VOSGIEN.

NOUVEAU

DICTIONNAIRE

GÉOGRAPHIQUE UNIVERSEL.

PARIS.—IMPRIMERIE DE BÉTHUNE.

RUE PALATINE, N. 5.

BIBLIOTECA
Nº 4
ANDRÉ LAVIÑA


Tableau de L'EUROPE en 1821
OCÉAN ATLANTIQUE
MER GLACIALE
IRLANDE
Dublin
ÉCOSSE
Edimbourg
ANGLETERRE
Londres
MER DU NORD
NORWÈGE
Surf 44,875 li.
Popul. 3,500,000 h.
Tornéo
SUÈDE
Rev. 60,000,000
Dette 38,200,000
Stockholm
LAPONIE
MER BLANCHE
Achangel
FINLANDE
MER BALTIQUE
Golfe de Finlande
St Petersbourg
Riga
Copenhague
DANEMARCK
Amsterdam
Paris
FRANCE
Surface 45,463 lieues car.
Popul. 29,218,000 habit.
Revenu 860 millions
Dette 3 milliards 460 millions
PORTUGAL
Lisbonne
Surf 4630 lieues
Popul. 3,680,000 h.
Revenu 120,000,000
Dette 420,000,000
ESPAGNE
Madrid
Surface 24,661 lieues carrées
Popul. 10,750,000 hab
Revenu 160 millions
Dette 3 Milliards
Genève
Bâle
SUISSE
ROY. DES PAYS BAS
Francfort
DIVERS ÉTATS
Hambourg
ROY. DE HANOVRE
Hanovre
ÉTATS PRUSSIENS
Superf. 13,833 l.
Pop. 10,860,000 h.
Rev. 19,000,000
Dette 697 millions
Konisberg
ROYE DE POLOGNE
Warsowie
Wilna
EMPIRE DE RUSSIE (en Europe)
Moscou
Casan
Novogorod Severskoi
Surf. de tout l'Empire y compris la Pologne 1,100,000 l.
Population 52,768,000 hab.
Revenu 360 millions
Dette 1400 millions.
Mulgard
BAVIÈRE
Surf 4160 l.
Pop. 3,600,000 h.
Munich
Dresde
BOHÊME
Prague
ÉTATS SARDES
Turin
Pop. 4,000,000
Milan
Genes
Florence
TOSCANE
ÉTATS DU PAPE
Venise
Trieste
Vienne
Presbourg
EMPIRE D'AUTRICHE
Surf. 33,500 l.
Popul. 23,000,000
Revenu 320,000,000
Dette 1 milliard 800 millions
(y compris les possessions en Italie
Belgrade
TURQUIE D'EUROPE
Surf. 92,797 l.
Popul. 21,000,000 hab.
Revenu 260,000,000.
Bucharest
Corse
Sardaigne
Rome
Naples
ITALIE
Golfe de Venise
Tunis
AFRIQUE
MER MÉDITERRANÉE
SICILE
Salonique
Andrinople
Constantinople
Archipel
Morée
ASIE
MER NOIRE
Crimée
AZOF
MER CASPIENNE
ASIE
Nord
Ouest
Est
Sud

Acheté chez un brocanteur en 1874
0 f. 75 c. A. Gaillé

MUSÉE DE L'HOMME
Bibliothèque

DICTIONNAIRE GÉOGRAPHIQUE de VOSGIEN



BIBLIOTHÈQUE
N° 4
André LAVILLE.

PARIS,
BELIN-MANDAR, Libraire,
Rue St. André des Arts, N°. 55.

MUSÉE DE L'HOMME Bibliothèque

200103

VOSGIEN.

200103

NOUVEAU

DICTIONNAIRE

GÉOGRAPHIQUE UNIVERSEL,

CONTENANT une description détaillée des royaumes, empires, états, contrées, villes, bourgs, villages, fleuves, rivières, mers, îles, lacs et montagnes du globe;

Les longitudes et latitudes des lieux principaux; leur population; l'indication des objets de commerce, des fabriques, des manufactures; les foires et marchés; les heures d'établissement de la marée dans les ports de France; les bureaux de poste aux lettres, les renseignemens sur l'affranchissement pour l'étranger; les relais de poste aux chevaux; la valeur des monnaies et des poids et mesures étrangers, comparée à celle des monnaies de France, et à ses poids et mesures; les distances légales des chefs-lieux de département à la ville de Paris; les distances des villes ou villages aux chefs-lieux d'arrondissement, ou aux points importans les plus proches; l'indication des évêchés et archevêchés, des cours royales, des divisions militaires, de la superficie en forêts, vignes, et terres labourables; la fixation des revenus territoriaux, base des contributions directes; etc., etc., etc.

RÉDIGÉ SUR UN PLAN NOUVEAU

Par M. le Chevalier de Roujoux,

Ancien Élève de l'École polytechnique, Auteur de l'Histoire des Révolutions des Sciences et des Beaux-Arts, du Précis universel de Géographie ou le Monde en estampes, traducteur de l'Histoire d'Angleterre du docteur Lingard, etc.

BIBLIOTHÈQUE André LAVILLE.

SIXIÈME ÉDITION, REVUE ET CORRIGÉE.

PARIS.

CHEZ LEBIGRE FRÈRES, LIBRAIRES

RUE DE LA HARPE, N. 26.

1832.

Bibliothek

AVIS DES ÉDITEURS.

L'abbé LADVOCAT, curé de Bagneux et docteur en Sorbonne, plus connu sous le pseudonyme de VOSGIEN, fut un des premiers géographes qui essayèrent de réduire en un format portatif la masse des connaissances acquises de leur temps dans la science qu'ils cultivaient. Elle était alors peu répandue en France; le vaste Dictionnaire de BRUZEN DE LA MARTINIÈRE ne se trouvait que dans les grandes bibliothèques; et celui de LAURENT ÉCHARD ne pouvait servir qu'aux personnes qui possédaient la langue anglaise. LADVOCAT, sous le nom de VOSGIEN, le traduisit et l'augmenta. La première édition de son Dictionnaire parut vers 1747; l'utilité en fut promptement reconnue: il inspira le goût de la science géographique, et contribua beaucoup à la rendre populaire.

Après ce géographe, une foule de spéculateurs réimprimèrent son Dictionnaire, et bien que quatre-vingts années se soient écoulées depuis son apparition, et que la science ait fait des progrès assez grands pour prendre une face nouvelle, on n'en a pas moins imposé à tous les Dictionnaires géographiques du même format le titre de Dictionnaire de Vosgien, comme une sorte de recommandation. C'est ainsi qu'à une autre époque on donnait le nom de CALEPIN à tous les Vocabulaires.

Le nom de VOSGIEN, placé en tête de cet ouvrage, n'est donc pour nous qu'une désignation de genre. Ce Dictionnaire est complètement neuf, et n'est intitulé VOSGIEN que pour indiquer la méthode que l'Auteur, M. DE ROUJOUX, a suivie d'après ce géographe.

Nous avons d'autant plus de raison de présenter ce Dictionnaire comme neuf, que l'Auteur l'a extrait en entier d'un travail immense que nous avions fait composer, et qui lui a coûté près de huit années de travail. Il est complètement au niveau de la science; les longitudes et latitudes ont été calculées d'après les relations les plus dignes de foi et les meilleures cartes; l'orthographe des noms a subi l'examen le plus rigoureux; et rien ne blesse le bon sens, ou la vérité, dans les importantes notions de statistique qu'il renferme.

On a donné le plus grand soin à ce que les renvois fussent rares;

et lorsqu'ils étaient indispensables, on les a soigneusement collationnés; car on remarque, dans un trop grand nombre de Dictionnaires, des doubles renvois qui ne mènent à rien. L'exactitude est le premier mérite d'un recueil de faits.

Ce Dictionnaire présente, dans un court espace, tout ce qu'il est nécessaire de savoir en géographie, pour l'usage général. La France y tient une place étendue, et cela devait être dans un ouvrage composé pour des Français. Aucun bourg, aucun village intéressant n'y est omis; et tous les chefs-lieux de sous-préfecture et de canton portent, pour la première fois, la population des arrondissemens et des cantons, indépendamment de celle des départemens et des villes.

Comme cet ouvrage est stéréotypé, il jouit de l'avantage inappréciable d'admettre facilement des corrections; et toutes les fautes qui pourraient y être découvertes, car il en échappe toujours à l'attention la plus scrupuleuse, seraient immédiatement enlevées et remplacées.

Nous espérons que son extrême exactitude, que la ponctualité consciencieuse qui a présidé à sa rédaction, seront appréciées de toutes les personnes qui en feront usage; et que le jour n'est pas loin où cet ouvrage sera spécialement demandé sous le nom réel de l'Auteur, et non sous le titre générique de Vosgien.

LISTE DES ABRÉVIATIONS EMPLOYÉES DANS CE DICTIONNAIRE.

abb.	abbaye.
acad.	académie.
Afr.	Afrique.
agr.	agriculture.
Allem.	Allemagne.
Amér.	Amérique.
anc.	ancienne.
Angl.	Angleterre.
arch.	archevêché.
archiép.	archiépiscopal.
arr.	arrondissement.
asiat.	asiatique.
atlant.	atlantique.
auj.	aujourd'hui.
Autr.	Autriche.
B.-	Bas-, Basse-
b.	bourg.
baill.	bailliage.
Bav.	Bavière.
bibl. publ.	bibliothèque publique.
cant.	canton.
cap.	capitale.
chât.	château.
c.-l.	chef-lieu.
ci-dev.	ci-devant.
citér.	citérieur, e.
comm.	commerce.
confl.	confluent.
Dan.	Danemark.
deg.	degrés.
dép.	département.
distr.	district.
div. milit.	division militaire.
E.	est.
élect.	électorat.
emb.	embouchure.
Emp.	Empire.
env.	environs.
épisc.	épiscopal, e.
équin.	équinoxial, e.
Esp.	Espagne.
établ.	établissement.
Et.-Un.	Etats-Unis.
Eur.	Europe.
europ.	européen, enne.
év.	évêché.
fabr.	fabrique.
fl.	fleuve.
font.	fontaine.
fort.	forteresse.
Fr.	France.
front.	frontière.
gr.	grand, e.
gouv.	gouvernement.
hab.	habitans.
Han.	Hanovre.
H.-	Haut-, e.
Helv.	Helvétie, helvétique
Holl.	Hollande.
inf.	inférieur, e.,
inst.	instance.
Irl.	Irlande.
just. de p.	justice de paix.
l.	lieue.
landgr.	landgraviat.
lat.	latitude.
long.	longitude.
m.	milles.
manuf.	manufacture.
margr.	margraviat.
marit.	maritime
Médit.	Méditerranée.
mér.	méridional,
min.	minéral, e.
mont.	montagne.
moy.	moyen, enne.
N.	nord.
Norv.	Norvège.
Nouv.	Nouveau, Nouvelle.
O.	ouest.
occ.	occidental, e.
or.	oriental, e.
Palat.	Palatinat.
papet.	papeterie.
pât.	pâturage.
pén.	péninsule.
pet.	petit, e.
Piém.	Piémont.
pop.	population.
p.	port.
Portug.	Portugal.
préf.	préfecture.
princ.	principauté
prom.	promontoire.
prov.	province.
q.	quart.
rég.	régence.
rép.	république.
résid.	résidence.
riv.	rivière.
roy.	royaume.
St.-, Ste.-	Saint-, Sainte-
Sard.	Sardaigne.
seign.	seigneurie.
sept.	septentrional, e.
sit.	située, situation.
s.-préf.	sous-préfecture.
S.	sud.
sup.	supérieur, e.
terr.	territoire, terroir.
therm.	thermal, e.
Turq.	Turquie.
ultér.	ultérieur, e.
v.-roy.	vice-royauté.
vil.	village.
v.	ville.
V.	*Voyez.*

Le — désigne la répétition du mot.



MAPPE-MONDE
OU
CARTE GÉNÉRALE
DE LA TERRE

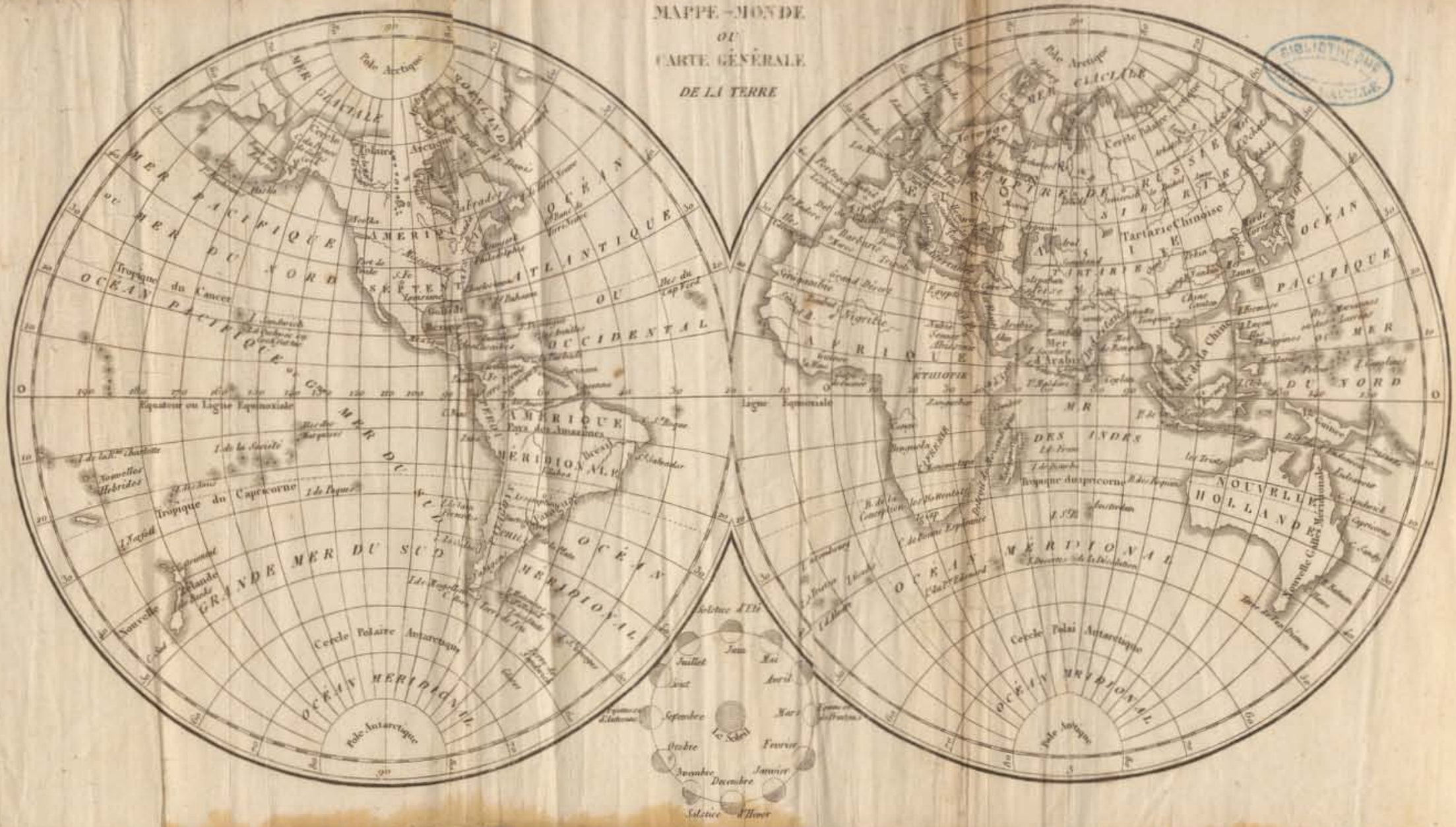
Pôle Arctique
MER GLACIALE
GROENLAND
Detroit de Davis
Terre de Baffin
Labrador
Islande
Cercle Polaire Arctique
Tropique du Cancer
Equateur ou Ligne Equinoxiale
Tropique du Capricorne
Cercle Polaire Antarctique
Pôle Antarctique
OCEAN PACIFIQUE
MER DU NORD
MER DU SUD
GRANDE MER DU SUD
OCEAN MERIDIONAL
OCEAN ATLANTIQUE OU OCCIDENTAL
AMERIQUE
Pays des Amazones
MERIDIONALE
SEPTENTRIONALE
Mexique
Terre Neuve
Nouvelle Bretagne
Nouvelle Zelande
Nouvelle Hollande
Terre de Diemen
Iles Marianes
Iles Philippines
Iles Moluques
Iles de la Société
Iles des Navigateurs
Iles Hebrides
Iles de Pâques
Iles de la Reine Charlotte
Iles Sandwich
Iles de la Nouvelle Georgie
Iles de la Nouvelle Calédonie
Iles de la Nouvelle Cornouaille
Iles de la Nouvelle Irlande
Iles de la Nouvelle Bretagne
Iles de la Nouvelle Hollande
Iles de la Nouvelle Zelande
Iles de la Nouvelle Guinée
Iles de la Nouvelle Caledonie


80
70
Arctique
Baye d'Hudson
Détroit de Davis
Cap Farewel
Groenland
Terre de Labrador
Nouvelle Septentrionale
Canada
Iles
Newyork
Philadelphie
Mississipi R.
Charlestown
Iles Bahama
Golfe de Méxique
Jamaique
Iles Caraïbes
Carthagene
Panama
S. Fe
Terre Ferme
Orenoque R.
Pérou
Pays de Zuke
Amazones R.
Assomption
Buenos Ayres
Chili
Patagons
Terre de Feu
Iles des Etats
Terre de Sandwich
Glaces
Nouvelle Hollande
10
20
0

VOSGIEN,

OU

NOUVEAU

DICTIONNAIRE UNIVERSEL

DE

GÉOGRAPHIE MODERNE.

BIBLIOTHÈQUE André LAVILLE

A.

A, pet. riv. de Fr., dép. de Loir-et-Cher (*Orléanais*), près de Romorantin, anc. Sologne.

AA (*Europe*), nom commun à un grand nombre de rivières. Une, en France, prend sa source à Bourte, près de Boulogne-sur-Mer, dép. du Pas-de-Calais (*Artois*); elle traverse Renty, Saint-Omer, se partage en deux branches, dont l'une se jette dans l'Océan, au-dessous de Gravelines, et l'autre, qui prend le nom de la Colme, se perd dans les canaux de Dunkerque, Furnes et Mardick. — 4 en Suisse: 1 en Turgovie, elle se jette dans la partie mér. du lac de Greiffen; 1 dans le cant. d'Underwald, elle se perd dans le lac de Lucerne; la 3e au N. de Lucerne, arrose Lentzbourg, et se jette dans l'Aar; la 4e traverse le cant. de Zurich. — 5 en Belgique; 2 se jettent dans le Zuyderzée; les 3 autres, sorties des marais de Bourtang, se perdent dans le Dollaert. — 5 en Westphalie: 1 traverse Bockolt, et se perd dans l'Issel; 2 se joignent au Wecht, au-dessous d'Ommen; une 4e passe à Dethmold, et se jette dans la Bège; la 5e arrose Munster, et se verse dans l'Ems, vis-à-vis Grevein. — 1 dans l'Over-Yssel (*Holl.*); elle se perd, près de Blockzyll, dans le lac de Giter. — 1 en Courlande, formée de la Muss et de la Memel, passe à Mittau, et se jette dans le golfe de Riga. Il existe beaucoup d'autres riv. sous le nom générique d'Aa, qui signifie *amas d'eau;* mais elles ont peu d'importance. Une fontaine min. du Béarn (dép. des B.-Pyrénées) se nomme Aa ou Aas.

AAB. *V.* Aib.

AABENRAD. *V.* Apenrad.

AACH ou Achs (*Allem.*), pet. v. du gr.-duché de Bade, bâtie sur le flanc et à la base d'une mont. escarpée, près de la riv. d'Aach, à 5 l. N. E. de Schaffhouse, 6 O. de Nellembourg, 10 N. O. de Constance. Pop. 600 hab. Papet., et moulins à huile. Long. E. 7° 1′; lat. N. 55° 3′.

AACHEN. *V.* Aix-la-Chapelle.

AADE ou Aa (*Pays-Bas*), pet. riv. qui passe à Helmont, à Bois-le-Duc, et se jette dans la Meuse au fort de Crève-Cœur. On la nomme la Dièse dans la dernière partie de son cours.

AADENEH (*Syrie*), v. du pachalick d'Alep, sit. à 12 l. N. de cette ville, et habitée par une peuplade de Turcomans, qui paie tribut au grand Seigneur.

AADOR (*Afr.*), riv. du roy. de Fez; elle traverse la v. d'Ezagen, et se jette dans le Subu, à 6 l. N. E. de Mahmora.

AAG ou Aag-Holm (*Norv.*), pet. île sur la côte, sit. par les 58° 6′ de lat. N.

AAGÉ, vil. de Fr. à 2 l. d'Avranches, dép. de la Manche (*B.-Normandie*).

AAGI-DOGH (*Turq. asiat.*), mont. de l'Anatolie, vers les front. de Perse. Le gouv. de Constantinople y entretient un poste qui veille à la sûreté des caravanes, et fait payer des droits aux voyageurs.

AAHUS ou Ahaus (*Prusse occ.*), pet. v. de la régence de Munster: elle est sit. sur la riv. d'Aa, à 3 l. de Steinfurt, 6 N. O. de Goesfeld, 11 N. O. de Munster. Long. E. 4° 47′; lat. 52° 7′.

AAIN-CHARIN (*Asie*), vil. de la Palestine, à 2 l. E. de Jérusalem, non loin de la font. de Nephtoa. Près de ce vil.

sont les ruines d'un monastère bâti sur l'emplacement de la maison d'Elisabeth et de Zacharie ; S. Jean-Baptiste y naquit.

AAIN-MARIAM (*Fontaine de Marie*) (*Asie*), source qui fournit le réservoir de Siloé ; elle sort du mont Moria, près de Jérusalem.

AAIN-TOGIAR (*Fontaine des Marchands*) (*Asie*), à 1 l. E. du Mont-Thabor, entre Jérusalem et Damas. C'est un lieu de douane.

AAKIRKEBY (*Dan.*), v. centrale de l'île de Bornholm, baill. de Séeland. 500 hab. Synode et siége provincial. Long. E. 10° 12′; lat. N. 55° 6′.

AALBOURG ou ALBORG (*Dan.*), cap. du baill. le plus sept. du Nort-Jutland, sit. sur le bord mér. du golfe de Lijmfiord. Comm. d'armes à feu, de selles, de gants, de blé, et de poisson. L'entrée du p. est dangereuse, mais il est profond et sûr. Les riv. de Westerhaue et d'Oster l'arrosent ; elle est éloignée de la mer d'environ 4 l., et de 12 l. N. de Wibourg. Long. E. 7° 17′; lat. N. 56° 58′. Pop. du baill. d'Aalbourg, 90,000 ames. — nom d'un pet. vil. des Pays-Bas, près de Hemden, dans les marais de la Meuse.

AALTEN (*Pays-Bas*), v. de la Gueldre, à 4 l. de Nimègue. Pop. 3500 ames.

AAMA ou EL HAAMAN (*Afr.*), vil. de la régence d'Alger, à 20 l. de Constantine et 10 de Bona, sur la Médit. Long. E. 4° 50′; lat. N. 36° 42′.

AAMARA (*Afr.*), pet. p. du désert de Barca, à 5 l. S. E. d'Akabet-Assolom, 4 l. du cap Buco, 6 l. N. O. de Port-Salona. Long. 22° 57′; lat. 31° 47′.

AANSIRE (*Norv.*), pet. île au N. O. de l'emb. du Land-Wan.

AAHAUSEN (*Allem.*), b. à 4 l. N. E. de Neuwied, 6 N. de Coblentz.

AAR, AUR, AR, *Arula* (*Suisse*), riv. considérable qui prend sa source au mont Grimsel, où elle commence à porter bateau, traverse les lacs de Brientz et de Thun, passe à Berne, à Soleure, et se jette dans le Rhin au-dessous de Coblentz, vis-à-vis Waldshut.

AAR, *Obringa* et *Abrica* (*Allem.*), riv. qui prend sa source près de Blanckenheim, entre les terr. de Trèves et de Cologne ; elle traverse Aremberg, Aldenaar, Shaffemberg et Zinsich, et se perd dans le Rhin vis-à-vis la v. de Lintz.

AAR ou AROÉ (*Dan.*), île de la Baltique, près des îles d'Alsen et de Fionie ou Funen. Elle n'a que des villages.

AARA (*Asie*), vil. d'Arabie, prov. de Hedjaz, près de la mer Rouge, à 6 l. de Midian. Long. E. 33° 35′; lat. N. 28° 5′.

AARABAN (*Asie*), v. du Diarbekir, sur la riv. de Khabour, à 6 l. E. de Ras-Ein. Long. E. 38° 36′; lat. 36° 18′.

AARASSA, *Aratia* ou *Ernatia* (*Turq. asiat.*), vil. du golfe de Satalie, à 8 l. S. O. de cette v. Long. E. 28° 18′; lat. 36° 42′.

AARON, vil. de Fr., dép. de la Mayenne (*B.-Maine*), à 1 l. S. de *Mayenne* ✉, sur la pet. riv. de son nom. Forges. — *V.* St.-Malo.

AARONSBOURG (*Amér., Et.-Unis*), v. de Pensylvanie, à 53 l. O. N. O. de Philadelphie, 13 O. de Lewistown. Long. O. 79° 56′ ; lat. 40° 52′.

AARUS, ARHUSEN (*Dan.*), v. de 4000 hab., cap. du baill. d'Arhus, dans le Nort-Jutland, sit. sur la Baltique, à l'emb. de la riv. de Gude. Son p. est commode et sûr. Elle est voisine du cap de Helleins, et à 35 l. N. O. de Copenhague, 21 S. d'Alborg. Patrie du professeur de médecine Olaüs Worms ou Wormius, et du professeur d'astronomie Roëmer. Fabrique de drèche et et de bière ; comm. de grains, de harengs, de bois, etc. Le baill. d'Arhus, borné à l'O., au S. et au N. par les baill. de Wiborg et de Rypen, à l'E. par le Cattegat ou Petit-Belt, renferme 304 paroisses et 5 places fortes ; sa pop. s'élève à 170,000 hab. Long. E. 7° 54′ ; lat. 56° 12′.

AARSEO ou ARZEO (*Afr.*), vil. de la régence d'Alger sur la Médit. Lat. N. 36° 50′ ; long. E. 7° 35′.

AARSHERRELD (*Dan.*), sous-baill. de l'év. d'Alborg, dans le Nort-Jutland.

AARWANGEN (*Suisse*), baill. du canton de Berne, comprenant 7 paroisses.

AARWEILLER. *V.* AHRWEILLER.

AAS (*Norv.*), fort. du baill. d'Aggerhus, avec un bon p. à l'emb. de la Lindale. On y fabrique du verre. A 7 l. O. N. O. de Christiansand, et 1 l. et 1/2 de la fort. de Spins.

AAS. *V.* AA.

AASAR (*Asie*), anc. vil. de la Palestine, près d'Askalon.

AASTRUP ou TOSTRUP (*Dan.*), c.-l. d'un distr. du Nort-Jutland, baill. d'Alborg.

AATON ou AATAS (*Asie*), v. du Turkestan, front. de la Gr.-Tartarie, à 6 l. de la riv. de Sirr. Long. E. 68° 10′ ; lat. N. 42° 35′.

AATTER (*Asie*), pet. contrée de l'Arabie, dans l'Yemen, sur la mer Rouge.

AAZY (*Seine-et-Marne*), vil. de Fr. avec des forges, à 1/2 l. de Chessy ; *Lagny* ✉.

ABA (*Japon*), v. de l'île de Kiou-Siou ou de Ximo, dont la cap. est Nangasaky.

Cette île est la seule où il soit permis aux Europ. d'aborder. — mont. d'Arménie, le Paryadrès des anciens, dans la chaîne des monts Taurus. L'Euphrate y prend sa source.

ABABA (*Grèce*), nom donné au Pénée, fl. de la Thessalie. Son véritable nom est Salempria.

ABABDÈS (les) (*Asie*), tribu d'Arabes-Bédouins, domiciliée par le 30e deg. de lat. N. et le 32e degré de long. E.

ABACA (*mer de la Chine*), l'une des îles Philippines.

ABACH (*Bav.*), vil. sur le Danube, régence de Straubing. Source d'eaux minér. L'empereur Henri II, dit le Saint, y naquit. A 3 l. S. O. de Ratisbonne, 12 N. de Landshut. Long. E. 9° 40′; lat. 48° 52′.

ABACOA (*Amér. sept.*), une des îles Lucayes. Elle a 16 l. de long, sur 4 à 7 de largeur, au sud du grand banc de Bahama. Long. O. 80° 25′; lat. N. 26° 45′.

ABACOHÉ. *V.* ABEYCOHI.

ABACOU (*Amér. sept.*), péninsule vis-à-vis de l'Isle à Vache, renommée par la qualité de son indigo, au S. O. de l'île Saint-Domingue. Long. O. 80° 25′; lat. N. 32° 50′.

ABACOU ou ALZIRAH (*Asie*), mont. de l'Arabie Heureuse. C'est la grande route des caravanes pour Aden, sur la mer Rouge.

ABADAN (*Perse*), v. du Khosistan, près de l'emb. du Tigre, à 7 l. S. E. de Balsora ou Bassra. Long. E. 48° 6′; lat. 30° 10′.

ABADE (*Égypte*), vil. sur la rive gauche du Nil, à 30 l. S. du Caire. Ruines qu'on a prétendues être celles d'Antinoé; mais d'autres les ont placées à Inshène, près de Denderah dans la H.-Égypte.

ABADEH (*Perse*), v. du Farsistan, sit. à quelques l. E. de Schiraz.

ABADEL-CURIA (*Afr.*), pet. île à 25 l. E. du cap de Guardafui. Long. E. 51° 6′; lat. N. 11° 55′.

ABADUN. *V.* ABADAN.

ABAHANAR (*Asie*), contrée de la Tartarie chinoise, près du lac Taolnor et de la grande muraille. Long. E. 113° 50′; lat. 42° 55′.

ABAI (*Asie*), vil. de l'île Bornéo, côte N. O. Long. E. 114° 3′; lat. 6° 20′.

ABAINVILLE (*Meuse*), vil. sur l'Ornain, à 10 l. S. de Bar-le-Duc, à 1/2 l. de *Gondrecourt* ✉.

ABAITÉ (*Amér. mér.*), riv. du Brésil dans la prov. de Minas-Geraës, cap. Villarica.

ABAKANE (*Asie*), riv. du gouv. de Tomsk, en Sibérie. Elle a sa source aux monts Altaï, et se jette dans le Jénissoi.

ABAKANSKOI-OSTROG (*Russie asiat.*), v. de Sibérie, pop. 1250 hab., sit. sur le Jénissei, à 100 l. S. de Jéniseisk, 135 E. de Kolivane. Long. 88° 50′, lat. 54° 5′. Pierre-le-Grand en jeta les fondemens en 1707.

ABALA (*Italie*), anc. port de la Calabre ultér., auj. Stilo.

ABALAK ou ABALASKOI (*Russie d'Asie*), v. de Sibérie, à 6 l. de Tobolsk.

ABALLABA. *V.* APPLEBY.

ABALLON (*Amér. sept.*), contrée de l'île de Terre-Neuve, où les Anglais ont la colonie de Ferryland.

ABAN (*Asie*), v. de Perse, à 6 l. N. d'Ormuz, 24 S. de Kerman. Long. E. 53° 20′; lat. 27° 50′.

ABAN-LA-VILLE (*Fr.*), vil. du dép. du Doubs, entre Quingey et Lieu-Dieu.

ABANA ou BANAS, ou BANADI (*Syrie*), ruisseau qui traverse la v. de Damas. Il se jette dans le Baïrat-ul-Margi ou Lac du Pré.

ABANCAI (*Amér. mér.*), prov. et v. du Pérou. Celle-ci est située par les 13° 10′ de lat. S., et 74° 50′ de long. O., à 20 l. N. O. de Cusco, et 60 N. d'Arequipa. — riv. qui se jette dans l'Apurimak, qui lui-même se verse dans le Marañon. La province a 26 l. de l'E. à l'O., et 14 du N. au S.; elle nourrit des bœufs sauvages et produit du sucre; on y exploite une mine d'argent. Elle est bornée à l'E. par le terr. de Cusco, à l'O. par celui d'Andaguailas, au S. par Aimaraez et Cocha-Bamba.

ABANCOURT, vil. de Fr., dép. du Nord (*Flandre*), arr. et à 3 l. S. S. E. de *Douay* ✉. — autre au dép. de l'Oise (*Isle-de-France*), arr. de Beauvais, cant. de Formeries, à 3 l. de *Grandvilliers* ✉.

ABANGA (*Afr. occ.*), vil. du terr. de Whidah, dépendant du Dahomé.

ABANILLA (*Esp.*), b. de la prov. de Murcie, à 6 l. N. de cette v., 2 l. S. de Villena. Long. O. 3° 10′; lat. N. 38° 45′.

ABANO, *Aponus* (*Italie*), pet. v. du Padouan. Les eaux therm. d'Aponus étaient célèbres dans l'antiquité. Claudien a composé un poëme à leur louange. Patrie de Tite-Live. 3000 hab., à 2 l. S. O. de Padoue. Long. E. 9° 30′; lat. 45° 22′.

ABANWIWAR (*Emp. d'Autr.*), contr. de la H.-Hongrie, cap. Caszau ou Cassovie, à 15 l. N. O. de Tokay, sur le Harnad. Pop. 120,000 hab. Long. E. 18° 30′; lat. 48° 40′

ABARANER (*Asie*), v. de la gr. Arménie, à 9 l. de Nacksivan. Un arch. arménien y fait sa résidence dans un monas-

tère fondé au 13e siècle. Long. E. 45° 6′; lat. N. 39° 50′.

ABARCAL (*Portug.*), v. du Béira, à 5 l. O. N. O. de Lamego, 15 E. S. E. de Porto. Long. O. 10° 5′; lat. N. 41° 6′.

ABASA ou APSA, v. de la Romélie, à 5 l. S. E. d'Andrinople. Long. E. 24° 35′; lat. N. 41° 32′.

ABASCIE, ABASKI ou ABGHAS (*Asie*), contrée sit. par le 39e deg. de long. E., et le 43e deg. 40′ de lat. N., bornée au N. N. E. par la Circassie, au S. par la Mingrélie, au S. O. par la mer Noire. Le terr. des Abghas ou Abaski s'étend au N. jusqu'au cours du Kouban ou Hypanis; et le Coddors ou Engouri le sépare de la Mingrélie. Quoique la Turquie ait un pacha abasce dans le fort de Sokoumkala, ce peuple est à peu près indépendant. Toubi, Chachi, Akchité, etc., sont les principaux distr. de ce pays peu fréquenté et peu connu, qui nourrit de nombreux troupeaux, et où la terre paraît assez bien cultivée. Les Abasces vendent aux Turcs des esclaves des deux sexes, des chevaux, des cuirs, des laines, de la cire, du beurre, du miel; ils reçoivent en échange du sel, des toiles, des étoffes, des armes à feu et de la poudre. Cette peuplade fort sauvage tient à la fois, pour ses mœurs et ses habitudes, du Tartare et du Turc; elle est hardie et adonnée au pillage. Au dernier siècle, une partie du peuple abasce a passé les mont., et s'est établie sur les bords de la Kouma, et au N. du Kouban. Ceux qui sont voisins de la riv. d'Arpe sont tributaires de la gr. Kabarda.

ABASKI, riv. d'Asie qui se jette dans le Rioni, à quelque distance de Kutais, Kotais ou Kutcu, cap. de l'Imirette.

ABASSI ou APASSU, v. de Circassie, à quelques l. S. E. de Kopiel ou Kopti. Long. E. 35° 48′; lat. N. 44° 49′.

ABAU-UJVAR. *V.* ABANWIWAR.

ABB (*Asie*), v. de l'Yemen, en Arabie, à 35 l. N. E. de Moka. Lat. N. 14° 25′; long. E. 42° 5′.

ABBADIA SAN SALVADOR, b. de Toscane, à 7 l. S. O. de Montepulciano. Long. E. 9° 16′; lat. N. 43° 15′.

ABBACH. *V.* ABACH.

ABBANS, vil. de Fr., dép. du Doubs (*Franche-Comté*), arr. de Besançon, cant. de Boussières; *Quingey* ✉.

ABBARET, vil. de Fr., dép. de la Loire-Inf. (*Bretagne, Comté Nantais*), arr. de Châteaubriant, à 5 l. S. O. de cette v., 2 E. N. de *Nosay* ✉.

ABBAS-ABAD (*Perse*), v. de l'Irâk-Adjémi, à 55 l. E. q. N. d'Ispahan. Long. E. 52° 20′; lat. N. 32° 55′. — autre dans le Mazanderan, à 3 l. d'Ashref et 17 E. de Fehrabad, sur la mer Caspienne.

ABBATZKAJA (*Russie d'Asie*), v. de Sibérie, sur l'Isckim. Long. E. 67° 15′; lat. N. 55° 30′.

ABBECOURT. *V.* ABECOURT.

ABBEFIORD ou ACKE-FIORE (*Norv.*), pet. p. du baill. d'Aggerhuus. Long. E. 4° 35′; lat. N. 59° 45′.

ABBENBAL (*Angl.*), pet. v. du Glocestershire, à 4 l. de Glocester. Source sulfureuse.

ABBERTON (*Angl.*), v. du Worcestershire, à 2 l. N. d'Évesham. Eaux minér.

ABBEVILLE, *Abbatis Villa* (*Fr.*), dans l'origine, métairie de l'abb. de Centulé ou St.-Riquier; v. considérable et commerçante, dép. de la Somme (*Picardie*), sit. sur la Somme dans une vallée magnifique. Anc. cap. du comté de Ponthieu. Patrie du cardinal Jean Alegrin, du médecin Philippe Hecquet, et des géographes Sanson, Briet et P. Duval. En 1665, Louis XIV accorda de grands priviléges aux Hollandais Van Robais, qui portèrent à une haute perfection la fabrication des draps d'Abbeville. La Somme a sur ses bords de nombreux établissemens. On y file le lin, le chanvre et le coton. Fabrique de toiles, coutils, serges, moquettes, tapis, étoffes de laine, mousselines, piqués, croisés, serrurerie, armes à feu, savons destinés principalement au dégraissage des laines, etc.; comm. de blés, de graines oléagineuses, colzats, navettes, etc. C.-l. de sous-préf., trib. de 1re inst. et de comm., 2 just. de p.; foire de 15 jours, le 22 juillet. Des bateaux de 100 à 150 tonneaux remontent la Somme. Pop. 18,000 hab. Long. O. 30′ 17″; lat. N. 50° 7′. A 10 l. N. q. N. O. d'Amiens, 38 N. q. N. O. de Paris, 22 S. q. S. E. de Calais ✉ 🖃. — ST.-LUCIEN, vil. de Fr., dép. de l'Oise (*Picardie*), à 2 l. de *Beauvais* ✉. — (*Amér. Sept.*), portion du distr. de Ninety-Six (*Et.-Un.*), bornée au S. O. par la Savannah, et au N. O. par la Saluda. Long. O. 88° 25′; lat. N. 34° 40′

ABBEY-BOYLE (*Angl.*), v. d'Irlande dans le Connaught, manufacturière, à 7 l. N. de Roscommon. Long. O. 10° 30′; lat. N. 53° 45′.

ABBEY-HOLM (*Angl.*), v. du Cumberland, p. de mer, à 10 l. de Carlisle. Long. O. 5° 30′; lat. N. 54° 42′.

ABBEY-MILTON (*Angl.*), vil. du Dorsetshire, à 42 l. S. O. de Londres, 3 de Dorchester. Long. O. 4° 45′; lat. N. 50° 39′

ABBOTS-BROMLEY, v. d'Angl., à

2 l. E. de Stafford. Long. O. 4° 25′; lat. N. 52° 48′.

ABBOTS-BURY (*Angl.*), pet. p. à 2 l. S. O. de Dorchester. Long. O. 4° 52′; lat. N. 50° 32′.

ABBOTS-HALL (*Gr.-Bret.*), v. d'Écosse, comté de Fife, côte N. du Forth. Mines de charbon de terre, fabriques de tissus de coton. Pop. 3000 hab. Long. O. 5° 18′; lat. N. 56° 12′.

ABBOTS-LANGLEY (*Angl.*), pet. v. à 7 l. N. de Londres, dans le Hertfordshire. Patrie du pape Adrien IV, Nicolas Brackespear. Long. O. 2° 30′; lat. 51° 35′.

ABBS-HEAD (*Gr.-Bret.*), prom. de l'Écosse, sur le Forth. Long. O. 4° 21′; lat. N. 55° 54′.

ABCORENG ou ABKURREND (*Asie*), riv. de Perse à quelques l. au S. d'Ispahan. Se perd dans le lac Backteghian, à 80 l. au S. E. d'Ispahan.

ABCOUDE (*Pays-Bas*), vil. entre Utrecht et Amsterdam, à 3 l. de cette cap.

ABDA (*Afr.*), prov. de la côte occ. du roy. de Maroc, confinée par le Dukela ou Duquela; elle est sit. par 11° 30′ de long. O., et 32° 4′ de lat. N. Pop. 50,000 hab. Excellente race de chevaux arabes.

ABDALLIS (les) (*Asie*), hab. d'une partie de l'Afghanistan, dont Kaboul est la cap. *V.* KABOUL et AFGHANISTAN.

ABDOMA (*Afr.*), pet. v. à 15 l. de la côte occ. de la mer Rouge, contrée de Habesch, à 26 l. N. O. de Suakem. Lat. N. 19° 30′; long. E. 34° 10′.

ABDON, pet. île de la mer des Indes, près Waigiou, l'une des Moluques. Long. E. 128° 50′; lat. N. 0° 30′.

ABDONA (*Russie*), vil. du gouv. de Pleskow ou Pskow, sit. par le 17° 5′ de long. E., et le 57° 35′ de lat. N.

ABDUL-ABAD (*Asie*), v. de la Nababie-d'Oude, par le 79° de long. E., et 26° de lat. N.

ABDUL-GONG ou ALI-GONG (*Asie*), v. de l'Hindoustan, prov. d'Oude. Lat. N. 26° 10′; long. E. 81° 45′.

ABDULINA (*Russie*), v. du gouv. d'Oufa. Long. E. 52° 54′; lat. N. 51° 56′.

ABDUN (*Asie*), v. du Sedjistan. Long. E. 64° 45′; lat. N. 32° 10′.

ABEA (*Afr.*), v. du Fungi, à 22 l. E. q. S. de Sennaar. Long. E. 28° 10′; lat. N. 14° 50′.

ABEADAH (*Afr.*), riv. du roy. d'Alger, qui prend sa source par les 4° de long. E., et 35° 30′ de lat. N. Elle se jette dans le lac Melgig, par les 4° 25′ de long. E., et les 33° 10′ de lat. N.

ABECARES (*Asie*), v. d'Arabie, dans le Nedjed-ul-Yemen, à 30 l. N. de Saadeh. Long. E. 61° 25′; lat. N. 17° 50′.

ABECH. *V.* ABESH.

ABECOURT, *Alba-Citria*, vil. de Fr. (*Seine-et-Oise*), à 2 l. O. de Saint-Germain-en-Laye, 1 l. de *Poissy* ✉. Eaux min.

ABEILE (*Asie*), riv. qui se jette dans le Sihon ou Sirr-daria, le Jaxartes, près d'Aksikat, par le 66° 10′ de long. E., et le 42° 15′ de lat. N.

ABELLA (*Esp.*), pet. v. de Catalogne, entre Balbastro et Balaguer.

ABELWA ou ABELOUA (*Emp. autr.*), v. de Hongrie, palat. de Neograd, en deçà du Danube, à 20 l. E. q. N. de Bude. Long. 16° 10′; lat. 47° 45′.

ABENAKIS (*Amér. sept.*), peuples de l'Acadie, actuellement sur la riv. Saint-François, par les 73° de long. O., et les 46° 30′ de lat. N.

ABENOJA (*Esp.*), v. de la Nouv.-Castille. Long. occ. 6° 32′; lat. N. 38° 50′. Sit. à 8 l. S. O. de Ciudad-Réal.

ABENSBERG, *Aventinum aut Abusina* (*Bav.*), v. du cercle de la Régen. Pop. 1200 hab. L'empereur Maximilien vendit cette seign. au duc d'Albrecht en 1493. Patrie de l'historien Jean d'Abensberg ou Johannes Aventinus. Long. E. 29° 27′; lat. N. 48° 46′.

ABENST (*Bav.*), pet. riv. qui traverse Abensberg, et se verse dans le Danube.

ABERAVON (*Angl.*), pet. p. du Glamorganshire, à 7 l. S. O. de Brecknock, 68 de Londres. Long. O. 5° 53′; lat. N. 51° 43′.

ABER-BENOIT (*Fr.*), pet. p. sur la côte sept. de Bretagne, à 6 l. N. de Brest, entre le Conquet et Saint-Pol-de-Léon.

ABERBROTOCH, ABERBROTWICK, ou ABERBROCH (*Gr.-Bret.*), p. d'Écosse, dans le comté d'Angus, Forfarshire. Fabrique de toiles, et de navires. Eaux min., commerce de plomb, fer, cuirs. Pop. 8000 hab. Long. O. 4° 59; lat. N. 56° 33′.

ABERSCONWAY ou CONWAY (*Anglet.*), p. dans la princip. de Galles, à 10 l. de Caernarvon. Château fort qui défend l'entrée N. du détroit de Menai. Pop. 1200 hab. A 84 l. au N. O. de Londres. Long. O. 6° 25; lat. N. 53° 18′.

ABERCORN (*Angl.*), pet. v. d'Ecosse, dans le Linlithgowshire ou le West-Lothian, sur le Forth, à 4 l. d'Edinbourg. Long. O. 5° 36′; lat. N. 55° 58′.

ABERCOH ou ABERCOUCK (*Perse*), v. de Farsistan, à 50 l. N. E. de Schiras, et 65 S. E. d'Hispahan. Long. E. 52° 30′; lat. N. 30° 55′.

ABERDALGY (*Gr.-Bret.*), v. d'Ecosse,

entre Perth et Stirling, près de Dumblaine, où Édouard Baliol vainquit le comte de Mar, régent d'Écosse, en 1336.

ABERDEEN, *Aberdonia* (*Gr.-Bret.*), v. d'Écosse. Il existe deux Aberdeen à environ 1500 toises l'un de l'autre, le vieux et le nouveau. La vieille v., sit. sur la Don, possède un collége royal; la nouv. Aberdeen, sur une colline près de la Dee, est ornée de beaux bâtimens, et jouit aussi d'un collége; tous les deux sont réunis sous le nom d'université. Le p. est sûr et commode. Comm. considérable de toiles blanches et écrues, et de bas de coton brochés. Manuf. de draps. Pêche de saumons et harengs. Eaux minér. célèbres. La nouv. ville est jointe à l'anc. par un long vil. Pop 22,000 hab. A 40 l. au N. d'Edinbourg. Long. O. 4° 33′; lat. N. 57° 9′. Un député au parlement.

ABERDEENSHIRE (*Gr.-Bret.*), prov. marit. d'Écosse, cap. Aberdeen. Ses divisions principales sont les comtés de Mar, de Buchan, de Strathbogie et de Garioch, qui comprennent les v. d'Aberdeen, Frasersbury, Inverness, Inverary, Strathbogie, Meldrum, Kintore et Peterhead. Cette prov. s'étend de 15 l. du N. au S. et de 30 de l'E. à l'O. Pop. 140,000 hab. Sa long. O. est de 4° 33′ à 5° 30′, et sa lat. moyenne de 57° 10′. C'est ce que l'on nomme la H.-Ecosse ou le *High Land*. Pâturages renommés, vastes troupeaux. Comm. de poissons salés, harengs et saumons, et lins filés.

ABERDOUR (*Gr.-Bret.*), v. d'Écosse comté de Buchan. Long. O. 4° 21; lat. N. 57° 38′. — autre, comté de Fife, côte sept. du Forth, à 3 l. et 1/2 au N. d'Edinbourg.

ABERFORTH (*Angl.*), v. du comté d'York. Manuf. d'épingles, à 67 l. N. N. O. de Londres, et 5 l. S. O. de la v. d'York. Long. O. 5° 40′; lat. N. 53° 51′.

ABERFRAW, *Gadivia* (*Angl.*), pet. v. de l'île d'Anglesey, à 7 l. O. de Beaumaris. Long. O. 7° 8′; lat. N. 53° 15′.

ABERGAVENNI (*Angl.*), pet. v. sur l'Uske, dans le comté et à 5 l. O. de Montmouth, 7 N. de Newport. Flanelles renommées. Première baronnie d'Angl. Long. occ. 5° 25′; lat. N. 51° 50′. Pop. 2500 hab. A 52 l. de Londres.

ABERGEMENT (l'), vil. de Fr., dép. du Doubs (*Franche-Comté*), arr. et à 30 l. S. de Pontarlier, 12 S. E. de Besançon, *Ornans* ✉. — autre près de *Saint-Fulgent* ✉, dép. de la Vendée (*Poitou*). — autre près de Neuville-les-Dames, dép. de l'Ain (*Bresse*). — (le grand), b. de Fr. dép. de l'Ain (*Valromey*), arr. et à 3 l. S. E. de *Nantua* ✉, à 1/2 l. du pet. Abergement. — LES SEURRE ou L'ABERGEMENT-LE-DUC, vil. de Fr., dép. de la Côte-d'Or (*Bourgogne*), arr. et à 9 l. S. de Dijon, 1 O. *de Seurre* ✉. — DE FOIGNY, près Dijon. — DE CUISERY, à 1 l. E. de *Tournus* ✉, arr. de Mâcon, dép. de Saône-et-Loire. — LA RONCE, à 2 l. S. O. *de Dôle* ✉, dép. du Jura. — LÈS-AUXONNE, à 1 l. et 1/2 S. *d'Auxonne* ✉, dép. de la Côte-d'Or. — STE.-COLOMBE, à 3 l. E. q. S. de *Châlon-sur-Saône* ✉, dép. de Saône-et-Loire.

ABER-IL-DUT (*Fr.*), pet. p. de Bretagne, dép. du Finistère, à 5 l. O. q. N. O. de Brest, extrémité O. de la péninsule. Long. O. 7° 8′; lat. N. 48° 27′.

ABERG-WILLY (*Angl.*), v. de la princip. de Galles, comté de Caermarthen, à 1 l. E. de cette ville. Pop. 2000 hab. Long. O. 6° 60′; lat. N. 51° 48′.

ABERMALE. *V.* ALBEMARLE.

ABERNETY (*Gr.-Bret.*), v. d'Écosse, comté de Perth, au fond du golfe formé par l'Erne et le Tey; 1500 hab. Long. O. 5° 40′; lat. N. 56° 18′ — autre, comté d'Elgin, Inverness-shire, côte sept. Long. O. 5° 55′; lat. N. 57° 38′.

ABERSÉE (*Bav.*), lac sit. sur les front. du cercle de Saltzbourg et de la H.-Autr. Long. E. 11° 10′; lat. N. 47° 58′.

ABERTAMM (*Emp. d'Autr.*), pet. v. de Bohême, 3000 hab., dans le cercle d'Elnbogen, à 6 l. N. d'Égra. Long. E. 10° 16′; lat. N. 50° 18′.

ABERVILLE. *V.* ABBEVILLE (*Caroline du Sud*).

ABERVRAC'H (*Fr.*), pet. p. de Bretagne, dép. du Finistère, à 6 l. N. q. N. de Brest, entre l'Aber-il-Dut et Goulven. 500 hab.

ABERWILLERS (*Fr.*), papeterie considérable, dép. de la Meurthe (*Lorraine*), près Sarrebourg.

ABERYSWITH (*Angl.*), v. et p. du Cardiganshire, princip. de Galles, sur la Ryddel, à 14 l. N. q. E. de Cardigan, et à 75 l. O. q. N. de Londres. Comm. de plomb et de poissons. 2500 hab. Long. O. 6° 34′; lat. N. 52° 24′.

ABESCOUN, ABISCOUN, ABESKOUN, ou ABKOUN (*Asie*), île de la mer Caspienne, à quelques l. N. d'Esterabad. Long. E. 52° 20′; lat. N. 37° 10′.

ABESH ou ABEX (Côte d'), *Abacis ora* (*Afr.*), contrée marit. d'Afr., sur le bord occ. de la mer Rouge. Cap. Suaquem ou Suakin. Elle fait le comm. de la Mekke, de Djidda, de l'Abyssinie. Cette côte est confinée au N. par l'Égypte, à l'O. par la Nubie le Dungala, le Fungi, au S.

par l'Abyssinie. Elle s'étend entre le 32° 30′ et le 36° de long. E., et du 16° de lat. N. au 24°.

ABESKOUN. *V.* ABESCOUN.

ABEYCOHI, ABACOHEE ou KEOWIE (*Amér. sept.*), v. de la Géorgie, contrée des Creecks, sur la riv. de Keowie. Long. O. 85° 45′; lat. N. 34° 38′; à 80 l. N. q. N. O. du fort Savannah.

ABHOSAGOUR (*Asie*), v. du Thibet, à 47 l. N. N. O. de Sirinagor, sur l'Indus ou le Sindh. Long. E. 68° 50′; lat. N. 33° 58′.

ABIA ou BIAYA (*îles de la Sonde*), riv. de l'île de Bornéo, l'une des bouches du Benjar-Massin. Lat. S. 3° 26′; long. E. 111° 35′.

ABIAD ou AIDAB (*Afr.*), v. de la côte d'Abesh. Trafic de coton, ivoire, aromates et café. Lat. N. 22° 5′; long. E. 33° 32′.

ABIAD (bahr el) ou Rivière Blanche; l'un des affluens supér. du Nil, où il se verse au N. de Sennaar, par 28° 10′ de long. E. et 16° 48′ de lat. N.

ABIAGROSSO. *V.* BIAGROSSO.

ABIAL (*Portug.*), pet. v. du Béira. 2000 hab. Long. O. 9° 35′; lat. N. 40° 20′.

ABIAR-AL-AINA (*Arabie*), v. de l'Hedjaz, entre Suez et Ailah, à 12 l. O. de cette ville. Lat. N. 29° 32′; long. E. 35° 40′.

ABI-ATRAH (*Perse*), riv. du Dahistan; elle arrose Ashor, et se jette dans la mer Caspienne par le 52° 28′ de long. E., et le 38° 12′ de lat. N.

ABIIN (*Arabie*), fort. de l'Yemen, près de la mer, à 10 l. d'Aden. Lat. N. 12° 45′; long. E. 42° 58′.

ABILD (*Suède*), v. de la prov. de Halland, à 7 l. N. de Halmstadt, sur le Cattegat. Lat. N. 56° 47′; long. E. 10° 27′.

ABIMES (les) (*Antilles*), cant. de la Guadeloupe, sur la Rivière Salée, à 6 l. N. de la Basse-Terre.

ABINGDON ou ABINGTON (*Angl.*), v. du Berkshire, sur la Tamise, à 4 l. S. O. d'Oxford, 24 O. de Londres. Comm. d'orge pour la bière. Un député au parlement. 5000 hab. Lat. N. 51° 39′; long. O. 3° 45′. — (*Amér. sept., Et.-Un.*), v. de la Virginie, comté de Washington, à 12 l. S. O. q. O. de Richemond. Lat. N. 36° 42′; long. O. 84° 25′. — autre du Massachusetts, comté de Plymouth, à 10 l. S. O. de Boston. Lat. N. 42° 5′; long. O. 81° 58′. — autre dans le Maryland, à 8 l. N. E. de Baltimore. Lat. N. 39° 28′.; long. O. 78° 44′.

ABIPONS (les) (*Amér. mér.*), horde guerrière des bords de la Plata et des Lagunes, au S. E. du Tucuman (*Pérou*), entre le 28° et 39° de lat. S., et sous le 65° de long. O.

ABIRAH (*Perse*), v. du Kerman. Long. E. 53° 2′; lat. N. 29° 5′.

ABISCAS (les) (*Amér. mérid.*), peuplade du Pérou, vers les Andes du Cusco, entre l'Amarou-Mayou ou Rivière du Serpent et l'Yucay, sous le 72° 30′ de long. O. et le 13° 50′ de lat. S.

ABISSINIE ou ABYSSINIE, *Æthiopia sub Egypto*, *Abyssinia* (*Afr.*), roy. de 400 l. de l'E. à l'O. et de 250 du N. au S. Il s'étend depuis les 6° 30′ jusqu'au 17° de lat. N., et depuis le 28° 30′ jusqu'au 40° 50′ de long. E. Il est borné au N. par le Sennaar ou le Fungi, à l'E. par la mer Rouge, au S. par le Gengiro ou Zendero, l'Alaba et le roy. d'Adel, à l'O. par le Kordofan et les Shangallas. On divise l'Abissinie en trois parties, le Tigré, l'Amhara, et les prov. de Shoa et d'Efat ou Gafat. Le Tigré comprend l'Enderta, l'Agame, le Wofila, le Woijera, le Samem, l'Avergale, le Lasta, le Zemben, le Siré et le Bahar-Negash. Ses villes sont Antalow, Adowa, Dixan et Axum. L'Amhara comprend le Dembea, le Damoth ou Damut, le Gojam et le Bégemder. Ses villes sont Gondar, cap., et Amfras. Les principales riv. sont le Tacazzé, le Hawash, l'Abawi, le Bahr-el-Azreck, l'Angrab, le Mareb; et les lacs, le Bahr-Dembea, le Tzawaja et le Tzana. L'Abissinie est montagneuse, les pluies du tropique y tombent avec abondance et occasionnent les inondations périodiques qui fertilisent les plaines de l'Égypte. La richesse de cette contrée provient de ses nombreux troupeaux; elle produit aussi du froment, du riz, du millet, du coton, du lin, des arbres à fruits, des citronniers, des orangers, des dattiers, et une graine féculente nommée *Tef*, dont on fabrique une espèce de pain. Le lion, le chakal, la hyène, le tigre, le rhinocéros, infestent ce pays. On y trouve l'éléphant et la girafe. L'industrie a fait peu de progrès en Abissinie. Le commerce se borne à la vente des esclaves, de la poudre d'or, de l'ébène et de l'ivoire, des armes à feu, et de la poudre. Les mœurs des Abissins sont féroces. Toujours armés, toujours combattans, ils envahissent ou sont successivement envahis. Le gouv. est en même temps une autocratie et une théocratie absolue. La couronne est héréditaire; toutes les terres appartiennent au souverain, et tous les sujets sont esclaves. Les princes de la maison régnante sont gardés dans une sorte

de réclusion. Gondar est la cap. de l'Abissinie. Les Abissins suivent le rit grec de la religion chrétienne sous une espèce de patriarche qui prend le titre d'Abuna. On ne peut estimer même par approximation la pop. de l'Abissinie.

ABITIBIS (lac des) (*Amér. sept.*), lac du Canada, dont les bords sont habités par une nation de même nom, entre les 81° et 82° de long. occ., et vers les 49° de lat. De ce lac sort la riv. des Abitibis, qui se jette dans la baie de St.-James.

ABITIGAS (les) (*Amér. sept.*), peuplade de la prov. de Tarma, sur les bords du Chanchamayo, par la long. occ. de 77° 40′, et la lat. S. de 11° 35′.

ABIVERD, ABIURD ou BAVERD (*Perse*), v. du Khoraçan, à 60 l. N. E. d'Estérabad. Long. E. 73° 36′; lat. N. 38° 18′.

ABJAT-D'AUTEFORT DE NONTRON, villages de Fr., dép. de la Dordogne (*Périgord*); le premier à 4 l. de *Périgueux* ✉, le deuxième près de *Thiviers* ✉.

ABKAS. *V.* ABASCIE.

ABLA (*Esp.*), vil. du royaume de Grenade, à 6 l. S. E. de Guadix.

ABLACH (*Allem.*), pet. riv. du gr.-duché de Bade, qui arrose Moeskirch, Meringen, et se jette dans le Danube, près de Sheer, dans le Wurtemberg.

ABLAI ou ABLAIN-KIET (*Russie asiat.*), contrée de la Tartarie dont le chef est un prince kalmouck; placée entre le 70° et le 82° de long. E., le 46° et le 52° de lat. N. L'Irtich en fait la limite du N. à l'E. — v. tartare sit. sur les bords d'une riv. du même nom qui se jette dans l'Irtich, à 60 l. du lac Korsana et à plus de 250 de Tobolsk. Restes curieux de la magnificence des anciens peuples de cette contrée. Long. E. 80°, 49′; lat. N. 47° 35′. — mont. de même nom dans le gouv. de Kolyvane, entre l'Irtich et Ablaï-Kiet.

ABLAINSVELLE, vil. de Fr., dép. du Pas-de-Calais (*Artois*), arr. d'Arras, cant. de Croisilles.

ABLANCOURT, vil. de Fr., dép. de la Marne (*Champagne*), à 1/2 l. N. de *Vitry-le-Français* ✉.

ABLEIGE, vil. de Fr., dép. de Seine-et-Oise (*Vexin*), à 2 l. N. O. de *Pontoise* ✉.

ABLEVENET, vil. de Fr., dép. des Vosges (*Lorraine*), arr. de Mirecourt, cant. de Dompierre.

ABLIS, vil. de Fr., dép. de Seine-et-Oise (*Beauce*), arr. et à 5 l. N. O. d'Etampes, 3 O. de *Dourdan* ✉.

ABLOIS. *V.* MARTIN (St.-).

ABLON, vil. de Fr., dép. de Seine-et Marne (*Isle-de-France*), à 4 l. E. de Paris, sur les rives de la Seine. Banlieue. Comm. de vins par commission et entrepôt.

ABO (*Russie*), v. marit., cap. de Finlande. Très bon p. à l'entrée or. du golfe de Bothnie, sur la riv. d'Aurajocky, au N. E. des îles d'Aland, à 20 l. S. E. de Nystad, à 45 l. N. de Helsinfords. Long. E. 19° 58′; lat. N. 60° 35′. Ev. suffragant d'Upsal; université, beaux monumens gothiques; manuf. de draps, toiles de lin et de coton, étofes de soie, et de papier; comm. de fers, bois, planches; poissons secs, et blés. A l'entrée du p. un rocher fait, dit-on, varier l'aiguille aimantée. 15,000 hab. — HUS ou ABO-SLOT, fort. qui protège la v. d'Abo, à l'emb. de l'Aurajocky.

ABOBKNA (*Afr.*), v. du Sennaar, à 60 l. S. E. de Sennaar, 50 l. N. O. de Gondar. Long. E. 30° 28′; lat. N. 13° 46′.

ABOMEY (*Afr.*), v. du roy. de Dahomé, à 90 l. N. O. de Benin, 34 N. d'Ardra. Le palais du roi est orné d'ossemens humains. Long. O. 1° 28′; lat. N. 7° 59′. 3000 hab.

ABONCOURT, vil. de Fr., dép. de la Moselle (*Lorraine*), arr. de Thionville, cant. de Metzerwilie.

ABONDANCE (Notre Dame d') (*Etats sardes*), pet. v. de Savoie, près du lac Léman (*Chablais*), et à 4 l. S. E. de Thonon, 2 l. E. N. de Genève. — (Sainte-), vil. de Fr., dép. de Lot-et-Garonne (*Agénois*), arr. de *Marmande* ✉. — vil. de Fr., dép. du Pas-de-Calais (*Artois*), à 3 l. d'*Hesdin* ✉, arr. de Montreuil.

ABORO, ABOROÉ (*Afr.*), vil. et marché des noirs, roy. des Ashantis, entre Axim et Acra (*Côte-d'Or de Guinée*).

ABORROEN (*Amér. mér.*) pet. p. du Brésil, prov. de Seara.

ABOSI ou AKOSI (*Japon*), v. de la côte mér. de l'île de Niphon. Long. E. 132° 41′; lat. N. 34° 58′.

ABOU, vil. de Fr., dép. des B.-Pyrénées (*Béarn*), arr. de *Pau* ✉.

ABOU-ARISH (*Arabie*), v. de l'Yemen, à 12 l. N. E. de Djedda; p. de la mer Rouge. Long. E. 39° 35′; lat. N. 17° 22′.

ABOUKIR ou ABOUQYR (*Afr.*), fort. d'Egypte, à 5 l. N. E. d'Alexandrie, près des ruines de l'antique Canope; lieu devenu célèbre par le combat naval livré le 1er août 1798, et deux batailles, l'une le 25 juillet 1799, l'autre le 7 mars 1801. La première fit périr près de 20,000 Osmanlis sous les ordres de Mustapha-Pacha. A la seconde, 1200 Français vainquirent 8000 Anglais. Long. E. 28° 11′; lat. N. 31° 16′.

ABOULLONA ou ABELLIONTF, *Apot-*

lonia (*Turq. asiat.*), v. de l'Anatolie, sur le lac Lubad, au pied du mont Olympe, par les 26°, 30′ de long. E., et les 39° 45′ de lat. N.; à 8 l. S. O. de Burse.

ABOUTICE, ABOUTIGE, *Abydus* (*Afr.*), v. de la H.-Egypte, sur la rive gauche du Nil, à 5 l. de Siouth, et 81 l. S. q. O. du Caire. Comm. d'opium. Long. E. 28° 56′; lat. N. 27° 38′.

ABOY. *V.* ATHBOY.

ABRA (*Afr.*), pet. v. d'Abyssinie, à 25 l. S. E. de Sennaar. Lat. N. 14° 5′; long. E. 23° 32′. — (*Asie*), v. d'Arabie, dans le Nedsjed-ul-Yemen, par le 42° 3′ de long. E., et le 17° de lat. N.

ABRAHAMSDORF (*Emp. d'Autr.*), vil. de Hongrie, sur le lac Bolaton, comté de Zyps, à 15 l. S. E. d'Albe Royale. Long. E. 15° 48′; lat. N. 46° 52′.

ABRAMBOU, ABRAMBOE (*Afr.*), v. et distr. sur la riv. de Volta (*Cote d'Or de Guinée*). Long. E. 0° 58′; lat. N. 6° 10′.

ABRANTÈS (*Portug.*), v. de l'Estramadure, sur la droite du Tage, à 16 l. O. q. N. de Portalègre, 28 E. de Lisbonne; 4000 hab. Long. O. 10° 22′. lat. N. 39° 21′.

ABRE (*Angl.*), riv. qui se jette dans la rade de Spithead, à l'E. de Southampton.

ABRECHWEILER, vil. de Fr., dép. de la Meurthe, à 3 l. de *Sarrebourg* ✉. forges, papeteries.

ABREIRO (*Portug.*), v. de Tras-los-Montes, à 15 l. S. O. de Bragance.

ABREISHA (*Asie*), v. de l'île de Chypre, à 6 l. N. N. E. de Baffa. Long. E. 30° 15′; lat. N. 35° 8′.

ABRET, vil. de Fr., dép. de l'Allier (*Bourbonnais*), près de *Gannat* ✉.

ABRETS (les), vil. de Fr., dép. de l'Isère (*Dauphiné*), à 9 l. N. de Grenoble, entre la Tour-du-Pin et le *pont de Beauvoisin* ✉.

ABRIÈS, vil. de Fr., dép. des Hautes-Alpes (*Dauphiné*), arr. de *Briançon* ✉, à 5 l. S. E. de cette v., 15 E. q. N. de Gap.

ABRIN, vil. de Fr., dép. du Gers (*Condomois*), arr. de *Condom* ✉, à 3 l. de cette ville.

ABRITZ (*Turquie asiat.*), vil. de la Caramanie, à 15 l. S. E. d'Erekli, 18 N. O. d'Adana. Long. E. 32° 48′; lat. N. 57° 35′.

ABROBANIA, ABRUG-BANIA, ABROCMANIA ou TZEMBERG, *Autariarum*, v. de Transilvanie (*Emp. d'Autr.*), à 12 l. N. O. d'Albe-Julie. Long. E. 20° 30′; lat. N. 46° 25′. Ce distr. est borné au N. par le comté de Koloswar, à l'E. par ceux de Torda et Weissembourg, au midi et à l'O. par celui de Zarand. Mines d'or et d'argent.

ABROJOS, ABRE-OJOS ou ABROLHOS (los), expression espagnole et portugaise, tirée du latin *aperi oculos* (ouvre les yeux), et qui désigne divers écueils, tels que, sur la côte du Brésil, les *Baxos de los Abrolhos;* lat. S. 18° 19′; long. O. 43° 16′; — ceux de l'emb. de la riv. *del Spiritu Santo*, *los baxos de san Roque*, par le 37e de long. O. et le 5° de lat. S.; — la pointe des *Baxos*, par le 42° 30′ de long. O. et le 3° de lat. S.; — les Abrolhos des Antilles nommés *Baxos de Babuca* ou mouchoir carré, cayes d'argent, caïques, etc.; — ceux des îles du cap Verd, de la Californie, du banc d'Arguin, du cap Blanc, de l'Amér. sept., etc.

ABRON, pet. riv. de Fr. qui prend sa source au dép. de l'Allier (*Bourbonnais*), et se perd dans la Loire, entre Avril et La Motte.

ABRUGBANIA ou ABROBANIA. *V.* ABROBANIA.

ABRUZZE (l') ou LES ABRUZZES, *Aprutium*, prov. du roy. de Naples, d'environ 36 l. de long. sur 25 de large; bornée E. par le golfe de Venise, N. par les États de l'Église, S. par les prov. de de Labour et de Molise; partagée en deux parties par la riv. de Pescara. La partie sept. se nomme l'Abruzze ultér. Aquila, Atri, Teramo, en sont les v. principales. La partie mér. est appelée l'Abruzze citér., et compte parmi ses villes, Chieti, Sulmona, Anzano. Les Abruzzes sont coupées par des mont. très élevées. Les sommets de Monte-Maïello et de Monte-Cavallo, couverts de neige, dépassent les pics les plus élevés des Apennins. On compte, parmi les principales riv., le Velino, le Garigliano, le Tronto, la Pescara, le Felrino et le Sangro. Pop. environ 580,000 hab. Cette contrée produit des blés, du riz, des fruits, du vin, beaucoup d'huile, de la soie, du safran. Le comm. consiste en denrées du pays et en gros draps qu'on y fabrique. Long. E. de 10° 50′ à 12° 45′; lat. de 41° 20′ à 43° 10′.

ABSBERG ou ABSPERG. *V.* ABENSBERG.

ABSCON, vil. de Fr., dép. du Nord (*Flandre*), à 2 l. de *Bouchain* ✉.

ABSPERG. *V.* ABENSBERG.

ABSTEINAOR (*Allem.*), v. du gr.-duché de Bade, c.-l. d'un baill., cercle du Neckar, à 2 l. et 1/2 N. N. E. d'Heidelberg. Long. E. 6° 35′; lat. N. 45° 26′.

ABSTETTEN. *V.* AMSTETTEN.

ABSTORF (*Emp. d'Autr.*), pet. v.

d'Autr., à 2 l. E. de Zisterdorf, et 8 N. E. de Vienne.

ABSWANGEN (*Prusse*), pet. v. à 3 l. S. de Kœnigsberg, sur la Pregel.

ABTENAU (*Emp. d'Autr.*), pet. v. du cercle de Salzbourg.

ABTSCHWIND (*Bav.*), b. du B.-Mayn, à 1 l. de Kitzingen, et 4 l. E. de Wurtzbourg.

ABUCARA (*Amér. mér.*), v. du Pérou, à 30 l. N. O. d'Arequipa. Long. O. 75° 52′; lat. S. 15° 33′.

ABUCAY (*Iles Philippines*), v. sit. sur la côte N. O. de Mindanao, vis-à-vis l'île de Siargao. Long. E. 123° 5′; lat. N. 8° 41′.

ABUKINAN (*Afr.*), pet. v. du roy. de Maroc, prov. et à 20 l. E. N. de Sijilmissa, sur la riv. de Ghir, qui se perd dans le Sahara.

ABUL-KASUM ou ABOULKASIM (*Turquie asiat.*), v. du pachalick de Bagdad, à 8 l. N. O. de Hillah ou Hellé, à 15 l. S. de Bagdad. Long. E. 42° 15′; lat. N. 32° 21′.

ABUERA (St.-Barthélemi d') (*Amér. mér.*), v. de la Nouv.-Grenade dans la prov. d'Antioquia. Long. O. 66° 50′; lat. N. 5° 52′. A 15 l. S. de Santa-Fe d'Antioquia.

ABURY (*Angl.*), vil. du Wiltshire, près Salisbury. Pierres druïdiques.

ABUSIR (*Afr.*), b. d'Égypte, rive droite du Nil, à 15 l. S. de Damiette. Long. E. 29° 15′; lat. N. 30° 45′. — ou TOUR DES ARABES, fort de la côte d'Égypte, à 12 l. O. d'Alexandrie. Long. E. 27° 35′; lat. N. 31° 2′.

ABUYO, ABUYOG ou BURIAS (*mer de la Chine*), l'une des îles Philippines, à l'O. de la Camarine. Long. 120° 25′; lat. 13°.

ABWERDEN (*Prusse*), pet. v. à 1 l. de Kœnigsberg. Long. E. 18° 29′; lat. N. 54° 42′.

ABY (*Suède*), pet. v. au S. de Pithea, dans le golfe de Bothnie. Long. E. 19° 22′; lat. N. 65° 6′. — autre v. de Suède au N. d'Umea. Long. E. 18° 40′; lat. N. 64° 18′.

ABYDOS. *V.* GALLIPOLI.

ABYSSINIE. *V.* ABISSINIE.

ABZAC, vil. de Fr., arr. de *Confolens* ✉, dép. de la Charente (*Angoumois*).

ACABET-ASSOLOM (*Afr.*), p. de mer sur la Médit., à 25 l. S. E. de Tabarca ou Trabuco. Long. E. 23° 4′; lat. N. 31° 25′.

ACADIE ou ACCADIE (*Amér. sept.*), ou NOUVELLE-ÉCOSSE et NOUVEAU-BRUNSWICK, presqu'île dont la limite S. O. commence à l'emb. de la riv. Pentagouet, dans la baie de Penobscot. L'Océan la borne au S. et à l'E., et le golfe Saint-Laurent au N. Elle a 120 l. dans sa plus gr. longueur, et 45 de large. Ses p. sont nombreux, et l'abordage en est facile. Parmi les principales rades, on compte celles d'Annapolis, d'Hallifax, de la Haive. Les baies les plus importantes sont celles de Funday, des Chaleurs, de Miramichi et de St.-Laurent; les riv., celles d'Annapolis, de St.-Jean, de Ste.-Croix, de Sterwack, de Ste.-Anne, de Pentagouet ou Penobscot. Les v. sont, Hallifax, Shelburne, Queensbury, Windsor, Cornwallis, Ste.-Anne, Frédericks-town, New-Edinburgh, Parr-Town, etc. L'Acadie est couverte de forêts où abondent les pins et les bois de construction. Le climat n'est pas sain, et le froid est excessif pendant cinq mois. Les forêts nourrissent des ours, des daims, des orignals; le bord des fleuves et de la mer, des castors et des loutres: aussi les pelleteries forment-elles une des principales branches de comm. La pêche est extrêmement abondante sur les côtes. La pop. s'élève à plus de 150,000 hab. La long. O. des deux distr. réunis s'étend du 63° 25′ au 70°, et la lat. N. du 43° 25′ au 49° 30′.

ACALZIKÉ ou ALKAZIKA (*Turq. asiat.*), pet. gouv. borné au N. par l'Imirette, au S. par l'Arménie, à l'O. par la Géorgie, à l'E. par le Guriel. — v. sit. sur le Kur, et fortifiée. Elle est habitée par des Turcs, des Chrétiens, des Géorgiens, des Arméniens et des Juifs. Long. E., 41° 48′; lat. N. 41° 20′.

ACAMBARO (*Amér. sept.*), v. du Mexique à 35 l. O. quart N. de Mexico. Long. O. 104° 32′; lat. N. 20° 28′.

ACAMBOU, AQUAMBOÉ (*Afr.*), état de la côte de Guinée, borné au S. par le roy. d'Acra, aujourd'hui aux Actiomtis. Acambou est sit. par 1° de long. O., et 6° de lat. N.

ACANEJOS (*Amér. mér.*), peuplade des bords de la riv. Caqueta. Cette tribu est établie entre le 63e et le 64° de long. O. sous la ligne équinoxiale.

ACANES ou ACCANNY (*Afr.*), vil. de la côte de Guinée, près de la riv. de Volta, et du terr. des Ashantis. Long. O. 1° 35′; lat. N. 5° 45′.

ACANSAS, AKANSAS ou ARKANSAS (*Amér. sept.*), contrée qui fait partie de la Louisiane, bornée au N. par le terr. du Missouri, à l'E. par le Mississipi, au S. et à l'O. par la riv. Rouge ou des Acansas. La peuplade des Acansas est sit.

près du Mississipi par 92° 50′ de long. O., et 34° 20′ de lat. N.

ACAPALA (*Amér. mér.*), v. de la prov. de Chiapa, à 5 l. N. O. de cette v.

ACAPOMETA (*Amér. sept.*), v. de la Nouv.-Galice, c.-l. du dép. de ce nom, à 80 l. O. N. de Guadalaxara.

ACAPULCO (*Amér. mér.*), v. importante du Mexique avec une belle rade et un p. sur l'océan Pacifique. Ce p. est celui de Mexico, quoique éloigné de cette v. d'environ 80 l. S. L'entrée en est assez difficile, et les navigateurs doivent se défier des rochers qui l'avoisinent. On récolte aux env. du coton, du tabac, du cacao; et la contrée nourrit un gr. nombre de bestiaux. Long. O. 103° 41′; lat. N. 17° 20′.

ACARA. *V.* ACRA.

ACARAGA (*Amér. mér.*), riv. du Paraguay qui se jette dans le Parana. *V.* ACARAÏ.

ACARAI, ACARAJA, AQUARAJA ou QUARAY (*Amér. mér.*), établ. du Paraguay: les principaux sont sit., l'un par la long. O. de 57° 10′, et la lat. mérid. de 26°, et l'autre au N. de Buenos-Ayres, par les 60° 20′ de long. O., et 30° 42′ de lat. S.

ACARAZA. *V.* ACARAI.

ACARI (*États de Colombie*). *V.* CARIACO. — autre sur la côte occ. du Pérou. Long. O. 76° 58′; lat. S. 15° 22′. A 30 l. N. O. d'Arequipa.

ACARNANIA. *V.* ARTA.

ACARNANIE (*Turq. d'Eur.*), distr. de l'Albanie. On n'y compte plus que 8 à 9 mille individus, répartis en une trentaine de villages, dont les principaux sont, Vonitza, Dragomestre, Catouna, et Catochi. Long. E. 18° 15 à 19°; lat. N. 38° 18′ à 39° 20′.

ACARRETTO (*Amér. mer.*), port de mer dans la prov. de Darien. Long. O. 69° 44′; lat. N. 8° 39′.

ACASABASTLAN (*Amér. sept.*), v. du Mexique, prov. de Vera-Paz, à 18 l. N. E. de Guatimala. Long. occ. 93° 30′; lat. 14° 48′.

ACASATUTLA (*Amér. sept.*), port du Mexique, prov. de Guatimala, à 4 l. S. de la Trinitad. Long. 101° 43′; lat. N. 13° 54′.

ACASUCHTITLAN (*Amér. sept.*), v. de la prov. de Tlascala, à 20 l. N. E. de Mexico.

ACATLAN (*Amér. sept.*), v. du Mexique, prov. de Tabasco, à 36 l. S. E. de Mexico, par les 19° 4′ de lat. Superbes salines; comm. de peaux, suif, et chèvre salée.

ACAYUCA (*Amér. sept.*), v. du Mexique, prov. de Tabasco. Long. O. 97° 45′; lat. N. 27° 40′.

ACBOULA (*Perse*), v. de Irak-Adjemi, sit. par les 36° 25′ de lat. N. à 35 l. au N. de Hemadan.

ACCABA (*Asie*), chaîne de mont. qui sépare la Palestine de l'Arabie pétrée, dans la direction du N. au S. E. — Fort. de l'Arabie pétrée. *V.* Kalaat-el-Accaba.

ACCADIA (*Ital.*), v. du roy. de Naples, princip. ultér. à 8. l. N. de Conza, 15 l. E. de Bénévent. Long. E. 13° 3′; lat. N. 41° 19′.

ACCETURA (*Ital.*), v. du roy. de Naples, dans la Basilicate, à 9. l. S. S. E. d'Acerenza, 15 N. O. de Tursi. Long. E. 13° 52′; lat. N. 40° 35′.

ACCODA (*Afr.*), établ. hollandais, sur la côte de Guinée, près le cap de *Trespuntas*. Long. O. 2° 20′; lat. N. 4° 26′.

ACCOLAY, vil. de Fr. Comm. en bois flotté, près de *Vermanton* ✉, dép. de l'Yonne (*Champagne*).

ACCOMAK (*Amér. sept., Etats-Unis*), l'un des comtés de la Virginie, borné au N. par le Maryland, à l'O. par la baie de Chesapeack. 15,000 hab. Long. O. de 78° à 45°; lat. N. de 37° 15′ à 38°.

ACCOUS, vil. de Fr., dép. des B.-Pyrénées (*Béarn*), c.-l. de cant. de l'arr. et à 5 l. S. d'*Oléron* ✉, 9 S. O. de Pau, sur le Gave d'Aspe

ACEI, vil. de Fr., dép. de la H.-Saône (*Franche-Comté*), à 3 l. S. de *Gray* ✉.

ACERAC, vil. de Fr., à 2 l. de la *Roche-Bernard* ✉, dép. du Morbiban (*Bretagne*).

ACERENZA (*Italie*), v. arch. du roy. de Naples, cap. de la Basilicate, près du Bradano. 6500 hab. A 12 l. O. de Matera, 35 E. de Naples. Long. E. 12° 35′; lat. N. 40° 48′.

ACERNO, ACIERNO (*Italie*), pet. v. du roy. de Naples, princip. citér., év. suffragant de Salerne. 2500 hab. A 13 l. E. de Naples, 5 E. N. E. de Salerne. Long. E. 12° 34′; lat. N. 40° 45′.

ACERRA (*Italie*), v. de la Campanie, terre de Labour, roy. de Naples, sur l'Agno, à 3 l. N. E. de Naples; év. suffragant de cette cap. 6000 hab. Long. E. 11° 58′; lat. N. 40° 55′.

ACHACACHE (*Amér. mér.*), vil. du Pérou, sur le lac Titicaca, à 33 l. N. O. de la Paz; c.-l. de la prov. d'Omasuyos. Long. O. 72° 4′; lat. S. 16° 5′.

ACHAGUAS (*Amér mér.*), peuplade sit. dans la partie S. O. du Cundinamarca.

ACHAIN, vil. de Fr., à 3 l. de *Vic* ✉, dép. de la Meurthe (*Lorraine*).

ACHAM. *V.* ASHAM.

ACHEL (*Pays-Bas*), vil. à 7 l. S. O. de Ruremonde.

ACHEL, lieu sacré des Brames dans la prov. de Sirhind, au N. O. et à plus de 50 l. de Delhi. C'est une caverne qui exhale des flammes. — v. du Mysore ou Maïsour, à 16 l. E. de Seringapatnam. Long. E. 94° 15′; lat. N. 12° 25′.

ACHEM, ASHEM, ACHEN ou ACHIN (*Asie*), roy. au N. O. de Sumatra, l'une des îles de la Sonde, en face de la péninsule de Malaca. Le roy. d'Achem s'étend environ 60 l. le long des côtes et à 20 ou 25 l. dans les terres. Ses villes principales sont Achem, Pedeer ou Pedir, Samerlong, Pasay ou Pasang, Dyah ou Dayah, Tapous ou Tappoos, Ariga, Soosoo ou Sousou, Labouang et Nalabou. Cet état est divisé en trois distr., Allas, Corow ou Carros, et Recah, qui comprennent 193 cant. Les îles de Pulo-Way, Pulo-Gomez et Pulo-Rondo en dépendent. Le terr. d'Achem est montagneux. La terre est fertile, profonde et bien arrosée. Les bananiers, les orangers, tous les genres de palmiers, la noix de bétel, le benjoin, le coton, le poivre et le camphre y réussissent. On se sert dans le roy. d'Achem de deux sortes de poids, le grand et le petit bahar, l'un et l'autre divisés en 200 catis: le cati du grand bahar vaut 26 taels ou 28 onces 5 gros, et le petit cati 22 taels ou 24 onces 6 gros. La mesure des liquides s'appelle rambo, et vaut 2 litres. La monnaie d'or est divisée en mass ou mess, pièce qui vaut 1 fr. 65 c. Seize mess font un tael ou 25 fr. Le kash est une monnaie d'étain dont il faut 1500 pour faire un mess.

ACHEM ou ACHIN (*Asie*), capit. du roy. d'Achem. Excellent port à l'extrémité N. O. de l'île de Sumatra : le mouillage en est bon et la côte voisine fort saine. On compte 10,000 hab. dans la v. d'Achem. Le palais du roi est gardé par une compagnie de Cipayes ou Seepoys, et par 3000 hommes du pays. Long. E. 92° 32′; lat. N. 5° 31′.

ACHEN (*Allem.*), ou AKEN, lac du Tyrol, vallée de l'Inn, à 12 l. S. q. O. de Saltzbourg.

ACHENEIM, vil. de Fr., dép. du B.-Rhin (*B.-Alsace*), à 1 l. et 1/2 de *Strasbourg* ✉.

ACHENRAIN (*Bav.*), pet. v. du Tyrol, sur un lac au N. de Schwatz. Fabrique de laiton. A 10 l. E. N. d'Inspruck, 19 S. S. E. de Munich.

ACHÈRE-LE-MARCHÉ, vil. de Fr., dép. du Loiret (*Orléanais*), arr. et à 5 l. O. S. de *Pithiviers* ✉, 6 N. N. E. d'Orléans. — autre, dép. de Seine-et-Marne (*Isle de France*), à 2 l. S. O. de *Fontainebleau* ✉. — autre au dép. de Seine-et-Oise, à 4 l. N. O. de Paris, à 1 l. de *Poissy* ✉.

ACHEUL (St.-), vil. de Fr., près d'Amiens, petit séminaire dirigé par les Pères de la Foi.

ACHEUX, vil. de Fr., dép. de la Somme (*Picardie*), c.-l. de cant. de l'arr. et à 4 l. S. E. de Doulens, 6 N. E. d'Amiens ; *Albert* ✉.

ACHIBAMBA (*Amér. mér.*), riv. du gouv. de Quito au Pérou, qui se jette dans le fl. des Amazones.

ACHIE, vil. de Fr., dép. du Pas-de-Calais (*Artois*), à 3 l. et 1/2 S. d'*Arras* ✉.

ACHILLE (Iles d') (*Gr.-Bret.*), pet. îles d'Irlande, sur les côtes du Cunnaught, dans la baie de Clew, par les 12° 30′ de long. occ. et les 53° 45′ de lat. N.

ACHIM (*Allem.*), vil. d'Han. au roi d'Angl., c.-l. d'un cant. de 7242 hab., à 4 l. E. q. S. de Brême, sur le Weser.

ACHIR ou ACHYR (*Russie d'Eur.*), v. forte du gouv. de Kiew ou Kiow, sur le Worsklo, à 60 l. S. E. de Kiow, à 15 l. N. E. de Pultawa. Long. E. 33° 15′; lat. N. 49° 25′.

ACHLAT. *V.* AKLAT.

ACHMIM ou AKHMIM (*Afr.*), v. de la H.-Égypte, rive gauche du Nil, à 80 l. S. du Caire, et à 8 l. au N. de Djirdjeh. Manuf. de toile de coton et de poteries, terr. fertile. Anc. Chemn ou Panopolis. Long. E. 29° 20′, lat. N. 26° 35′.

ACHMOUNEIN, *Hermopolis magna* (*Afr.*), v. de la H.-Égypte. Magnifiques ruines, poteries d'argile. A 6 l. S. de Minié, 50 S. q. O. du Caire. Long. 28° 32′; lat. 28° 4′. 4000 hab.

ACHONRY (*Emp. brit.*), b. d'Irl., dans le Connaught, au comté et a 3 l. N. de Leitrim. Long. O. 10° 25′; lat. N. 54° 5′.

ACHRIDA ou OCHRIDA, *Lychnidos* ou *Achris* (*Grèce*), v. d'Albanie, sur le bord d'un lac. Long. E. 18° 25′; lat. N. 41° 5′. Patrie de Justinien. Le Drin ou Drymon prend naissance dans le lac d'Ochrida.

ACHSIKAT (*Asie*), v. de la Tartarie indépendante, prov. de Fergana, sur le Sirr Daria, à 85 l. N. E. de Samarkand. Long. 66° 5′; lat. 42° 20′.

ACHSTETT, AKSTET (*Han.*), pet. v. du duché de Brême, sur la riv. de Lun, à 2 l. N. de Brême, 1 l. et 1/2 de Bremerfurde.

ACHTYRSKA ou AGADIRSKOI (*Russie d'Eur.*) v. du gouv. de Karkow, au confl. d'une riv. du même nom et du Worsklo.

Fabrique de draps grossiers. 14,000 hab. A 20 l. O. S. O. de Karkow, et 6 l. E. N. E. d'Achyr. Long. E. 33° 35′; lat. N. 40° 42′.

ACHUR, vil. de Fr., dép. de la Nièvre (*Nivernais*), à 3 l. de *Corbigny* ✉.

ACHY, vil. de Fr. (*Oise*), arr. de Beauvais, cant. et au S. de *Marseille* ✉, sur le Therrain. Fabrique de bas.

ACHYR. *V.* ACHIR.

ACIAR (*Asie*), v. de la pet. Bukarie. Long. E. 78° 30′; lat. N. 42° 28′. A 80 l. N. E. de Kashgar.

ACKEN, ACHEN (*Prusse*), pet. v. à 3 l. S. O. de Zerbst, autant O. de Dessau, rive mérid. de l'Elbe. 3000 hab.

ACKÉO (*Asie*), v. de l'empire birman, au Pégu, sur l'Irraouaddy, à 4 l. N. E. de Rangoun.

ACKERAN (*Asie*), v. de Syrie, à 10 l. E. d'Alep, et 15 O. de l'Euphrate.

ACKHOVA (*Turq. asiat.*), pet. v. à 2 l. S. O. de Scala Nova, en face de l'île de Samos.

ACKROUDE (*Afr.*), pet. v. au roy. et à 60 l. S. de Tunis, entre le lac el-Loudeah et le golfe de Cabès.

ACKWORTH (*Angl.*), v. du Yorkshire, près Pontefract. Long. O. 3° 40′; lat. N. 53° 45′.

ACLOU, vil. de Fr., dép. de l'Eure (*Normand.*), à 1 l. et 1/2 de *Brionne* ✉.

ACLYBIA, *Clypea* (*Afr.*), pet. v. à 20 l. E. de Tunis, 5 S. du cap Bon. Long. 18° 47′; lat. 36° 52′.

ACMETLI (*Asie*), vil. de Perse, à 2 l. de Bakou, près de la mer Caspienne. Long. E. 49° 5′; lat. N. 40° 12′.

ACOBA (*Portug.*), pet. v. de l'Estramadure, à 4 l. S. de Leiria et 1 l. de la mer. Monastère célèbre.

ACOBRIEN, vil. de Fr., dép. du N. (*Flandre*), à 3 l. de *Lille* ✉.

ACOLIN (*Fr.*), riv. du dép. de la Nièvre; traverse Thory et Lurcy, et se perd dans la Loire.

ACOMA (*Amér. mér.*), v. du Nouv.-Mexique, sur une haute mont., à l'O. du Rio-Bravo. Long. O. 106° 40′; lat. N. 35° 5′.

ACONCAGUA (*Amér. mér.*), v. du Chili, et riv. du même nom qui se perd dans la mer du Sud, à 9 l. N. de Valparaiso. Pop. du corrégiment, 10,000 hab. Il est borné au N. et à l'O. par la prov. de Quillotta, au S. par celle de Sant-Yago, et à l'E. par les Andes. Long. O. de la v. 73° 10′; lat. S. 32° 37′.

ACONQUIJA (*Amér. mér.*), mont. du Tucuman, près de Catamarca. Mines d'or.

AÇORES (les) ou LAS AZORES (*Océan atlant.*), îles au nombre de neuf. La long. O. s'étend du 27° 20′ au 35° 20′, et la lat. N. du 37° au 40°. Trois divisions: la 1re, au S. E., renferme Ste.-Marie et St.-Michel; la 2e, au N. O., Tercère, Gracieuse, St.-Georges, l'île du Pic et Fayal; la 3e, Corvo et Flores. Ces îles, très montagneuses, sont volcaniques, tourmentées par des tremblemens de terre. En 1811, les éruptions d'un volcan sous-marin produisirent une nouv. île d'une l. de circonférence dont le centre est occupé par un bassin d'eau. Le sol est très fertile; il produit des blés, du maïs, des vignes, des fruits de toute espèce, beaucoup d'oranges et de citrons, du pastel. Les troupeaux y sont nombreux, les vins ont de la réputation. Le pic St.-George est élevé de 2412 mètres au-dessus de l'Océan, et sit. par 38° 27′ de lat. N., et 30° 48′ 30″ de long. O. du mérid. de Paris. Les principales v. des Açores sont Angra, cap. de Terceire; Ponta-del-Gado, à St.-Michel; Villa-das-Lagunas, à l'île du Pic; Villa-das-Horton, à Fayal; et Ste.-Croix, à la Gracieuse. Pop. totale des îles, 300,000 hab. Elles prirent leur nom du grand nombre d'autours, en espagnol *azor* ou *açor*, que rencontra Gonzalès de Vello, lorsqu'il y débarqua. La différence des temps avec le mérid. de Paris est de 2 h. 3′ 4″.

ACOURI ou ACKORA (*Indes or.*), v. de l'Indostan sur l'Indus, à 4 l. N. O. d'Attok, 55 N. O. de Lahor. Long. E. 68° 51′; lat. N. 33° 7′.

ACQS. *V.* AX, DAX.

ACQUACKNACK (*Amér. sept.*), v. du comté d'Essex prov. de New-York, sur la rive occ. du Passaic, à 8. l. N. O. de New-York.

ACQUADAGNA (*Italie, Ét. de l'Église*), pet. v. du duché d'Urbin, sit. à 5 l. S. de cette princip. Long. E. 10° 22′; lat. N. 43° 35′.

ACQUA DELLA FICO (*Italie, roy. de Naples*), pet. v. de la Calabre ultér., à 6 l. N. de Squillace, et 5 E. de Nicastro. — MELLA (*roy. de Naples*), vil. de la princip. citér., vallée de San-Severino, célèbre par ses vins exquis, et à 5 l. O. q. S. de Policastro. — NEGRA (*roy. Lombard-Vénitien*), à 2 l. N. N. E. de Caneto, près de l'emb. de la Chiese dans l'Oglio. — autre à 1 l. O. de Crémone.

ACQUA-PENDENTE (*Italie, Ét. de l'Eglise*), v. sit. à 5 l. S. de Radicofani, et à 4 l. O. d'Orvietto, sur un rocher. Cascade peu considérable. Patrie de Grégoire Leti et de Fabricius. Long. E. 9° 31′; lat. N. 42° 43′. Sol volcanique.

ACQUARA (*Italie, roy. de Naples*), pet. v. de la princip. citér., à 12 l. S.

E. de Salerne, et 5 l. S. O. de Cangiano.

AQUARIA (*Italie*), pet. v. du duché de Modène, sur une mont., à 8 l. S. O. de Modène. Long. 28° 50′; lat. 44° 25′. Eaux thermales

ACQUA-SPARTA (*Italie, Ét. de l'Église*), pet. v. de la délégation de Spolette, à 4 l. O. q. S. de Spolette, et 3 l. S. E. de Todi.

ACQUA-VIVA (*Italie, roy. de Naples*), pet. v. du comté de Molise, dans l'Apennin entre les sources du Vulturne, à 7 l. O. q. N. de Molise, et 3 l. N. q. E. d'Isernia. — autre dans la terre de Bari, à 7 l. S. q. E. de Bitonto. — autre (*Ét. de l'Eglise*), vill. de la campagne de Rome, à 3 l. de cette cap. — autre à 4. l. S. O. dans la marche d'Ancône. Patrie des Acquaviva, ducs d'Atri.

AQUEVILLE, vil. de Fr., dép. de la Manche (*B.-Normandie*), à 5 l. de *Cherbourg* ✉.

ACQUI (*Piém., Ét. sardes*), v. épisc. du Monferrat, rive sept. de la Bormida, à 11 l. N. O. de Savone, 9 S. E. d'Asti, 10 N. O. de Gènes, 7 S. S. O. d'Alexandrie, et 18 S. E. de Turin. Long. E. 6° 25′; lat. N. 44° 39′. Citadelle assez forte. 7000 hab. Fabrique de soieries, de rubans, de cordonnets en soie; eaux thermales.

ACRA (*Arabie*), v. du Nedjed-ul-Yemen, à 22 l. N. de Hajar. — v. de l'Inde, à 7 l. N. E. de Condapilly.

ACRA, Akra ou Acara (*Afr.*). Le roy. et la v. d'Acra sont sit. sur la côte de Guinée, par une long. O. de 0° 55′ à 1° 15′, et une lat. de 5° 35′. Ce roy. n'a que 10 l. de long, sur 7 à 8 de large, confinant à l'E., au N. et à l'O. aux terr. des Aschantis, d'Achim et d'Acquamboë ou Akambou, et au S. à l'Océan. Les Anglais, les Danois, les Hollandais, y ont construit des forts.

ACRE (St.-Jean-d'), Acco, Acca et Acra, *Ptolémaïs et Colona Claudia* (*Asie*), v. de Syrie, c.-l. d'un pachalik, sit. dans un golfe de la Médit., dont le Mont-Carmel forme une des extrémités, et entourée d'une plaine fertile plantée de dattiers. L'histoire du siége de St.-Jean d'Acre par les Français, en 1799, sera l'une des plus étonnantes, parmi celles de tous les faits d'armes qui ont élevé si haut la gloire des guerriers de la fin du 18e siècle et du commencement du 19e. Pop. 20,000 ames. A 10 l. S. de Sour ou Tyr, à 25 N. q. O. de Jérusalem. Long. E. 33° 3′; lat. N. 32° 48′. Le pachalik d'Acre ou de Seyd s'étend depuis la riv. de Nahr-el-Kelb jusqu'au Mont-Carmel; il comprend le terr. des Druses et celui de Balbeck. On y compte 450,000 hab.

ACRI (*roy. de Naples*), pet. v. de la Calabre citér., à 2 l. E. de Pisignano. — riv. de la Basilicate qui coule de l'O. à l'E, à 2 l. au N. de Tursi.

ACRISTIA (*Sicile*), v. du Val de Mazzara, à 15 l. E. de Mazzara. Long. E. 11° 2′; lat. N. 37° 45′.

ACRON (*Afr.*), contr. de la Côte d'Or de Guinée, confinée au N. par les Ashantis et le terr. d'Achim. Les Hollandais y possèdent un fort qu'on nomme Apam ou Apang, sit. à 20 l. E. N. du cap Corse, et à la même distance O. d'Acra.

ACROTIRI (*Archipel grec*), pet. v. de l'île de Santorin, sur la côte occ. et à 2 l. S. O. de Scaro. Lat. N. 36° 27′; long. E. 23° 4′. — vil. de l'île de Chypre, à 3 l. S. de Limassol. Long. E. 30° 45′; lat. N. 34° 37′

ACSAI, Aksai ou Yaksai (*Russie asiat.*), pet. v. dans le gouv. du Caucase, faisant partie de la pet. Kabardah, chez les Ossettes Mitzdchéghis, à 18 l. O. de Kosi-lai. Long. E. 43° 18′; lat. N. 43° 30′.

ACSARAI ou Akserai (*Turq. asiat.*), pet. v. de la Caramanie (*Cappadoce*), sur la riv. Kizil-Ermak, à 25 l. E. E. N. de Konieh, 14 N. d'Erekli, 27 O. de Kaisarieh. Long. 32° 1′; lat. 38° 25′.

ACSOU, *Midæ* (*Turq. asiat.*), b. d'Anatolie sur le Gallus, qui se jette dans le Sakaria; à 5 l. E. de Nicée ou Isnick, 20 l. N. E. de Burse ou Pruse. Long. E. 27° 58′; lat. N. 40° 18′. — autre à 16 l. S. O. du premier, au pied du mont Olympe, à 4 l. S. de Burse. Long. E. 27° 10; lat. N. 39° 50′. — lac près de Nicée.

ACSOU ou Acsu (*Asie*), v. de la Tartarie indépendante, pet. Bukharie, à 100 l. N. E. de Kashgar ou Hasigar. Long. E. 79° 37′; lat. N. 42° 58.

ACTAMAR (*Turq. asiat.*), pet. v. dans une île du lac de Van. Long. E. 42°; lat. N. 38°. *V.* Van.

ACTAR (*Emp. russe*), gouv. et v. à 16 l. O. de Saratof.

ACTAS (*Asie*), v. de la Tartarie chinoise. Long. E. 88° 2′; lat. N. 44° 1′. A 25 l. N. E. de Turfan, 42° E. d'Oramstchi, et 45° N. O. de Hami ou Kami.

ACTIAR. *V.* Sévastopol.

ACTON (*Angl.*), v. du comté de Middlesex, à 2 l. de Londres. Eaux minér.

ACTOPAN ou Octopan (*Amér. sept.*), v. du Mexique, prov. de Tabasco, c.-l. d'un distr., à 24 l. N. N. E. de Mexico. Comm. en peaux et en fruits. Long. O. 101° 14′; lat. N. 20° 19′.

AÇU ou Assou (*Amér. mér.*), v. du

Brésil, capitainerie de Rio-Grande, sur la riv. d'Açu, qui se jette dans l'océan Atlantique, par les 33° 30′ de long. O., et 3° 5′ de lat. S.

ACUL (l') (*Antilles, Haïti*), pet. v. et p. de mer, à 8 l. S. S. E. du cap. — autre, à 6 l. S. O. des Cayes.

ACUNHA (Iles de Tristan d') (*Océan atlantique*). Ces îles sont au nombre de trois, le Pic, le Rossignol et l'Inaccessible. La 1re qui porte le nom de Tristan d'Acunha ou du Pic, a 7 ou 8 l. de circonférence, et elle est sit. par 12° de long. O., et 37° de lat. S. La 2e a 4 l. de tour. Long. O. 11° 48′; lat. S. 37° 19′. La 3e a 9 l. de tour. Long. O. 11° 50′; lat. S. 37° 19′. Le Pic peut avoir 1500 toises d'élévation.

ACY, vil. de Fr., dép. de l'Aisne (*Soissonnais*). Comm. de chevaux, arr. et à 6 l. E. S. de *Soissons* ✉, 7 S. O. de Laon. — autre vil. du dép. de l'Oise, c.-l. de cant., à 6 l. de *Senlis* ✉.

ADA (*Turq. asiat.*), v. de l'Anatolie, sur le Sakaria ou Sangaris, à 6 l. O. d'Angora, Ankariah ou Angouri. — v. de Circassie, à 6 l. N. d'Anapa, sur la mer Noire. Long. E. 35° 48′; lat. N. 44° 40′.

ADAGUESA (*Esp.*), pet. v. de l'Aragon, à 6 N. O. de Balbastro.

ADAJA (l'), riv. d'Esp. qui passe à l'E. d'Avila, et, après avoir reçu le Rio-Senillo, se jette dans le Douero, entre Simancas et Tordesillas.

ADAK ou ADKA (*Amér. sept.*), l'une des îles Aleutiennes. Leur long. E. s'étend de 163° O. à 193°; la lat. N. de 52° à 55°.

ADA-KOLE. *V.* ORSOWA (NEW-).

ADALI (*Asie*), l'une des îles Maldives, dans la mer des Indes, à 100 l. S. O. de Travancor. L'archipel des Maldives s'étend de l'équateur à 8° de lat. N., et de 69° 30′ à 72° de long. E.

ADALQUEZ ou ADELGIOUS (*Turq. asiat.*), v. d'Arménie, sur la côte N. du lac de Van, à 6 l. E. d'Aklat. Long. E. 41° 10′; lat. N. 38° 30′.

ADAM (Pic d') ou HAMMALYT (*Indes orient.*), mont. fameuse de l'île de Ceylan, à 20 l. E. de la ville de Colombe, et 12 l. S. de celle de Candie. Cette mont. est l'objet de la vénération des Hindous de toutes les sectes, et principalement des Boudhistes. Ils y gravissent au moyen de cordes ou de chaînes de fer. Du sommet de l'Hammalyt surgissent des sources qui forment les principales riv. de l'île de Ceylan. — vil. de Fr., dép. du Doubs (*Franche-Comté*), à 4 l. d'*Ornans* ✉. — un autre, même dép., à 1 l. et 1/2 de Baume. — (Pont d'), ou en anglais ADAM'SBRIDGE (*Indes or.*), chaîne de bancs de sable qui, de l'île de Manaar sur la côte or. de Ceylan, s'étend jusqu'à l'île de Rammisseram sur la côte de Coromandel.

ADAMANCOTTA (*Indes or.*), v. de l'emp. du Mysore ou Maïssour, à 35 l. S. E. de Seringapatnam, et 4 l. S. O. de Darempoor ou Darmapouram. Long. E. 75° 18′; lat. N. 12° 7′.

ADAMSTADT (*Emp. d'Autr.*), vil. de Bohème, cercle de Budweis, à 35 l. S. de Prague. Forges.

ADAMSTOWN (*Emp. brit.*), v. d'Irlande, comté de Wexford. Long. O. 8° 42′; lat. N. 52° 27′. 3000 hab. — autre (*Amér. sept., Ét.-Un.*), dans la Pensylvanie, à 8 l. N. E. de Lancastre.

ADAMWEILLER, vil. de Fr., dép. du B.-Rhin (*B.-Alsace*), à 2 l. de *Strasbourg* ✉.

ADANA ou ADENA (*Turq. asiat.*), v. de l'Anatolie, c.-l. du pachalik d'Alad-Oulia, sur la riv. de Seihoun, qui prend aussi le nom d'Adana; à 9 l. E. q. S. de Tarsous, 12 l. O. q. S. d'Anzarba, 22 l. O. N. d'Alexandrette ou Scanderona. 8000 hab. Comm. de blés, de vins, de fruits, de légumes. Long. E. 33° 10′; lat. N. 36° 58′.

ADANAD (*Indes or.*), v. de la côte du Malabar, à 10 l. S. S. E. de Calicut. Long. E. 73° 8′; lat. N. 10° 50′.

ADASA (*Afr.*), v. de l'Abyssinie sur l'Abaja, à 28 l. S. q. O. de Gondar.

ADAT (*Japon*), v. de l'île de Niphon, à 10 l. N. de Nambu. Long. E. 136° 58′; lat. N. 39° 56′.

ADAVID (*Indes or.*), v. du Carnate, distr. de Cadappah, à 4 l. O. de Combam ou Camban, et 91 N. O. de Geli-Kondah.

ADDA (l') (*voy. Lombard-Vénitien*), riv. d'Italie, qui prend sa source au mont Braulio, canton des Grisons, traverse le lac de Bormio, la Valteline, le lac de Côme, et se jette dans le Pô, près de Crémone.

ADDIGA (*Pays-Bas*), vil. de Hollande, à 9 l. E. S. de Groningue.

ADDINGHAM (*Angl.*), v. de Yorkshire, sur la Warf, à 10 l. N. de la v. d'York.

ADDINGTON (*Amér. sept.*), contrée du Canada, au N. du distr. du Milieu, entre le lac Ontario et la Grande-Rivière.

ADDISON (*Amér. sept.*), comté de l'état de Vermont, dans le Canada, sur le lac Champlain. 8000 hab. Middelburg est la v. principale. Long. O. de 75° 10′ à 76°. Lat. N. de 44° 40′ à 45° 30′. — v. du même comté, sur le lac Champlain.

ADEL ou ADAÏEL (*Afr.*), roy. borné au N. O. et à l'O. par l'Abissinie, au N. par la mer Rouge, au N. E. par le cap

Gardafui. Tajioura, Barbora, Aoussa-Gouroul et Zeila sont les seules v. connues du roy. d'Adel. On achète, sur les côtes, des chevaux, des moutons, de la poudre d'or, des épices, de l'encens, de l'ivoire. Aoussa-Gouroul, cap., est sit. sur l'Hawash, par une long. E. de 40° 2′, et une lat. N. de 9° 1′. Le roy. d'Adel s'étend du 38° de long. E. au 48° 30′, et du 7° 30′ de lat. N. au 12° 30′.

ADELBERG, IDELBERG (*Wurtemberg*), pet. v. du cercle de l'Isar, au confl. de la Rems et de la Wils. Long. E. 7° 6′; lat. N. 48° 44′.

ADELFORS (*Suède*), vil. du Smaland. Mine d'or. Long. E. 12° 44′; lat. N. 57° 26′.

ADELHOETZ (*Bav.*), vil. du baill., à 4 l. O. de Traunstein. Bains chauds.

ADELNAU (*Prusse*), pet. v. de la régence de Posen, sur une île de la Bartsch. 1200 hab.

ADELPHI ou FRATELLI (*Archipel grec*), noms de 4 pet. îles à l'E. de Scopelo, à l'entrée du golfe de Salonique. Long. E. 21° 44′; lat. N. 39° 22′.

ADELSBERG, ADLESBERG, *Poistoina* (*Emp. d'Autr.*), c.-l. d'un distr. de la Carniole, à 9 l. N. E. de Trieste. Mines de vif-argent et de houille, carrières de marbre, grottes spacieuses. Pop. du distr., 70,000 hab. — vil. de Bav., dans le cercle de la régence.

ADELSBORN (*Han.*), vil. de la princip. de Gottingue, à 3 l. de Duderstadt. — (*Bav.*), pet. v. sur la riv. d'Aich, dans le cercle du H.-Mayn, à 10 l. S. de Bamberg. — vil. de Prusse, dans la régence de Liegnitz.

ADELSHEIM (*Gr.-duché de Bade*), vil. du cercle de Mein et Tauber. 1100 hab.

ADEMUZ (*Esp.*), vil. à 24 l. N. O. de Valence, 12 S. E. d'Albarrazin, près du Guadalaviar. — autre dans la prov. et à 6 l. N. E. de Cordoue.

ADEN (*Asie*), v. considérable de l'Arabie heureuse, dans l'Yemen, sur le golfe de Bab-el-Mandeb, à 35 l. E. q. N. des îles Roboanes. Le p. d'Aden est gr. et commode. Comm. de café, d'aloès, d'encens, d'épices, d'or, de gomme et d'ivoire. Aden est sit. à 50 l. E. q. S. de Moka, à 80 l. S. de Sanaa. Long. E. 42° 50′; lat. N. 12° 25′.

ADENARE (*Asie*), île de la mer des Indes, au S. de Célèbes, entre celles de Flores et de Laubana. Long. 120°; lat. S. 8° 20′.

ADENAU ou ALDENAU (*Prusse*), vil. de la régence de Coblentz. Fabrique d'étoffes de laine; mines de fer.

ADENBOURG, ALDENBERG (*Prusse*), pet. v. du duché de Berg, à 5 l. N. E. de Cologne, 3 O. de Wipperfurt.

ADERBIJAN, ADERBAÏDJAN, AZERBIJAN et AZERBEYAN, *Terre de Feu* (*Perse*), prov. bornée au N. par l'Arménie, à l'E. par le Ghilan et le Mazanderan, au S. par l'Irack-Adjémi, à l'O. par le Kourdistan. Elle contient 1,400,000 hab., et plusieurs v. considérables, telles que Marant, Tauris, Ardebil et Ourmiah. Tauris ou Tebris en est la cap. Le sol de l'Aderbaïdjan est bien cultivé. Blés, pâturages, fruits, laines recherchées. L'Aderbijan est sit. entre le 43° 30′ et le 47° de long. E., le 37° et le 39° de lat. N.

ABERKAND (*Perse*), v. du Kerman, à 35 l. S. q. O. de la v. de Kerman, et à 20 l. N. q. E. de Bender-Abassi ou Gomion, sur le golfe persique. — autre dans la gr. Buckarie, à 15 l. S. O. de Khogend, et 45 N. E. de Samarkand.

ADERNO (*Sicile*), pet. v. du Val-di-Demona, à 8 l. de Catania

ADHELM'S HEAD (St.-) ou TÊTE DE ST.-ADHELM (*Anglet.*), prom. très élevé sur la côte du Dorsetshire. Long. O. 4° 32′; lat. N. 50° 35′.

ADIAZZO. *V.* AJACCIO.

ADIGE (l') (*Ital.*), fl. qui prend sa source dans les mont. du Tyrol, reçoit l'Eisach, traverse les v. de Trente, de Véronne, de Legnano et Rovigo, et se jette dans le golfe Adriatique, à 9 l. S. de Venise. Long. E. de son emb. 10° 5′; lat. N. 45° 12′.

ADILLE, vil. de Fr., dép. des Deux-Sèvres (*Poitou*), arr. de *Parthenay* ✉.

ADINAPOUR ou ADINAPOORE (*Ind. or.*), v. du Penjab dans l'Hindoustan, à 25 l. N. de Lahor et 20 S. q. E. de Serinagor.

ADIONCOURT, vil. de Fr., dép. de la Meurthe (*Lorraine*), arr. de *Pont-à-Mousson* ✉

ADJA, AGA (*Afr.*), pet. v. sur la Côte-Guinée, près d'Annamabou.

ADJAMALI (*Asie*), vil. de la prov. d'Imirette, à 18 l. N. O. d'Akalziké et 10 l. S. q. E. de Cotatis.

ADJEMIR, ADJMYR, ADJIMER ou AZMER (*Asie*), gr. prov. de l'Hindoustan, bornée au N. par celles de Delhi et de Moultan, à l'E. par le terr. d'Agrah, au S. par le Guzarate, à l'O. par des déserts. Elle est divisée en huit distr. ou circars, le Bickanir, le Banswaleh, le Judpoor, le Rantampoor, le Joynagour, le Nagore, le Rampoor, et l'Adjmyr proprement dit. La v. d'Adjemyr, Azmer ou Daralkier, renferme des monumens curieux et d'une architecture très remarquable, en mar-

bre blanc; on lui donne jusqu'à 3 l. de circuit. Long. E. 72° 32′; lat. N. 26° 33′. A 75 l. S. O. de Dehli, et à 60 l. O. q. S. d'Agra.

ADJIDON ou ADJODIN (*Indes or.*), ou encore ADJOUDAN, v. de la prov. de Moultan, au S. du Penjab, sit. à 60 l. S. O. de Lahor, à 40 S. E. de Moultan, sur la Setledge. Long. E. 70° 25′; lat. N. 29° 5′.

ADLER (*Allem.*), riv. de Bohême qui se jette dans l'Elbe, à Kœnigingrœtz.

ADLERSBERG. *V.* ADELSBERG.

ADMONT (*Emp. d'Autr.*), v. de la H.-Stirie, cercle d'Autr., sur la riv. d'Ens, à 10 l. N. de Judenbourg, 32 S. O. de Vienne. Long. E. 12° 14′; lat. N. 47° 32′.

ADMUNCOTTA (*Indes or.*), v. du Baramaul, à 2 l. S. de Darempoury, prov. de Coimbetor. Long. E. 75° 20′; lat. N. 12° 8′.

ADO (*Emp. russe*), pet. île du golfe de Bothnie, archipel de Finlande, groupe des îles d'Aland. Long. E. 17° 54′; lat. N. 60° 19′.

ADOLSHEIM (*Wurtemberg*), pet. v. sit. à 5 l. N. E. de Wimpffen, sur le Neckar, et à 12 l. N. de Stuttgard.

ADOM (*Afr.*), contrée de la Côte-d'Or de Guinée, riche et fertile. Elle est sit. au N. du cap des Trois Pointes, ou de *Tres Puntas*, et au S. du roy. des Aschantis. Long. moy. occ. 2° 15′; lat. N. 5°.

ADONI (*Indes or.*), place très forte, dans le Décan ou le Sud, états du Nizam ou Soubah-Dary; c.-l. d'une prov. du roy. de Golconde, à 50 l. S. O. de Hyder-abad, 77 N. q. E. de Seringapatnam. Long. E. 74° 58′; lat. N. E. 15° 37′.

ADORF (*Saxe*), v. du Voigtland, sur l'Elster, à 4 l. E. de Wittemberg. 2000 hab. Manuf. de draps, de coton, et d'instrumens de musique.

ADOUR (l') (*Aturus*), riv. de Fr. qui prend sa source au dép. des H.-Pyrénées (*Bigorre*), vers la mont. de Tour-Mallet. Elle arrose la vallée de Campan, passe à Bagnères et à Tarbes, devient navigable à Grenade, 2 l. au-dessus de St.-Sever, traverse Dacqs et se jette dans la mer près de Bayonne, au Boucaud-Neuf, grossie des eaux de la Douze, la Midouze et la Nive.

ADOWA (*Afr.*), v. d'Abissinie, cap. du Tigré. Elle a 800 maisons, environnées de haies, d'arbres et de jardins, à 6 l. N. q. E. d'Axum. Long. E. 36° 30′; lat. N. 14° 57′.

ADRA, *Abdara* (*Esp.*), pet. p. au roy. et à 16 l. S. E. de Grenade, 12 S. O. d'Almeria. Long. occ. 5° 11′; lat. 36° 48′. — nom d'une riv. qui se jette dans la Médit. auprès de la même v. — ou HADRAH, v. de Syrie, à 8 l. E. q. N. de Damas. — ou ARDA, riv. qui descend des monts Balkan, et se réunit à la Marizza sous les murs d'Andrinople (*Turq. d'Europe.*)

ADRAGNA (*roy. de Naples*), v. de Sicile sur le Belici, dans le Val di Mazzara, à 9 l. E. de Mazzara. Long. E. 10° 46′; lat. N. 37° 45′.

ADRETS (les), vil. de Fr., dép. de l'Isère (*Dauphiné*), à 1 l. de cette riv., 5 E. de Grenoble, *Goncelin* ✉.

ADRIA ou HADRIA (*roy. Lombard-Vénitien*), v. sit. dans la Polésine de Rovigo, au milieu d'une île formée à l'E. par la mer, et au N., à l'O. et au S. par le Tartaro, dont l'une des branches se jette dans l'Adige, et l'autre dans le Pô. 7000 hab.; à 6 l. E. de Rovigo, 10 N. E. de Ferrare, 9 S. q. E. de Padoue, 11 S. q. O. de Venise. Long. E. 9° 45′; lat. N. 45° 5′.

ADRIATIQUE (Mer) (*Eur.*), golfe de la Médit., aussi connu sous le nom de golfe de Venise. Cette mer baigne en commençant à l'E. l'Albanie, la Dalmatie, la Croatie, l'Istrie, la Carniole, les états Vénitiens, les états de l'Église, et le roy. de Naples jusqu'à la Terre d'Otrante. Sa largeur à son ouverture est d'environ 14 l.: elle s'étend du 40e de lat. N. au 45° 55′, et du 10e 5′ de long. E. au 16e 40′. Sa direction moyenne est du N. au S. E.

ADRIEN (St.-) (*Pays-Bas*), pet. v. à 4 l. S. E. de Gand. — autre en Fr., au dép. de la Haute-Saône (*Franche-Comté*), à 1 l. et 1/2 S. E. de *Gray* ✉.

ADRIÈRE, vil. de Fr., dép. de la Vienne (*Poitou*), à 9 l. S. E. de Poitiers, 3 l. de l'*île Jourdain* ✉.

ADSCHIAN (*Asie*), v. du Kaboul, à 53 l. O. de Kashgar. Long. 72° 5′; lat. 40° 40′.

ADSHIBEY ou ADJEBIL (*Russie d'Europe*), pet. p. sur la mer Noire, gouv. de Kherson, à l'emb. du Kagalnick. Long. E. 29° 45′; lat. N. 46° 42′.

ADSON'S TOWN (*Amér. sept.*), v. du New-Jersey, aux États-Unis, à 12 l. N. O. de Patterson.

ADU (*Océan indien*), îles à l'O. des Maldives, par les 72° de long., et les 5° 6′ de lat. Cet archipel est composé de 12 îles très basses, et inhabitées.

ADURKAND ou ADARKAND (*Asie*), v. de la Tartarie indépendante, prov. de Fergana, sur le Sirr-Daria, à 35 l. E. de Koghend, et 25 S. E. d'Acksikat.

ADVENTURE-ISLAND (*Mer Paci-*

MUSEE DE L'HOMME Bibliothèque

sique), île de l'archipel de la Société, à l'E. d'Otaïti. Long. O. 146° 50′; lat. S. 17° 15′.

ADZÆL (*Russie*), v. de la Livonie, sur la riv. d'Aa, qui se jette dans le Werden, à 8 l. O. de Marienbourg, 36 N. E. de Riga. Long. E. 24° 25′; lat. N. 57° 15′.

ADZIOUD ou ADSCHOUD (*Turq. d'Eur.*), v. de la Moldavie, sur le Sereth, à 14 l. S. q. E. de Backowa, 28 S. O. d'Iassi. Long. E. 24° 38′; lat. N. 46° 5′.

ADZUL (*Turq. d'Eur.*), v. de la Valaquie, sur la Jalomnitza, à 5 l. E. de Jalomnitza, à 32 l. N. E. de Bukarest.

ÆDELFORS. *V.* ADELFORS.

ÆGÉE (Mer) ou ÉGÉE, archipel grec, ou simplement Archipel, partie de la Médit. bornée au N. par la Romélie, à l'E. par l'Anatolie, à l'O. par la Livadie et la Morée.

ÆGERI. *V.* ÉGÈRE.

ÆRNEN (*Suisse*), pet. v. du Valais, à 12 l. E. de Sion, 8 O. quart N. de Bellinzona.

ÆRTSCHOT, AARTSCHOT ou ARSCHOT (*Pays-Bas*), v. sur la Demer, à 3 l. N. E. de Louvain, 8 N. de Bruxelles. Long. 2° 29′ 31″; lat. 50° 59′ 15″. 2500 hab.

AFDIMO (*Turq. d'Asie*), vil. de l'île de Cypre, à 7 l. O. de Limassol, S. E. de la Couclia. Excellens vins. Long. E. 50° 28′; lat. N. 34° 48′.

AFFAIRE (St.-), vil. de Fr., dép. de la Creuse (*Marche*), à 1 l. E. de *Felletin* ✉. Comm. de bestiaux.

AFFAR (*Asie*), v. de l'Iemen, à 25 l. E. de Lohia ou Lohéia, sur la mer Rouge, dans le Beni-ul-Kaiat.

AFFARLI ou ASSARLI (*Turq. d'Eur.*), v. de la Romélie, sur la Marizza, à 18 l. E. q. S. de Philippopolis, et 16 l. N. O. d'Andrinople.

AFFNANA (*Asie*), v. de la Tartarie indépendante, au N. O. de Samarkand. Patrie d'Abou-Ali-Ebn-Sina, que nous nommons Avicenne.

AFFNOU ou AFFNOO (*Afr.*), nom d'une nation du Sahhara, sur la route de Timbuctou à Mourzouck, direction du N. E. à 8 journées, ou 48 l. N. E. de Timbuctou.

AFFOUX, v. de Fr., dép. du Rhône (*Lyonnais*), à 1 l. et 1/2 S. de *Tarare* ✉.

AFFRIANE (St.-), vil. de Fr., dép. de la Creuse (*Marche*), près de *Guéret* ✉.

AFFRINGUE, vil. de Fr., dép. du Pas-de Calais (*Boulonnais*), à 2 l. S. de *Boulogne* ✉.

AFFRIQUE (St.-), pet. v. de Fr., dép. de l'Aveyron (*Rouergue*), c.-l. de sous-préf. 3e arr., just. de p. et trib., sur la Sorgue, à 5. l. S. O. de Milhau, 12 S. S. E. de Rhodez, 172 S. de Paris. Long. O. 32°; lat. 43° 50′. Draps communs; filatures de laine. Sept foires d'un jour par an. 5000 hab. L'arr. a 85 communes, 6 cant., et 54,500 hab. ✉.

AFGHANISTAN (l') (*Asie*), roy. composé de 18 distr. : le Kachmyr, le Kaboulistan, le Candahar, le Ferrah, le Jillalabad, le Ghorebund, le Ghisné, le Bahmian, le Peshawur ou Peschaouer, le Dera-Gazy-Khan, le Dera-Ismaël-Kan, le Sewi, le Schikapour, le Lyasind, le Hazarèh, le Hérat, le Lumghan, et le Moultan. Il est borné au N. par la grande Bukharie, à l'E. par le petit Tibet, à l'O. par le Sedjistan, au S. O. par le Beloutchistan, au S. par le Sind. Toutes les productions de l'Inde fructifient sur ce terr. Le gouv. est absolu; le siége de l'empire est placé à Kaboul. Long. moy. E. 67°; lat. moy. N. 33.

AFRIQUE (*Africa*), en arabe Maugareb, Magreb, terre du couchant, ou plutôt el-Garb, l'occident; l'une des trois parties de l'ancien monde, et des cinq du monde actuellement connu. L'Afrique est une presqu'île qui ne tient à l'ancien continent que par l'isthme de Suez. Elle est bornée au N. par la Médit., à l'E. par la mer Rouge ou le golfe Arabique, et la mer des Indes, à l'O. et au S. par le grand Océan ou l'Océan atlantique. On reconnaît sur ses côtes, en commençant par le N. et le détroit de Gibraltar, le roy. de Maroc, ceux de Fez et d'Alger, les états Tunisiens, ceux de Tripoli, la côte de Barca, et l'Égypte; en suivant à l'E. le long de la mer Rouge, la Nubie, le Sennaar, l'Abissinie, le roy. d'Adel jusqu'au cap Gardafui. De cette extrémité O., en revenant vers le S., on remarque la côte d'Ajan, le Zanguebar, le Mozambique, le Monomotapa, la côte de Sofala, la terre de Natal, le terr. des Hottentots jusqu'au cap des Aiguilles, extremités sud de l'Afrique. De ce point, après avoir dépassé le cap de Bonne-Espérance, d'autres tributs de Hottentots, et une côte déserte dans la direction du S. O. q. N.; puis les côtes de Benguela, d'Angola, du Congo, de Loango; en reprenant vers l'O., le roy. de Benin, la Côte-d'Or de Guinée, celle des Dents, celle des Graines ou de Maniguette, le pays des Foulhas, l'emb. de la Gambie ou cap Verd, et le Sénégal, d'où l'on rejoint au N. quart O. le roy. de Maroc. Cette immense étendue est comprise entre le 19e


8e
9e
CARTE

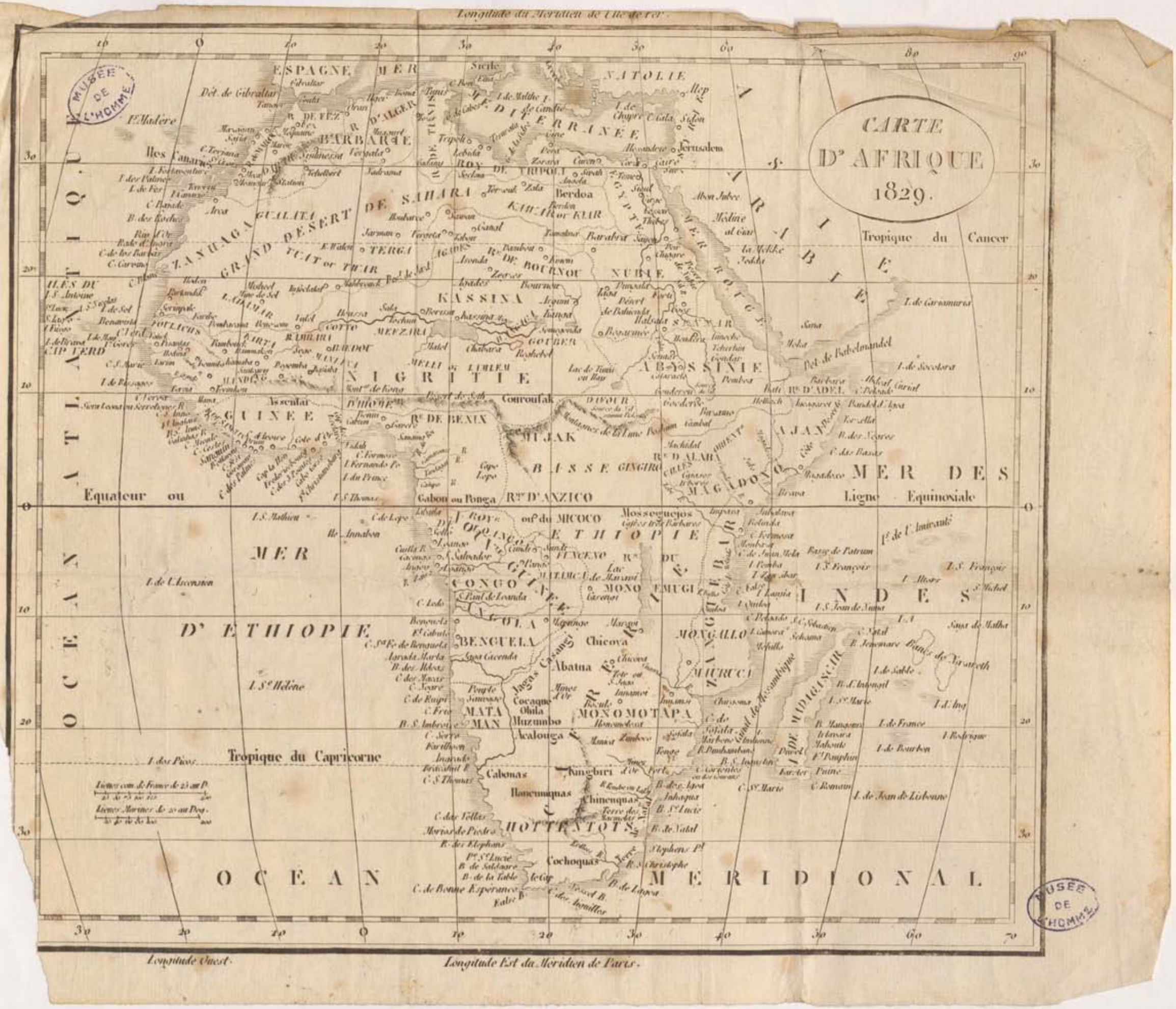
CARTE
D' AFRIQUE
1829.
Longitude du Meridien de l'Ile de Fer
Longitude Ouest
Longitude Est du Meridien de Paris
Tropique du Cancer
Tropique du Capricorne
Equateur ou
Ligne Equinoxiale
ESPAGNE
MER
NATOLIE
MEDITERRANEE
BARBARIE
ROY DE TRIPOLI
Berdoa
GRAND DESERT DE SAHARA
KASSINA
NUBIE
ABYSSINIE
NIGRITIE
GUINEE
MUJAK
BASSE
MAGADONO
MER DES
INDES
MER
D' ETHIOPIE
ETHIOPIE
CONGO
BENGUELA
MONOMOTAPA
MONGALLO
MAURUCA
HOTTENTOTS
OCEAN
OCEAN MERIDIONAL
Ile Madère
Iles Canaries
Dét. de Gibraltar
Sicile
Jerusalem
Dét. de Babelmandel
Ile de Ascension
Ile Annabon
Ile Ste Hélène
Ile des Picos
Cap Verd
Cap de Bonne Espérance
Cochoquas
Chicova
Abatua
Muzumbo
Cabonas
Kingbiri
Chinenquas
Hancunquas
Cocaque
Ohila
Acalouga
Mossegueios
Gabon ou Ponga
Rte D'ANZICO
Rte DE BENIN
Couroufak
Assentar
Rte D'ADEL
Rte D'ALABA
Rte DU MICOCO
Rte DE TUNIS
Rte DE BOURNOU
Rte D'ALGER
Rte DE FEZ
Rte DE MADAGASCAR
Ile de Sable
Ile de France
Ile de Bourbon
Ile de Jean de Lisbonne
Ile de Socotora
Ile de Cariamuria
Ile de Jean de Numa
Ile Ste Marie
Ile Rodrigue
Ile Annabon
Ile Ste Lucie
Ile Ste Marie
Ile Rodrigue
Ile Ste Hélène
Ile des Picos
Lieues com. de France de 25 au D.
Lieues Marines de 20 au Deg.
MUSÉE DE L'HOMME

degré 40′ de long. O. et le 50° 12′ de long. E. depuis le cap Verd jusqu'au cap Gardafui, et elle s'étend en lat. depuis le cap Serra, à 10 l. N. de Tunis, par le 37e degré N. jusqu'au cap des Aiguilles, par le 35e de lat. S. Ce qui lui donne 1800 l. du N. au S., env. 1700 de l'E. à l'O., et une superficie de plus de 1,200,000 l. carrées. Parmi les mont. de l'Afrique, on distingue la chaîne de l'Atlas, celle des mont. de l'Abissinie, des monts de la Lune, et celle du Kong et du cap de Bonne Espérance. Les principaux fl. sont, le Nil, le Sénégal, la Gambie, le Niger ou Joliba, qui se perd au centre même de l'Afr., la Coanza, le Zaïre, la Manica, et le Zambeze. Il existe en Afr., indépendamment des parties totalement inconnues, plusieurs déserts, dont le plus vaste est celui de Sahhara. Il a près de de 1200 l. dans sa long. et de 400 dans sa larg. L'intérieur de l'Afrique compte des v. florissantes, telles que Timbuctou, Kackna ou Kasna, Houssa, Konka, Birnie, Engornou, Bilma, Wangara. Toutes les productions des autres parties du globe se retrouvent en Afrique, indépendamment de la végétation variée des régions équatoriales. D'immenses forêts nourrissent de vastes troupeaux d'antilopes, d'éléphans, de girafes, de buffles, et de taureaux. Les animaux féroces s'y montrent en grand nombre : le lion, la hyène, le tigre, le crocodile, l'hippopotame, le serpent à sonnettes, et l'énorme boa. L'or, l'argent, les pierres précieuses, l'ivoire, l'ébène de l'Afrique, alimentent le luxe de l'Europe. C'est dans l'Afrique que l'architecture, la peinture, la poésie, peut-être tous les arts, ont pris naissance. Les dogmes du mahométisme et le fétichisme y sont dominans.

Les îles qui dépendent de l'Afr. dans l'Océan, sont : à l'O., les Açores, Madère, les Canaries, les îles du cap Verd, de St.-Thomas, d'Annabon, de St.-Matthée, de l'Ascension, de Ste.-Hélène; à l'E., Madagascar, les Seychelles, Socotora, l'île de Bourbon, l'île Maurice.

AFRIQUE (*Thapsus*), v. et p. marit. du roy. de Tunis, sur la Médit., à 35 l. S. E. de Tunis. Long. E. 8° 50′; lat. N. 35° 30′.

AFVESTADT (*Suède*), v. de la Dalécarlie, et cant. de Stora-Kopparberg. Mine de cuivre.

AFZULGUR (*Indes or.*), v. du distr. de Rohilkund ou Rohilkend, dépendant du nabab d'Oude, à 30 l. O. des sources de la Gograh, et 30 N. de Lucknor.

AGADEER ou AGADIR (*Santa-Cruz* ou *Ste.-Croix*), v. marit. de l'emp. de Maroc, à 25 l. S. de Mogador ou Souheïra. Long. E. 13° 56′; lat. N. 30° 30′.

AGADES ou AGADIS (*Afr.*), v. de l'un des Oasis du grand désert, à l'E. N. E. de Timbouctou, et cap. d'un terr. qui porte le même nom. Long. E. 7° 45′; lat. N. 22° 30′.

AGAKEMAL (*Perse*), v. de l'Irack-Adjémi, entre Kaschan et Hispahan, à 15 l. S. de la première, et 20 l. N. q. O. de la seconde.

AGAMA (*Asie*), pet. v. marit. de l'île de Chypre, à 10 l. N. de Bafa ou Bafo.

AGAND ou STE.-AGNATION, ou ST.-IGNATIO D'AGAND, v. de la côte occ. de l'île de Guam ou Guaham, la principale des îles Mariannes.

AGAOMA ou AGAMER (*Abissinie*), v. du Tigré, à l'E. d'Axum, au S. de Dixan, et à 15 l. O. de la mer Rouge.

AGARA (*Turq. asiat.*), vill. d'Anatolie, à 4 l. N. O. de Tokat, 15 S. E. d'Amasièh, pachalick de Sivas. Long. 43° 40′; lat. N. 39° 12′.

AGARON ou AGARUM (*Indes or.*), v. du Carnatic, à 6 l. N. O. de Thiagour. Long. E. 76° 48′; lat. N. 11° 52′. — v. du Mysore, à 3 l. E. S. E. de Bangalore.

AGATA (Santa) (*Italie*), pet. v. du roy. de Naples, princip. ultér. entre Bénévent et Capoue, à 5 l. de l'une et de l'autre, et 9 N. E. de Naples. Long. 12° 21′; lat. 41° 6′. — pet. v. de la Calabre ultér., dans les Apennins, à 4 l. S. E. de Reggio. — Il existe plusieurs vil. de ce nom : l'un dans le Piémont, près de Verceil; un autre près de Bologne; un 3e près d'Urbin, etc.

AGATHONISI (*Asie*), île de l'archipel grec, à quelques l. S. de l'île Samos, et à l'O. du cap de l'Arbre.

AGATHOTOS (*Grèce*), vil. de la Morée, à 3 l. E. de Mistra ou Misitra, l'ancienne Sparte.

AGATON (*Afr.*), v. de la côte de Guinée, au roy. de Benin, sur la rive or. de la riv. de Fermoso, à 20 l. de son emb. Long. E. 5° 10′; lat. N. 6° 35′.

AGAY, *Agathenæ Portus*, pet. p. de Fr., dép. du Var (*Provence*), à 2 l. de Fréjus ✉.

AGDE (*Agatha*), du mot grec τὰ ἀγαθὰ, richesses; v. de Fr., dép. de l'Hérault (*Languedoc*), sur l'Hérault, à 1/2 l. de son emb., près d'une branche du canal du Midi, chef-l. de cant. ✉, trib. de comm., bourse, et chambre de prud'hommes. Centre d'un bon comm. en blés, en vins, en huiles, en légumes, laines, soie, etc. On cultive aussi dans les environs le salicot, barile ou perce-pierre, plante s...

line dont on fait des soudes estimées. 7500 hab. Foire de 4 jours, le 3 août. A 6 l. E. de Beziers, 11 S. q. O. de Montpellier, et 198 S. q. S. E. de Paris. Long. 1° 13'; lat. N. 43° 18'.

AGDESINDE (*Norv.*), pet. contrée mér. dans le gouv. d'Aggerhus, ayant à l'E. le gouv. de Bergen, et au S. la manche de Danemark.

AGEA (*Perse*), v. de l'Irak-Adjémi, à 45 l. E. d'Hispahan. Long. E. 52° 18'; lat. N. 32° 35'.

AGELUN (*Asie*), terr. fertile de la Syrie, à l'E. du Jourdain et de la mer Morte; à 14 l. S. E. d'Acre, 17 N. E. de Jérusalem. Long. 33° 37'; lat. 32° 28'.

AGEN, *Agennum Nitiobrigum*, v. de Fr., c.-l. du dép. de Lot-et-Garonne, anc. cap. de l'Agenois, siége d'un év., d'une préf., d'une cour roy., d'où ressort. les dép. du Gers, du Lot et de Lot-et-Garonne; trib. de 1re inst. et de comm. Située sur la rive droite de la Garonne, Agen exporte des blés, des vins, des eaux-de-vie, des chanvres pour la marine, des bestiaux et des prunes sèches. Manuf. de toiles à voile, de molletons, de couvertures de coton; serges, chandelles, teintures, chaudronnerie. Trois grandes foires, premier lundi de juin, 15 septembre, et premier lundi de décembre. On trouve dans ses environs des restes curieux d'antiquités, vestiges de bains, arènes. Patrie de Jules Scaliger. Biblioth. publ. de 12,000 vol.; société d'agric., sciences et arts. 11,000 hab. Pop. de l'arr. 80,214 hab.; 127 communes, 8 cant.; collége, hôpitaux ✉ 🚂. A 187 l. S. S. O. de Paris, 26 S. E. de Bordeaux. Long. O. 1° 44' 11"; lat. N. 44° 12' 7".

AGENOIS (l'), anc. prov. de Fr. dans la Guienne, bornée E. par le Quercy, N. par le Périgord, O. par le Bazadois, S. par la Garonne, qui la sépare du Condomois et de la Lomagne. Contrée fertile en bons vins, blés, châtaignes, fruits, chanvre; tanneries, fonderies, martinets, manuf. de faïence, et papeteries.

AGER (*Esp.*), vil. de Catalogne, sur la Noguera, à 4 l. et 1/2 N. O. de Balaguer, 9 N. q. E. de Lérida.

AGERICTE (*Indes or.*), v. de la côte de Travancor, entre Coulan et Anjinga, à 35 l. N. O. du cap Comorin.

AGELORA (*roy. de Naples*), pet. v. de la princip. citér.; 2000 hab., siége d'un évêché.

AGGER (*États prussiens*), riv. du duché de Westphalie, comté de la Marck; se jette dans le Rhin. — autre, qui se jette dans la Sieg, près de Siegbourg.

AGGERHUS (*roy. de Suède*), l'un des quatre gouv. de Norv., borné à l'E. par la Dalécarlie et le Wermeland, au S. par la manche de Danem., à l'O. par le gouv. de Bergen, au N. par celui de Drontheim. Ses princip. v. sont Anslo, Tonsberg, Christiania, Frédérichsadt, Salsberg, et Schéen. 16 distr. qui comptent 28 communes, 20 bourgs, et 10 v. marchandes. 380,000 hab. Contrée montagneuse couverte de forêts; mines de fer, mine d'argent de Kœnisberg, salines de Tonsberg, carrières de marbre, grenats, et améthystes dans le Gulbrants-Dalen. La ville d'Aggerhus n'est qu'un château à l'extrémité du golfe d'Anslo. Long. E. 7° 55'; lat. N. 59° 58'.

AGGEROE (*Norv.*), fort. dans une pet. île du même nom, à l'entrée du golfe de Christiania, au S. E. de Frédérichshall.

AGGERSOË (*Dan.*), pet. île du gr. Belt, au S. de Corsoër ou Korsor, fort. de l'île de Sélande, et au N. E. de la pointe sept. de l'île de Langeland.

AGGISOU (*Turq. asit.*), v. du pachalick de Bagdad, à 18 l. N. quart O. de Tékrit. Long. E. 40° 45'; lat. N. 35° 16'.

AGHABOË (*Irl.*), pet. v. du comté de la Reine ou Queens County, dans la prov. de Leinster, à quelques l. S. O. de Maryborough.

AGHADOE (*Irl.*), v. du comté de Kerry, jadis épiscopale, à 2 l. au N. N. O. de Killarney. Long. O. 11° 50'; lat. N. 51° 55'.

AGHEH (*Circassie*), pet. v. des Abases ou Abghas, sur la côte sept. de la mer Noire, à 3 l. d'Anakopia. Long. E. 38° 30'; lat. N. 43° 20'.

AGHER (*Irl.*), pet. v. de l'Ulster, au comté de Tyrone, à 10 l. S. q. E. de Londonderri. 2 députés au parlement.

AGHRIM (*Irl.*), pet. v. du comté de Galloway, à 30 l. O. de Dublin, et 4 S. E. de Tuam. En 1661, victoire des Anglais sur les partisans de Jacques II.

AGIA (*Grèce*), v. du pachalick de Janina, à 4 l. E. de Larisse. 6000 hab. Mûriers et soies teintes. Long. E. 20° 34'; lat. N. 39° 37'. — vil. grec du pachalick de Janina, à 1 l. N. E. de Parga. — vil. de l'Épire, au N. du golfe de l'Arta, à 1 l. au S. O. de Comboti. — pet. port au N. de Patras, à l'entrée du détroit de Lépante. — LAURA, vil. à 8 l. S. E. de Salonique, sur le golfe de ce nom. — MONI, à 1 demi-l. S. O. de Tricala, au confl. de la riv. de Salempria avec le Véternico. — TRIADA, vil. du pachalick de Janina, à 10 l. S. O. de Tricala.

AGIMERE..... AGINCOURT. *V.* Azmer..... Azincourt.

AGIOS LINDI (*Grèce*), vil. de l'Argolide, à 2 l. S. de Naupli. — Poulos, à 3 l. O. de Naupli. — Mama, vil. de la Macédoine au fond du golfe de Cassandre, à 15 l. S. E. de Salonique. — Sideri, autrement Djesphina, port et mouillage dans le golfe de Corinthe. — Vasili, vil. de la Laconie, à peu de distance d'Argos.

AGIROU (*îles Ioniennes*), cant. occ. de l'île de Corfou. 20 vil. 8000 hab. Chef-l. San-Angelo, sur le promont. Palacrum.

AGLASOUN (*Turq. d'Asie*), v. de l'Anatolie, à 5 l. S. d'Isbartèh, 14 N. de Satalie. Long. E. 28° 35′; lat. N. 37° 38′.

AGLIA (*Piém.*), vil. sur la Malona. 3500 hab. A 3 l. S. O. d'Ivrée, 4 et 1/2 N. de Turin.

AGMAT ou Agmet (*Afr.*), v. du roy. de Maroc, à 10 l. S. E. de Maroc. Long. occ. 9° 15′; lat. N. 30° 23′.

AGMONDESHAM (*Angl.*), vil. du comté de Buckingham, à 10 l. N. O. de Londres. *V.* Amersham.

AGNADELLO (*roy. Lomb.-Vénitien*), vil. sur un canal entre l'Adda et le Serio, dans le Cremasque, à 5 l. N. de Lodi, 9 E. N. de Milan.

AGNAM (*Afr.*), v. du pays des Foulhas, dans les états du Siratik, sur le Sénégal, à 7 l. S. q. O. du fort Gommel.

AGNAN (St.-) ou St.-Aignan, v. de Fr., dép. de Loir-et-Cher (*Berry*), sur le Cher, c.-l. de cant. de l'arr. et à 9 l. S. de Blois, 17 O. de Bourges, 58 S. de Paris. Long. occ. 0° 56′; lat. N. 47° 18′. 2800 hab. Comm. de bois, vins, pierres à feu, étoffes de laine, serges, cordats, serges drapées ✉. — vil. du dép. de la Loire-Inf. (*Bretagne*), arr. et à 3 l. S. O. de Nantes, au N. de l'étang de Grand-Lieu. 800 hab. *V.* Aignan.

AGNALI. *V.* Anagni.

AGNANO, *Anienus lacus* (*roy. de Naples*), lac de la prov. de Labour, au pied du Pausilippe, entre Cumes et Baies. Bains nommés d'Agnano, de St.-Germain ou de Fumerolles.

AGNEAUX, vil. de Fr., à l'O. de St.-Lô ✉, sur la Vire, dép. de la Manche (*Normandie*).

AGNÈS (Ste.-) ou Agnis (*Angl.*), la plus mér. des îles Sorlingues. Mines d'étain. Long. O. 9° 10′; lat. N. 49° 57′.

AGNETTIEN (*Emp. d'Autr.*), en hongrois *Szent-agota*, pet. v. de Transylvanie, sur la riv. d'Haspach, à 4 l. N. d'Hermanstadt. Long. N. 22°; lat. E. 46° 6′.

AGNO ou Anio (*Italie*), riv. du roy. de Naples, qui prend sa source au mont St.-Nicolas, dans la princip. ultér., traverse Acerra, passe entre Capoue et Aversa, forme le lac de Patria, et se jette dans le golfe de Gaëte, à 4 l. O. N. de Pouzzoles.

AGNONA ou Anglone (*roy. de Naples*), pet. v. de l'Abbruzze citér., près du mont Maïello, à 4 l. N. de Molise. — vil. du Piém., près Verceil, c.-l. d'un cant. de 6067 hab.

AGOA DE PAO. *V.* Lagoa.

AGOAS ou Alagoas (*Portug.*), v. de l'Estramadure, à 6 l. S. de Setuval. Long. O. 11°; lat. N. 38° 15′. — autre dans la même prov., à 7 l. E. N. E. d'Abrantès.

AGOBEL (*Afr.*), v. forte de l'emp. de Maroc, entre Tednest et la riv. de Tensif. Long. O. 11° 32′; lat. N. 32° 10′.

AGON, pet. port de Fr., dép. de la Manche (*Normandie*), à 2 l. et 1/2 O. de Coutances. Armemens pour la pêche de Terre-Neuve. Fabrique d'hameçons.

AGONAT, vil. de Fr., dép. de la Dordogne (*Saintonge*), à 4 l. N. de Périgueux.

AGOSTA, *Augusta* (*roy. de Naples*), v. marit. de Sicile, sur la côte E. de l'île, dans le Val, et à 11 l. N. quart E. de Noto, 25 S. q. O. de Messine, 6 N. de Syracuse. Long. 13°; lat. 37° 17′. 15,000 hab. — pet. île, près de Raguse, sur les côtes de la Dalmatie autr., dans le golfe de Cattaro. 1200 hab.

AGOUSA (*Turq. d'Eur.*), pet. port de l'île de Paros. Marbres statuaires.

AGOUT, *Agotus*, riv. de Fr., anc. prov. de Languedoc; prend sa source dans les Cévennes, traverse le dép. du Tarn, et se jette dans cette riv., à 1 l. S. O. de Rabastens, 3 N. O. de Lavaur. — vil. de Fr., dép. de Vaucluse (*Provence*), à 2 l. O. d'Apt.

AGOWS (les) ou Agaws (*Afr.*), peuplade abissinienne, sit. à l'E. de l'Abawi ou Bahr-el-Azreck, l'un des premiers affluens du Nil, près de ses sources, à 10 l. du lac de Demba, au N. du Gojam ou Gogam. Vastes troupeaux, blés, beurre, miel, cire, cuirs, etc. Long. moy. E. 30° 31′; lat. N. 12° 36′.

AGRA ou Agrah (*Indes or.*), prov. de l'Hindoustan, bornée au N. par celle de Delhi, à l'E. par la prov. d'Oude, au S. E. par l'Allahabad ou l'Helleabad, au S. par le Malwah, à l'O. par l'Adjemyr ou Azmer. Vaste terr. d'environ 110 l. de long sur une larg. de 80. La prov. d'Agra compte 40 v. et 340 vil.; elle est arrosée par le Gange, la Jumnah ou Djemnèh, et le Chumboul, qui se jette dans cette dernière. Agra, sa cap., nommée aussi Akbar-Abad, est sit. sur la rive mér. de la

Djumnèh, et contient, dit-on, plus de 600.000 hab. C'est le centre d'un immense comm. de mousselines à chefs d'or, de schalls, de toiles peintes, et d'indigos. Les soies crues du Patan, les cotons, les sucres, le spicanardi, le borax, le verdet, les gingembres, les bois de senteur, les épices de toute espèce, les grains, les beurres, tous les objets de consommation y abondent et y donnent lieu à d'importantes transactions. Les Anglais ont occupé Agra dès 1783. Agra est à 40 l. S. S. E. de Delhi, 95 N. O. d'Allah-Abad, 155 S. E. de Lahor. Long. E. 75° 44'; lat. N. 27° 12'.

AGRAGANSKOI (*Russie asiat.*), fort. du gouv. de la Géorgie, sur un promontoire de la mer Caspienne. Long. E. 47° 35'; lat. N. 43° 4'. A 27 l. N. O. de Derbend.

AGRAMUNT (*Esp.*), pet. v. de Catalogne, entre Lérida et Solsone. 2500 hab. A 5 l. E. de Balaguer, 23 N. O. de Barcelonne.

AGREDA (*Esp.*), v. de la Vieille-Castille, au pied de Monte-Cayo, et à 81. N. E. de Soria, 9 S. O. de Tarrazona. Long. occ. 4° 32'; lat. 41° 53'. Patrie de Marie d'Agreda. — autre en Amér. mér. (*Nouv.-Grenade*), prov. de Popaïan, à 40 l. de Quito.

AGRÈVE (St.-), *Fanum S. Agripani*, pet. v. de Fr., dép. de l'Ardèche (*Vivarais*), c.-l. d'un cant. dont la pop. s'élève à 7800 hab. A 8 l. O. q. S. de Tournon, autant N. O. de Privas; 3 l. du *Chailard* ✉.

AGRI (*roy. de Naples*), pet. riv. qui prend sa source dans l'Apennin, coule dans la Basilicate, et se perd dans le golfe de Tarente.

AGRIA, *Abieta*, en hongrois *Eger* (*Emp. d'Autr.*), pet. v. de la H.-Hongrie, cercle de Hewesch, avec une forte cit. nommée Erlaut, sur la pet. riv. d'Agria, à 15 l. N. E. de Bude, 22 O. q. S. de Tokai. Long. 18° 1' 30"; lat. 47° 53' 54". 15,000 hab.

AGRIGAN, AGRIGNAN ou ST.-XAVIER (*Océanie*), l'une des îles Mariannes ou des Larrons; inhabitée. Par les 146° de long. E., et les 19° 20' de lat. N.

AGRIS, b. de Fr., dép. de la Charente (*Angoumois*), à 1 l. N. de *la Rochefoucault* ✉. — vil. de Hongrie dans le cercle de Sarrand.

AGROPOLI (*roy. de Naples*), pet. v. de la princip. citér., à 9 l. S. S. E. de Salerne, 3 l. N. N. E. du cap della Licosa. Long. E. 12° 35'; lat. N. 40° 24'.

AGSPACH (*Emp. d'Autr.*), pet. v. de la B.-Autriche, sur le Danube, à 17 l. O. de Vienne.

AGUACAGUAS (les) ou ACAGUAS (*Amér. mer.*), peuplade indienne, sit. vers les sources du Marony.

AGUACATAL (*Amér. mér.*), v. de la prov. d'Antioquia, sit. sur la Cauca, Nouv.-Grenade ou Colombie.

AGUACATENANGO ou GUEGUETENANGO (*Amér. sept.*), v. de la prov. de Guatimala. Long. O. 96° 32'; lat. N. 16° 15'.

AGUA-CHAVES ou CHAVES (*Portug.*), v. de la prov. de Tras-os-Montes, à 6 l. S. de Monterey, et 14 l. O. de Bragance.

AGUADA (*Amér. sept.*), pet. v. marit. de l'île de Porto-Rico, l'une des Antilles. Long. O. 69° 31'; lat. N. 18° 24'.

AGUA DE MOURA (*Portug.*), pet. riv. qui coule dans l'Estramadure, et se jette dans le Zadaon. — DE PEIXES (*Portug.*), pet. v. de l'Alentéjo, à 5 l. S. O. d'Evora.

AGUAN (*Amér. sept.*), riv. du Mexique. Elle se jette dans le golfe de Honduras, par les 88° 8' de long. O., et 15° 32' de lat. N., à 15 l. S. E. du cap del Gado.

AGUARANA (*Amér. mer.*), riv. du Paraguay, qui se jette dans l'Uruguay.

AGUAS ou PAYAGUAS (*Amér mér.*), tribus indiennes des bords du fl. des Amazones, au confl. de Rio-Napo. Long. O. moy. 64°; lat. 5° 2' 40". — (*Esp.*), vil. du roy. de Valence, à 5 l. N. E. d'Alicante. — CALIENTES (*Amér. sept.*), v. du Mexique dans la Nouv.-Galice, remarquable par des sources d'eau chaude, à 35 l. N. N. E. de Guadalaxara.

AGUATUBI (*Amér. sept.*), v. du Nouv.-Mexique, à 85 l. S. O. de Santa-Fé.

AGUATULCO (*Amér. sept.*), v. du Mexique dans la prov. de Guaxaca. Port très fréquenté et havre excellent. Long. O. 99° 45'; lat. N. 16° 2'. A 135 l. S. E. de Mexico.

AGUEIRA ou AVEIRAS, *Æminium* (*Portug.*), vil. de la prov. de Béira, à 10 l. O. q. S. de Viseu, 14 N. q. E. de Coimbre.

AGUIGAN ou ILE ST.-ANGE (*Océanie*), l'une des îles Mariannes ou des Larrons, à 32 l. N. E. de la v. de St.-Ignatio-de-Agand, et à 1 l. de Tinian.

AGUILA ou AGLE (*Afr.*), v. du roy. de Fez, prov. de Habat, à 5 l. N. E. de Mequinez, sur la riv. d'Erguila. — v. du Mexique, prov. de Guadalaxara, à 9 l. E. de Xerès, et 28 N. E. de Guadalaxara.

AGUILAR (*Esp.*), vil. de la Navarre, à 5 l. N. O. d'Estella, entre Logrono et Salvatierro. — autre dans la prov. de Cordoue, entre cette v. et Ecija.

AGUILAR DEL CAMPO, JULIOBRIGA ou LUCOBRICA (*Esp.*), pet. v. du roy. de Léon, prov. de Palencia, à 5 l. S. des sources de l'Ebre, sur la Pisuerga. 1200 hab. A 16 l. N. E. de Palencia, 17 N. O. de Burgos. — DE INESTRILLAS, vil. sur la riv. d'Alhama, entre Calahorra et Soria.

AGULHA ou L'AIGUILLE (*Afr.*), île sit. sur la côte de Zanguebar, à l'E. de Quiloa. Long. E. 38° 40′; lat. S. 9°.

AGUSAN, vil. de Fr., dép. du Gard, à 1 l. S. E. de St.-Hippolyte, 3 l. et 1/2 S. O. d'*Anduze* ✉.

AHANTA (*Afr.*), contrée nommée aussi Agwana, l'un des roy. de la Côte d'Or de Guinée. Ce terr. s'étend depuis la riv. de Chamah jusqu'à celle d'Ancober ou Ancobra; il a le Fantin à l'E. et l'Apollonia à l'O. Ses principales v. sont Sacondé ou Succondi, Axim, et Boutri. Long. O. de 1° 25′ à 2° 15′; lat. moy. 4° 35′.

AHDUN ou ABDUN (*Asie*), v. de Perse, dans le Sedjistan, à 12 l. S. de Candahar. Long. E. 64° 45′; lat. N. 32° 10′.

AHER (*Asie*), v. de Perse, dans l'Aderbidjian, à 80 l. N. de Tauris. Long. E. 45° 44′; lat. N. 38° 29′.

AHMADABAD ou AHMEDABAD (*Ind. or.*), cap. de la prov. de Guzarate, l'une des v. les plus fortes de l'Inde. Long. E. 70° 20′; lat. N. 23° 4′.

AHMADNAGOUR ou AMADNAGAR. *V.* DOLTABAD ou DOWLATABAT.

AHMEDPOUR (*Indes or.*), v. de la prov. d'Oriça, sit. à 15 l. S. de Cultack ou Catek. Tributaire des Anglais.

AHONI ou AHONTI (*Afr.*), pet. p. sur la côte de Benin, exclusivement fréquenté par les Anglais.

AHRSWEILLER (*Ét. prussiens*), pet. v. de la régence de Cologne, sur l'Ahr, à 2 l. S. O. de Bonn, 10 N. O. de Coblentz. 2500 hab.

AHSA (*Asie*), v. de l'Arabie déserte, près de l'emb. de l'Aftan, dans le golfe Persique, à 21 l. S. de El-Katif. Long. E. 45° 55′; lat. N. 26° 28′. — v. de Perse, dans la prov. de Kerman. Long. E. 54° 40′; lat. N. 31° 50′. A 20 l. S. E. de Hydrabad.

AHUIS, vil. de Fr., dép. de la Côte-d'Or (*Bourgogne*), à 1 l. N. de Dijon ✉.

AHUN, *Aquedunum*, pet. v. de Fr., dép. de la Creuse (*Marche*), c.-l. de cant., arr. et à 4 l. S. E. de Gueret. 101 O. q. S. de Paris. Comm. de toiles ✉. 1800 hab. Le cant. en a 10,319. Long. O. 0° 22′; lat. N. 46° 5′.

AHUYS ou AHUS (*Suède*), v. marit. de la prov. de Schonen ou Schanig, à 6 l. S. q. E. de Christianstadt. Long. E. 12° 14′; lat. N. 55° 54′.

AÏ ou AY, pet. v. de Fr., dép. de la Marne (*Champagne*), à 4 l. et 1/2 S. de Rheims, 1 l. d'*Epernay* ✉ ⛪. 2600 hab. Pop. du cant. 10,915. Grand comm. de vins blancs très renommés. Elle a deux foires d'un jour.

AIANDOUN (*Turq. asiat.*), v. de l'Anatolie, à 9 l. de Sinob, Sinub, ou Sinople, sur la mer Noire. Long. E. 32° 20′; lat. N. 41° 5′.

AIAR-CAZZA (*Asie*), v. de la gr. Boukharie. Long. E. 65° 20′; lat. N. 38° 22′.

AIASALUK (*Turq. asiat.*), v. de l'Anatolie, à 15 l. S. de Smyrne, et à 1 l. O d'Éphèse.

AIAS ou AÏASSO (*Turq. asiat.*), golfe de la Médit. sur la côte N. E. de Syrie, et à son extrémité or. — p. et v. sit. à 8 l. au N. O. d'Alexandrette ou Scanderona, et à 16 l. S. E. d'Adana. Long. E. 34° 8′; lat. N. 36° 44′. — v. du Turkestan, à 18 l. N. E. de Taraz, Tarus ou Turkestan, dans le distr. d'Ilack. Long. E. 65° 2′. lat. N. 44° 50′.

AIASH (*Turq. asiat.*), v. de l'Anatolie, à 10 l. O. d'Angora. Riz et coton; chèvres estimées. Long. E. 30° 36′; lat. N. 39° 44′.

AIBECA (*Indes or.*), pet. v. marit. de la côte de Travancor. Long. E. 74° 18′; lat. N. 8° 20′. Port commode et sûr; chantiers de construction.

AIBLING (*roy. de Bav.*), v. du cercle de l'Isar. Château fort. 1000 hab. A 9 l. S. E. de Munich.

AICHA, BOEHMISCH-AYCHA ou ALT-AICHA (*Emp. d'Autr.*), v. de Bohême, cercle de Buntzlau. Long. E. 12° 50′; lat. N. 50° 35′. Chaussée basaltique, dite Mur-du-Diable.

AICHACH ou AICH (*roy. de Bav.*), v. du cercle du H.-Danube, sur la Paar et la Sitz, à 8 l. N. O. de Munich, 5 l. N. E. d'Augsbourg. 1200 hab. Long. E. 8° 50′; lat. N. 48° 38′.

AICHSTÆDT. *V.* EICHTÆDT.

AIDAB ou GAHDIAB (*Afr.*), v. marit. de la côte d'Habesh, rive occ. de la mer Rouge, au S. E. du golfe Immonde. Long. E. 33° 40′; lat. N. 22° 12′.

AIDIN-SHICK (*Turq. Asiat.*), v. de l'Anatolie sur la mer de Marmara, au fond du golfe d'Artaki, et à 2 l. S. E. de cette ville.

AIDONA (*roy. de Naples*), pet. v. de Sicile, dans le Val di Noto, à 2 l. N. E. de Piazza. Long. E. 32° 10′; lat. N. 37° 30′.

AIELLO, *Thyella* (*roy. de Naples*).

v. de l'Abruzze ultér., à 1 l. N. E. de Celano, avec titre de duché.

AIGLANDE, vil. de Fr., dép. de la Manche (*Normandie*), arr. et à 2 l. N. O. de *St.-Lô* ✉.

AIGLE, *Aquilegia* (*Suisse*), vil., cant. de Vaud, à 8 l. S. E. de Lausanne. 2500 hab. Trois salines, mines de soufre; vins, et châtaignes. Long. 4° 40'; lat. 46° 22'. — (l') *Aquila*, pet. v. de Fr., dép. de l'Orne (*Normandie*), près d'une forêt, sur la Rille, c.-l. de cant., arr. de Mortagne. 5600 hab. ✉ 🖃. A 7 l. N. N. E. de Mortagne, 11 S. O. d'Evreux, 12 N. E. d'Alençon, 19 S. S. O. de Rouen, 28 O. de Paris. Long. occ. 1° 45'; lat. 48° 43'. Trib. de comm., chambre consultative des manuf. Grains, cuirs, quincaillerie, aiguilles, cardes, épingles, filatures de coton, fabriques de basins et de papiers peints; tanneries, manuf. d'acide sulfurique. Pop. du cant. 14,200 ames. Foires le 11 juillet, le premier vendredi de septembre, et le 12 novembre. — (le cap de l'), prom. de Fr. sur la Médit., au S. O. de la Ciotat, entre Toulon et Marseille. — (l'), *Arula*, pet. riv. de Fr. qui se jette dans le Loir, près de Montigny-le-Ganelon, au dép. de Loir-et-Cher.

AIGNADEL. *V.* AGNADEL.

AIGNAN, vil. de Fr., dép. du Gers (*Armagnac*), près du Midou, c.-l. de cant., arr. et à 8 l. N. O. de Mirande, 2 et 1/2 N. de *Plaisance* ✉. — (St.-), vil. de Fr., dép. de la Charente-Inf. (*Saintonge*), c.-l. de cant., arr. et à 3 l. N. E. de *Marennes* ✉, 7 N. O. de Saintes. La pop. du cant. est de 6557 hab. — (St.-), sur Roé, dép. de la Mayenne (*Maine*), c.-l. de cant., arr. et à 8 l. O. de *Château-Gontier* ✉, 3 N. O. de Craon. — autre au dép. de la Sarthe, cant. de Mamers. — (St.-) ou ST.-AGNAN, pet. v. de Fr., dép. de Loir-et-Cher (*Berry*), sur la rive gauche du Cher. 3000 hab. Comm. de bois et de vins, tanneries, manuf. de draps, pierres à feu. C.-l. de cant., arr. de Blois, dont elle est éloignée de 9 l. S. Chambre de comm. ✉.

AIGNAY, pet. v. de Fr., dép. de la Côte-d'Or (*Bourgogne*), c.-l. de cant., arr. et à 7 l. S. E. de Châtillon-sur-Seine, 15 N. O. de Dijon. 900 hab. 8 foires d'un jour, 6 marchés aux grains. Toiles et ouvrages en tôle ✉. Pop. du cant. 5576 hab.

AIGNÉ, vil. de Fr., dép. de la Sarthe (*Maine*), à 2 l. N. O. du *Mans* ✉.

AIGRE, pet. v. de Fr., dép. de la Charente (*Saintonge*); c.-l. de cant., arr. et à 5 l. S. q. O. de Ruffec, 11 N. O. d'Angoulême. 1500 hab. 4 foires. Distilleries d'eau-de-vie de *Cognac* ✉. Pop. du cant. 12,793 hab.

AIGREFEUILLE, vil. de Fr., dép. de la Loire-Inf. (*Bretagne*), arr. et à 5 l. S. E. de *Nantes* ✉. C.-l. de cant. 573 hab. — autre au dép. de la Charente-Inf. (*Pays d'Aunis*), c.-l. de cant., arr. et à 6 l. N. de Rochefort, 4 E. de *la Rochelle* ✉. Pop. du cant. 8457 hab.

AIGREMONT, *Agramontium*, vil. de Fr., dép. de la H.-Marne (*Champagne*), à 5 l. N. E. de *Langres* ✉. — autre au dép. de Seine-et-Oise (*Isle-de-Fr.*), à 1 l. de *St.-Germain-en-Laye* ✉. — autre au dép. du Gard, à 6 l. N. E. de Nîmes, 3 S. E. d'*Anduze* ✉.

AIGUEBELLE (*Etats sardes*), pet. v. de Savoie, sur l'Arc, et à 5 l. N. q. O. de St.-Jean-de-Maurienne, 6 S. E. de Chambéry. Long. E. 3° 55'; lat. N. 45° 32'. — pet. v. de Fr., dép. de la Drôme (*Dauphiné*), à 2 l. de St.-Paul-Trois-Châteaux, et à 3 l. S. E. de *Montélimart* ✉.

AIGUE-PERSE, *Aqua sparsa*, pet. v. de Fr., dép. du Puy-de-Dôme (*Auvergne*). Patrie de Michel l'Hôpital et de Jacques Delille. Arr. et à 3 l. et 1/2 N. N. E. de Riom, 7 N. E. de Clermont, 87 S. de Paris. Long. E. 0° 51'; lat. 46° 3'. 2536 hab. Le cant. en a 14,500 ✉ 🖃. — vil. de Fr., dép. du Rhône (*Beaujolais*), cant. de Montsols, à 9 l. N. O. de Villefranche, 7 O. de Mâcon, 4 de *Beaujeu* ✉. Engrais de bestiaux pour Lyon et Paris.

AIGUERANDE. *V.* AIGURANDE.

AIGUES-BONNES. Source d'eau min. à 4 l. S. E. d'Alet, dép. de l'Aude (*H.-Languedoc*).

AIGUES-CAUDES. Source d'eau min. à 6 l. S. de Pau, dép. des B.-Pyrénées (*Béarn*).

AIGUES-MORTES, *Aquæ mortuæ*, pet. v. de Fr., dép. du Gard (*B.-Languedoc*), c.-l. de cant., arr. et à 8 l. S. q. O. de Nîmes, 7 E. E. S. de Montpellier, 186 S. E. de Paris. Long. 1° 53' 40"; lat. 43° 34' 47". 2630 hab. Deux foires, l'une de 8 jours, le 8 septembre, l'autre de 15 jours, le 30 novembre. La mer a quitté ses murailles, et s'est retirée de 2 l. Saint Louis s'y embarqua pour la Palestine en 1248 et 1269. Exploitation des salines de Peccais.

AIGUES-VIVES, pet. v. de Fr., dép. du Gard (*B.-Languedoc*), arr. et à 4 l. S. O. de *Nîmes* ✉.

AIGUILLES, vil. de Fr., dép. des H.-Alpes (*Dauphiné*), c.-l. de cant., arr. et à 6 l. S. E. de Briançon, 15 E. N. de Gap. — (le cap des) (*Afr.*), pointe or. de l'extrémité mér. de l'Afr., à laquelle on donne le nom de cap de Bonne-Espérance. Ce

cap est précédé d'un banc de sable qui porte le nom de banc des Aiguilles. Il s'étend du cap Falso au cap Patron. Largeur env. 50 l. Il s'étend à 100 l. à l'E. du cap des Aiguilles, et autant le long des côtes. Long. E. 17° 42'; lat. S. 35° 5'.

AIGUILLON, *Acilio*, pet. v. de Fr., dép. de Lot-et-Garonne (*Agénois*), sur le Lot; arr. et à 5 l. O. N. d'Agen, 118 S. O. de Paris. Long. occ. 2°; lat. 44° 19'. 2500 hab. Comm. de vins, esprits, blés et tabacs, chanvres estimés. Fabr. de serges et droguets ✉ 🖙. — gr. vil. de Fr., dép. de la Vendée, sur le bord de la mer, dans un golfe du même nom. 1000 hab.

AIGUILLY, vil. de Fr., dép. de la Loire (*Forez*), à 1 l. N. de *Roanne* ✉.

AIGUINE, vil. de Fr., dép. du Var (*Provence*). arr. et à 7 l. N. O. de Draguignan, 4 d'*Aups* ✉.

AIGULIN (St.-), vil. de Fr., dép. de la Charente-Inf. (*Saintonge*), arr. et à 10 l. S. E. de Jonzac, 19 S. E. de Saintes.

AIGURANDE, pet. v. de Fr., dép. de l'Indre (*Berry*), c.-l. de cant., arr. et à 9 l. S. O. de *la Châtre* ✉, 10 S. de Châteauroux. Long. occ. 0° 32'. Lat. 46° 27'. Le cant. renferme 10,560 hab. Comm. de bétail.

AILATH, *Akaba*, *Ælana* (*Asie*), v. de l'Arabie pétrée, sur la mer Rouge, à 45 l. E. q. S. de Suez. Long. 32° 21'; lat. 29° 30'. Elle est sit. à l'extrémité N. du bras de la mer Rouge que l'on appelle le golfe Elanitique.

AILESBURY ou ALESBURY, *Ægles-burgum* (*Angl.*), pet. v. du comté de de Buckingham, et à 4 l. S. de cette v., 14 N. O. de Londres. Long. occ. 3° 11'; lat. 51° 48'. Deux députés au parlement.

AILLANT-SUR-THOLON, vil. de Fr., dép. de l'Yonne (*Champagne*), c.-l. de cant., arr. et à 2 l. et 1/2 S. O. de *Joigny* ✉, 4 N. O. d'Auxerre. Le cant. a 13,947 hab. — vil. du dép. du Loiret (*Orléanais*), à 7 l. de Montargis.

AILLAS, vil. de Fr., dép. de la Gironde (*Bazadois*), arr. et à 3 l. N. E. de Bazas. On y récolte des vins.

AILLY-LE-HAUT-CLOCHER ou HAILLY, vil. de Fr., dép. de la Somme (*Picardie*), c.-l. de cant., arr. et à 3 l. E. q. S. d'Abbeville, 10 N. q. O. d'Ailly-sur-Noye 🖙.

AILLY-SUR-NOYE, vil. de Fr., dép. de la Somme (*Picardie*), c.-l., arr. et à 4 l. N. O. de Mondidier, 3 et 1/2 S. q. E. d'*Amiens* ✉. Fabr. de papiers gris et blancs.

AILWESTON (*Angl.*), v. sit. dans le Huntingdonshire, à env. 24 l. au N. de Londres. Long. O. 2° 25'; lat. N. 52° 23'.

AIMARAEZ ou AYMARAEZ (*Amér mér.*), prov. du Pérou, par le 74° 40' de long. O., et le 14° 30' de lat. S.; distance moy. S. O. de Cusco, env. 35 l., et 40 N. q. O. d'Aréquipa. Sa longueur est de 45 l., et sa largeur moy. de 10 à 15. Pop. 20,000 hab. Troupeaux nombreux, grains, cannes à sucre, et indigo. Mines d'or et d'argent.

AIMARGUES, vil. de Fr., dép. du Gard (*Languedoc*), sit. au milieu des marais, sur le Rosny. A 1 l. de *Lunel* ✉.

AIN (*Fr.*), *Ens*, *Danus*, *Idanus*, riv. qui prend sa source dans le Jura, entre St.-Claude et Nozeroy. Elle se dirige au S., reçoit à droite la Serpentine, à gauche la Bienne et l'Aiguin, puis la Valouse, le Suran et l'Alberine, et se jette dans le Rhône, à 7 l. E. q. N. de Lyon, après un cours d'env. 40 l. Elle est en partie flottable. — (dép. de l'), l'un des dép. front. de la France de la région de l'E. Formé de la Bresse, du Bugey, du pays de Gex, du Valromey, et de la princip. de Dombes; borné au N. par le Jura, à l'E. par le Rhône qui le sépare de la Savoie, à l'O. par les dép. de Saône-et-Loire et du Rhône, au S. par celui de l'Isère. Divisé en 5 arr. de sous-préf., Bourg, Belley, Gex, Nantua et Trévoux. Superficie totale 549,963 hectares, répartis en 442 communes et 35 cant. ou just. de p. Pop. 326,184 hab. Il fait partie de la 6e division militaire, et ressortit au diocèse et à la cour royale de Lyon. Ce dép., plus agricole que manufacturier, est fertile en grains, maïs ou blé de Turquie, froment, et sarrasin ou blé noir. 18,000 hectares de vignes. Pierres lithographiques, vers à soie, chapons et poulardes. 65,000 hectares de forêts. Comm. de boissellerie, de cire, chanvre, huile de noix, toiles, horlogerie, et des ouvrages de tour en buis et en cornes. 107 communes ont entre elles 428 foires. Le dép. est arrosé par l'Ain, l'Albérine, la Bienne, la Ressouse, la Chalaronne, le Rhône et la Saône. Nombreux étangs très poissonneux. Mines de fer, et eaux min. à Châtillon, près de Belley. Long. E. 2° 26' à 3° 50'; lat. N. 45° 35' à 46° 34'.

AIN ou AIN-SAÏB (*Asie*), pet. v. du pachalick de Bagdad. Long. E. 42° 50'; lat. N. 31°. A env. 36 l. O. de Bassora.

AINAD (*Asie*), pet. v. de l'Arabie heureuse, prov. d'Hadramaouth. Long. E. 53° 25'; lat. N. 18° 22'.

AINEH-BOLI ou INEBOLI (*Turquie asiat.*), v. de l'Anatolie, sur la mer Noire. Long. E. 32° 15'; lat. N. 41° 20'. A 15 l. N. O. de Sinople.

AÏN MOUSSA (*puits de Moïse*) (*Asie*), à 4 l. S. de Suez, côte or. du golfe, à 1 l. de la mer Rouge. Long. E. 39° 20′; lat. N. 29° 39′.

AINSA (*Esp.*), pet. v. d'Aragon, à 9 l. N. de Balbastro, au confl. de la Lara et de la Cintra.

AINTAB. *V.* ANTAB.

AIOLOU ou AHIOLOU (*Turq. d'Eur.*), vil. sur la côte occ. de la mer Noire, à l'entrée sept. du golfe de Bourgaz, à 18 l. S. S. O. de Varna, 50 N. O. de Constantinople. Marais salans.

AIOU (*mer des Indes*). Groupe de 16 îles, archipel des Moluques, au N. de Waigiou. Long. E. 126° 5′; lat. N. 0° 32′.

AIR. *V.* AYR.

AIRAGUES, pet. v. de Fr., dép. des Bouches-du Rhône (*Provence*), à 3 l. et 1/2 E. q. N. de *Tarascon* ✉, 3 N. O. d'Orgon. 2200 hab. Vins blancs connus sous le nom de Clairette. — vil. au dép. de la Meurthe (*duché de Bar*), arr. de Toul.

AIRAINE, vil. de Fr., dép. de la Somme (*Picardie*), sur une pet. riv., arr. et à 6 l. O. q. N. d'Amiens. Blé et graines grasses; fabr. d'huiles de lin, de chanvre, de colza, de camomille et de navette. ✉ 🖃. Manuf. de piqués, tissus de coton, velours imprimés.

AIRDRIE (*Emp. Brit.*), v. d'Écosse, comté de Lanarck, à 6 l. E. de Glascow. Fonderies de fer, distilleries, manuf. de tissus de coton.

AIRE, *Æria*, v. forte de Fr., dép. du Pas-de-Calais (*Artois*), c.-l. de cant. ✉ 🖃, arr. et à 4 l. S. E. de St-Omer, sur la Lys, au confl. de la Laquette. Long. E. 0° 5′; lat. N. 50° 38′. 8500 hab. Ses env. produisent des tabacs. Manuf. de tissus de coton et de draps; fabr. de faïence. Comm. d'huiles, de savons et de vins. 2 foires de 9 jours, le mardi de la Pentecôte et le 23 novembre. — *Aturum*, v. de Fr., dép. des Landes (*Gascogne*), sur l'Adour, c.-l. de cant., arr. et à 6 l. S. E. de St.-Sever, 7 S. E. de Mont-de-Marsan. 2900 hab. Long. occ. 2° 35′ 51″; lat. 43° 41′ 32″. ✉ 🖃.

AIROLO (*Suisse*), pet. v. du cant. du Tesin, à 8 l. au S. d'Altorf, au pied du St.-Gothard.

AIRON (*Fr.*), pet. riv. du dép. de la Nièvre (*Nivernais*), qui se jette dans la Loire, près de Décise.

AIRVAULT, OIRVAUX, *Aurea vallis*, pet. v. de Fr., dép. des Deux-Sèvres (*Poitou*), sur le Thée, c.-l. de cant., arr. et à 6 l. N. q. E. de Partenay, 14 N. E. de Niort. Belle église d'architecture gothique. 2000 hab. Comm. de vins, eaux-de-vie, graines et laines. ✉.

AISANCE (*Fr.*), pet. riv. du dép. de la Manche (*Normandie*). Elle se jette dans le Coesnon, au-dessus d'Antrain.

AISANVILLE, vil. de Fr., dép. de la H.-Marne (*Champagne*), à 1 l. et 1/2 de *Châteauvilain* ✉.

AISAY, vil. de Fr., dép. de l'Yonne (*Bourgogne*), à 11 l. E. q. S. d'Auxerre, 3 de *Châtillon* ✉.

AISCH (*Allem.*), riv. qui sort de la Franconie, traverse la Bav., arrose le margr. d'Anspach, passe à Windsheim, à Neustadt, et se jette dans la Regnitz, entre Bamberg et Forchain.

AIS-D'ANGILON (les) ou AIS-DAMGILON, *Haiæ domini Gilonis*, vil. de Fr., dép. du Cher (*Berry*), c.-l. de cant., arr. et à 4 l. N. E. de *Bourges* ✉, 5 S. O. de Sancerre.

AISENAY ou AINAY-LE-CHÂTEAU, vil. de Fr., dép. de l'Allier (*Bourbonnais*), arr. et à 10 l. N. de Montluçon, 11 O. q. N. de Moulins, 3 de *Cérilly* ✉.

AISEREY, vil. de Fr., dép. de la Côte-d'Or (*Bourgogne*), arr. et à 4 l. et 1/2 S. E. de Dijon, 2 et 1/2 N. O. de *St.-Jean-de-Losne* ✉.

AISEY-SUR-SEINE, vil. de Fr., dép. de la Côte-d'Or (*Bourgogne*), arr. et à 3 l. S. E. de *Châtillon-sur-Seine* ✉, à 13 l. N. E. de Dijon.

AISIEN, vil. de Fr., dép. de la Seine-Inf. (*Normandie*), à 3 l. N. O. de *Quillebeuf* ✉.

AISNE (l'), *Axona*, *Esna*, riv. de Fr. qui prend sa source au vil. de Souliers, vers Bar-le-Duc, dép. de la Meuse, traverse celui des Ardennes, passe à Attigni, à Réthel, où elle reçoit le Veaux; à Château-Porcien, à Neufchâtel, à Pont-à-Vesle, où elle reçoit la Vesle; à Soissons, et se réunit à l'Oise, au-dessus de la v. de Compiègne. — (dép. de l') (*Fr.*). Ce dép. est borné à l'E. par ceux des Ardennes et de la Marne; S. et O. par ceux de Seine-et-Marne, de l'Oise et de la Somme; N. par le dép. du Nord. Il est formé d'une partie des anc. prov. de Picardie et de l'Isle-de-France, du Laonnais, du Soissonnais, du Noyonnais, du Valois, de la Thiérarche et du Vermandois. Superficie 749,457 hectares, divisés en 5 arr. de sous-préf., 37 cant. ou just. de paix et 850 communes. Laon est le c.-l. du dép. de l'Aisne. Pop. du dép. 459,666. Il fait partie de la 1re division militaire, ressortit de la cour royale d'Amiens, et possède un év. à Soissons. Ses principales v. sont St.-Quentin, Laon, Soissons, Château-

Thierry, Vervins. Ses forêts, celles de Villers-Coterets, Nouvion, St.-Michel, l'Aronsaie et St.-Gobain. Céréales, graines oléagineuses, fourrages naturels et artificiels. On estime les haricots de Soissons, le lin de St.-Quentin, les chanvres et les artichauts de Laon. 9000 hectares de vignes; vin médiocre. Dépôt royal d'étalons à Braine, à 4 l. de Soissons. Dépôt de mendicité à Villers-Coterets et à Laon; école royale d'artillerie à la Fère; école de comm. à St.-Quentin. Fabr. de tissus de coton, de fils pour dentelles, de tulles, de broderies, de batistes, de linons, de schalls de mérinos et de cachemires français, de linges de table damassés. Manuf. de glaces à St.-Gobain. Huiles de faine, verroteries, vannerie fine, sucres de betterave, ustensiles et cilindres en fonte, cordages de tilleul. On compte 456 foires par an dans 72 communes. Riv. navigables : l'Aisne, l'Oise, la Marne et l'Ourque; canaux de St.-Quentin, de Manicamp et de Crozat. Revenu territorial de l'Aisne, env. 26 millions. Long. E. 0° 36′ 40″ à 1° 52′ 30″; lat. N. 48° 15′ 51″ à 50° 5′ 2″. Distance légale, 289 kil.

AITONA ou AYTONA (*Esp.*), pet. v. de la Catalogne, sur le Sègre, à 2 l. S. S. O. de Lérida.

AIX, *Aquæ Sextiæ*, gr. et belle v. de Fr., anc. cap. de la Provence, c.-l. de sous-préf. du dép. des Bouches-du-Rhône. École de droit, trib. de 1re inst., cour royale, arch., chambre de comm., bibliot. publ., cabinet d'histoire naturelle et de physique, un musée de tableaux et d'antiques; 2 arr. de just. de p. 23,000 hab. L'arr. de sous-préf. en compte 98,735, répartis en 9 cant. Eaux therm. Excellens vins, blés, huiles renommées, manuf. de soieries et de velours; comm. de laines, draps, teintures, olives, figues. Foires au 9 février, 5 jours; à la veille de la Fête-Dieu, 8 jours. Patrie du théologien Thomassin, des peintres Vanloo, du marquis d'Argens, du botaniste Tournefort, du P. Gaillard, du canoniste Gibert, du jésuite Colonia, du poète dramatique Bruéys, du musicien Campra. Long. E. 3° 6′ 32″; lat. N. 43° 31′ 48″. A 7 l. N. de Marseille, 15 S. E. d'Avignon, 200 S. E. de Paris. ✉ 🚗. — *Aquæ Gratianæ* (*Ét. sardes*), pet. v. de Savoie, sur le lac de Bourget, à 3 l. N. de Chambéry, 12 S. q. O. de Genève. Long. 2° 34′; lat. 45° 42′. Eaux min. 1600 hab. Ses bains sont l'ouvrage des Romains.—villages de Fr., un à 1/2 l. d'Orchies, dép. du Nord (*Flandre*); — autre, arr. d'Auch, dép. du Gers (*Gascogne*); — autre, à 1 l. d'Ussel, dép. de la H.-Vienne (*Limousin*); — autre, dép. de la Drôme (*Dauphiné*), à 1 l. S. de Die. — (*Fr.*), pet. île de l'Océan, sur les côtes de Fr., dép. de la Charente-Inf. (*Pays-d'Aunis*), dans le golfe de Gascogne, entre la Rochelle et l'île d'Oléron, à 4 l. et 1/2 S. de la Rochelle, autant N. O. de Rochefort. Long. occ. 3° 30′ 56″; lat. 46° 1′ 38″.

AIXE, vil. de Fr., dép. de la H.-Vienne (*Limousin*); ✉, c.-l. de cant., arr. de Limoges, à 2 l. et 1/2 O. q. S. de *Limoges* ✉. Pop. du cant. 11,000 hab.

AIX-EN-OTHE, vil. de Fr., dép. de l'Aube (*Champagne*), c.-l. de cant., arr., et à 5 l. S. q. O. de Troyes.

AIX-LA-CHAPELLE, AAKEN ou AACHEN, *Aquis Granum* (*Prusse*), v. considérable sur la rive gauche du Rhin, c.-l. de la rég. du même nom, sit. entre Limbourg et Juliers. Cette v. fut bâtie en l'an 124 de notre ère, par Serenus-Granus, sous l'empereur Adrien. Détruite par Attila en 451, rebâtie et embellie par Charlemagne. Elle a été 20 ans réunie à la France comme c.-l. du dép. de la Roër, et rendue à la Prusse par les traités de 1814 et 1815, et le congrès de 1818. Eaux min. et sulfur. Pop. 27,200 hab. Manuf. de draps blancs préparés pour recevoir le noir, l'écarlate et les couleurs fines. Ouvrages de chaudronnerie, fils de laiton, aiguilles estimées, épingles, cuirs tannés. Son terr. donne de la calamine, du fer, et du charbon de terre. La livre en usage dans le comm. est moins forte que la livre française, poids de marc; elle équivaut à 15 onces 1 gros 63 grains, ou 465 gram. 759 milligr. L'aune équivaut à 66 centimètres 7 millimètres, ou 24 pouces 8 lig. On compte par reichsthaler valant species, à 72 marks, 4 fr. 38 c., cour. à 54 marks, 3 fr. 29 c. Cette place donne 67 et 7 huitièmes reichsthaler-species, pour 300 livres tournois. Aix-la-Chapelle est à 9 l. N. E. de Liège, 120 de Cologne, et 5 S. O. de Juliers. Long. E. 3° 44′; lat. N. 50° 48′.

AIZAC, vil. de Fr., dép. des H.-Pyrénées (*Bigorre*), arr. d'Argelès, à 1 l. N. du Gave de Pau. Carrières de beau marbre.

AIZELLE, vil. de Fr., dép. de l'Aisne (*Isle-de-Fr.*), à 3 l. et 1/2 S.E. de *Laon* ✉.

AIZENT, AIZAM, vil. de Fr., dép. du Cantal (*H.-Auvergne*), à 3 l. O. d'*Aurillac* ✉.

AIZY, vil. de Fr., dép. de l'Yonne (*Bourgogne*), sur la Seine. Forges considérables. A 4 l. 1/2 de Tonnerre.

AJACCIO, *Uncinium* (*Fr.*), v. de l'Île

de Corse, c.-l. du dép. de la Corse, faisant partie de la 23e division militaire, ayant trib. de 1re inst., cour royale, év., trib. de comm. et collége. Elle est bâtie sur la côte N. du golfe qui porte son nom. Entourée de bonnes murailles, et défendue par une citadelle très forte. Port commode et sûr. Vins estimés, huiles, bois et corail. Cette v. a donné le jour à Napoléon Bonaparte. Pop. 6800 hab.; celle du cant. 7200, et de l'arr. entier 37,987. A 10 l. S. O. de Corte, et 24 de Bastia. Long. E. 6° 23′ 49″; lat. N. 41° 55′.

AJAN ou AJAM (*Afr.*). Nom d'une vaste contrée de l'Afr., sur la côte or., depuis le cap Gardafui jusqu'à la riv. de Magadasho, en revenant vers le S. O. Elle confine au S. le Zanguebar, au N. et à l'O. le roy. d'Adel. Les chevaux que l'on achète sur ses côtes sont d'excellente race arabe. La long. E. s'étend du 42° 30′ au 47° 40′, et sa lat. N. de 1° 35′ au 11° 40′.

AJOAM (*Asie*), v. de Perse, prov. de Fars, à 10 l. N. O. d'Istakar ou Tschelminar, 20 N. de Schiraz.

AJOS (*Suède*), pet. île du golfe de Bothnie. Long. E. 21° 5′; lat. N. 64° 10′. — v. de l'Amér. mér., à 24 l. E. de l'Assomption. Long. O. 58° 54′; lat. S. 25° 24′.

AJSEDABAB ou ASADABAD (*Asie*), v. de Perse dans l'Irak-Adjemi, à 8 l. S. O. d'Hamadan. Long. E. 46° 2′; lat. N. 35°.

AKABET-ASSOLOM (*Afr.*), défilé du désert de Barca, avec un p. sur la Médit., à 30 l. O. d'Albaretoun, et 13 stations O. d'Alexandrie. Long. E. 23°; lat. N. 30° 31′.

AKALZIKÉ. *V.* ACALZIKÉ.

AKAM, AKIM (*Afr.*), contrée de la Côte-d'Or de Guinée. Comm. de poudre d'or. Akim est sit. au N. de Fantin et d'Acanni, par 1° 25′ de long. occ., et 6° 2′ de lat. N.

AKASAKA ou OKASAKI (*Japon*), l'une des premières v. de l'île de Niphon, sur le bord mér. d'un des golfes de la côte S. E. de l'île, à 30 l. E. de Méaco, et 40 S. O. de Jeddo. Long. E. 134° 58′; lat. N. 35° 45′.

AK-BACHI-LIMAN, *Port de la Tête Blanche*, l'ancien Sestos, sur le détroit des Dardanelles (*Turq. d'Eur*), à 1/2 l. N. des ruines d'Abydos, à 7 l. O. S. de Gallipoli, près de la célèbre tour d'Héro. Long. E. 24° 11′; lat. N. 40° 14′.

AKEBALA (*Turq. asiat.*), v. de l'Arménie, à 9 l. O. N. O. de Erseroum. Long. E. 35° 45′; lat. N. 40° 10′.

AKELO ou AKKIALI, *Anchialus* (*Turquie d'Eur.*), vil. de la Romélie, sur la mer Noire, à 4 l. O. O. S. de Missevria, 32 N. E. d'Andrinople. Long. E. 25° 26′; lat. N. 42° 35′.

AKERMAN ou BIALOGÓROD (*Russie*), c'est-à-dire *la Ville-Blanche*, v. grande et bien fortifiée de la Bessarabie, nommée aussi Albe Julie, sit. sur la mer Noire et le lac de Vidovo, vers l'emb. du Dniester, à 25 l. O. q. S. d'Oczakow, 140 N. q. O. de Constantinople, 27 S. E. de Bender. Long. E. 28° 53′; lat. N. 46° 10′. 20,000 hab.

AK-HISSAR ou AKI-HISSAR, *Château-Blanc*, *Thyatira* (*Turq. asiat.*), v. de l'Anatolie, à 18 l. N. E. de Smyrne. Long. 25° 40′; lat. 38° 59′. 50,000 hab. Comm. de grains, cotons, tapis, etc.

AKILI (*Emp. Brit.*), l'une des îles Hébrides dépendantes de l'Écosse. Long. O. 8° 39′; lat. N. 57° 53′.

AKIOURECK (*Turq. asit.*), v. de l'Anatolie, à 10 l. E. q. S. de Kastamouni. Long. E. 32° 35′; lat. N. 40° 38′.

AKISKA. *V.* AKALZIKÉ.

AKKAR ou AKKER (*Asie*), pet. v. de Syrie dans le pachalick, et à 10 l. de Tripoli, 27 N. q. O. de Damas, sur le mont Bargylus. Long. E. 34° 8′; lat. N. 34° 32′.

AKLAT ou ACHLAT (*Turq. asiat.*), v. du Kourdistan, sur la côte N. O. du lac de Van. Long. E. 40° 50′; lat. N. 38° 35′.

AKLIN (*Amér. sept.*), île du golfe du Mexique, à 50 l. N. E. de la pointe or. de l'île de Cuba. Long. occ. 75° 50′; lat. N. 22° 15′.

AKMETSCHED. *V.* SIMFEROPOL.

AKMIM, *Chemnis* (*Afr.*), v. d'Egypte, près de la rive droite du Nil. Manuf. d'étoffes grossières. Couvent de Franciscains. A 81 l. S. q. E. du Caire. Long. 29° 35′; lat. 26° 40′.

AKRIDA. *V.* GIUSTANDIL et OCHRIDA.

AKSA ou AKSHAI (*Russie asiat.*), fl. de la Géorgie, qui se jette dans la mer Caspienne, par le 47° 30′ de long. E., et le 43° 25′ de lat. N.

AKSCHISNKA (*Russie asiat.*), fort. du gouv. d'Irkoutsk, dans la partie or. de la Sibérie, à 25 l. de Doroninskoi, sur la rive droite de l'Onon, et vers les limites de la Chine. Long. E. 110°; lat. N. 50° 3′.

AKSHEHR ou AK-SHIHR, *Antiochia ad Pysidiam* (*Turq. asiat.*), v. de la Caramanie (*Phrygie*), sur le bord mér. d'un lac, à 25 l. O. O. N. de Konieh, 21 E. E. S. d'Asiom-Karahissar, et 70 E. de Smyrne. Comm. de tapis de Perse, de laines, de cires, de gommes, de parfums. Long. E. 29° 18′; lat. N. 38° 26′

AK-SOR. *V.* THÈBES et LUQ-SOR.

AKTALA (*Russie asiat.*), v. de Géorgie, dans la prov. de Karduel, à 25 l. S.

de Teflis. Long. E. 45° 3′ ; lat. N. 41° 20′.

AKTCHERAR (*Turq. asiat.*), vil. d'Anatolie, prov. de Boli, sur la mer Noire, à 7 l. S. O. d'Erekli, 4 N. E. d'Uscubi. Bois de construction.

AKTIRKA (*Russie d'Eur.*), v. du gouv. de Kharkov, dans l'Ukraine. 15,000 hab.

AKTOUBA (*Russie asiat.*), nom d'un bras or. du Volga.

AKUNPORE (*Indes or.*), v. de la Nababie-d'Oude, sur la rive gauche de la Goggrah, à 5 l. E. S. E. de Fyzabad.

AKUSCHAL (*Perse*), v. du Schirvan, dans la pet. île de Sallian, à l'emb. du Kour, dans la mer Caspienne.

ALA (*roy. Lombard-Vénitien*), v. du Trentin, sur l'Adige, à 7 l. N. de Vérone, 8 S. de Trente. 4000 hab. Velours et étoffes de soie. — v. du Japon, dans l'île de Ximo.

ALABAMA (*Amér. sept.*), riv. des Ét.-Un., connue sous le nom de la Mobile. Elle se forme de la Coosa, de la Tallapoosa, de la Tombeckbee, et se jette au golfe du Mexique, dans la baie de la Mobile. Long. O. 90° 20′ ; lat. N. 30° 44′. — (*Amér. sept.*), l'un des Ét.-Un., borné au N. par le Tenessee, au S. O. par la Floride, à l'E. par la Géorgie, au S. par le golfe du Mexique, à l'O. par le Mississipi. St.-Stephen est sa cap. Il a env. 115 l. du N. au S., et 75 de l'E. à l'O. Cette contrée, extrêmement fertile, est arrosée par un grand nombre de riv. Pop. de l'état d'Alabama, 130,000 hab. Villes principales, Mobile, Coudé, Blakely, St.-Etienne ou Stephen. Long. occ. moy. 90° ; lat. N. de 30° à 34° inclusivement.

ALABASTER, ELEUTHERA (*Amér. sept.*), l'une des îles Lucayes, au N. O. de celle de Guanahani, près du gr. banc de Bahama, entre les 24° 40′ et les 26° 30′ de lat. N., et les 74° et 74° 34′ de long. occ.

ALACER-DO-SAL (*Portug.*), v. de l'Estramadure, sur la riv. de Culao, à 15 l. S. E. de Lisbonne, 11 E. de Setuval. Long. occ. 10° 40′ ; lat. 38° 24′. Remarquable par ses salines et ses nattes fines.

ALACRANES (*Amér. sept.*), chaîne de rochers, en face de la côte Nord de la presqu'île d'Yucatan, par les 22° 30′ de lat. N., et entre le 91° 15′ et le 92° 40′ de long. occ.

ALADINES (îles) (*mer des Indes*), groupe d'îles près de la côte occ. du roy. de Siam, archipel de Merghy. Elles s'étendent du 9° 4′ de lat. N. à 9° 42′, et du 94° 20′ de long. E. au 94° 38′.

ALADULIE (l') ou MARASH (*Turq. d'Asie*). Cette prov. est sit. à l'E. de la Caramanie, bornée au S. par le pays de Sham ou la Syrie et la Médit., au N. par le pachalick de Sivas, et à l'E. par le Diarbekir. Villes principales : Adana, Anzarba, Marash, Tarsous, et Malatia. Le peuple est nomade et guerrier, sauvage et toujours armé.

ALAFOENS (*Portug.*), duché de la prov. de Béira, à 4 l. N. de Viseu.

ALAFTARO (*Russie d'Eur.*), v. du gouv. de Finlande, à 11 l. N. N. E. d'Abo. Long. E. 20° 17′ ; lat. N. 61° 38′.

ALAGOA (*Afr.*), v. de l'île de St.-Michel, l'une des Açores, sur sa côte mér. 2500 hab. A 3 l. E. de Ponto del Gado.

ALAGON (*Esp.*), pet. riv. qui traverse le roy. de Léon et l'Estramadure, et se jette dans le Tage au-dessus d'Alcantara. — *Alba Bona* (*Esp.*), v. d'Aragon, au confl. du Xalon et de l'Ebre, à 6 l. O. N. de Saragosse.

ALAGNON (*Fr.*), pet. riv. qui prend sa source dans les hauteurs du Cantal, en Auvergne, et se jette dans l'Allier, entre Issoire et Brioude.

ALAH-DAG (*Turq. asiat.*), vil. de la Caramanie, à 10 l. S. de Konieh, 27 N. O. de Selekhiek.

ALAIGNES, vil. de Fr., dép. de l'Aude (*Languedoc*), c.-l. de cant., arr. et à 2 l. et 1/2 N. O. de *Limoux* ✉, 6 S. O de Carcassonne.

ALAINCOURT, vil. de Fr., dép. de l'Aisne (*Picardie*), à 3 l. de *St.-Quentin* ✉. — autre au dép. de l'Eure (*Normandie*), arr. d'Evreux. — autre au dép. des Ardennes (*Champagne*), à 3 l. de *Réthel* ✉. — autre au dép. de la Meurthe (*Pays Messin*), à 3 l. et 1/2 de *Vic* ✉.

ALAIRAC ou ALAYRAC, vil. de Fr., dép. de l'Aude (*B.-Languedoc*), à 2 l. O. de *Carcassonne* ✉.

ALAIS, *Alesia*, v. de Fr., dép. du Gard (*Languedoc*), sur le Gardon, au pied des Cévennes, c.-l. de sous-préf., just. de p., trib. de 1re inst. et trib. de comm. La v. compte 9906 hab. ; son cant. en a 14,024, son arr. de sous-préf. 71,266, répartis en 9 cant. et 72 comm. ✉ 🖷. Bibliot. publ. Foires, le 17 janvier 3 jours, et le 24 août 8 jours. Manuf. de draps, de cadis, de serges. Fabr. de bas de soie, de rubans, de chapeaux, de cuirs tannés, de verreries, etc. Mine de plomb de Durfort. Forges pour la mine de fer. Fabr. de couperose. Comm. de vins, blés et huiles. Alais est sit. à 10 l. N. O. de Nîmes, et 170 l. S. E. de Paris. Long. E. 1° 44′ ; lat. N. 44° 7′.

ALAIZE, vil. de Fr., dép. du Jura (*Franche-Comté*), à 2 l. de *Salins* ✉.

ALAJARVI ou ALAJERTVI (*Russie d'Eur.*), v. de la prov. et du gouv. de Finlande, sit. à 25 l. E. q. S. de Wasa. Long. E. 21° 50′; lat. N. 63° 2′.

ALAMANAN ou DE LA CONCEPTION (Ile) (*Océan Pacifique*). La 9e des îles Mariannes ou des Larrons. 8 l. de circonférence. Long. occ. 146°; lat. N. 18° 10′.

ALAMEDA (*Amér. sept.*), v. du Mexique, sit. à 21 l. S. O. de Santa-Fé, dans la prov. de Guanaxato.

ALAMERA (*Portug.*), v. de l'Estramadure, à 3 l. N. E. de Levria, et 14 S. de Coimbre.

ALAMOS (*Amér. mér.*), v. du Brésil, dans la Prov. de Gran-Para. Place fortifiée. — *de los Reales* (*Amér. sept.*), v. du Nouv.-Mexique, dans l'intendance de Cinaloa, au S. O. de la Sierra-Madre. Long. O. 108° 8′; lat. N. 26° 42′. Mines d'argent en exploitation.

ALAN, vil. de Fr., dép. de la H.-Garonne (*Comminge*), à 2 l. N. de St.-Martory, arr. de St.-Gaudens, 2 l. de *Martres* ✉. — (*Angl.*), riv. de la prov. de Cornouailles qui se jette dans la mer près de Padstow. Long. O. 8° 40′; lat. N. 50° 38′. — ou ALAND, ou plutot UCHT (*Prusse*), riv. de la rég. de Magdebourg. Elle se jette dans l'Elbe, auprès de Schnackenbourg.

ALAND (*Emp. russe*), île sit. dans la mer Baltique, à l'entrée du golfe de Bothnie, entre la Finlande et l'Uplande. Elle a 8 l. de l'E. à l'O., et autant du N. au S. Carrières de pierres à chaux, belles forêts qui fournissent des bois de charpente, chevaux estimés pour l'attelage. Comm. de poissons, charbons, chaux, fromages, beurres. 12,000 hab. Long. E. 17° 30′; lat. N. 60° 18′.

ALANDRA ou ALHANDRA (*Portug.*), pet. v. sit. sur le Tage, à 5 l. N. E. de Lisbonne, dans l'Estramadure. Long. O. 11° 20′; lat. N. 38° 55′.

ALANGUER ou ALANQUER (*Portug.*), v. de l'Estramadure, à 10 l. N. q. E. de Lisbonne, 8 S. O. de Santarem.

ALANIEH (*Turq. asiat.*), pet. v. de la Caramanie, avec p. sur la Médit., à 19 l. S. E. de Satalie, 22 O. d'Antiochette, 45 S. O. de Konieh. Long. E. 29° 15′; lat. N. 36° 30′.

ALAPUEF ou ALAPAIEV (*Russie asiat.*), v. du gouv. de Perm, en Sibérie, et c.-l. de cercle. 1000 hab. A 33 l. N. N. E. d'Ekaterinenbourg.

ALARA ou ALERA (*Esp.*), v. de l'île de Majorque, à 3 l. N. E. de Palma. 2500 hab. Loug. E. 0° 25′; lat. N. 39° 50′. — (*Turq. asiat.*), riv. de la Caramanie qui se jette dans la Médit., à 3 l. O. d'Alanieh. — (*Amér. mér.*), riv. de la Colombie qui arrose la province d'Antioquia et se jette dans la Cauca.

ALARCON, *Ilarco* ou *Lacuris* (*Esp.*), pet. v. de la Castille nouv., sur un rocher, rive gauche de Xucar, à 10 l. S. de Cuenca, et 40 S. E. de Madrid. Long. O. 4° 17′; lat. N. 39° 38′.

ALAS (*mer des Indes*), v. sur la côte occ. de l'île de Sumatra, à l'entrée du détroit de la Sonde. Long. E. 100° 10′; lat. N. 4° 15′.

ALASKA ou ALASCHTKA (*Amériq. sept.*), péninsule occ. de l'Amér. du Nord, en face des îles Aleutiennes. Etabl. russes pour la chasse des loutres et le comm. des fourrures. Elle est sit. par 165° 7′ de long. occ., et 54° 35′ de lat. N.

ALASSAC, vil. de Fr., dép. de la Corrèze (*Limousin*), sur la Vezère, arr. et à 3 l. N. N. O. de Brives, 5 O. de *Tulle* ✉.

ALASSIO (*Ét. sardes*), v. du duché de Gènes. Comm. de thons, de fromages, de vins, de cuirs tannés, de vermicelles, de toiles et de blé. Sit. dans une bonne rade, sur la Médit., à 2 pet. l. S. O. d'Albinga, et 4 l. N. E. de Port-Maurice. 7000 hab. Chantiers de construction.

ALASS' STRAIT (*mer des Indes*), détroit d'Alass qui sépare les îles de Lombock et de Sumbawa ou Cumbawa. Sa longueur est de 18 l.; sa largeur de 5 à 6. Long. E. 112° 35′; lat. S. 8° 32′.

ALATA (*Afr.*), vil. considérable d'Abissinie, à 12 l. S. de Gondar, et près de la source de l'un des affluens du Nil. Cataracte de 13 mètres, ou environ 40 pieds.

ALATAMAHA. *V.* ALTAMAHA.

ALATOF (*Russie asiat.*), chaîne de mont. de la Tartarie, depuis les sources du Jaïk, jusqu'à son emb. dans la mer Caspienne.

ALATRI, *Alterium* (*Italie, Ét. de l'Eglise*), v. de la délégation de Rome sur une colline; év.; 4500 hab. A 17 l. E. de Rome, 10 E. de Velletri, 3 N. de Frosinone. Long. E. 10° 59′; lat. 41° 44′.

ALATYR ou ALATYRSKOI (*Russie d'Eur.*), c.-l. du cercle de son nom, gouv. de Simbirsk, à l'emb. de la riv. d'Alatyr. 1400 hab. A 44 l. S. O. de Kasan, 35 N. O. de Simbirsk. Long. E. 43° 54′; lat. N. 64° 42′.

ALAUSI (*Amér. mér.*), prov. de la nouv. Grenade, actuellement la Colombie, bornée au N. par la prov. de Rio-Bamba, au S. par celle de Cuenca, à l'E. par la peuplade des Macas ou Sévilla del Oro, à l'O. par le golfe de Guayaquil. Grains et fruits, troupeaux, trafic de cuirs,

de taureaux sauvages. — cap. de la prov. Fabr. de draps de coton, tissus et indigos. Long. O. 80° 48′; lat. S. 2° 5′. — riv. qui se jette dans le golfe de Guayaquil, en face de l'île de Puña.

ALAUT, ALUT ou OLT (*Turq. d'Eur.*), riv. qui prend sa source en Transylvanie, traverse la Valachie, et se jette dans le Danube à Nicopoli, par une long. E. de 21° 54′, et une lat. N. de 43° 45′.

ALAVA ou ALABA (*Esp.*), prov. de la Biscaye au N. de l'Ebre, faisant partie de l'anc. Cantabrie, et l'une des trois *Merindades*. 10 l. de long sur 6 de large; bornée au S. O. par la vieille Castille, au N par le Guipuscoa, à l'E. par la Navare. Vittoria, cap. Pays montueux, mines de fer et d'acier. La prov. a 70,000 hab. Fromens et vins. Principales v., Vittoria, Salvatierra, Trevigno, Mendoça, Ayala et la Guardia.

ALAVO (*Russie d'Eur.*), v. de Finlande, à 24 l. S. E. de Wasa, sur le golfe de Bothnie. Long. E. 21° 5′; lat. N. 62° 34′.

ALAYOR ou ALEYOR (*Esp.*), v. de l'île de Minorque, et c.-l. de distr., à 4 l. E. de Port-Mahon. Long. E. 1° 48′; lat. N. 40°.

ALAYRAC, vil. du dép. de l'Aude (*Languedoc*), à 2 l. de Carcassonne, 1/2 l. d'*Espalion* ✉.

ALAWAY (*Angl.*), vil. de l'Écosse mér. dans le Fifeshire, à l'emb. du Tay, et à 7 l. O d'Edinbourg.

ALBACENA (*Italie, Ét. de l'Église*), v. de la délégation d'Ancône, à 9 l. N. O. de Tolentino.

ALBACETTE, *Cetida* (*Esp.*), v. de la prov. et à 22 l. N. O. de Murcie, 3 N. O. de Chinchilla. Fabr. de coutellerie, huile, safran, blés, vins; exportation de bétail. 8000 hab. Long. occ. 4° 8′; lat. N. 39°.

ALBACK (*Turq. asiat.*), v. du Kourdistan, à 18 l. S. S. E. de Van, et à 38 l. S. O. de Tauris. Long. E. 42° 40′; lat. N. 37° 28′.

ALBAN (St.-), v. de Fr., dép. de la Lozère (*B.-Languedoc*), à 6 l. N. N. E. de Marvejols, 11 N. N. O. de Mende. — vil. au dép. du Tarn (*Languedoc*), c.-l. de cant., arr. et à 6 l. E. S. d'Alby. Terr. abondant en mines. — vil. du dép. de la Loire (*Forez*). Eaux minér. A 2 l. de Roanne. — vil. du dép. de l'Ain (*Bugey*), arr. et à 3 l. S. O. de Nantua. *V.* ALBENS. — vil. des États sardes (*Savoie*). Mines de fer. 1000 hab. A 3 l. O. de Chambéry, près d'un lac.

ALBANIE (l') (*Grèce*), prov. bornée au N. par la Dalmatie, le Montenegro, la Servie et la Bosnie; à l'E. par la Macédoine et la Thessalie; au S. par la Livadie et le Péloponèse; à l'O. par le golfe Adriatique, le canal d'Otrante et la mer Ionienne. Ses distr. principaux sont, la Canina, la Chimera, l'Arta et la Carnia (jadis la Chaonie), la Thesprotie, l'Athamanie, la Molosside, la Taulantie, l'Amphilochie, et l'Acarnanie. Ses riv. sont: la Boyana, le Drin, le Matis, la Lisana, le Scombi, le Beratino ou l'Ergent, la Voïoussa, la Pistritza, le Calamas, l'Acheron ou le Glychis, le Loroux, l'Arta, et l'Aspro-Potamos ou Achelous. Les v. les plus considérables de l'Albanie sont: Antivari, Drivasto, Iskodar, Janina, Dulcigno, Alessio, Durazzo, Elbassan, Berat, Avlone, Argyro-Castron, Delvino, Parga, Arta, Prevesa, Vonitza, Vrachori. Les Albanais, forts, courageux, infatigables, sont dignes de voir le jour de la régénération. Le sol de l'Albanie produit des vins, des huiles, des blés, des cotons, du lin, du miel. Pop. totale 800,000 ames, Albanais, Turcs, Monténégrins, Souliotes. L'Albanie compte 100 l. dans sa plus grande longueur du N. au S. E. Sa long. E. est de 16° 18′ à 19° 40′; sa lat. N. de 39° à 43° 30′.

ALBANO (*Italie*), v. épisc. des États de l'Église, sur un lac, à 3 l. et 1/2 N. O. de Velletri, 5 S. E. de Rome. Long. 10° 12′; lat. 41° 43′ 50″. Bons vins; mausolée ruiné, nommé le Tombeau des Horaces et des Curiaces. Le lac d'Albano est le cratère d'un volcan éteint. Il a 2 à 3 l. de tour. — v. de la Basilicate (*roy. de Naples*), à 6 l. S. d'Acerenza. — v. du roy. Lombardo-Vénitien, à 2 l. E. de Bergame. — v. de la prov. d'Otrante (*roy. de Naples*), à 2 l. N. O. d'Ostuni.

ALBANOPOLI (*Turq. d'Eur.*), v. de l'Albanie, sur le Drin, à 18 l. S. E. d'Alessio. Long. 18° 20′; lat. 31° 48′.

ALBANS-LÈS-ALAIS (St.-), vil. de Fr., dép. du Gard (*Languedoc*), arr. et à 1 l. N. N. E. d'*Alais* ✉.

ALBANS (St.-), *Verulanium* (*Angl.*), au comté et à 5 l. O. S. d'Herford, 7 N. N. O. de Londres. Long. occ. 2° 32′; lat. 51° 45′. 3700 hab. Deux députés au parlement. — b. en Amér., état de Vermont, sur le bord or. du lac Champlain, à 27 l. O. N. de New-Bury, 8 N. E. de Platsbourg.

ALBANY (*Amér. sept., Ét.-Un.*), comté de la prov. de New-York, borné au S. par celui de Greene, au N. par ceux de Schenectady et de Saratoga, à l'O. par celui de Schohari, à l'E. par le comté d'Hudson. 36,000 hab. Sol varié et pro-

ductif. Albany, autrefois Orange, est sa cap., sit. sur le bord occ. de la riv. d'Hudson; bien bâtie; comm. considérable; entrepôt de tout le Canada et des lacs; siége des conférences des chefs indiens avec les Anglo-Américains; c.-l de l'état de New-York. 6000 hab. Comm. de draps, fusils, haches, couteaux, chaudrons, poudre, chemises, etc. On en retire des pelleteries. A 52 l. de New-York, 64 O. de Boston, 80 N. N. E. de Philadelphie. Long. occ. 75° 39′ 1″; lat. 42° 43′ 6″. — riv. considérable du Canada, qui se jette dans la baie de St.-James, après avoir coulé de l'O. à l'E. par 83° 55′ de long. O., et 51° 30′ de lat. N. — fort du Canada, vers l'emb. de la riv. d'Albany, sur la baie de St.-James. Long. O. 83° 30′; lat. 51° 45′.

ALBARASIN ou ALBARACIN, *Lobetum* (*Esp.*), v. forte de l'Aragon, sur le bord occ. du Guadalaviar, près des front. de la nouv. Castille, év. suffragant de la métropole de Sarragosse. Environs fertiles; laines estimées. 2000 ames. Long. O. 3° 38′; lat. N. 40° 33′. A 45 l. E. N. E. de Madrid, 8 O. de Teruel, 22 S. O. de Sarragosse.

ALBARICOQUES (*Antilles*), cap de la côte N. d'Haïti. Long. O. 73° 20′; lat. N. 19° 42′.

ALBAROUX, gros vil. de Fr., dép. de Vaucluse (*Comtat venaissin*). Pop. 800 ames.

ALBARREGAS (*Amér. mér.*), riv. du Cundinarmarca, l'une des divisions de la Colombie. Elle se jette dans le lac de Maracaïbo.

ALBARRO (*Ét. sardes*), vil. du duché de Gènes, servant de faubourg à cette v.

ALBAS, vil. de Fr., dép. du Lot (*Quercy*), à 4 l. O. de Cahors, 1 de *Castelfranc* ✉. — autre au dép. de l'Aude (*Languedoc*), à 6 l. de *Narbonne* ✉.

ALBASANO ou ALBASAN (*Turquie d'Eur.*), v. de l'Albanie, pachalik de Scutari, sur le bord du Scombi, à 15 l. E. S. E. de Durazzo. Lat. N. 41° 12′; long. E. 17° 45′.

ALBASINSKOI (*Russie asiat.*), v. de la gr. Tartarie, sur la route de Moskow à la Chine, vers les 121° 40′ de long., et les 53° 16′ de lat.

ALBATROS (Ile des), pet. île inhabitée de la mer du Sud, sit. dans les parages et au N. de l'île Van-Diemen. Elle gît par les 147° 22′ de long. E., et 40° 25′ de lat. S. — cap de la Nouv.-Zélande. Long E. 179°; lat. S. 38° 41′.

ALBAY (*Ind. or.*), v. de la côte or. de l'île de Luçon, l'une des Philippines. Long. E. 120° 25′; lat. N. 13° 14′. — mont. volcanique de la même île.

ALBE, vil. de Fr., dép. de l'Ardèche (*Vivarais*), et à 4 l. N. O. de *Viviers* ✉. — (*Et. anglais d'Allem.*), riv. du Han., princip. de Lunébourg. Elle se jette dans l'Aller. — ALBA (*Et. sardes*), v. du Piém., sur la rive droite du Tanaro, à 4 l. S. O. d'Asti, 6 E. de Turin. Long. E. 5° 26′; lat. N. 44° 40′. 10,000 hab., v. épiscopale. — vil. en Esp., près de Salva-Tierra, dans la Biscaye. — autre dans l'Abruzze ultér., au roy. de Naples, à 6 l. d'Aquila.

ALBE-JULIE. *V.* WEISSEMBOURG.

ALBEGNA, *Albania* (*Italie*), riv. de Toscane qui se jette dans le golfe de Telamone, entre cette v. et Orbitello. Long. E. 8° 47′; lat. N. 42° 34′.

ALBEKIRK (*Pays-Bas*), v. de la West-Frise, en Holl., sur le Zuyderzée, à 4 l. de Médenblick, 12 N. q. O. d'Amsterdam.

ALBEMARLE (*Amér. sept., Ét.-Un.*), comté de la prov. de Virginie, sit. entre les mont. Bleues et la mer; borné par la Caroline du Nord au S. et à l'O. Pop. du distr. 140,000 hab. Long. occ. moy. 81°; lat. N. 36° 18′. — (*Océan pacifique mér.*), île de l'archipel de Gallapagos, sit. sous l'équateur, à 85 l. O. du Pérou. Tortues, poissons, oiseaux sauvages. Long. occ 93° 50′ 15″; lat. N. 0° 2′.

ALBEN (*Emp. d'Autr.*), mont. et vil. de Carniole, au cercle d'Adelsberg, à 7 l. S. O. de Laybach, 10 N. O. de Trieste. Long. E. 12°; lat. N. 45° 49′. On l'appelle aussi *Monte-del-Carso*. Mines de mercure.

ALBENDORF (*Prusse*), v. de Silésie; rég. de Breslau. 800 hab.

ALBENGA (*Ét. sardes*), v. anc. et forte de l'Italie, au duché de Gènes, et à l'O. de cette v. sur les côtes de la Médit. Bon port, comm. avantageux; év. suffragant de Gènes. A 5 l. N. E. de Port-Maurice ou d'Oneille, 8 S. O. de Savone. Long. E. 6°; lat. N. 44° 4′.

ALBENQ (l'). *V.* LALBENQUE.

ALBERONE (*roy. de Naples*), v. de la Capitanate, à 5 l. S. S. E. de la Vulturara, 2 l. de Caltelluccio. Long. E. 12° 46′; lat. N. 41° 16′.

ALBERSTROFF. *V.* ALBESTROFF.

ALBERT ou ANCRE, *Ancora*, pet. v. de Fr. ✉, dép. de la Somme (*Picardie*), sur la riv. de Miraumont, c.-l. de cant., arr. et à 6 l. N. O. de Péronne, 6 E. N. d'Amiens, 36 N. q. E. de Paris. Long. 0° 18′; lat. 49° 59′. 2000 ames. Trois foires, l'une de 2 jours, le 8 octobre; les autres d'un jour, les 24 février et 25 juin. Comm. de blé et bestiaux; fabr. d'étoffes de fil et

de laine, papeteries, blanchisseries, tissus de coton, tanneries, etc. — vil. au dép. des Pyrénées-Orient. (*Roussillon*), dans le cant. d'*Argelès* ✉.

ALBERTAM (*Emp. d'Autr.*), pet. v. de Bohème, front. de la Saxe, connue par ses fromages de chèvre.

ALBERTON ou AL-BARETON, *Paræ-tonium* (*Afr.*), v. d'Égypte, avec p. sur la Médit., à 50 l. ou 5 journées O. d'Alexandrie, dans la Libye-Maritime, à l'E. du désert de Barca. Long. E. 24° 55′; lat. N. 31° 12½.

ALBESTROFF, vil. de Fr., dép. de la Meurthe (*Pays Messin*), c.-l. de cant., arr. et à 5 l. N. O. de *Château-Salins* ✉.

ALBI (*Fr.*). *V.* ALBY.

ALBI, *Alba Marsorum* (*roy. de Naples*), v. de l'Abruzze ultér., à 2 l. O. de Celano, 3 l. et 1/2 E. de Tagliacozzo. Long. E. 11° 2′; lat. N. 42° 4′.

ALBIAC, nom de 4 vil. de Fr., le 1er au dép. du Lot (*Quercy*), à 7 N. O. de Figeac. — Le 2e au dép. de la H.-Garonne (*Languedoc*), à 5 l. E. de Toulouse. — le 3e et le 4e dans l'arr. de Rodez, dép. de l'Aveyron (*Rouergue*); l'un s'appelle *Albiac-del-Conte*, l'autre *Albiac-des-Montagnes*.

ALBIDONA (*roy. de Naples*), vil. de la Calabre citér., à 2 l. O. de la mer, 2 N. O. de Trebisaccia.

ALBIE (*Ét. sardes*), vil. de Savoie, à 3 l. S. O. d'Annecy, sur la riv. de Seran.

ALBIÈRES, vil. de Fr., dép. de l'Aude (*Languedoc*), à 4 l. de *Limoux* ✉.

ALBIGNAC, vil. de Fr., dép. de la Corrèze (*Limousin*), à 2 l. de *Brives* ✉.

ALBIGNY, vil. de Fr., dép. du Rhône (*Lyonnais*), près de la Saône, à 3 l. N. de Lyon, 2 S. O. de *Neuville* ✉.

ALBIN ou AUBIN, pet. v. de Fr., dép. de l'Aveyron (*Rouergue*), c.-l. de cant., arr. et à 6 l. N. E. de Villefranche, 7 N. O. de Rhodez. Long. occ. 0° 11′; lat. 44° 33′. *Rignac* ✉.

ALBION (Nouvelle) (*Amér. sept.*), immense contrée de la côte N. O. au N. de la Nouv.-Californie, entre les 33 et 48° de lat. N., et sous le 125e de long. occ. Les chefs se nomment *Tahi*, et prétendent avoir des relations avec des dieux ou des génies, ou même avec le soleil. Les loups, les ours, sont communs dans les mont. On chasse des loutres sur les côtes.

ALBIS, *Albius*, *Albisus* (*Confédération suisse*), chaîne de mont. qui commence à Einsidlen, et s'étend entre le lac de Zurich et celui de Zug. — pet. v. sit. à 1 l. et 1/2 au S. O. de Zurich.

ALBIZOLA (*États sardes*), vil. du Piém., à 1 l. et 1/2 E. q. N. de Savonne.

ALBLAS (*Pays-Bas*), vil. de la Holl. mér., sit. à 3 l. et 1/2 E. q. S. de Rotterdam.

ALBLASSERDAM (*Pays-Bas*), vil. de la Holl. mér. 1400 hab. A 1 l. au-dessous de Dordrecht.

ALBOLOTE (*Esp.*), vil. du roy. de Grenade, sit. à 3 l. N. de cette ville.

ALBON (St.-Romain-d'), *Castrum Albonis*, gros vil. de Fr., dép. de la Drôme (*Dauphiné*), arr. et à 8 l. N. de Valence, 2 N. E. de *St.-Valier* ✉.

ALBONA (*roy. Lombard-Vénitien*), v. de l'Istrie vénitienne, sur le golfe de Carnero, à 3 l. N. q. E. de Pola, dans le cercle de Trieste, à 2 l. et 1/2 de l'emb. de l'Arsia, à 6 l. E. de Rovigno. Long. E. 11° 53′; lat. N. 45° 14′.

ALBOR ou ALVOR (*Portug.*), pet. v. de l'anc. roy. des Algarves, côte mér., à 1 l. E. de Lagos. Château fort. Long. O. 11°; lat. N. 37° 8′.

ALBORAN, *Erroris insula* (*Afr.*), pet. île de la Médit., près la côte du roy. de Fez en Barbarie, vis à vis Mélille, et à 8 l. N. du cap des Tres Forcas, au S. q. O. du cap de Gate. Long. O. 5° 10′; lat. N. 35° 57′. On n'y voit que quelques hameaux de pêcheurs.

ALBOROUGH (*Angl.*), nom de 2 pet. v., l'une dans le Yorkshire, et l'autre dans la prov. de Suffolk. Celle-ci envoie un député au parl. *V.* ALDBOROUGH.

ALBOURG. *V.* ALBORG.

ALBOURN (*Angl.*), v. du Wiltshire, à 3 l. et 1/2 S. de Marlborough, et 25 E. de Londres. Long. O. 4° 6′; lat. N. 51° 21′. 1700 hab.

ALBRECHT (*Prusse*), v. de la rég. de Marienwerder, à 7 l. E. de cette v., et 14 S. O. de Dantzick.

ALBREDA (*Afr.*), comptoir français du Sénégal, roy. de Barra, à l'emb. de la Gambie. Trafic de poudre d'or, de cire, et d'ivoire ou morfil. La v. nègre compte 8000 hab. Long. occ. 18° 35′; lat. N. 12° 58′.

ALBRET ou LABRIT, *Leporetum*, v. de Fr., dép. des Landes (*Gascogne*), c.-l. de cant., arr. et à 5 l. N. de *Mont-de-Marsan* ✉, sur la riv. de Lestrigon. Long. occ. 2° 50′; lat. N. 44° 8′. Terr. peu fertile et couvert de landes. — (l'), vil. de Fr., dép. du Pas-de-Calais (*Artois*), à 7 l. S. O. d'*Arras* ✉.

ALBUFEIRA, *Balsa* (*Portug.*), pet. place de l'Algarve, au fond d'un petit golfe, près la riv. de Quarteira, à 5 l. O. de Faro, 11 E. de Lagos. Long. O. 10° 35′; lat. N. 37° 4′. 2000 hab.

ALBUFERA (*Esp.*), gr. étang, à 3 l. S. de Valence, sur les côtes de la Médit., par 2° 25′ de long. O., et 39° 21′ de lat. N. Il a donné son nom à un maréchal de France.

ALBUQUERQUE (*Esp.*), place forte de l'Estramadoure au roy. de Læon, à 7 l. N. de Badajoz, 10 E. E. S. de Portalègre. Long. occ. 8° 52′; lat. N. 39° 3′. 6000 hab. Comm. de laines et de draperies. — autre dans l'Amér. sept. au Nouv.-Mexique, sur les bords du Rio del Norto.

ALBUSÈME. *V.* ALBORAN.

ALBUSSAC, vil. de Fr., dép. de la Corrèze (*Limousin*), à 4 l. S. E. de Tulle, 2 d'*Argentac* ✉.

ALBY (*Albiga*), v. de Fr., dép. du Tarn (*H.-Languedoc*), c.-l. de préf., arch., trib. de 1re inst. et de comm., bourse, chambre de manuf. ✉ ⚖. 11,000 hab. A 169 l. S. de Paris, 13 S. O. de Rhodez, 14 N. q. E. de Toulon. Long. occ. 0° 11′ 42″; lat. N. 43° 55′ 36″. Blés, vins, prunes, pastel, safran, bêtes à laine. Manuf. de toiles, molletons, couvertures de laine, papeteries, comm. de cires et de bougies. Foires, le 4e mercredi de carême, 2 jours; le 15 mai, 3 jours; le 5 septembre, 4 jours. Patrie du cardinal de Bernis, de Pierre Gilles, de Michel le Clerc, de Claude Boyer, de l'académie française, et de La Peyrouse.

ALCA, *Talga* (*Perse*), pet. île de la mer Caspienne, sur les côtes du Ghilan, à l'emb. du Kour, à 30 l. S. q. E. de Bakou.

ALCAÇAR DE GUETE (*Esp.*), vil. de la Nouv.-Castille, à 7 l. N. E. de Cuença. — DE SAN-JUAN, dans la même prov., à 16 l. S. E. de Tolède. — QUIVER ou D'ABDULQUERIM, ou AL-CAZR-EL-KEBIR, *le Grand-Palais* (*Afr.*), v. du roy. de Fez, à 5 l. E. de Larrache ou l'Arraïs, célèbre par la bataille de 1578 livrée par Sébastien, roi de Portugal. Long. O. 8° 40′; lat. N. 35° 10′. — ZEQUER ou CAZR-EZ-ZAGUER, *le Petit-Palais* (*Afr.*), pet. v. dans la prov. d'Azgar, roy. de Fez, vis à vis Tariffa, entre Ceuta et Tanger. Long. O. 8° 10′; lat. N. 35° 51′.

ALCACER-DO-SAL. *V.* ALACER.

ALCALA (*Esp.*), vil. sur les confins du roy. de Valence, 11 l. E. de Cuença. — autre à 6 l. S. E. de Cuença. — DE GISBERT ou XIBERT (*Esp.*), pet. v. près de la mer, roy. de Valence, à 18 l. N. q. E. de Valence, 3 S. O. de Péniscola. Long. O. 2° 3′; lat. N. 40° 13′. 3600 hab. — DE GUADAÏRA, *Hienipa* (*Esp.*), pet. v. de l'Andalousie, sur la Guadaïra, à 4 l. S. E. de Séville. Long. occ. 8° 14′; lat. N. 37° 18′. — DE HENARÈS, *Complutum* (*Esp.*), gr. v. de la Nouv.-Castille, célèbre par son université. Patrie d'Antonio de Solis, Miguel Cervantès Saavedra. 5000 hab. Fabr. de cuirs corroyés. Sur la riv. de Hénarès, à 6 l. E. N. de Madrid, 7 O. S. de Guadalaxara. Long. occ. 5° 36′; lat. N. 40° 34′. Terr. bien cultivé. — DE LOS GAZULES (*Esp.*), v. de la prov. d'Andalousie, à 3 l. S. E. de Medina-Sidonia. — DEL RIO, *Italica* (*Esp.*), vil. sur la rive occ. de Guadalquivir, à 3 l. N. de Séville. — LA RÉAL (*Esp.*), pet. v. de l'Andalousie, prov. et à 8 l. S. O. de Jaen, 10 N. O. de Grenade. Long. occ. 5° 50′; lat. 37° 37′ 3″. Fertile en vins et en fruits. 9000 hab.

ALCANDETTE ou ALCAUDETE (*Espagne*), vil. de la prov. de Jaen, dans l'Andalousie, à 8 l. S. de cette v., 14 S. E. de Cordoue. Tous les édifices y sont en marbre noir. Long. O. 6° 29′; lat. N. 36° 41′.

ALCANITZ, *Alcanitium* (*Esp.*), pet. v. de l'Aragon sur la Guadalupe, à 19 l. S. E. de Saragosse, 13 N. O. de Tortose. Ouvrages curieux des Maures. Aqueduc important. Long. occ. 2° 26′; lat. N. 41° 6′.

ALCANIZAS (*Esp.*), vil. du roy. de Léon, dans l'Estramadoure, à 10 l. O. de Zamora, 7 l. E. q. S. de Bragance. Long. E. 8° 20′; lat. N. 41° 35′.

ALCANTARA, *Norba Cæsarea* (*Esp.*), v. de la prov. d'Estramadoure. Pont magnifique sur le Tage, construit par Trajan. A 20 l. N. de Badajoz, 64 S. O. de Madrid. Long. occ. 8° 45′; lat. 39° 25′. 4000 hab. Restes d'antiquités très curieux. — (*Amér. mér.*), v. commerçante de la prov. de Maranham au Brésil, sur la baie de St.-Marc, vis-à-vis l'île de Maranham. Long. O. 47° 35′; lat. S. 2° 40′. — ou ALHANDRA (*Portug.*), v. de l'Estramadoure, sur le Tage, à 5 l. N. E. de Lisbonne. Palais royal, belles maisons, jardins superbes.

ALCANTARILLA (*Esp.*), vil. du roy. de Murcie, à 2 l. S. de cette v. — autre, prov. de Séville, près du Guadalquivir. Pont de construction romaine. A 6 l. S. de Séville. — autre, en Portugal, roy. d'Algarve, à 6 l. E. de Villanova de Portimao.

ALCARAZ (*Esp.*), pet. v. de la Nouv.-Castille, prov. de la Manche, sur la Guadarmena, à 25 l. E. de Ciudad-Réal, 45 S. E. de Madrid. Long. occ. 4° 37′; lat. 38° 50′. — vil. de la Catalogne, à 2 l. de Lérida.

ALCESTER (*Angl.*), pet. v. manuf. du comté de Warwick, au confl. de l'Aln

et l'Arrow. 2000 hab. Fabr. d'aiguilles et d'épingles. A 40 l. N. O. de Londres.

ALCIAT (îles d'), ou ILES DE CLARKE, placées vers les 64° de lat. sept., à l'entrée du détroit qui sépare la Sibérie du continent de l'Amér. sept. *V.* RENARDS (ILES AUX).

ALCISKA (*Russie asiat.*), v. de Sibérie, dans le désert de Barbara, vers les 77° de long. E., et les 52° 30′ de lat. N.

ALCKEN (*Prusse*), pet. v. de la rég. de Coblentz, sur la Moselle, à 3 l. S. O. de Coblentz.

ALCMAER. *V.* ALKMAAR.

ALCOBAZA ou ALCOBAÇA, *Eburobritium* (*Portug.*), vil. de l'Estramadoure, à 7 l. et 1/2 S. O. de Leiria, 21 N. q. E. de Lisbonne. Abb. de l'ordre de Cîteaux. Fabr. de toiles, batistes, et tissus de coton.

ALCOHETE (*Portug.*), pet. v. de l'Estramadoure, en face de Lisbonne, sur la rive gauche du Tage. Château fort, maisons de plaisance.

ALCOLEA (*Esp.*), pet. v. d'Aragon sur la Cinca, à 6 l. S. de Balbastro. — autre dans la Castille-Nouv., à 10 l. N. E. de Madrid. — autre dans l'Andalousie, près du Guadalquivir, à 5 l. S. E. de Séville, et 3 au N. de Carmona. — autre dans la Manche, à 4 l. O. S. de Ciudad-Réal, 37 S. de Madrid.

ALCORA (*Esp.*), vil. du roy. de Valence, à 2 l. N. de cette v., près de la mer, sur la Mijarez. Manuf. de carreaux de faïence peints : on les réunit pour former des tableaux. Il en existe d'un grand prix.

ALCORIZA (*Esp.*), vil. de l'Aragon, à 12 l. S. O. de Mequinença, et 14 O. de Tortose.

ALCOUCETE (*Portug.*), fort. de la prov. d'Alen-Tejo, sur le Tage, à 2 l. E. de Lisbonne.

ALCOUTIN ou ALCOYTIN (*Portug.*), place forte de l'Algarve, vis-à-vis St.-Lucar, à 30 l. E. N. de Lagos, 45 S. E. de Lisbonne, et 8 N. N. E. de Tavira. Long. occ. 9° 48′; lat. 37° 27′.

ALCOY (*Esp.*), v. du roy. de Valence, dans le val de Bayte, sur la riv. de son nom, à 18 l. S. de Valence, 9 N. d'Alicante, 3 N. de Xixona. Long. occ. 2° 45′; lat. N. 38° 50′. 10,000 hab. Mines de fer, manuf. de draps, fabr. de savon, papet.

ALCUDIA (*Esp.*), v. de l'île de Majorque, sur la côte N. E., à 1 l. de Puglienza, et 7 à l'E. de Majorque, avec un pet. p. Long. E. 0° 40′; lat. N. 39° 50′.

ALDABRA (*Afr.*), île entre la côte de Zanguebar et l'île de Madagascar, au N. E. des îles de Comore.

ALDAN (*Russie asiat.*), riv. de la Tartarie. Elle prend sa source par une long. E. de 122° 40′, et une lat. N. de 55° 50′. Son cours va du S. O. au N. E. jusqu'au 63e deg. de lat. N., d'où elle se dirige vers le N. N. O., et se confond avec la Lena, par une long. E. de 126° et une lat. N. de 63° 25′, à 36 l. N. d'Iakoutsk.

ALDBOROUGH, *Isurium* (*Angl.*), pet. v. marit. du comté de Suffolk, sur la côte or., et à 36 l. N. E. de Londres. 1200 hab. Long. occ. 0° 40′; lat. N. 62° 12′. — établ. au Canada (*Amér. sept.*), au comté de Suffolk, entre le lac Erié et la Tamise. — (*Angl.*), vil. sur la riv. d'Ouse au comté d'York, à 55 l. N. E. de Londres. 2 députés au parlement. *Bourg pourri.*

ALDBY (*Angl.*), vil. sit. dans le Yorkshire, entre York et Hull, sur la riv. de Derbent.

ALDEA DE ARAGUIRIA (*Amér. mér.*), pet. v. du Brésil sur la riv. des Tocantins, prov. de Goyas. Long. O. 52° 6′; lat. S. 10° 20′. — DE CARAJAIS (*Amér. mér.*), établ. du Brésil sit. sur le Rio Negro, à 70 l. O. du fort de Rio Negro. Long. O. 66° 58′; lat. S. 2° 22′. — DE CURUA UASU (*Amér. mér.*), vil. du Brésil, prov. de Goyas, sur le Rio Sono. Long. O. 51° 12′; lat. S. 12° 10′. — DEL MORE (*Indes or.*), v. marit. de l'île de Ceylan, côte or., prov. de Basecalo. — DEL MURO (*Esp.*), vil. de la Castille-Vieille, front. de l'Aragon, à l'E. de Soria, et au S. O. de Taragona. — DEL RIO (*Esp.*), vil. de la prov. de Cordoue, au N. du Guadalquivir, entre Cordoue et Anduxar. — DE SAHANTE DE CUA (*Amér. mér.*), vil. du Brésil, prov. de Goyas, sur la riv. Araguaya. Long. O. 54° 20′; lat. S. 12°. — DE TAPUYAS (*Amér. mér.*), vil. du Brésil sur le Rio Verde, près de son emb. dans le fl. St.-François. Long. O. 46° 31′; lat. S. 15° 10′. — DO PANUCO (*Amér. mér.*), établ. du Brésil, prov. de Goyas, sur la riv. dos Maguez. Long. O. 53° 30′; lat. S. 12° 50′. — DOS INDIOS (*Amér. mér.*), vil. du Brésil, prov. d'Ilheos, et à 4 l. au S. de cette ville. — GALLEGA (*Portug.*), pet. v. de l'Estramadoure, à 3 l. et 1/2 S. E. de Lisbonne, dans une île du Tage. (*Aldea* signifie proprement village, habitation.)

ALDEKERCK (*Prusse*), vil. commerçant près de Clèves. 700 hab. Fabr. de soieries communes, bas, rubans, etc.

ALDENAHR (*Prusse*), vil. de la rég.

de Coblentz, sur la riv. d'Ahr, à 6 l. S. O. de Bonn, 12 O. N. de Coblentz. 800 hab.

ALDENBOURG (*Allem.*), v. du duché d'Anhalt-Bernbourg, à 2 l. de cette v., et à 10 l. O. de Magdebourg.

ALDENHOVEN (*Prusse*), vil. du duché, et à 2 l. S. O. de Juliers, sur la riv. de Dente.

ALDERHOLM (*Suède*), pet. île sur le bord occ. du golfe de Bothnie, dans le Nortland, formée par la riv. de Gèfle. Long. E. 15° 3′; lat. N. 60° 39′. A 34 l. N. de Stockholm.

ALDERNEY ou AURIGNY, *Riduna* (*Angl.*), pet. île de la Manche, séparée du continent de la France par un bras de mer appelé *Course d'Alderney*, passage dangereux. Bestiaux. 4 l. de circuit. Long. occ. 4° 40′; lat. 49° 40′. 7 l. N. E. de Guernesey, et à 53 l. de l'Angleterre. 1200 hab.

ALDERSEY'S STRAIT (*mer des Indes*), détroit de l'archipel de Mergui ou Merghy, à l'O. de la presqu'île de Malaca. Lat. N. moy. de 12°, et long. E. moy. de 95°.

ALDSTONE-MOORE (*Angl.*), v. du Cumberland, baignée par la Tyne. Mines de plomb tenant argent. A 8 l. S. E. de Carlisle.

ALDUDES (les), vil. de Fr., dép. des B.-Pyrénées (*Navarre*), près de Baigorry, entre Pampelune et *St.-Jean-Pied-de-Port* ✉.

ALEFKIMO (*Isles Ioniennes*), distr. sit. sur la côte or. de l'île de Corfou. 28 vil. 10,000 hab. Potani, chef-lieu.

ALÈGRE, vil. de Fr., dép. de la H.-Loire (*Vélay*), c.-l. de cant. de l'arr. du Puy. Le cant. d'Alègre a 7361 hab.

ALEGRETE (*Portug.*), place forte de l'Alentéjo, à 3 l. S. E. de Portalègre, sur la Caïa. 1100 hab. Long. O. 9° 24′; lat. N. 39° 5′.

ALEKSANDRIA (*Russie d'Eur.*), pet. v. dans le gouv. et à 22 l. N. O. d'Ekaterinoslav.

ALEKSEFSKOI (*Russie d'Eur.*), pet. v. sur la riv. de Samara, à 36 l. S. E. de Simbirsck. Long. E. 47° 58′; lat. 52° 53′.

ALEKSIEFKA (*Russie asiat.*), place forte du gouv. d'Irkourtsk, à 6 l. N. E. de Kirensk.

ALEKSIEFSKOE (*Russie d'Eur.*), pet. v. du gouv. de Saratov, à 45 l. N. E. de cette cité. Long. E. 45° 15′; lat. N. 52° 8′.

ALEMPAROE (*Indes or.*), pet. v. avec fort. sur la côte de Coromandel, prov. de Jaghire dans le Carnatic, à 10 l. N. q. E. de Pondichéry, 21 S. S. O. de Madras. Long. E. 77° 51′; lat. N. 12° 16′.

ALEN, AALEN, *Ola*, *Alena* (*Wurtemberg*), pet. v. de Souabe sur le Kocher, à 6 l. S. d'Elwangen. Long. 7° 45′; lat. 48° 46′. — (*Prusse*), pet. v. de la rég. de Munster en Westphalie, sur le Weser, à 6 l. S. E. de Munster. — (*Allem.*), riv. de la princ. de Calenberg dans le Hanovre. — riv. en Angl. dans la princ. de Galles. Elle arrose le comté de Flint.

ALENC, vil. de Fr., dép. de la Lozère (*Languedoc*), arr. et à 3 l. N. E. de *Mende* ✉. Mine de plomb, dite de vernis. — autre, dép. des Bouches-du-Rhône, près *Tarascon* ✉.

ALENÇON, v. de Fr., c.-l. du dép. de l'Orne (*Normandie*), siége de préf., trib. de 1re inst. et de comm., chambres de prud'hommes et de manuf. ✉ ☎, au confl. de la Sarthe et de la Briante, à 9 l. N. du Mans, 48 O. S. O. de Paris, 25 S. O. de Rouen. 13,955 hab., et 72,115 répartis en 108 communes et 6 cant. dans l'arr. Engrais de bœufs et vaches; bêtes à laine; race de chevaux belle et soignée. Le 25 août, course et distribution de prix; foire des chevaux dix jours avant. Comm. de toile considérable; fabr. de basins piqués, mousselines, tissus de coton, flanelles, molletons, étamines; papeteries, tanneries, dentelles connues sous le nom de point d'Alençon, bas, orfévrerie, chapelerie estimée. Foires, le 3 février, 15 jours; le second lundi et le 4e jeudi de carême, 4 jours; le lendemain de l'Ascension, les 8 et 21 septembre. Le setier, mesure pour les grains, pèse 384 livres, poids de marc, ou 144 livres de plus que celui de Paris. Mines de fer, de cinabre; terres argileuses, forges, et fonderies. Quartz connu sous le nom de *diamant d'Alençon*. Long. O. 2° 16′; lat. N. 48° 25′. — vil. du dép. de la Drôme (*Dauphiné*), à 4 l. E. de *Montélimart* ✉. Patrie de Mme de Villedieu.

ALENHEIM, vil. de Fr., dép. du B.-Rhin (*B.-Alsace*), arr. de Saverne, à 15 l. de Strasbourg.

ALENTARIE ou ALENTACK (*Russie d'Eur.*), distr. de l'anc. Esthonie, actuellement l'Ingrie, formant un cercle du gouv. de Revel, entre le golfe de Finlande et le lac Peïpus. Narva, cap. Long. E. du 25 au 26e deg.; lat. N. du 58° deg. 45′ au 59e deg. 25′.

ALENTEJO ou ALEM-TÉJO, *Provincia inter Tagum et Alam* (*Portug.*), prov. considérable entre le Tage et la Guadiana, formant le tiers du roy. de Portugal, bornée au N. par l'Estramadoure portugaise et la prov. de Béira, à l'E. par

l'Estramadoure espagnole et l'Andalousie, au S. par le roy. des Algarves, à l'O. par l'océan atlantique. 40 à 45 l. de longueur sur 30 de largeur. 380,000 hab. répartis sur 1600 l. carrées. Riv. la Guadiana, l'Ardila, le Zadao. Les v. principales, Portalègre, Villa-Viciosa, Ourique, Aviz, Crato, Elvas, Beja; Evora, cap. Vins excellens et huile. Dattes et oranges estimées. Marbres blancs et rouges de Setubal et d'Arabida; marbres verts de Borba et de Villa-Viciosa. Long. occ. de 9 à 11° 25', et lat. N. de 37° 26' à 39° 30'.

ALEP ou HALEP, *Béroé*, *Chalybon* (*Asie*), v. de Syrie sous la domination turque, cap. d'un pachalik. 80,000 hab. A 750 l. S. de Paris, 96 N. E. de Damas, 25 S. E. d'Alexandrette, 17 E. q. S. d'Antakièh. Long. E. 35°; lat. N. 35° 48'. Blés et fruits, oranges, grenades, limons, dattes, pistaches, etc. Tabacs et cotons. Alep est un des entrepôts les plus riches de l'Orient. On y reçoit les laines de Perse, de Bagdad, et de l'Anatolie; les soies de Tripoli, d'Antioche, de Perse, et des Indes; les diamans de Golconde, et les châles du Kashmyr; les parfums de l'Asie; les drogues médicinales, la rhubarbe, la myrrhe, le storax, les gommes adragant et ammoniaque, l'assa-fœtida, les pignons d'Inde, l'oppoponax, le galbanum, la semencine, le spicanardi, les noix de galle du Diarbekir et de Mossoul, etc. Les Européens y importent des indigos, cochenilles, bois de teinture, sucres, épices, des coraux travaillés, draps, papiers, et quincaillerie. Un tremblement de terre a détruit Alep presque en entier le 13 août 1822. Plus de 50,000 personnes ont péri. On bat monnaie dans la ville d'Alep, au nom du pacha. Les piastres et les sequins y ont cours. Les poids, mesures et monnaies sont ceux qui sont en usage à Constantinople. — Le vieux Alep ou l'anc. *Chalcys*, autrement Kin-as-Rin, est à 6 l. S. S. E. d'Alep, sur le bord d'un lac où se jette le Koeil qui arrose Alep.

ALERHEIM (*Bav.*), vil. dans la princ. et à 4 l. S. d'Oetlingen.

ALERIA, *Rothanus* (*Fr.*), v. détruite de l'île de Corse, dép. de ce nom, près de la mer, sur la côte or. au bord du Tavignano, à 8 l. S. E. de Corte. Long. E. 5° 10'; lat. N. 41° 55'.

ALESANI (*Fr.*), vil. de l'île de Corse près d'Aleria-la-Détruite, c.-l. de cant., arr. et à 7 l. N. E. de Corte, autant S. de *Bastia* ✉. Ce cant. a 3585 hab.

ALESHAM (*Angl.*), vil. du comté de Norfolk, sur la riv. de Thym, à 45 l. N. O. de Londres. Long. O. 14° 6'; lat. N. 52° 49'

ALESSANO, *Alexanum* (*roy. de Naples*), v. épisc., à 5 l. S. S. O. d'Otrante. Long. E. 16° 21'; lat. N. 40° 12'.

ALESSIO, *Lissus* (*Turq. d'Eur.*), v. de la H.-Albanie, pachalik de Scutari, à 10 l. S. E. de Scutari, 13 N. de Durazzo. Long. E. 17° 25'; lat. N. 42° 12'. Scanderberg y a reçu la sépulture.

ALETH, pet. v. de Fr., dép. de l'Aude (*Languedoc*), arr. et à 2 l. et 1/2 S. E. de *Limoux* ✉, 6 S. de Carcassonne, sur l'Aude, au pied des Pyrénées. Mines de fer. Forges et fabr. de clous et outils; manuf. de gros draps, étoffes de laines et petites soieries. Bons pâturages, blés, peu de vin. Eaux therm. et bains. 1000 hab. Long. O. 0° 10'; lat. N. 42° 59'.

ALEUTIENNES (îles), ou ISLES AUX RENARDS (*Amér. russe sept.*), longue chaîne d'îles dans l'Océan pacifique sept. ou mer Dormante, depuis le Kamtschatka en Asie, sous le 56° de lat. N. jusqu'à la pointe d'Alatshka en Amér., et du 162° de long. E. au 194°. Les princ. sont celles de Behring, Attakou, Kanatou, Amlouch, Agthka, Amockgta, Ounalashka, etc. Les îles Aleutiennes sont couvertes de rochers de jaspe de diverses couleurs, et coupées par des ruisseaux nombreux. Volcan dans l'île d'Amokgta. Sources therm. dans Taua-Ounok. Les rochers sont couverts de neige toute l'année. On n'y remarque aucun arbre élevé, mais des buissons, le framboisier sauvage, l'angélique, les groseilliers, les sureaux, etc. Les habitans sont de petite taille, teint brun, cheveux noirs. Les deux sexes s'habillent de peaux de veau marin. Les femmes se tatouent et se percent la lèvre inférieure pour y placer des os ou une petite écuelle. Ces peuples fabriquent eux-mêmes leurs pirogues, leurs bonnets d'osier, leurs armes, des nattes, des paniers, des bourses d'une extrême finesse. Ils trafiquent de peaux de castor, de loutre, d'ours, de martre, etc. L'archipel fait partie du gouv. sibérien d'Iakoustk. Pop. totale 4000 hab.

ALEXANDRETTE, SCANDEROUN ou SCANDERONA (*Turq. asiat.*), v. marit. de Syrie, à l'extrémité N. E. de la Médit., dans le golfe de l'Aïas, à 27 l. N. N. E. d'Alep. Les vaisseaux européens qui transportent des marchandises pour Alep débarquent à Alexandrette. Long. E. 34° 15'; lat. N. 36° 35'.

ALEXANDRIE, SKANDERIÉH (*Afr.*), v. célèbre de la B.-Egypte, dans la prov. de Bahhirèh sur la Médit., à l'extrémité N. O. du Delta, au commencement du

désert de Lybie, à 50 l. N. N. O. du Caire, 36 O. de Damiette, 850 S. E. de Paris. Long. E. 27° 35′ 30″; lat. N. 31° 13′ 5″. L'origine d'Alexandrie se perd dans la nuit des temps; elle existait long-temps avant qu'Alexandre-le-Grand songeât à lui donner son nom, et à en faire l'entrepôt général du commerce de l'univers connu. Les Ptolémées l'élevèrent au plus haut degré de splendeur, et la faiblesse des empereurs grecs prépara et consomma sa ruine. Ce fut au 6e siècle qu'Amrou, commandant des troupes du khalife Omar, s'en empara après un long siége. La colonne qui porte le nom de Pompée, les obélisques nommés aiguilles de Cléopâtre, les réservoirs nombreux, les catacombes, sont les seuls restes remarquables de son ancienne grandeur. Alexandrie sert de port au Caire. On en exporte des cafés, du riz, des cuirs, du safran, des épices, des parfums, des drogues médicinales, que l'on remplace par des draps, du cuivre, de la quincaillerie, des coraux, des verreries. La pop. s'élève à 12,000 hab. La magistrature administrative et judiciaire est répartie entre les imans et les scheiks. C'est la patrie d'Euclide, Dydime, Origène. — DE LA PAILLE, *Alexandria Statilliorum* (*Et. sardes*), v. considérable du duché de Milan au confl. du Tanaro et de la Bormida. Sa citadelle passe pour très forte. 30,000 hab. Siége d'un év. suffragant de l'arch. de Milan. A 16 l. S. O. de Milan, 17 S. E. de Turin. Long. E. 6° 12′ 30″; lat. N. 44° 56′ 30″. Manuf. de bas de soie, de taffetas, et de rubans. Fabr. de toiles, de draps, de bougies. Foires considérables les 24 avril et 11 octobre. Patrie du géographe Georges Mérula. — (*Russie d'Eur.*), pet. v. du gouv. de Kherson, à 27 l. O. d'Ekatérinoslav. — (*Amér. sept., Et.-Un.*), v. de l'état de Virginie, comté de Fairfax, sur la rive droite du Potowmac, à 2 l. S. de Washington, et 75 de la mer. Long. occ. 79° 30′; lat. 38° 53′. 4000 ames. Banque. Les comptes s'y font en *pounds* de 20 schellings à 12 pences courant, valant 18 fr. 4 c. de France. — pet. v. dans l'état de New-Jersey, rive gauche de la Delaware, à 16 l. O. d'Amboy, autant N. de Philadelphie. — pet. v. du comté de Huntington, sur un bras de la Junietta, à 80 l. N. O. de Philadelphie.

ALEXANDROF (*Russie d'Eur.*), v. du cercle de ce nom, gouv. de Vladimir, à 20 l. E. de Moskou. Long. E. 36° 40′; lat. N. 55° 50′.

ALEXANDROW (*Russie d'Eur.*), v. de Pologne dans la Volhinie, sur le Hovyn, à 16 l. E. q. N. de Lucko. Long. 24° 5′; lat. 51°. — autre en Podolie, à 6 l. S. de Braclow.

ALEXANDROVSKAIA (*Russie d'Europe*), fort. du gouv. d'Ekaterinoslav, sur le Dnieper, à 16 l. S. d'Ekaterinoslav, 52 N. E. de Kherson.

ALEXANDROWKA (*Russie asiat.*), établ. sur la Kouma, dans le gouv. du Caucase, à 25 l. N. O. d'Ekaterinograd.

ALEXEIEFSKA (*Russie d'Eur.*), vil. du gouv. de Simbirsk, à 11 l. E. de Samara.

ALEYRA, vil. de Fr., dép. du Tarn (*H.-Languedoc*), à 5 l. d'*Alby* ✉. — autre au dép. de la Corrèze (*Limosin*), à 1 l. d'*Ussel* ✉.

ALEYRAC, vil. de Fr., dép. du Gard (*Languedoc*), à 4 l. E. de *St.-Hippolyte* ✉.

ALEZ (*Et. sardes*), v. épisc. de l'île de Sardaigne, à 6 l. N. E. d'Oristagni, 16 N. q. O. de Cagliari.

ALFAJATES ou ALFAYTÈS (*Portug.*), v. forte de la prov. de Béira, sur la front. d'Espagne, à 36 l. E. de Coimbre, 12 S. O. de Ciudad-Rodrigo. Long. E. 8° 54′; lat. N. 40° 9′.

ALFANDEGO DA FE (*Portug.*), vil. de la prov. de Tra-os-Montes, sit. à 6 l. N. de Torre-de-Moncorvo, 8 E. q. N. de Lamego, et 7 O. S. de Miranda.

ALFAQUES (*Esp.*), pet. îles sur la côte de Catalogne, vis-à-vis l'emb. de l'Ebre, à 4 l. O. S. de Tortose. Long. O. 1° 36′; lat. N. 40° 34′.

ALFARO (*Esp.*), v. du roy. de Navarre, au confl. de l'Ebre et de l'Alama. 4800 hab. A 4 l. N. O. de Tudele, autant S. E. de Calahorra.

ALFAYA (*Afr.*), v. considérable du roy. des Foulahs, à 34 l. S. O. de Timbou, cap. du Fouta-Djallon, sur la Kalinkie. Long. O. 13° 35′; lat. N. 9° 8′.

ALFED, ALVENDEN (*Allem.*), v. forte du Hanovre, sur la Leine, à 4 l. O. de Goslar, et 4 S. d'Hildesheim. 2000 hab.

ALFIDENA, *Aufidena* (*roy. de Naples*), v. de l'Abruzze citér., à 12 l. S. E. de Célano, 17 N. de Capoue, 13 S. O. d'Anzano. Long. E. 11° 48′; lat. N. 41° 49′.

ALF-KARLEBY ou ELF-KARLEBY (*Suède*), v. sur le golfe de Bothnie, à l'emb. du Dal-Elfen ou Dal-Elben, à 16 l. N. d'Upsal. Long. E. 15° 10′; lat. N. 60° 38′.

ALFORT, vil. de Fr., dép. de la Seine, au confl. de la Seine et de la Marne, à 2 l. E. de Paris, près de Charenton (*Isle-de-Fr.*). Ecole vétérinaire célèbre. Cabinet anatomique complet. — (*Angl.*)

pet. v. du Lincolnshire, sur la côte, à 45 l. N. de Londres, 10 E. de Lincoln. Fabr. d'étoffes de laine, flanelles, etc.

ALFRED (*Amér. sept.*), établ. du H.-Canada, sur le bord mér. de la riv. Outava, distr. de l'Est.

ALFRETON (*Angl.*), pet. v. du Derbyshire, très commerçante, à 5 l. N. de Derby, 43 N. N. O. de Londres.

ALGARIA (*Esp.*), prov. de la Nouv.-Castille, entre Madrid et le Tage. Guadalaxara, cap.

ALGARVE, *El-Garb* (*Portug.*) : la prov. ou le roy. des Algarves est la plus mér. du Portugal. Bornée au N. par l'Alentéjo, au S. et à l'O. par l'Océan atlantique, à l'E. par l'Andalousie, elle a 28 l. de l'E. à l'O., sur 10 du N. au S., et 90,000 hab. Elle est arrosée par la Guadiana et le Zadaon. Ses v. princ. sont, Tavira, cap. ; Lagos, Silves, Farò, Castro-Marino, Villa Nova di Portimao. L'Algarve produit des blés, de l'huile, des vins, des amandes, des figues, des dattes. Peu de manuf. Long. O. de 9° 42′ à 11° 30′ ; lat. N. de 36° 55′ à 37° 30′.

ALGAU. *V.* ALGOW.

ALGER (régence d') (*Afr.*), sit. dans la partie sept. de l'Afr., formée de la Numidie et de la Mauritanie césarienne ; bornée au N. par la Médit., à l'E. par la rég. de Tunis, au S. par les monts Atlas, à l'O. par le roy. de Maroc. Elle s'étend du 3° 50′ de long. O. au 6° 15′ de long. E., et du 34° de lat. N. au 37° 28′ O., sur une longueur de 165 l., et une largeur moy. de 40. Ses riv. sont, le Schellif ou Chellif, le Seihoun, le Zowan, le Ouad-el-Kebir ou Rummel, et le Seibus ; ses v., celles d'Oran, de Tremecen, de Meliana, d'Alger, de Boujeiah, de Mascara, de Constantine, et de Bona. On y récolte des blés, orge et froment, des huiles, du miel, de la cire, et des vins estimés. La pêche est abondante sur ses côtes. Mines de plomb, de fer, d'alun, et de sel. Fabr. de velours, ceintures de soie, étoffes de laine, bonnets, manteaux nommés *bournouss* et *haïks*, maroquins, savons, toiles grossières, tapis, armes, lames de sabre. Comm. étendu avec Fez, Maroc, le Levant, l'Angleterre, la France, et l'Italie. Le gouv. est un despotisme absolu, sous la suzeraineté de la Porte-Ottomane. — (*Afr.*), prov. de la rég. d'Alger, et qui lui a donné son nom, entre celles de Tremecen et de Constantine. Le corail se pêche sur ses côtes. — *Julia Cæsarea* (*Afr.*), en arabe *al Gézier*, cap. du roy. d'Alger, à 72 l. E. q. N. d'Oran, 66 O. q. N. de Constantine. 140 O. de Tunis. Long. E. 1° 1′ ; lat. N. 36° 49′. Bâtie en amphithéâtre sur la Médit., bien fortifiée. 100,000 hab. Mal construite, rues étroites, nombreuses mosquées, et bains assez beaux. La baie, formée par le Ras Aconatter ou le cap Cachino à l'O., et le cap Temed-Fus ou Matifou à l'E., est grande et d'un bon mouillage, sit. à l'E. S. E. de la ville, à une pet. demi-l., par 30 brasses d'eau. Le port est commode, mais très resserré. Comm. d'importation en étoffes, tissus d'or et d'argent, toiles, fils, cotons, draps, épiceries, drogues de teinture, métaux, peignes, cartes, fruits secs. L'alcaïsseria, espèce de caravanserai, est la réunion des boutiques. Les Juifs sont au nombre de 15,000 à Alger. Les monnaies de Constantinople, d'Italie, de France et de Portugal sont en usage à Alger. On se sert dans les comptes d'une monnaie idéale qu'on nomme pataque chique, ou piastre petite, qui vaut 3 fr. 51 c. 3 q.

ALGESIRAS (*Esp.*), p. de mer de l'Andalousie, côte occ. de la baie de Gibraltar, à 3 l. O. de cette place, 5 N. E. de Tariffa. 4800 hab. Long. occ. 7° 49′ ; lat. 36° 6′.

AL-GEZIREH ou MÉSOPOTAMIE, ou DIARBEKIR (*Turq. asiat.*), contrée sit. entre le Tigre et l'Euphrate. L'Écriture-Sainte l'appelle Aram-el-Nharaïm, ou *la Syrie des Rivières*. 3 pachaliks : le Diarbekir proprement dit, cap. Amida ou Kara-Amid ; le pachalik de Diar Modzar, cap. Orfa ou Roha, et celui de Diar Rabiah, cap. Mosul ou Moussoul. Le Diarbekir est une contrée montagneuse. Ses vallées sont fertiles et nourrissent des troupeaux. On récolte blé, huile, soie, coton, tabac, et manne. Le Diar Modzar et le Diar Rabiah sont sablonneux, sans fontaines, sans rivières. Mines de sel, collines de soufre, sources de naphte et d'asphalte. L'Al-Gezirèh est compris entre le 35° 20′ de long. E. et le 41° ; et entre le 34° de lat. N., et le 38° 20′.

ALGHIERI (*Et. sardes*), v. forte de la côte occ. de l'île de Sardaigne, à 36 l. N. O. de Cagliari, 6 S. q. O. de Sassari. Long. E. 6° 14′ ; lat. N. 40° 34′. Ev. suffragant de Sassari. Pêche du corail.

ALGOLTZHEIM, vil. de Fr., dép. du H.-Rhin (*H.-Alsace*), à 1 l. E. de *Neufbrissac* ✉.

ALGONQUINS (*Amér. sept.*), Américains ou Indiens septentrionaux, établis dans le Canada, entre le lac Ontario et le lac Supérieur. Ils étaient alliés des Iroquois ; mais l'arrivée des Européens les

a divisés. La langue *algonquine* est une langue mère de l'Amér. du nord.

ALGOW ou ALGAU, *Almangovia* (*Allem.*), nom d'une grande partie de la Souabe, entre le lac de Constance à l'O., la riv. de Lech à l'E., le Tyrol au S., et le Danube au N. Ses princ. v. sont, Kempten, Memingen, et Biberac. Cette contrée est partagée entre le Gr.-duché de Bade, la Bavière et le Wurtemberg.

AL-GOZO (*Portug.*), pet. v. de la prov. de Tras-os-Montes, sit. à 8 l. O. S. O. de Miranda, et 11 l. S. de Bragance.

ALGUEL (*Afr.*), v. du roy. de Maroc, prov. d'Hea, sur une mont. au S. d'Azaffi ou Saffi, au N. E. de Maroc.

ALHALLOW ou ENHALLOW (*Angl.*), île du N. de l'Ecosse, l'une des Orcades, au N. O. de Mainland.

ALHAMA, *Artigis* (*Esp.*), pet. v. du roy. de Grenade, entre cette cap. et Malaga, à la source du Rio-Frio, dans la position la plus pittoresque. 4000 hab. Sources therm. A 10 l. S. O. de Grenade, 12 N. E. de Malaga. Long. O. 6° 18′; lat. N. 37° 6′. — roy. de Murcie, vil. à 7 l. S. O. de cette ville. — roy. d'Aragon, vil. sur le Xalon, à 4 l. O. de Calatayud. Bains et eaux min. — LA SECA, vil. du roy. de Grenade, à 4 l. N. O. d'Almeria.

ALHAMBRA (*Esp.*), vil. du roy. d'Aragon, à 8 l. N. E. d'Albarrazin. — vil. de la Castille nouv., prov. de la Mancha, au N. de Montiel, sur le Ruidera, à 15 l. E. de Ciudad-Réal.

ALHAMRUD ou AIN-AL-HUM (*Perse*), v. du Mazanderan, côte S. de la mer Caspienne, à 14 l. O. q. N. de Fehrabad. Long. E. 49° 40′; lat. N. 36° 59′.

ALHUCEMOUS (*Afr.*), île sur la côte du roy. de Fez, à l'emb. du Noçor. Elle appartient à l'Espagne. 700 hab. A 18 l. E. de Melille.

ALIABAD (*Perse*), v. du Mazanderan, à 8 l. S. E. de Fehrabad, à 9 l. S. de la mer Caspienne. Vaste caravanserai.

ALIANSKOI ou ALIESKOI (*Russie asiat.*), fort. du gouv. de Kolyvan, par le 77° 14′ de long. E., et le 52° 30′ de lat. N.

ALIAT, vil. de Fr., dép. de l'Arriége (*Comté de Foix*), à 1 l. de *Tarascon* ✉.

ALIBAMA (*Amér sept., Et.-Un.*), v. de la Géorgie, au pays de Criks, sur la Mobile, à 27 l. S. O. d'Abacoche, 100 N. E. de la Nouv.-Orléans. Long. O. 89° 2′; lat. 32° 30′.

ALICANTE, *Æloniuum* (*Esp.*), v. du roy. de Valence, sur la Médit. Baie sûre et très fréquentée. Port excellent. A 25 l. S. de Valence, 15 l. N. E. de Murcie. Long. O. 2° 38′; lat. N. 38° 33′. 18,000 hab. Écoles militaire, de dessin, de navigation, et de construction de vaisseaux. Comm. de vins renommés, soudes, huiles, olives, fruits secs, amandes, vermillon, antimoine et alquifoux, savons estimés, soie, cotons, et laines. La mesure des grains pèse 320 liv. poids de marc, ou 156 kil. et 1/2. 100 liv. d'Alicante valent 31 kil. Consulats français, anglais et hollandais.

ALICATA ou ALIACATA (*Sicile*), v. près de la mer, aux limites du val de Mazzara et du val de Noto, à 8 l. S. E. de Girgenti ou Agrigente, 29 S. E. de Palerme. Long. E. 11° 38′; lat. N. 37° 11′. 3000 hab. Port commode. Excellens vins. Comm. de blés, liqueurs, et pistaches.

ALICUDA, ALICUR ou ALICUDI, *Ericusa* (*Italie*), pet. île de la Médit., la plus occ. des îles Lipari, à 6 l. O. q. S. de Falicudi. 250 hab. Long. E. 12° 12′; lat. N. 38° 32′.

ALIÉGE, vil. de Fr., dép. du Jura (*Franche-Comté*), à 2 l. de *Lons-le-Saulnier* ✉.

ALIÈRES, vil. de Fr., dép. de l'Isère (*Dauphiné*), à 2 l. de *Grenoble* ✉. — autre, arr. de Foix, dép. de l'Arriége.

ALIFI ou ALIF (*Naples*), v. de la prov. de Labour, près du Volturno, à 7 l. N. E. de Capoue, 17 N. E. de Naples. Siége épisc. suffragant de Bénévent.

ALIGNAN-DU-VENT, vil. de Fr., dép. de l'Hérault (*Languedoc*), à 1 l. et 1/2 E. de *Pezenas* ✉, et 4 de Beziers.

ALIGNY, vil. de Fr., dép. de la Côte-d'Or (*Bourgogne*), à 2 l. S. q. O. de *Saulieu* ✉, sur le Tavernay.

ALIGRE. *V.* MARANS.

ALI-HAMMAN (*Turq. asiat.*), v. sit. sur le Tigre, à 5 l. S. de Mossoul, dans le Diar Rabiah.

ALINCOURT, vil. de Fr., dép. de la Somme (*Picardie*), entre Amiens et Abbeville.

ALINGSAS (*Suède*), v. de la Westro-Gothie, prov. d'Elfsborg, à 7 l. E. q. N. de Bohus, 9 N. E. de Gotheborg. Manuf. d'étoffes de soie et de laine. Fabr. de tabac et de pipes. Long. E. 10° 13′; lat. N. 57° 56′.

ALISE-SAINTE-REINE, *Alexia*, vil. de Fr., dép. de la Côte-d'Or (*Bourgogne*), entre l'Ose et l'Oserain, à 1 l. et 1/2 N. de *Flavigny* ✉, 3 E. de Semur en Auxois, 11 N. O. de Dijon. Eaux minér. Ruines antiques, armes, médailles, inscriptions, figurines. Anc. cap. des Mandubiens.

ALISSAS, vil. de Fr., dép. de l'Ardèche (*Vivarais*), arr. de Privas.

ALIX, v. de Fr., dép. du Rhône (*Lyonnais*), arr. et à 2 l. S. O. de *Lyon* ✉. Fabr. de tuiles et poteries.

ALIXAN, *Alissin*, vil. de Fr., dép. de la Drôme (*Dauphiné*), à 2 l. E. q. N. de Valence, et près de *Romans* ✉.

ALIZAI, vil. de Fr., dép. de l'Eure (*Normandie*), à 1/2 l. de *Pont-de-l'Arche* ✉.

ALJAKY (*Russie d'Eur.*), pet. v. du gouv. de Kiev ou Kiow, à 3 l. S. E. de Tscherkassy, anc. cap. des Cosaques sur le Dnieper.

ALKMAAR ou ALKMAER (*Pays-Bas*), v. très commerçante de la Hollande, sur les front. de la Frise occ. 13,000 hab. Exportation de blés, chanvres, sel. Comm. de bestiaux, chevaux, beurre, fromages de *shermeer*, fleurs et tulipes. La mesure de grains se nomme *last;* elle vaut 19 setiers de Paris, ou 28 hect. 91 litres. Patrie de Cornelius Drebec, du médecin Bontekoe, des deux frères Metius, mathématiciens et opticiens. A 8 l. N. N. O. d'Amsterdam. Long. E. 2° 18′ 20″; lat. N. 52° 37′ 11″. — (*Amér. mér.*), fort de la Guiane hollandaise, près l'emb. de Surinam, vis-à-vis le fort de la Nouv.-Amsterdam. — pet. île de l'Océan pacifique or., près la côte sept. de la Nouv.-Guinée.

ALLAH-ABAD, ALLAHBASH ou HÉLABAS (*Indes or.*), cap. d'une vaste prov. qui porte le même nom. Allah-Abad est proprement une immense fort. au confl. du Gange et de la Djemnah, à 340 l. du golfe de Bengale, en suivant les sinuosités du Gange. Les Anglais y entretiennent une armée, des tribunaux et des receveurs. Comm. immense de cotons et tissus, épiceries, parfums, châles de Kachemyr, diamans de Golconde, indigo, opium, salpêtre, et grains. Beaux jardins, édifices remarquables, temples renommés. Long. E. 79° 15′; lat. N. 25° 27′. La prov. s'étend du 77e au 81e deg. de long. E., et du 22e au 26e deg. de lat. N. Elle est bornée au S. par le Bérar, à l'O. par le Malwah, au N. par les dictr. d'Oude et d'Agrah.

ALLAH-SHER (*Turq. asiat.*), v. de l'Anatolie. 8000 hab. Ev. grec. A 24 l. E. de Smyrne. Long. E. 26° 16′; lat. N. 38° 25′.

ALLAIN-AUX-BOEUFS, vil. de Fr., dép. de la Meurthe (*Lorraine*), arr et à 3 l. S. E. de *Toul* ✉, autant S. O. de Nancy.

ALLAINE, vil. de Fr., dép. de la Somme (*Picardie*), à 1 l et 1/2 de *Péronne* ✉.

ALLAIRE, vil. de Fr., dép. du Morbihan (*Bretagne*), c.-l. d'un cant. dont la pop. est de 10,850 hab. A 10 l. S. E. de Vannes, 1 de Redon ✉.

ALLAMPS, vil. de Fr., dép. de la Meurthe (*Lorraine*), arr. et à 3 l. et 1/2 S. de *Toul* ✉, 8 S. O. de Nancy.

ALLANCHES, pet. v. de Fr., dép. du Cantal (*Auvergne*), c.-l. de cant., arr. de Murat, à 3 l. N. E. de *Murat* ✉, 5 N. q. O. de St.-Flour, 12 N. E. d'Aurillac. Comm. de tannerie.

ALLARMONT, vil. de Fr., dép. des Vosges (*duché de Bar*), arr. de *St.-Dié* ✉, à 5 l. N. de cette ville, 12 N. E. d'Epinal.

ALLAS-CHAMPAGNE, vil. de Fr., dép. de la Charente-Inf. (*Saintonge*), à 2 l. O. de Barbezieux ✉. — autres au dép. de la Dordogne (*Périgord*), nommés *Allas-de-Berbières* et *Allas-de-l'Evêque*, arr. de Sarlat.

ALLAUCH, pet. v. de Fr., dép. des Bouches-du-Rhône (*Provence*), arr. et cant. de *Marseille* ✉, à 2 l. N. E. de cette ville, 3 S. de Gardanne, 5 S. E. d'Aix. 4500 hab.

ALLEAUME, vil. de Fr., dép. de la Manche (*Normandie*), à demi-l. de *Valognes* ✉.

ALLEGHANY (*Amér. sept., Et.-Un.*), comté de l'état de New-York, arrosé du S. au N. par le Tenessee, borné au S. par la Pensylvanie, et au N. par le Tenessee. 14 l. de longueur du N. au S., et 10 de l'E. à l'O. Sol productif. — comté de la Pensylvanie; Pittsbourg, c.-l.; borné au N. par l'état de New-York. — *V.* APALACHES, OHIO.

ALLÈGRE, pet. v. de Fr., dép. de la H.-Loire (*Auvergne*), à 5 l. N. O. du *Puy* ✉, 7 E. S. de Brioude.

ALLEGRENZA, île de l'Océan atlantique, l'une des Canaries, au N. de Lancerotte.

ALLEMAGNE, en allemand *Teutschland*, en grec Ερμανια, en latin *Germania*, en polonais *Niemiezka*, en hongrois *Nemes*, en grec moderne Ελεμαγς. Grande région d'Europe, comprenant plusieurs monarchies, et une confédération d'états indépendans, entre le 4e et le 16e deg 40′ de long. E., le 40e et le 55e de lat N.; bornée au N. par le Danemark et la mer Baltique; à l'O. par la France, la Suisse et les Pays-Bas ou le Neerland; au S. par l'Italie, le roy. Lombard-Vénitien, la mer Adriatique et la Hongrie; à l'E. par la Gallicie, la Prusse mér. ou la Pologne, et la Prusse occ. L'emp. d'Allemagne était jadis divisé en

neuf cercles. La confédération allemande se compose auj. de l'emp. d'Autriche, des roy. de Bavière, de Hanovre, de Prusse de Saxe, de Wurtemberg; des gr.-duchés de Bade, de Hesse-Darmstadt, de Luxembourg, de Mecklenbourg-Schwerin, de Mecklembourg-Strelitz, de Saxe-Weimar, d'Oldembourg; des duchés de Nassau, de Saxe-Gotha, de Saxe-Cobourg, de Saxe-Meinungen, de Saxe-Hildbourghausen, d'Anhalt-Dessau, d'Anhalt-Bernbourg, d'Anhalt-Koethen; des princ. de Schwartzbourg-Sondershausen, de Schwartzbourg-Rudolstadt, de Hohenzollern-Echingen, de Hohenzollern-Sigmaringen, de Lichtenstein, de Waldeck, de Reuss, branches aînée et cadette, de Hesse-Hombourg, de la Lippe; du Holstein, de la Hesse électorale, et des villes libres de Lubeck, Francfort, Bremen, et Hambourg. L'Allemagne a 230 l. de largeur, des front. du Holstein au N., au terr. de Trente au S., sur une largeur égale, des front. des Pays-Bas à celles de la Pologne de l'O. à l'E. 50,000,000 d'hab. L'emp. germanique est arrosé par un grand nombre de fl., parmi lesquels on distingue le Rhin, l'Ems, le Weser, l'Elbe, l'Oder, le Danube, etc. Vienne, cap. de l'Autr., est aussi celle de toute la Germanie. L'Allemagne est fertile et assez bien cultivée. Elle récolte des grains, du riz, des fruits et des légumes, une grande quantité de chanvres et de lins. Les bois sont nombreux et bien entretenus. On distingue, parmi les forêts, le Schwartz ou la Forêt Noire, la forêt de Vienne, celles de Hinder et de Neustadt, de la Franconie, de Thuringe, de Birpamer, de l'Alman, etc. Bestiaux nombreux, laines médiocres, beurres et fromages estimés, chevaux recherchés. L'Allemagne possède des mines d'or en Misnie, en Carinthie, et des mines d'argent en Saxe, en Misnie, dans le Palatinat, la Carinthie, le Wurtemberg, la Bavière, etc.; de mercure, dans la Bavière et la Hesse; de cuivre, de fer, d'acier, de plomb, dans toutes les parties de l'empire. Les salines de la Bavière, du Tyrol, de Thuringe, d'Autriche, de Magdebourg et Lunebourg donnent d'immenses produits. Les manuf. de ce pays sont celles qui conviennent à une grande pop. Tous les objets utiles, tous ceux de luxe, y sont fabriqués, et les arts mécaniques y tendent continuellement à la perfection. Ses foires princ. sont celles de Leipsick, Francfort-sur-l'Oder, Francfort-sur-le-Mayn, Brunswick, Naumbourg, Nuremberg, Bautzen, Breslaw, etc. La diète de la confédération germanique se réunit à Francfort-sur-le-Mayn; l'Autriche y a la prééminence. Les contingens militaires de la confédération s'élèvent à 302,537 hommes. Le mille allemand vaut 4538 toises; le rast 2268 toises, ou 3 milles d'Angleterre. Le pied du Rhin est de 11 pouces 7 lignes, ou 314 millimètres.

Pièces d'or. — 100 mètres de France font

162.20	grandes aunes d'Augsbourg.	
163.50	petites aunes d'Augsbourg.	
150	aunes de Berlin.	
175.25	*id.* de Brunswick.	
178.25	*id.* ordinaires..	à Francfort-sur-le-Mayn.
144.70	*id.* de Brabant.	
173.93	*id.* de Hambourg.	
176.80	*id.* de Leipsick.	
173.66	*id.* de Lubeck.	
151.85	*id.* de Nuremberg.	
170.93	*id.* ordinaires..	à Osnabruck.
166,37	*id.* pr les toiles	
169.20	*id.* de Prague.	
173.43	*id.* de Silésie.	
176.05	*id.* d'Ulm.	
128.80	*id.* de Vienne.	

Carolins	de 6.5 reichsthalers à Leipsick.....	25f86c	
	de 9.50 fl. à Francf.-sur-le-Mayn....		
Auguste d'or de 7.50 florins à Francfort-sur-le-Mayn. ...		20 80	
Carolins d'or de 5 reichsthalers de convention.....			
Frédérics d'or de 6.33 reichsthalers de Prusse.....			
George d'or de 6.16 reichsthalers de Hanovre.....			
Max. d'or de 6.33 florins à Francfort-sur-le-Mayn		17 24	
Ducats de 4.30 florins de Francfort-sur-le-Mayn		11 85	
Florins d'or de 3.17 florins à Francfort-sur-le-Mayn.....		8 62	

Pièces d'argent.

Species-reichsthaler de 2.23 florins de l'Empire.....	5 85
Species-reichsthaler de 2 florins de l'Empire.....	5 26
Reichsthaler de marcks-lubsch.	4 64
Reichsthaler de 24 bons groschen de Prusse.....	3 76
Pièce de 2 marcks-lubsch.....	3 9
Florin de l'empereur ou d'Autr.	2 67
Florin de l'empire.....	2 16
Pièce de Prusse, dites *deux tiers*.	2 51

ALLEMANS, vil. de Fr., dép. de Lot-et-Garonne (*Agenois*), à 5 l. O. de *Lauzun* ✉. — autre au dép. de la Marne (*Brie*), à 1 l. et 1/2 N. E. de *Sezanne* ✉.

ALLEMBON, vil. de Fr., dép. du Pas-de-Calais (*Boulonnais*), à 3 l. N. O. de *St.-Omer* ✉, autant N. E. de Boulogne.

ALLEMONT, vil. de Fr., dép. de

l'Isère (*Dauphiné*), à 6 l. S. E. de *Grenoble* ✉. Mine d'argent.

ALLEN, vil. de Fr., dép. des Bouches-du-Rhône, arr. et à 9 l. E. de Tarascon, 6 N. O. d'*Aix* ✉. 1000 hab. — riv. d'Angl. qui arrose le Dorsetshire, et se jette dans la Stour.

ALLENBOURG (*Prusse*), pet. v. sur l'Aller. 1400 hab. Rég. de Kœnigsberg. A 10 l. S. S. E. de cette ville.

ALLENDALE (*Angl.*), v. du duché de Northumberland, à 70 l. N. O. de Londres.

ALLENDORF (*Allem.*), v. de la Hesse élect. 3000 hab. Fabr. de tabacs, salines et tanneries. A 8 l. O. de Mulhausen. Long. E. 7° 40′; lat. N. 51° 28′. — pet. v. du gr.-duché de Hesse-Darmstadt. 1200 hab. Long. E. 6° 26′; lat. N. 50° 40′.

ALLENS (les), vil. de Fr., dép. des Deux-Sèvres (*Poitou*), à 6 l. S. E. de *St.-Maixent* ✉, entre Chefboutonne et Leray.

ALLÈNES, vil. de Fr., dép. du Nord (*Flandre vallone*), à 2 l. S. O. de *Lille* ✉.

ALLENJOIE, pet. v. de Fr., dép. du Doubs (*princ. de Montbelliard*), sur l'Alan, à 1 l. et 1/2 S. de *Belfort* ✉.

ALLENSTEIN (*Prusse*), pet. v., à 7 l. S. de Guttstadt, 20 S. E. d'Elbing, rég. de Kœnigsberg. 2000 hab. Chât. fort. Long. E. 18° 10′; lat. N. 53° 46′.

ALLER (*Allem.*), riv. du roy. de Saxe, qui se jette dans le Weser, au-dessous de Verden, après avoir reçu l'Ocker, la Leine, l'Alse, la Fuhse, l'Innerste, etc.

ALLERAY, deux vil. de Fr. (*Bourgogne*), l'un au dép. de la Côte-d'Or, à 1 l. et 1/2 N. q. O. d'*Arnay-sur-Arroux* ✉; l'autre au dép. de Saône-et-Loire, à demi-l. O. de Verdun-sur-le-Doubs.

ALLERIOT, vil. de Fr., dép. de Saône-et-Loire (*Bourgogne*), à 2 l. N. E. de *Chalon-sur-Saône* ✉.

ALLERSBERG ou ALLERSPERG (*Bavière*), pet. v. de 1800 hab., à 6 l. S. de Nuremberg. Cercle de la Rézat.

ALLERTON (North-), *Catarachtonum* (*Angl.*), pet. v. du York-shire, à 10 l. N. O. d'York. Long. occ. 3° 45′; lat. 54° 20′. 2 députés au parlement. Foire de bestiaux le 24 août.

ALLEVARD, pet. v. de Fr., dép. de l'Isère (*Dauphiné*), c.-l. de cant. 2000 hab. Forges, fonderie, mines de fer. A 9 l. N. E. de Grenoble, 2 de *Goncelin* ✉.

ALLEX, vil. de Fr., dép. de la Drôme (*Dauphiné*), arr. et à 8 l. O. de Die, 4 et 1/2 S. de *Valence* ✉.

ALLEXAIN, vil. de Fr., dép. de la Mayenne (*Maine*), arr. et à 3 l. S. O. de *Mayenne* ✉.

ALLIA ou ATA, rivière de St.-Jean (*Italie*), états de l'Eglise, dans la Sabine. Elle se jette dans le Tibre, à 5 l. N. de Rome.

ALLIBAUDIERE, v. de Fr., dép. de l'Aube (*Champagne*), arr. et à 1 l. et 1/2 N. d'*Arcis-sur-Aube* ✉.

ALLIER (l'), *Elaver*, riv. de Fr. qui donne son nom à un dép., et qui sort des mont. du Gévaudan, dép. de la Lozère. Elle arrose les dép. de la H.-Loire, du Puy-de-Dôme et de l'Allier, reçoit la Dore et la Sioule, passe à Moulins, et se joint à la Loire au *Bec d'Allier*. Son cours est de 72 l.; navigable à partir de Brassac, dép. du Puy-de-Dôme. — (dép. de l') (*Fr.*), sit. dans la région centrale de la France, jadis le Bourbonnais; borné au N. par les dép. du Cher et de la Nièvre, au S. par le Puy-de-Dôme, à l'E. par ceux de la Loire et de Saône-et-Loire, à l'O. par la Creuze. Sa superficie est de 742,272 hectares. 4 arr. de s.-préf., Montluçon, Moulins, Gannat, et La Palisse; 26 cant. et 350 communes. 280,000 hab. Il est de la 21e div. milit., et ressortit de la cour roy. de Riom et du diocèse de Clermont. Le sol produit des céréales, fourrages, légumes, et beaux fruits. On compte 106,936 hect. de forêts, chêne et bouleau; 12,000 hect. de vignes médiocres. Les pâturages servent à engraisser des bestiaux; spéculation avantageuse. Son revenu territorial monte à 13 millions et 1/2. La Loire et l'Allier sont les riv. importantes du dép. On exploite la houille à Tronget, Noyan, Commentry, Fins; Forges à St.-Voir, Messerges, St.-Bonnet-le-Désert, Beauregard, Tronçais. Manuf. de porcelaine à Lurcy-Lery. Papet. Etabl. pour la coutellerie à Moulins. Eaux min. à Vichy, Bourbon-l'Archambault, Neris. 399 foires réparties entre 93 communes. Long. E. 0° 59′ 59″; lat. N. 46° 34′ 4″.

ALLIFRES, vil. de Fr., dép. du Rhône (*Lyonnais*), à 4 l. O. de *Villefranche* ✉.

ALLIGAH ou ALLEGA (*Afr.*), vil. du roy. d'Alger dans la division du bey de Constantine, à 6 l. E. de cette ville, sur une pet. riv. qui se jette dans le Seibus. Long. E. 4° 22′; lat. N. 36° 28′.

ALLIGATOR (*Amér. sept., Et.-Un.*), riv. de la Caroline du Nord. Elle se jette dans l'Océan par une long. O. de 78° 44′; lat. N. 35° 36′.

ALLIGNY, vil. de Fr., dép. de la Nièvre (*Nivernois*), arr. et à 2 l. E. N. de *Cosne* ✉.

ALLIRE, vil. de Fr., dép. du Puy-de-Dôme (*Auvergne*), à 1 l. d'Arlanc. — vil. au dép. de la H.-Loire (*Auvergne*),

arr. de Brioude.—AUX MONTAGNES (St.-), deux vil. de Fr. au dép. du Puy-de-Dôme (*Auvergne*), près d'Aigueperse, et près d'Ardes.

ALLOA (*Gr. Bret.*), pet. v. d'Ecosse, dans le comté de Clackmannam, bon port, côte sept. du Forth, à 9 l. O. N. d'Edinbourg. 3500 ames. Comm. de sel et charbon de terre; ateliers de construction. Long. occ. 6° 10'; lat. N. 56° 7'.

ALLOIS (les), pet. vil. de Fr., à 3 l. E. de *Limoges* ✉, dép. de la H.-Vienne (*Limousin*).

ALLONE (*Fr.*), six vil. de ce nom, 1° à 1 l. S. E. de *Beauvais* ✉, dép. de l'Oise; — 2° à 1 l. S. O. du *Mans* ✉, dép. de la Sarthe (*Maine*); — 3° à 1 l. S. E. de *Saumur* ✉ (*Anjou*), dép. de Maine-et-Loire; — 4° à 3 l. S. O. de *Poitiers* ✉, dép. de la Vienne (*Poitou*); — 5° à 3 l. N. O. de *Montcenis* ✉ (*Bourgogne*), dép. de Saône-et-Loire; — 6° à 4 l. de *Chartres* ✉ (*Beauce*), dép. d'Eure-et-Loir. Ce dernier a une fabr. de tricots et de bonneterie.

ALLOUÉ, vil. de Fr., dép. de la Charente (*Poitou*), arr. et à 3 l. O. O. N. de *Confolens* ✉, 12 N. E. d'Angoulême.

ALLOUR (*Indes or.*), v. du Carnatic, à 4 l. N. O. de Gangapatnam, 5 de Nelloure. — autre à 22 l. de Gangapatnam, et 15 S. q. de Condavir ou Kondahoir, Circar sept.

ALLUYE, vil. de Fr., dép. d'Eure-et-Loir (*Perche*), à 3 l. N. de *Châteaudun* ✉.

ALMAÇARON ou ALMAZARON (*Esp.*), v. du roy. de Murcie. 5000 hab. A 13 l. S. q. O. de cette ville, et à 6 O. de Carthagène. Mines d'alun. Long. O. 3° 40'; lat. N. 37° 31'.

ALMADA (*Portug.*), pet. v. d'Estramadoure, rive gauche du Tage, vis-à-vis Lisbonne, à 2 l. S. de cette cap.

ALMADEN, *Cetobrix* (*Esp.*), pet. v. de la Manche, front. de l'Estramadoure, à 20 l. S. O. de Ciudad-Réal, autant N. de Cordoue. Long. occ. 6° 16'; lat. 38° 30'. Mine de mercure, la plus riche de l'Europe. Un hôpital royal; prison pour les forçats; beaux magasins.

ALMADRA (*Portug.*), pet. v. de l'Algarve, à 1 l. O. de Lagos.

ALMAGRE ou ALMAGRO, *Oretum* (*Esp.*), v. de la Manche, à 5 l. E. de Ciudad-Real. 4000 ames. Manuf. de blondes. Eaux min.

ALMAGUER (*Amér. mér.*), v. du Popayan, Colombie, à 7 l. S. q. E. de Popayan. Mines d'or. Long. occ. 78° 48'; lat. N. 1° 56'.

ALMALI (*Turq. asiat.*), v. d'Anatolie, à 11 l. S. E. de Macri, 8 N. q. O. de Myra, 17 S. O. de Satalie. Long. E. 27° 26'; lat. N. 36° 38'.

ALMANCHERY (*Indes or.*), v. du Carnatic, à 4 l. N. de Bomranzepollam, 17 N. d'Arcot, 20 N. O. de Madras.

ALMANZA (*Esp.*), pet. v. de la Nouv.-Castille, à 20 l. S. O. de Valence, 7 N. N. O. de Villena, 55 S. E. de Madrid. Long. occ. 3° 18'; lat. N. 39° 5'. On y compte 6000 hab.

ALMANZOR (*Afr.*), pet. v. des états de Maroc, à 15 l. O. de Miquenez, 19 S. O. de Rabat.

ALMARAZO ou ALMARECO (*Esp.*), v. de l'Estramadoure, à 11 l. S. E. de Plazencia, 40 S. O. de Madrid. Long. occ. 7° 56'; lat. N. 39° 40'.

ALMAS, vil. de Fr., dép. de Tarn-et-Garonne (*Rouergue*), sur l'Aveyron, à 3 l. N. de *Montauban* ✉. — (*emp. d'Autr.*), pet. v. de l'Esclavonie, au confl. de la Drave et du Danube.

ALMAZAN (*Esp.*), pet. v. de la Vieille-Castille, sur le Duero, à 6 l. S. de Soria, 33 N. E. de Madrid. Long. occ. 4° 36'; lat. N. 41° 33'.

ALMEDINE ou AL-MEDIHAN (*Afr.*), v. du roy. de Maroc, dans le Duquela, entre Azamor et Saffie. Blés, légumes et pâturages. — autre sur la pente d'une des mont. de l'Atlas, à 30 l. E. de Maroc.

ALMEIDA (*Portug.*), place forte du Béira, sur la riv. de Coa, à 8 l. O. de Ciudad-Rodrigo, 20 N. E. de Guarda, 35 E. N. de Coimbre, 75 N. E. de Lisbonne. 3000 ames. Long. E. 8° 56'; lat. N. 40° 36'.

ALMELOO (*Pays-Bas*), pet. v. de Holl. dans l'Over-Yssel, sur la Wecht, à 11 l. S. E. de Zwol, 9 E. q. N. de Dewenter. Fabr. de toiles fines. 2500 hab. Long. E. 4° 25'; lat. N. 52° 27'.

ALMENARA (*Esp.*), pet. v. à 7 l. N. E. de Valence, 9 S. E. de Segorbe.

ALMENDRA (*Portug.*), pet. v. du Béira, à 2 l. N. O. de Castel-Rodrigo, 8 N. O. d'Alméida.

ALMENDRALEJO (*Portug.*), pet. v. de l'Estramadoure, à 5 l. S. q. O. de Mérida, 9 E. S. de Badajoz.

ALMENÈCHE, vil. de Fr., dép. de l'Orne (*Normandie*), à 2 l. S. E. d'*Argentan* ✉.

ALMERIA, *Portus Magnus* (*Esp.*), v. sur la Médit., p. et citad. à 21 l. E. q. S. de Grenade, 83 S. E. de Madrid, 6 N. O. du cap de Gata, et 8 E. q. N. d'Adra. Fruits et oliviers. Fabr. de salpêtre, soudes, goudrons et térébenthine. Sources

salées. Év. suffragant de l'arch. de Grenade. Long. occ. 4° 41′; lat. N. 36° 53′. — (*Amér. sept.*), v. du Mexique, à 25 l. N. de la Vera-Cruz, sur le golfe du Mexique. Long. O. 99° 56′; lat. N. 20° 18′.

ALMISSO, *Alminium* (*Prov. Illyriennes*), pet. v. de Dalmatie, à l'emb. de la Cettina, distr. et à 6 l. E. de Spalatro. Long. 14° 43′; lat. 43° 56′. 1200 hab.

ALMODOVAR DEL CAMPO (*Esp.*), pet. v. de la Nouv.-Castille, prov. de la Manche, à 7 l. S. O. de Ciudad-Real. 3000 hab. — DEL RIO, pet. v. du roy. de Cordoue, sur le Gualdalquivir, à 5 l. O. S. de Cordoue. — DEL PINAR, dans la prov. de Cuença, à 8 l. S. q. E. de cette ville. — (*Portug.*), pet. v. de l'Alen-téjo, à 12 l. S. de Beja, 3 S. d'Ourique.

ALMONACID-DE-ZORITU (*Esp.*), gr. vil. à 4 l. S. E. de Tolède. Fabr. de toiles estimées. — autre dans la prov. de Léon, à 5 l. S. de cette ville.

ALMONDBURY (*Angl.*), pet. v. du West-Riding, dans le Yorkshire, sit. sur la Calder, à 2 l. de Hallifax, et 66 N. de Londres.

ALMONTE (*Esp.*), pet. v. de l'Andalousie, à 11 l. O. q. S. de Séville, 5 S. E. de Moguer.

ALMSTADT (*Suède*), gr. vil. de la prov. de Christianstadt, en Scanie, sur les confins de la prov. de Bleking, à 2 l. E. de Christianstadt, et 1 l. de la mer Baltique. Long. E. 12° 11′; lat. N. 55° 59′.

ALMUÑA (*Esp.*), v. du roy. d'Aragon, au confl. du Xalon et du Grio, à 7 l. N. E. de Calatayud, et 8 S. O. de Saragosse. 3000 hab.

ALMUÑECAR, *Manoba* (*Esp.*), pet. v. du roy. de Grenade, sur la Médit., p. et citad., à 10 l. S. q. O. de Grenade, 14 E. de Malaga. Long. occ. 6° 5′; lat. 36° 48′. 2200 ames.

ALNE (*Angl.*), riv. du comté de Northumberland. Elle se jette dans la mer du Nord. Long. occ. 3° 55′; lat. N. 55° 24′.

ALNEMOUTH (*Angl.*), v. marit. du Northumberland, à l'emb. de l'Aln, à 9 l. N. q. O. de Newcastle, 11 S. E. de Berwick.

ALNWICK (*Angl.*), pet. v. du comté de Northumberland, à 3 l. de la mer, 11 N. N. O. de Newcastle, et 9 N. E. de Billingham. Long. O. 3° 59′; lat. N. 55° 25′.

ALONA (*Amér. sept.*), pet. v. du Nouv.-Mexique, à 4 l. S. O. de Santa-Fé. — ou ALONI (*Turq. asiat.*), pet. îles de la Propontide, au N. de la presqu'île de Cyzique. — pet. v. du même nom. Siége épisc. du rit grec. Vins blancs estimés.

ALORE (*Indes or.*), v. de la prov. d'Aurungabad ou Dowlatabad, sur la Godaveri.

ALOSE, vil. de Fr., dép. de la Côte-d'Or, entre Nuits et *Beaune* ✉, a 1 l. et 1/2 N. de cette ville. Vins de première qualité.

ALOST ou ALEST (*Pays-Bas*), v. forte de la Flandre or. sur la Dendre, entre Gand et Bruxelles, à 6 l. de l'un et de l'autre, 3 S. 1 q. O. de Dendermonde. Long. E. 1° 41′ 58″; lat. N. 50° 56′ 18″. Comm. de draps, chapeaux, bétail et quincaillerie. Fabr. de savon. Tanneries. Manuf. de dentelles et de toiles imprimées. Le 7 juillet grande foire de 7 jours. 11,000 hab.

ALOTA (*Fr.*), pet. v. sit. près du golfe d'Ajaccio, dans la Corse.

ALOUE, vil. de Fr., dép. de la Vienne (*Poitou*), à 3 l. de *Confolens* ✉.

ALPERSBACH (*Wurtemberg*), vil. du cercle de la Forêt Noire, à 6 l. N. E. de Fribourg. Mines d'argent et de cuivre.

ALPES (les), chaînes de hautes mont. de l'Eur., dont le nom générique est *Alb* ou *Alp*, qui signifie *haut, élevé*. Leur origine est placée entre Vado, pet. v. marit. du golfe de Gènes, à 3 l. S. S. O. de Savone, et Ceva, v. du Piémont, sur la rive droite du Tanaro, à 10 l. N. O. de Vado. Là commencent les Alpes marit. qui courent du S. E. au N. O. Le mont Genèvre, le mont Viso, et le mont Cenis constituent les Alpes Cottiennes. Le petit St.-Bernard et ses pics inférieurs, les Alpes Grecques. Le grand St.-Bernard, les Alpes Pennines, jusqu'au St.-Gothard. Sur le St.-Gothard s'appuient : la chaîne mér., entre le Valais et l'Italie, qui se compose du Simplon, du mont Rosa, du Matten et du mont Blanc ; la chaîne sept. des H.-Alpes, entre le cant. de Berne et le Valais, composée du St.-Gothard, de la Fourche, du Wetterhorn, du Jungfrau-horn, du Schreck-horn, du Finsteraar-horn, du Schelen-horn, du Geis-horn, du Sanetz, etc. ; enfin la chaîne de l'Est ou le mont Adule, et le groupe qui s'y rattache. Les Alpes Rhétiques partent aussi du St.-Gothard, et, se dirigeant vers l'E., se composent du Splugen, de l'Oro, du Bernina, du Buffalora, de l'Ortelos, du Brenner et du Klockner. Les Alpes Noriques se présentent ensuite : elles se terminent au Semering et au Kalemberg. Les Alpes Juliennes et les Alpes Carniques partent du Klockner, et se lient aux mont. de la Dalmatie et de la Grèce. Les Alpes de Souabe, sur une ligne parallèle au Danube, communiquent aux grandes Alpes par des mont. secondaires.

On donne le nom d'Alpes aux mont. de Transylvanie, entre Clausenbourg et Abrugbanya. Les sommets les plus élevés sont : le mont Blanc, qui a 4775 mètres; le mont Rosa, qui en a 4736; l'Ortelos ou Oertli, dans le Tyrol, 4699; le Finsteraar-horn, en Suisse, 4362; la Jungfrau, 4180; le Col-du-géant, 3426; le col Budosch, en Transylvanie, 2924. Les Alpes donnent naissance au Rhin, au Rhône, au Pô, à l'Adige, à l'Inn, au Tessin, au Danube, à la Fulde, à la Werra, etc., etc.

ALPES (dép. des B.-) (*Fr.*), sit. sur la front., dans la région S. E., formé de la partie N. E. de la Provence. Il est borné au N. par le dép. des H.-Alpes, à l'O. par celui de Vaucluse, au S. par le dép. du Var, et à l'E. par le comté de Nice, et le Piémont. Superficie 745,000 hect. 149,300 hab. 5 arr. de s.-préf., c.-l. Digne, cap. du dép., Barcelonnette, Castellane, Forcalquier et Sisteron; 30 cant. ou just. de paix, et 260 communes. Il fait partie de la 8e div. milit., et ressortit de la cour roy. d'Aix. Ev. à Digne. Sol montagneux. Il est arrosé par le Var, la Durance, la Bléone, l'Asse, etc. Les habitans sont laboureurs et pasteurs. Marbres, granits, gypse, ambre jaune, soufre, bismuth, agathes et dendrites. 46,400 hect. de forêts, en chênes et arbres verts. Pâturages abondans; orge, avoine, seigle, châtaignes, pommes de terre, oranges, olives, amandes; 10,000 hect. de vignes. Excellent miel et cire, truffes, térébenthine, manne, agaric. Exportation de moutons, laines, gros draps et bonnets gasquets, soie, cuirs, fromages, beurres, fruits secs, eaux-de-vie, et huiles d'olive et de noix. Les habitans des campagnes émigrent annuellement, et fournissent à la France et au Piémont des ramoneurs, des colporteurs et des joueurs d'orgues. Revenu territorial 7,700,000 fr. Eaux min. à Gréoux, et therm. à Digne. Long. E. de 3° à 4° 30'; lat. N. de 43° 45' à 44° 46'.

ALPES (dép. des H.-) (*Fr.*), composé de la partie or. du Dauphiné, et d'une partie de la Provence. Il est borné au N. par le dép. de l'Isère et la Savoie, au S. par le dép. des B.-Alpes, à l'O. par celui de la Drôme, et à l'E. par le Piémont. Superficie 553,569 hect. Pop. 121,418 hab. répartis en 3 arr. de s.-préf., 24 cant. et 189 communes. Gap est le c.-l. de la préf. Embrun et Briançon des 2 autres arr. 7e div. milit., diocèse de Digne, cour roy. de Grenoble. Sol très montagneux. 72,312 hect. de forets, en chênes et arbres verts. Seigle, avoine, peu de froment, châtaignes, et pommes de terre. 7000 hect. de vignes. Bêtes à laine. Comm. de cuirs, suifs, et fromages. Fabrication de faux, rabots, scies, ciseaux, etc.; filatures, papet., fabr. de cristaux de roche, craie de Briançon. Mine de plomb noir. 184 foires réparties en 74 communes. Revenu territorial 5,300,000 fr. La Drac, la Durance et la Banne sont les principales riv. La Durance seule est flottable. Long. E. de 3° à 5°; lat. N. de 44° à 45°.

ALPHEN (*Pays-Bas*), vil. de Holl., à 8 l. E. de la Haye. 2169 hab.

ALPNACH ou ALTNACH (*Suisse*), vil du cant. d'Unterwald, à 2 l. S. de Lucerne.

ALPUENTE (*Esp.*), pet. v. du roy à 18 l. N. O. de Valence.

ALPUXARRAS (las) (*Esp.*), chaîne de mont. au roy. de Grenade, vers les bords de la Médit., entre Velez Malaga et Almeria, habitée par les anciens Morisques. Pays des mieux cultivés de l'Espagne. Fruits exquis et vin excellent. Ces mont. sont nommées aussi la Sierra-Nevada.

ALQUINES, vil. de Fr., dép. du Pas-de-Calais (*Picardie*), à près de 3 l. O. de *St.-Omer* ✉

ALRESFORT (*Angl.*), pet. v. du Hamptshire, à 5 l. S. E. de Winchester, 6 N. E. de Southampton.

ALSACE (*Fr.*), anc. prov. qui forme auj. les dép. du H. et du B.-Rhin. L'Alsace appartient à la France depuis le traité de Munster en 1648.

ALSEN, ALSA (*Dan.*), île sit. dans la Baltique, entre l'île de Funen ou Fionie, et le duché de Sleswig dans le Sud-Jutland. 6 l. de longueur sur 3 de largeur. Sondersborg est sa cap., a un bon port, et 2700 hab. Terrein fertile. 15,000 ames. Long. E. moy. 7° 40'; lat. N. 55° 5'. — (*Suède*), pet. v. du Iemteland, sur un des embranchemens du lac Storsio. Long. E. 11° 20'; lat. N. 63° 23'. — SUND (*Dan.*), détroit qui sépare l'île d'Alsen du duché de Sleswig.

ALSENZ ou ALZEINZ (*Bav.*), pet. v. dans le cercle du Rhin. 1000 hab. A 3 l. S. de Kreutznach, 9 S. O. de Mayence.

ALSFELD (*Allem.*), v. du gr. duché de Hesse-Darmstadt, baill. de Lichtenberg, à 6 l. E. de Marpurg. Belles blanchisseries. Manuf. de draps. 3000 hab.

ALSNERODE (*Allem.*), pet. v. de la Hesse électorale, à 6 l. S. E. de Cassel. Fabr. de faïence.

ALSOBORGO (*emp. d'Autr.*), vil. de Transylvanie, sur la frontière militaire de

la Hongrie. — ou LENDWA, autre vil. de la Hongrie, cercle de Szalad; fort. — ou KUBIN, vil. près de Semendria. 1100 hab. Grand comm.

ALSPACH, vil. de Fr., dép. du H.-Rhin (*Alsace*), près de Kaisersberg, à 3 l. N. O. de *Colmar* ✉. Fabr. de siamoises et mouchoirs.

ALSTADT (*Prusse*), vil. de la rég. d'Erfurth, à 10 l. N. E. de cette ville, et à 8 l. O. de Mersbourg.

ALSTATT, vil. de Fr., dép. du B.-Rhin (*B.-Alsace*), à demi-l. E. de *Weissembourg* ✉.

ALSTAFIORD (*Norv.*), v. entre le Nordland et le Finmarck. Siége épisc. Long. E. 16° 22′; lat. N. 68° 14′.

ALSTETTEN (*Suisse*), vil. à 2 l. S. E. de St.-Gall, dans le Rhinthal.

ALSTON (*Angl.*), pet. v. du Cumberland. 2000 hab. Sur la Tyne, au N. E. de Carlisle.

ALT, ALNT ou OLT (*Turq. d'Eur.*), riv. de Transylvanie, qui coule du N. au S., et qui se jette dans le Danube, près de Nicopoli.

ALTAI. *V.* ALTAY.

ALTAMAHA ou ALATAMAHA (*Amér. sept., Et.-Un.*), riv. de l'état de Géorgie. Elle se jette dans la mer, à 2 l. E. S. de la v. de Darien, côtes de l'Océan atlant. — v. au confl. de l'Ooakmulgee et de l'Oconee. Long. O. 84° 35′; lat. N. 31° 44′.

ALTAMIRA (*Esp.*), vil. à l'O. de St.-Jacques de Compostelle, au roy. de Galice, et à 4 l. de cette ville. Long. occ. 11° 9′; lat. N. 42° 54′.

ALTAMURA (*Naples*), vil. de la prov. et à 9 l. S. de Bari, à 3 l. N. de Gravina. Long. E. 14° 13′; lat. N. 40° 53′.

ALTAN-NOR (*Russie d'Eur.*), lac salé, sit. dans le gouv. de Saratov, à 45 l. au S. de cette ville. Il donne un grand produit.

ALTAVELA (*Amér. sept.*), pet. île des Antilles au S. d'Haïti, à 2 l. O. de l'île de la Béate. Long. occ. 73° 42′ 30″; lat. N. 17° 28′.

ALTAVILLA (*Naples*), pet. v. de la princ. cit. sur le Selo, à 2 l. du golfe de Salerne, et 7 S. E. de cette ville. — autre, princ. ultér., à 2 l. et 1/2 S. de Bénévent, 2 N. d'Avellino.

ALTAY ou ALTAI (*Asie*), chaîne de mont. qui, se rattachant à l'O. aux monts Oural, prend des noms différens jusqu'à sa jonction avec les monts de Nertsching et de Stanovoy, dans un espace de plus de 2000 l. Elle se divise en grands et petits monts Altai.

ALT-BRUCHAUSEN (*Et. prussiens*), v. de 4500 hab., au N. de Niemborg en Westphalie, et à 9 l. N. O. de Munster.

ALTEA (*Esp.*), pet. v. au fond d'une baie sur la Médit., roy. et à 18 l. S. E. de Valence, 11 N. q. E. d'Alicante. Long. occ. 2° 10′; lat. N. 38° 46′.

ALTENA. *V.* ALTONA.

ALTENA (*Et. prussiens*), pet. v. sit. sur la Lenne, comté de la Marck en Westphalie, c.-l. de cercle, rég. d'Arnsberg, à 8 l. S. E. de Dortmund. 3600 hab. Forges, manuf. de bas, fabr. de fil d'archal. Long. E. 5° 26′; lat. N. 51° 15′. — (*Pays-Bas*), vil. de la Hollande mér., à 2 l. S. O. de Gorcum

ALTENAU (*Han.*), pet. v. des mont. du Hartz; à 3 l. S. de Goslar, princ. de Grubenhagen. Mines de plomb tenant argent, et mines de cuivre.

ALTENBERG (*Saxe*), pet. v. de Misnie, cercle d'Ertzgeburge, à 7 l. S de Dresde. Mines d'étain. Fabr. de dentelles, blondes, galons, etc. 1500 hab.

ALTENBORG ou ALTENBOURG (*Saxe*), princ. de la H.-Saxe et v. de 9000 hab. La ville est sit. sur la Pleisse, à 8 l. S. de Leipsick, 20 O. de Dresde. Long. E. 10° 5′; lat. N. 50° 59′. Comm. actif. Fabr. de draps, serges, étoffes de laine, galons d'or et d'argent, toiles, gants, papier. Manuf. de produits chimiques, soufre, vitriol, arsenic. 2 grandes foires, le lendemain des Rogations, et le lundi après le 5 septembre. Foire pour les bestiaux, le jour de St. Simon et St. Jude. La princ. est divisée en deux parties : l'une, de 95,000 hab., appartient à la branche de Saxe-Gotha; l'autre, de 30,000 hab., à la branche de Saxe-Saalfeld. Contrée fertile en blés. Comm. de chevaux. Mines de cuivre, de fer, de sel, et d'alun. — ou OWAR-UNGRISH ou UNGRISH-ALTENBOURG (*Emp. d'Autr.*), v. de Hongrie, à 16 l. S. E. de Vienne, au confl. du Danube et de la Leitha. Long. E. 15° 17′; lat. N. 47° 49′. 3500 hab. Comm. de blés et bestiaux. — (*Emp. d'Autr.*), vil. de la Transylvanie autr., cercle de Huyad, à 8 l. S. O. d'Albe-Julie, 5 S. d'Abrug-Banya. — (*Suisse*), vil. du cant. de Berne, sur l'Aar, célèbre par ses antiquités romaines et les ruines de *Castrum-Vindonissense*. — (*Han.*), pet. v. de 3000 hab., nommée aussi Oldenbrog, à 9 l. S. E. de Stade, et 8 N. O. de Lunébourg.

ALTENDORF (*Allem.*), vil. du gr.-duché de Hesse-Darmstadt, à 9 l. S. d'Arensberg, 13 N. O. de Wetzlar, 13 E. de Cologne. Marbres recherchés. — autre du duché de Brunswick. Fabr. de verres, et forges.

ALTENHEIM (*Allem.*), vil. de 1200 hab. Cercle de la Kintzig, gr. duché de Bade, à 5 l. et 1/2 S. O. de cette ville, 3 N. E. de Strasbourg.

ALTENKIRCHEN (*Et. prussiens*), pet. v., c.-l. de cercle de la rég. de Coblentz, princip. de Nassau, à 8 l. N. de cette ville, 5 N. E. de Coblentz, 16 S. E. de Cologne. Combat sanglant en septembre 1796. Le général Marceau y fut tué.

ALTARIF, *Alta-ripa* (*Suisse*), gros vil. sur la Sana, cant. de Fribourg, à 2 l. au S. de cette ville.

ALTENSTEIG (*Wurtemberg*), vil. de Souabe. Cercle de la forêt Noire, à 11 l. S. O. de Stuttgard, 9 S. E. de Baden. — pet. v. de la B.-Autr. Forges et chât.

ALTESFORD (*Angl.*), vil. sit. dans le Hamptshire, à 16 l. O. S. O. de Londres, et 8 N. q. E. de Southampton.

ALTGEBHURTSDORF (*Saxe*), v. de 2500 hab., dans la H.-Luzace. Eaux min. et forges.

ALTGEORGWALD (*Emp. d'Autr.*), pet. v. du cercle de Leitmeritz, en Bohême, à 10 l. N. de Prague. 3000 hab. Filature et fabrication de toiles et tissus de coton.

ALTGERSDORF (*Saxe*), vil. de la H.-Lusace. 2000 hab.

ALTHAUS (*Prusse*), pet. v. avec chât., à 2 l. au S. de Culm, sur la Vistule, rég. de Marienwerder.

ALTIN, ALTINSKOE, ALTUN NOR (*Russie asiat.*), lac consid. nommé en russe *Teleskoi-Osero*, dans la gr Tartarie, au gouv. de Tomsk, formé par l'Oby, entre l'Irtisch et le Jenissei. Long de 25 à 26 l., large de 15. Long. E. 84° 30′; lat. N. 51° 35′

ALTIVAIG (*Angl.*), l'une des îles Hébrides; elle est habitée et possède un havre ou pet. p. assez commode.

ALTKIRCH, pet. v. de Fr., dép. du H.-Rhin (*H.-Alsace*), c.-l. de s.-préf., trib. de 1re inst., just. de p. ✉. 2550 hab. Comm. d'indiennes et toiles peintes, à 6 l. E. de Belfort et 11 S. q. O. de Colmar. Long. E. 4° 52′; lat. N. 47° 39′. L'arr. est composé de 7 cant. et de 160 communes. Pop. totale 102,212 hab.

ALTNAU (*Suisse*), vil. du cant. de Turgovie, à 2 l. S. E. de Constance, à 4 l. N. de St.-Gall.

ALTOEN (*Emp. d'Autr.*), pet. v. de Hongrie, près de Bade, cercle de Pest. Long. E. 17° 8′; lat. N. 47° 25′.

ALTON (*Angl.*), pet. v. du Hampshire, comté de Southampton, à 6 l. E. N. E. de Winchester, sur la Wye. Fabr. d'étoffes de laine.

ALTONA (*roy. de Dan.*), v. marit. du duché de Holstein, sur la rive sept. de l'Elbe, presque aux portes de Hambourg, à l'O. 25,000 hab. Long. E. 7° 36′; lat. N. 53° 35′. Chantiers de construction, tanneries, blanchisseries, savonneries, raffineries de sucre, fabr. de toiles peintes, velours, soieries, draps, tissus, fils de fer, bière, grains, esprits; entrepôt des marchandises des Indes or. L'hôtel de Ville, la monnaie, la bourse, le théâtre, sont de beaux édifices. Poids et mesures comme à Hambourg.

ALTORF (*Suisse*), c.-l. du cant. d'Uri, au-dessous du lac de Lucerne, vers l'emb. de la Reuss, au pied d'une mont., à 8 l. S. E. de Lucerne, 7 S. O. de Glaris. Long. 6° 19′; lat. 46° 47′. Ville bien bâtie. Patrie de Guillaume-Tell. Arsenal du cant. d'Uri. Comm. de transit. — (*Bav.*), pet. v. du cercle de la Resat, à 8 l. S. E. de Nuremberg, 5 N. de Neumarck. Long. 8° 53′; lat. 49° 25′. Biblioth. et jardin botanique. — (*Wurtemberg*), v. à 7 l. E. du lac de Constance, 27 S. q. E. de Stuttgard. 7,000 hab.

ALTORFF, vil. de Fr., dép. du B.-Rhin (*Alsace*), à 2 l. O. d'*Haguenau* ✉.

ALTRASEN (*Emp. d'Autr.*), pet. v. de 3,000 hab., dans le Pusterthal, front. de Carinthie, cercle de Braunech, à 8 l. N. E. de Brixen.

ALTRINGHAM (*Angl.*), pet. v. manuf. dans le Cheshire, pres de la Mersey, à 8 l. N. E. de Chester, 3 S. de Manchester, et 72 N. O. de Londres. Deux députés au parlement.

ALT-SAMBOR (*Emp. d'Autr.*), pet. v. de 2000 hab., dans la Gallicie, au cercle de Sambor, à 15 l. S. O. de Lwow ou Lemberg.

ALSTADT (*Emp. d'Autr.*), pet. v. de 1800 hab., dans la Moravie, à 10 l. O. de Jagerndorf, et 12 l. N. E. de Landscron.

ALTSTOEDTEN, ALTSTETTEN ALTSTALLEN (*Suisse*), pet. v. manuf. du cant. de St.-Gall, dans le H.-Rhinthal, à 3 l. S. E. d'Appenzel.

ALTUN-KUPRY ou KOPRY, *Pont d'or* (*Turq. asiat.*), v. du pachalick de Bagdad, sur la riv. d'Altun-Sou ou petit Zab. 2,000 hab., à 23 l. S. E. de Mossoul, 11 S. d'Erbil ou Arbelles. Long. E. 4° 44′; lat. N. 36°.

ALTZEY ou ALZEY (*Allem.*), pet. v. du Gr.-Duché de Hesse-Darsmtadt (*Palat.*), à 9 l. S. S. O. de Mayence, 5 O. d'Oppenheim, sur la riv. de Saltz. 4e hab. Fabr. de bas, toiles. Tanneries.

ALUMPORE (*Indes or.*), v. du Bengale, sit. à 7 l. O. de Midnapore ou M

dinapour. Long. E. 84° 48′; lat. N. 22° 33′.

ALVA-DE-TORMÈS, *Alba* (*Esp.*), v. du roy. de Léon, sur la rive sept. du Tormès, à 5 l. S. E. de Salamanque, 20 N. O. d'Avila, 30 O. N. de Madrid. Long. occ. 7° 40′; lat. N. 40° 44′.

ALVAIRE (St.-), ou ALVERE, vil. de Fr., dép. de la Dordogne (*Périgord*), c.-l. de cant. de l'arr. et à 5 l. E. N. de *Bergerac* ✉. Pop. du c. 6224 hab.

ALVARADO (*Amér. sept.*), v. sur le golfe du Mexique, à 25 l. S. E. de Vera-Cruz. Long. occ. 98° 45′; lat. 18° 30′. — (*Amér. sept.*), riv. du Mexique qui traverse le Guaxaca du S. O. au N. E., et se jette dans le golfe, à 20 l. S. E. de Vera-Cruz.

ALVIGNANO (*Naples*), pet. v. de la terre de Labour. 2000 hab. A 4 l. N. E. de Capoue, et 6 S. q. O. de Boïano.

ALY BUNDER ou LAÛRÉ BENDER, (*Indes or.*), v. du Sinde, près de l'emb. de l'Indus dans le golfe d'Oman. Long. E. 66° 57′; lat. N. 24° 8′.

ALYTH (*Angl.*), pet. v. d'Ecosse dans le Perthshire, au comté d'Angus. Fabr. de toiles à voile. A 5 l. O. de Forfar, et 6 N. O. de Dandee.

ALZANO (*roy. lombard-vénitien*), pet. v. de 2000 hab., sur le Serio, dans le Bergamasque, et à 2 l. N. E. de Bergame. Fabr. de papier.

AZIRA, *Setabicula* (*Esp.*), v. fortifiée du roy. de Valence, entre deux branches du Xucar, à 8 l. S. de Valence, 4 O. de la Médit. Long. occ. 2° 25′; lat. N. 39° 15′.

ALZON, vil. de Fr., dép. du Gard (*B.-Languedoc*), ch.-l. de cant. arr. et à 3 l. S. O. du *Vigan* ✉, près de la riv. de Vis. 900 hab.; 4,218 dans le cant. — Pet. riv. qui se jette dans le Gardon.

ALZONNE, pet. v. de Fr., dép. de l'Aude. ✉ 🖃, (*Languedoc*), c.-l. de cant., arr. et à 3 l. O. q. N. de Carcassonne, au confl. de Fresquel et du Lampy. 1800 hab. Forges; fabr. de bonneterie et de draps communs. Pop. du c. 7900 hab.

AMACK ou AMAGER (*Dan.*), pet. île de la mer Baltique, qui communique avec Copenhague par deux ponts. 4000 hab. Elle fournit Copenhague de légumes, lait, beurre et fruits.

AMACUSIA (*Japon*), pet. île sur la côte S. O. de celle de Ximo. Long. E. 128° 30′; lat. N. 32° 26′.

AMADAN, HAMADAN (*Perse*), v. de l'Irak-Adjemi, à 80 l. N. E. de Bagdad, et 85 l. N. O. d'Ispahan. Long E. 40° 18′; lat. N. 35° 12′. 40,000 hab. Fabr. de cuirs. Ruines de l'ancienne Ecbatane.

AMADIAH ou AMADIEH (*Turq. asiat.*), v. du Kourdistan, à 22 l. N. q. O. de Mossul, et 14 E. de Gezirèh. Grains, fruits, vignes et tabac. Long. E. 40° 5′; lat. N. 37° 18′.

AMAILHOU, vil. de Fr., dép. des Deux-Sèvres (*Poitou*), arr. et à 3 l. N. O. de *Partenay* ✉, 4 S. E. de Bressuire.

AMAL (*Suède*), pet. v. de la Westregothie, sur le lac Wener, à 15 l. S. O. de Carlstad. Long. E. 10° 15′; lat. N. 59° 10′. Comm. en bois de construction, planches, et résines. 900 hab.

AMALFI ou MELPHI, (*Naples*), v. archiép. de la princ. citér., sur la côte occ. du golfe et à 5 l. O. de Salerne, 8 S. E. de Naples. Long. E. 12° 19′; lat. N. 40° 38′. 2500 ames. Patrie de Flavio Gioja, inventeur de la boussole.

AMANCE, *Almancia*, vil. de Fr., dép. de la Meurthe (*Lorraine*), arr. et à 2 l. et 1/2 N. E de *Nancy* ✉. 470 hab. — vil. de Fr. 900 hab., dép. de la H.-Saône (*Franche-Comté*), c.-l. de cant., arr. et à 5 l. N. O. de *Vesoul* ✉. Pop. du c. 8539 hab. — autre au dép. de l'Aube (*Champagne*), et à 1 l. et 1/2 de Vandœuvre.

AMANCEY, vil. de Fr., dép. du Doubs, (*Franche-Comté*), c.-l. de cant., arr. et à 5 l. S. E. de Besançon, 4 S. de *Quingey* ✉. Pop. du cant., 6791 hab.

AMAND (St.), *Elno*, v. de Fr., dép. du Nord (*Flandre*), sur la Scarpe, arr. et à 6 l. q. E. N. de Douay, 3 N. de Valenciennes, 53 S. E. de Paris. Long. E. 1° 5′ 42″; lat. N. 50° 27′ 12″. 8500 ames. 2 arr. de just. de p. Pop. du cant. 29,300 hab. ✉ 🖃. Boues minérales pour la guérison des plaies d'armes à feu, foulures, douleurs rhumat., etc. Culture du lin; fabr. de fil à dentelle, dentelle, linons, huiles, savons, chapellerie, faïences peintes, porcelaines. Foire de dix jours, le lundi de la Pentecôte.

AMAND MONT ROND (St.-), v. de Fr., dép. du Cher (*Bourbonnais*) ✉ 🖃, c.-l. de s.-préf., avec just. de p., trib. de 1re inst. 6000 hab. Sit. au confl. de la Marmande et du Cher; à 9 l. S. de Bourges, 14 O. de Moulins, 72 S. de Paris. Long. E. 0° 8′; lat. N. 46° 44′. L'arr. est divisé en 11 cant., et 121 communes qui comprennent 83,933 hab.. Comm. de merrain, fer, laines, bestiaux gras, chanvres, peaux de chèvres chamoisées, châtaigne, mousserons; manufact. de porcelaine, deux foreries de canons. Société d'agr. Foire de 8 jours le lundi après la St.-Luc. — en Puysaye, pet. v. de Fr., dép. de la Nièvre (*Nivern.*), c.-l. de cant., arr. et à

41. E. N. de *Cosne* ✉. 14 N. de Nevers, 1400 hab. Forges; manuf. de poteries. Pop. du c. 7000 hab. — DE-BOIXE (St.-), vil. de Fr., dép. de la Charente (*Angoumois*), c.-l. de cant., arr. et à 41. N. d'*Angoulême* ✉. Pop. du c. 11,866 hab. — DE LA BASTIDE (St.-), pet. v. de Fr., dép. du Tarn (*H.-Languedoc*), c.-l. de cant., arr. et à 5 l. S. E. de *Castres* ✉. 2000 hab. Filat. de laines. Pop. du c. 8700 hab. — D'ESCOTS (St.-), vil. de Fr., dép. de l'Aveyron (*Rouergue*), c.-l. de cant., arr. et à 5 l. N. q. O. d'*Espalion* ✉. Pop. du c. 5800 hab. — ROCHE-SAVINE (St.-), vil. de Fr., dép. du Puy-de-Dôme (*Auverg.*), c.-l. de cant., arr. et à 2 l. O. d'*Ambert* ✉, 11 S. E. de Clermont. 1800 ames, et dans le cant. 6883. Fabr. d'étoffes de laine, camelots, étamines, pannes. — TALLENDE (St.-), vil. de Fr., dép. du Puy-de Dôme (*Auvergne*), c.-l. de cant., arr. et à 3 l. S. de *Clermont* ✉. 1700 hab. et 10,470 dans le cant. Papet. — (St.-), vil. de Fr., dép. du Loir-et-Cher (*Blaisois*), c.-l. de cant., arr. et à 3 l. S. de *Vendôme* ✉. Pop. du c. 5732 hab. — autre au dép. de la Marne (*Champagne*), arr. et à 2 l. N. de *Vitry* ✉. — autre au dép. des Deux-Sèvres (*Poitou*), arr. de Bressuire. — autre au dép. de la Manche (*Normandie*), à 3 l. de *St.-Lô* ✉, cant. de Thorigny.

AMANS (St.-), pet. de Fr., dép. de la Lozère (*Gévaudan*), c.-l de cant., arr. et à 4 l. N. de *Mende* ✉. Pop. du c. 5711 hab. — (St.-), (*Pays-Bas*), pet. v. sur l'Escaut. à 4 l. N. O. d'Anvers. Brasseries considérables.

AMANTEA (*Naples*), pet. v. de la Calabre citér. près de la mer, à 5 l. S. O. de Cosenza, et autant de Martorano. Eaux thermales. Ev.; 3000 hab.

AMARANTE (*Portug.*), pet. v. de la prov. d'Entre-Duero-et-Minho, à 7 l. S. E. de Braga, 12 N. E. de Porto, sur la Tameja. 4500 hab.

AMARENS, vil. de Fr. dép. du Tarn (*Languedoc*), arr. de Gaillac, cant. de Cordes.

AMARGOS (*Amér. mérid.*), île du Chili, à l'emb. de la riv. de Valdivia. Sa fort. protége le port de Valdivia. Long. O. 76° 20; lat. S. 39° 51′.

AMARGURA ou GARDNER (*Océanie*), la plus sept. des îles des Amis, dans la mer du Sud. Long. O. 177° 50′; lat. S. 17° 57′.

AMARIN (St.-), pet. v. de Fr., dép du H.-Rhin (*H.-Alsace*), c.-l. de cant., arr. et à 7 l. N. q. E. de *Belfort* ✉, 8 S. O. de Colmar; sur la Thurr. Fab. de tissus de coton, et d'objets de première nécessité en fer et acier. Pop. 1700 hab., et celle du cant. 12,577.

AMARO, *João* ou *Juan* (*Amér. mérid.*), v. du Brésil, prov. de Bahia, au S. de la riv. de Panuca. Long. O. 43° 7′; lat. S. 13° 35′.

AMASIAH ou AMASIEH (*Turq.asiat.*), gr. v. de l'Anatolie, dans la Cappadoce. Résid. d'un sandgiak, pachalick de Sivas, sur le Jekil-Ermak, Fort., bazars, caravanseraïs, bains; comm. de vins, fruits, légumes, blés, soieries et toiles peintes. 60,000 hab., presque tous chrétiens du rite grec. Patrie de Strabon, de Sélim I, fils de Bazajet II, et de Mohamed-Ben-Cassem et Ali-Ben-Hussein, auteurs turcs célèbres. Long. E. 34° 10′; lat. N. 39° 35′.

AMATILCAN ou AMATITLAN (*Amér. sept.*), vil. de la prov. de Guatemala, à 4 l. S. q. E. de cette v. Gr. comm. de coton, de sel et de fruits. Long. occ. 94° 40′; lat. N. 14° 18′.

AMATIQUES (*Amér. sept.*), vil. de la prov. de Vera-Paz, à l'emb. du Guanacos. Dépôt de bois de Campêche, coupe de Honduras. Long. O. 92° 25′; lat. N. 15° 30′.

AMATRICE (*Naples*), v. de l'Abbruzze ultér. A 6 l. N. q. O. d'Aquila, autant O. q. N. de Teramo; arrosée par le Tronto. 3600 hab. Fabr. de couvertures.

AMAZONES (Fleuve des) (*Amér. mérid.*) Ce fleuve, le plus gr. du monde, est nommé aussi l'*Orellana* et le *Maranon*; il arrose le Pérou du S. au N., et le Brésil de l'O. à l'E., sur un espace de plus de 1200 l. à partir des sources de ses deux principaux affl., le Tunguragua et le Ucayale.

L'emb. du fleuve présente une ouverture de plus de 60 l. de large d'une rive à l'autre depuis le Cap-Nord, par une long. occ. de 53° 18′, et une lat. S., de 1° 45 jusqu'au cap Moguari, vers le S. E. par une long. occ. de 52° et une lat. S. de 0° 20′. La Tunguragua prend naissance dans le lac de Lauri-Cocha, à 30 l. N. q. E. de Lima; elle s'appelle alors le H.-Marañon, et recoit une foule de riv. avant sa jonction à l'Ucayale. De là à l'Océan, le fl. des Amazones, se grossit encore des eaux du Napo, du Putumayo ou Iça, de l'Yurupa ou Yapure, du Rio-Négro, du Jamunda, etc., qui viennent du nord. Les princ. affl. du midi sont le Cassiqui, l'Yahuari, l'Yutay, le Yurua, le Puruz, le Madéira, le Topayos, le Xingu ou Chingu, le Guanapu, etc. Lorsque l'Amazone atteint l'Océan et lui verse toute sa masse d'eau, les flots de la mer semblent s'opposer à l'irruption: ils repoussent ceux

du fl. avec un grand fracas et une force incroyable, qui se fait ressentir des deux côtés à de vastes distances: ce phénomène qui produit un des plus étonnans spectacles qui puissent frapper l'œil humain, se nomme le Pororoca.

Les bords de l'Amazone sont couverts de forêts presque impénétrables, où croissent les végétaux les plus variés et les plus gigantesques; le fleuve et ses affluens abondent en poissons et en amphibies, parmi lesquels on trouve le lamentin, le crocodile, et des tortues excellentes.

AMAZY, vil. de Fr., dép. de la Nièvre, (*Nivernais*). à 1 l. et 1/2 S.q.E.de *Clamecy* ✉.

AMBACOURT, vil. de Fr., dép. des Vosges (*Lorraine*). à 1 l. de Mirecourt, cant. de *Charmes* ✉.

AMBAIRAC, vil. de Fr., dép. du Tarn (*Rouergue*), à 3 l. de *Villefranche* ✉, cant. de Villeneuve.

AMBADORO (*Afr.*), v. de l'Abyssinie, sit. dans la prov. de Bégemder, à 35 l. S. E. de Gondar. Long. E. 33° 42′; lat. N. 11° 50′.

AMBAKESHEM (*Afr.*), v. d'Abyssinie, prov. de l'Amhara. Long. E. 34° 25′; lat. N. 10° 50′

AMBANIVOULES (les) (*îles d'Afr.*), peuplade nègre de l'île de Madagascar, côte or., au N. des Antavarts, entre cette tribu et la baie d'Antongil.

AMBARÈS, vil. de Fr., dép. de la Gironde (*Gascogne*), arr. et à 3 l. N. E. de *Bordeaux* ✉.

AMBAZAC, pet. v. de Fr., dép. de la H.-Vienne (*Limosin*), c.-l. de cant., arr. et à 4 l. N. N. E. de *Limoges* ✉. Fabr. de fils de fer et papier. 2500 hab.; pop. du cant., 8000.

AMBELAKIA (*Grèce*), l'anc. Amphiloquie, pet. v. de la Thessalie, sit. sur le versant or. du mont Ossa ou Kissovo; à 6 l. N. de Larisse, à 2 O. du golfe de Salonique; c.-l. du cant. de Kissovo. 460 familles chrétiennes. Long. E. 20° 18′; lat. N. 39° 53′.

AMBENAY, vil. de Fr., dép. de l'Eure (*Normandie*), cant. de *Rugles* ✉, sur la Rille; à 8 l. S. O. d'Evreux. Comm. de toiles, fabr. d'épingles.

AMBERG, *Cantiebis* (*Bavière*), v. de 6000 ames, sur la riv. de Wils, à 11 l. N. q. O. de Ratisbonne, et 12 E. de Nuremberg: cercle de la Regen. Bien fortifiée, beaux édifices, hôtel de ville, théâtre, hôtel des monnaies, arsenal; siége d'une cour de just. sup. Comm. de fers, armes à feu, outils, fers blancs; entrepôt de sel, manuf. de tissus de coton, tabacs, faïences. Long. E. 9° 31′; lat. N. 49° 29′.

AMBERGREASE-KEY ou QUITASUÉNO (*Amér. sept.*), île de la côte E. du Yucatan, golfe de Honduras. 30 l. de longueur. Coupe de bois pour la teinture. Long. O. 91° 8′: lat. N. 18° 50′

AMBERIEUX, pet. v. de Fr., dép. de l'Ain (*Bugey*) ✉, c.-l. de cant., arr. de Bellay, à 8 l. N. O. de Bellay. 2,657 hab. et 6445 dans le cant. Fabr. de draps pour l'armée. Foires les 17 janvier, 28 octobre et 6 décembre. Long. E. 3°; lat. N. 45° 57′.

— D'AZERGUES, vil. de Fr., dép. du Rhône (*Lyonnais*). A 1 l. E. q. S. d'*Anse* ✉.

AMBERT, v. de Fr., dép. du Puy-de-Dôme (*B.-Auvergne*), s.-préf., just. de p., trib. de 1re inst., trib. de comm., chambre de manuf., sur la *Dore* ✉. A 15 l. O. q. S. de Clermont, 18 O. q. S. de Lyon. 6952 hab.; son cant. en a 18,509, et l'arr. de s.-préf. 80,668, répartis en 8 cant. et 52 communes. Fabr. de papier; manuf. d'étamines, burats, camelots, liens, lacets, rouleaux, jarretières; fromages excellens; épingles, chapellerie, cuirs tannés, cuirs en poil.

AMBEZ, vil. de Fr., dép. de la Gironde (*Guienne*), à 5 l. N. de *Bordeaux* ✉, au confl. de la Garonne et de la Dordogne, qu'on appelle *Bec-d'Ambez*.

AMBIALLET, vil. de Fr., dép. du Tarn (*Languedoc*), à 3 l. E. N. d'*Alby* ✉.

AMBIERLE, pet. v. de Fr., dép. de la Loire (*Forez*), à 3 l. N. O. de *Roanne* ✉, 13 N. N. O. de Montbrison. 2000 hab. Vins.

AMBILLON, vil. de Fr., dép. d'Indre-et-Loire (*Touraine*), à 3 l. O. de *Tours* ✉. Carrière de meules à moulin. — LA GRESILLE, vil. de Fr., dép. de Maine-et Loire (*Anjou*), arr. et à 5 l. O. de *Saumur* ✉, 7 S. E. d'Angers.

AMBLAW ou AMBLOU (*Océanie*), l'une des îles Moluques, au S. de la pointe orient. de l'île de Bourou, dont elle est éloignée de 3 l. 2000 ames. Girofle et noix muscades. Long. E. 124° 50′ lat. S. 4° 5′.

AMBLENY, vil. de Fr., dép. de l'Aisne, (*Soissonnais*), arr. et à 3 l. O. de *Soissons* ✉.

AMBLESIDE (*Angl.*), vil. de 700 hab. sur le lac de Windermère, au N. O. de Kendale, comté de Westmoreland.

AMBLETEUSE, pet. v. marit. de Fr., dép. du Pas-de-Calais (*Picardie*), à 3 l. N. de *Boulogne* ✉, 22 N. O. d'Arras. Long. occ. 0° 40′; lat. N. 50° 48. 1000 hab. Port comblé par les sables.

AMBLEVILLE, vil. de Fr., dép. de la Charente, à 4 l. de *Cognac* ✉. On y fait des eaux-de-vie.

AMBOINE, (*mer des Indes*), la plus mér. des Moluques, entre l'île de Bourou et celle de Ceram, et à 10 l. S. O. de cette dernière. 18 l. de long sur 3 de large. Garnison hollandaise de 800 hommes; pop. de l'île 45,000 hab. Riz, sagou, girofle, café, indigo, fruits; gr. culture de girofliers. Il en existe plus de 500,000 pieds, qui rendent annuellement chacun deux livres ou un kilogr. de clous. Six comptoirs dans les îles voisines traitent avec les hab., et tout le girofle qu'ils recueillent est apporté dans les magasins d'Amboine. Ces six comptoirs se nomment Céram, Laout, Manipa, Bourou, Jhesmaho, et Saparœa, d'où dépend l'île de Neusalaho. Long. E. 125° 55'; lat. S. 3° 45'.

AMBOISE, *Ambacia*, v. de Fr., dép. d'Indre-et-Loire (*Touraine*), c.-l. de cant., rive gauche de la Loire ✉, arr. de Tours, et à 5 l. et 1/2 E. de cette v., 8 S. O. de Blois, 50 S. q. E. de Paris. Long. occ. 1° 21'; lat. N. 47° 23'. 5276 hab., le cant. en a 14,853. Territ. fertile, grains, vins rouges et blancs. Manuf. de limes d'acier; fabr. de draps, étoffes de laine, armes, outils, tapis de pied, cuirs tannés et corroyés. Patrie de Charles VIII et du père Commire.

AMBON, vil. de Fr., au dép. du Morbihan (*Bretagne*), à 5 l. S. E. de *Vannes* ✉.

AMBONNAY, vil. de Fr., dép. de la Marne (*Champagne*), à 1 l. de Louvois, 6 S. E. de *Rheims* ✉. Excellens vins.

AMBOULE (*Afr.*), vallée, vil. et peuplade de l'île de Madagascar, d'env. 3,000 individus, près de la côte S. E., sur la riv. Matanengha. Source d'eau chaude.

AMBOURNAY, pet. v. de Fr., dép. de l'Ain (*Bugey*), arr. de Belley, cant. d'*Ambérieux* ✉, à 2 l. N. de cette v., et 5 S. E. de Bourg. 1500 hab.

AMBOURVILLE, vil. de Fr., dép. de la Seine-Inférieure (*Normandie*), à 2 l. de *Rouen* ✉.

AMBOY (*Amér. sept., Ét.-Un.*), pet. v. du comté de Middlesex, état de New-Jersey, bon port, sûr et vaste, à l'O. de l'île Longue; à 12 l. S. O. de New-York, 23 N. E. de Philadelphie, 72 N. E. de Washington. Long. occ. 76° 40'; lat. 40° 31'.

AMBRE (*Afr.*), très pet. île au N. E. de l'île Maurice ou île de Fr., vis-à-vis le quartier de la Maison-Blanche.

AMBRES, vil. de Fr., dép. du Tarn (*Languedoc*), à 6 l. O. de *Castres* ✉.

AMBRICOURT, vil. de Fr., dép. du Pas-de-Calais (*Artois*), à 3 l. N. q. O. de *St.-Pol* ✉.

AMBRIEF, vil. de Fr., dép. de l'Aisne (*Picardie*), à 2 l. de *Soissons* ✉.

AMBRIÈRES, pet. v. de Fr., dép. de la Mayenne (*Maine*), c.-l. de cant., arr. et à 2 l. et 1/2 N. de *Mayenne* ✉. 2300 h. Pop. du c. 14,300.

AMBRIZ (*Afr.*), p. sit. entre le Congo et la côte d'Angola. Long. E. 11° 45'; lat. N. 7° 20'. Il est à l'emb. d'une riv., non loin du Zaïre.

AMBROISE-SUR-ARNON (St.-), vil. de Fr., dép. du Cher (*Berry*), à 2 l. S. O. de *Bourges* ✉.

AMBROIX (St.-), pet. v. de Fr., dép. du Gard (*Languedoc*), c.-l. de cant. ✉, arr. et à 3 l. et 1/2 N. N. E. d'Alais, 8 O. du Pont-St.-Esprit, 11 N. O. de Nismes. 2,300 hab. Le cant. en a 12,044. Fabr. de bas de filoselle.

AMBRYM (*Océanie*), pet. île de la mer du Sud, archipel du St.-Esprit ou des Nouv.-Hébrides, 20 l. de tour, à l'E. de l'île de Mallicolo. Long. O. 165° 52' 30"; lat. S. 16° 9' 30". Volcan.

AMEDNAGOUR (*Indes or.*), v. de l'Hindoustan, cap. d'un distr. du même nom, sit. à 26 l. S. O. d'Aurungabad, 28 N. E. de Pounah. Long. E. 72° 10'; lat. N. 18° 7'. Aureng-Zeb y termina sa carrière

AMELAND (*Pays-Bas*), pet. île sur les côtes de la Frise occ., à 2 l. du rivage, 5 de longueur, et 1 de large; elle a 4 vil., Néez, Ballum, Caminga et Hollum, et 3,000 hab. Long. E. 3° 25'; lat. N. 33° 26'.

AMELIA (*Italie*), v. épisc. des états de l'Église, dans l'Ombrie, à 6 l. S. de Todi, 7 S. O. de Spolète, 5 O. de Terni, 18 N. de Rome. 5,000 hab. Patrie du mime Roscius. — (*Amér. sept., Ét.-Un.*), v. de la Caroline du Sud, à 12 l. S. E. de Colombia, 25 N. O. de Charlestown. — l'un des comtés de l'état de Virginie, entre les mont. Bleues et les Marées. 20,000 hab. dont 12,000 esclaves. — pet. île sur les côtes de l'état de Géorgie, aux limites de la floride or., vis-à-vis l'emb. de la riv. St.-Jean, au N. de St.-Augustin. Long. occ. 83° 55'; lat. N. 30° 50'.

AMENDOLARA (*Naples*), pet. v. de la Calabre citér., à 5 l. N. E. de Cassano, et 3 N. O. de Trebissaccia. 1600 hab. Amandiers. Patrie de Pomponius Lætus.

AMERIQUE ou NOUVEAU-MONDE, 4e partie ajoutée à la terre connue des anciens, le 11 octobre 1492, à 10 heures du soir, par Christophe Colomb, Génois, protégé par la reine Isabelle. L'Amér.

peut être considérée sous trois portions bien distinctes, l'Amér. sept., les Antilles ou îles du vent et sous le vent, et l'Amér. mér.

L'AMÉRIQUE SEPTENTRIONALE s'étend du 55e degré de long. occ. au 170e degré. Elle est comprise entre l'extrémité E. de l'île de Terre-Neuve et celle du cap du Prince-de-Galles, côtes occ. du détroit de Behring. En suivant ces côtes, à partir de la partie N. O. du détroit de Davis, et descendant vers le Sud, on rencontre le Devonshire sept., l'île de Cumberland, la Nouv.-Galle, la terre de Labrador, Terre-Neuve, le Canada, le Nouv.-Brunswick, la Nouv.-Écosse à l'Est, les États-Unis, le New-York, la Pensylvanie, la Virginie, les Carolines, la Géorgie, la Floride, l'Alabama, le Texas, la Louisiane, le Potosi, le Mexique, la Nouv.-Espagne, le Yucatan, le Honduras, les prov. de Terra Firma, de Costa Rica, et l'Isthme de Panama; en remontant vers le N. O., la Californie, la Nouv.-Albion, le distr. de Columbia, la Nouv.-Géorgie, Noutka, le Nouv.-Hanovre, la Nouv.-Cornouaille, le Nouv.-Norfolk, l'archipel de Quadra et Vancouver, l'Amérique russe, les îles Kodiaques, les îles Aléoutiennes, la terre des Tchoukotchs, le cap du Prince-de-Galles et la mer Glaciale. L'intérieur de l'Amér. du Nord, peuplé de tribus sauvages, coupé de gr. et nombreuses riv. et de lacs d'une vaste étendue, couvert de forêts impénétrables, est peu connu; les lisières seules sont habitées par des nations civilisées. Il renferme tous les genres de climats et présente en masse toutes les productions de la nature. Deux grandes chaînes de montagnes qui prennent naissance sous le cercle polaire, l'une dans l'Amérique russe, à peu de distance des côtes occ., et l'autre au N. du lac de l'Esclave, se réunissent sous le nom de Rocky Mountains, vers le 120e degré de long. O., et le 53e degré de lat. N., courant directement vers le S. q. E. On remarque, parmi les lacs, celui de l'Esclave sit. au N.; il a, dit-on, plus de 100 l. de longueur de l'E. à l'O., sur 25 de largeur; le lac des Montagnes ou Athapeshow, le lac Winnipeg, le lac du Cèdre, celui des Manitaubos; le lac Supérieur; le lac de du Bonnet; ceux de la Pluie, du Bois blanc, de la Crosse; le lac Huron ou Malataulin; le Michigan; le lac Erié; le lac Ontario; enfin le lac Champlain. Les fleuves sont: celui de St.-Laurent, le Niagara, le Missi-Sipi ou Metchinsipi, le Rio-Bravo ou riv. du Nord. Ils reçoivent tous un gr. nombre d'affluens. Le comm. exporte des pelleteries, des bois de teinture, de l'indigo, des matières d'or et d'argent, des sucres, des cafés, du blé, du riz, des cotons; et ces immenses transactions prennent de jour en jour plus de développement.

L'ARCHIPEL est divisé en grandes et petites Antilles. Les grandes sont: Cuba, St.-Domingue ou Haïti, la Jamaïque et Porto-Rico. Les petites sont: Bahama ou les Lucayes, la Providence, San-Salvador, l'île de Cuba, la Jamaïque, St.-Domingue, Porto-Rico, St.-Thomas, les Vierges, Ste.-Croix, Antigoa, la Guadeloupe, Marie Galande, la Dominique, la Martinique, Ste.-Lucie, St.-Vincent, la Barbade, Tabago, et la Trinité. Le règne végétal présente dans ces îles une admirable variété; le palmier, les bois de teinture, l'acajou, le gayac, le cotonnier, des fruits nombreux, le manioc et la canne à sucre, le café, et le cacao.

L'AMERIQUE MÉRIDIONALE, est sit. entre le 37e deg. et le 83e de long. occ., entre le 12e de lat. N. et le 56e de lat. S., en y joignant la Terre de Feu; cette moitié du nouv. continent s'étend donc du cap Vela, dans la mer des Antilles, jusqu'au cap Horn, et du cap St.-Roch au Brésil, à la pointe de Parina, au Pérou, dans la mer Pacifique. On compte environ 1700 l. du cap de Vela au cap Horn, et 1150 du cap St-Roch au cap Blanc. La prov. de Veragua commence l'Amér. mér.; en s'avançant à l'E. on rencontre Carthagène, le Venezuela et Maracaibo, le golfe de Venezuela, Caracas, Cumana; les Guyanes anglaise, hollandaise, française et portugaise; le Brésil, les Pampas, les côtes désertes des Puelches, la côte des Patagons, la Terre de Feu et l'archipel Magellanique; en remontant la côte occ. on trouve les Araucanas, le Chili, le Tucuman, la Plata, le Pérou, le Quito, la Nouv.-Grenade, et la Grenade ou la Colombie. Une chaîne de mont. partant du cap Vela, du N. au S., se rattachant sous le 7e degré de lat. N. à une autre chaîne qui part de Porto-Cabello, dans la direction du S. O., descend vers le S. q. O. sous le nom de Cordillères des Andes, en dessinant les côtes de l'O. jusqu'au cap Froward ou détroit de Magellan. Cette chaîne immense semble être l'appui de tout le continent du côté de l'O., et la continuation de celle qui, longeant aussi vers l'O. l'Amér. du Nord, vient former l'Isthme de Panama. Les chaînes de l'E. ne courent pas ainsi sans interruption le long des côtes. Le fl. des Ama-

zones ou le Marañon coupe la Péninsule de l'O. à l'E.; le fl. des Tocantins ou Gram-Para, réuni à l'Araguay, jette une partie de ses eaux dans l'Amazone, et l'autre dans l'Océan près de Belem ou Gram-Para. La Plata ou le Parana coule du N. E. au S. O.; l'Orénoque, au N. de la péninsule, forme à son emb. un delta. Ces fl. ont de nombreux affluens. Les principaux lacs sont le Titicaca, les Aullagos, et le lac de Parima. On compte dans cette contrée 29 volcans; l'Antisana, le Cotopaxi, le Rucupichincha, le Tunguragua, l'Arequipa, le Sangay, sont les plus terribles. Les métaux, l'or, l'argent, le platine, ont rendu ce pays à jamais célèbre; les mines de mercure, d'étain, de cuivre, les émeraudes, les topases, y sont communes, et les diamans du Brésil rivalisent avec ceux de Golconde. Le comm. de l'Amér. mér. est immense. Les Europ. envoient aux Américc. tous les produits qui leur manquent et que donne un climat plus tempéré.

La pop. de toute l'Amérique est évaluée à 35 ou 36 millions d'hab., sans que cette donnée soit bien authentique. L'Amér. mér. en possède 10 millions.

AMERONGEN (*Pays-Bas*), vil. de 1000 hab., prov. d'Utrecht, à 1 l. N. O. de Rhenen, 5 S. E. d'Utrecht.

AMERPORE ou AMERPOUR (*Indes or.*), v. du distr. de Mockwampore, au rajah du Népaul, sur le Baymutty, à 50 l. N. E. de Patnah. Long. E. 83° 5′; lat. N. 27° 30′.

AMERSFORT (*Pays-Bas*), v. forte de Holl. sur l'Ems, prov. d'Utrecht, à 5 l. N. E. d'Utrecht, 12 O. N. d'Arnheim, 12 S. E. d'Amsterdam. Long. E. 3° 20′; lat. N. 52° 11′ 35″. Excellens pâturages. Tabacs. Manuf. de tissus de coton et d'étoffes de laine. Verrerie. Patrie de Jacques Campe. Collége et tribunal. 9000 ames.

AMERSHAM ou AGMONDESHAM (*Anglet.*), pet. v. du Buckinghamshire. 1800 hab. Fabr. de tissus de coton, dentelles et grosses toiles. A 9 l. N. O. de Londres. Ville à marché.

AMESBURY ou AMBRESBURY (*Angl.*), b. de 750 hab., dans le Wiltshire, sur l'Avon, à 2 l. N. de Salisbury. Patrie d'Addisson. On remarque dans ses env. un monument celtique nommé *Stone henge*, ou *Roches de Salisbury*. — (*Amér. sept., Et.-Unis*), v. du comté d'Essex, état de Massachusetts. 2000 hab. Sur la Merrimak, à 2 l. N. O. de Newbury-Port.

AMFREVILLE LA CAMPAGNE, vil. de Fr., dép. de l'Eure (*Normandie*), à 4 l. O. de *Louviers* ✉, 2 de Neubourg. — SOUS LES MONTS, vil. de Fr., dép. de l'Eure (*Normandie*), au confl. de la Seine et de l'Andelle, à 3 l. E. N. de *Pont-de-l'Arche* ✉. Point de vue célèbre nommé *la Côte des Deux Amans*. — autre, dép. de la Seine-Inf. (*Pays de Caux, Normandie*), à 4 l. de *Caudebec* ✉.

AMHARA (*Afr.*), l'une des principales prov. de l'Abyssinie, d'où dépendent onze autres prov. sit. à l'O., entre le Tacazze et le Nil. L'Amhara proprement dit a au N. le Begemder et le Lasta, au S. le Walaka.

AMHERST (*Amér. sept., Et.-Un.*), comté de l'état de Virginie, entre les mont. Bleues et les Marées. Pop. 14,000 hab. — (*Amér. sept., Et.-Un.*), v. de l'état de Massachussetts, comté de Hampshire, à 34 l. O. de Boston. — autre du comté de Cumberland, Nouv.-Ecosse. — autre du comté de Hillsborough, état de New-hampshire.

AMIE-FONTAINE, vil. de Fr., dép. de l'Aisne (*Picardie*), arr. et à 6 l. de *Laon* ✉.

AMIENS, *Samarobriga* (*Fr.*), v. épisc. sur la Somme, c.-l. du dép. de la Somme, anciennement cap. de la Picardie, siége d'une préf., cour roy., trib. de 1re inst. et de comm., chambre de comm., et manuf.; conseil de prud'-hommes, bourse. ✉ 🚗. 40,000 hab. répartis en 4 arr. de just. de paix; l'arr. de s.-préf. contient 9 autres cant., 250 communes, et 165,367 hab. La ville d'Amiens possède un grand séminaire, une académie universitaire, collége royal, et école gratuite de dessin. Elle doit à Colbert ses premières manuf. Dépôt des fabr. sit. dans les cant. voisins. Draps, camelots, étoffes de laine, étamines, serges, prunelles, velours d'Utrecht, peluches, pannes, etc., fils et tissus de coton, piqués superfins, indiennes et toiles peintes; velours de soie et coton, prunelles de soie, velventines pour meubles, toiles fines et communes, tapis, tricots, etc. Fabr. de savon noir et vert, d'huiles de colzat et navette; papiers blancs et peints. Tanneries, chapelerie; produits chimiques, drogues de teinture, épiceries, etc. On cite la cathédrale, le château d'eau, la halle aux blés, les promenades agréables; la Haute-oye, le Jardin des Plantes; les Prés-Porus, coupés de canaux. Patrie de Jacques Silvius, médecin célèbre, de Vincent Voiture, du physicien Rohault, du savant Du Cange, de l'imprimeur Vascosan, de Gresset. Bibliot. de 40,000 vol. Société académique de belles-lettres. L'histoire particulière d'Amiens n'est pas de notre ressort: il suffira de dire qu'il

en est souvent question dans les Commentaires de César ; que le roi de France Charles VIII l'engagea au duc de Bourgogne Philippe par le traité d'Arras de 1435, et que Louis XI la réunit définitivement à la France. Prise par les Espagnols en 1597, Henri IV s'en rendit maître de nouveau, et y fit construire une citadelle. En 1802 un traité de paix y fut conclu entre la France et l'Angleterre, mais il n'eut qu'une courte durée. Amiens a 3 foires de 8 jours, les 9 mai, 25 juin, et 11 novembre. A 30 l. N. de Paris, 12 S. O. d'Arras, 22 N. O. de Rouen. Long. occ. 0° 2' 4"; lat. N. 49° 53' 41".

AMIGNY, vil. de Fr., dép. de la Manche (*Normandie*), sur le Thé, à 2 l. de *St.-Lô* ✉. — autre au dép. de l'Aisne (*Picardie*), à 2 l. de *la Fère* ✉.

AMILLY, vil. de Fr., dép. d'Eure-et-Loir (*Beauce*), à 1 l. et 1/2 O. de *Chartres* ✉. — autre au dép. du Loiret (*Orléanais*), à 1 l. de *Montargis* ✉.

AMINA (*Afr.*), états de la Côte-d'Or de Guinée, à l'E. des Ashantis. Cap. Daboya ou Diabbie. Mines d'or.

AMIRANTES (îles) (*mer d'Afr.*), groupe d'îles entre l'équateur et Madagascar, au S. O. des îles Mahé, par les 52 à 53° de long. E., et les 4 et 5° de lat. mér. Les principales sont l'île Poivre, l'île Boudeuse, l'île Coëtivi, et l'île Plate.

AMIRAUTÉ (île de l') (*Emp. russe*), île sit. dans la mer Glaciale, sur la côte occ. de la Nouv.-Zemble. Long. E. 54°; lat. N. 76°. — autre au N. des îles Charlottes, sur la côte occ. de l'Amér. sept. — (îles de l') (*Océanie*). Ces îles sont sit. au N. E. de la Nouv.-Guinée, et à l'O. de la Nouv.-Irlande, par une lat. S. de 2° 11', et une long. E. du 144e deg. au 150e. Peuplées par une race d'hommes sauvages. — Groupes de pet. îles dans le détroit de Cook, qui sépare les deux parties de la Nouv.-Zélande. Long. E. 173° 5'; lat. S. 40° 45'.

AMIS (îles des) (*Océanie*), nommées aussi îles Tonga, au nombre d'env. 150, dont 30 seulement sont habitées. Situées près du tropique du Capricorne, entre le 19e degré de lat. S. et le 23e, et entre le 173e de long. O. et le 179e. Les principales se nomment Tongatabou ou Amsterdam, Eoua ou Middelbourg, Anamouka ou Rotterdam, Toufoa, Wawaou ou Mayorga, etc. Climat très chaud, sain et agréable. Sol cultivé avec soin.

AMITÉ (*Amér. sept., Et.-Un.*), comté de la Louisiane, état du Mississipi; arrosé par l'Amité. Liberty, cap. à 20 l. N. O. de la Nouv.-Orléans. 2000 hab.

AMMERCOT (*Indes or.*), v. sit. dans la partie occ. du désert de Sable, à l'E. de l'Indus, à 50 l. E. N. de Tatta. Long. E. 67° 40'; lat. N. 25° 40'.

AMMERSCHWIR, pet. v. de Fr., dép. du H.-Rhin (*H.-Alsace*), arr. et à 2 l. N. O. de *Colmar* ✉. 1700 hab.

AMOL ou AMUL (*Perse*), pet. v. au S. de la mer Caspienne, prov. de Mazanderan, sur la riv. d'Arasbei, à 25 l. N. E. de Casbin. Long. E. 49° 40'; lat. N. 36° 45'. Fonderie de canons. — ou AMUL (*Perse*), v. de la prov. de Khoraçan, sur le Gihon, à 50 l. O. q. S. de Samarkand. 9000 hab. Long. E. 59° 35'; lat. N. 39° 10'.

AMORBACH (*Bav.*), pet. v. de 2500 hab., au confl. du Muldt et de la Bilbach, cercle du B.-Mayn, à 7 l. S. O. de Wertheim, 4 E. q. S. d'Erbach.

AMORGOS (*Archipel grec*), l'une des Cyclades, entre Naxos et Stampalie, à 5 l. S. E. de l'île de Naxos. Long. E. 23° 40'; lat. N. 36° 55'. 12 l. de tour. Deux ports ou havres commodes sur son rivage occ. Huile, vins et blés. Monastère grec. Patrie du poëte Simonide. — POVLO, îlot inhabité au S. d'Amorgos.

AMOU, vil. de Fr., dép. des Landes (*Gascogne*), c.-l. de cant., arr. et à 5 l. S. O. de *St.-Sever* ✉, 6 S. E. de Dax, 9 S. q. O. de Mont-de-Marsan. Pop. 1800 hab., et du c. 12,700.

AMOUCKTA (*Amér. sept., Et. russ.*), une des îles Aléoutiennes. Volcan actif. 12 l. de longueur. Sit. entre Tana-Anock à l'E., et Segugam à l'O. Long. occ. 173° 23'; lat. N. 52° 45'.

AMOULINS, vil. de Fr., dép. de l'Ariége (*Gascogne*), à 2 l. O. de St.-Lizier, 1 de *St.-Girons* ✉.

AMOUR (St.-), pet. v. de Fr., dép. du Jura (*Franche-Comté*), c.-l. de cant., arr. et à 9 l. S. q. O. de Lons-le-Saunier, 7 N. q. E. de Bourg. Long. E. 3° 1'; lat. N. 46° 29'. ✉ ⚒. 2573 hab. Pop. du cant. 7920. Carrière de marbre. Fabr. de meubles et poteries.

AMOUR, AMUR, AMOER ou SEGHALIEN (*Asie*), fl. de la Tatarie chinoise. Il prend sa source dans les mont. de Nertsching, coule de l'O. à l'E., reçoit l'Onon, la Chilka ou Szilka, l'Argun ou Kerlon; traverse la Daourie et la Mandchourie; reçoit le Soungari, et se jette dans la mer du Japon, à l'extrémité N. de la Manche de Tatarie, vis-à-vis l'île Séghalien. Long. E. de son emb. 139° 20'; lat. N. 53° 5'.

AMPARAES (*Amér. mér.*), v. du Pérou mér., à 4 l. N. O. de Chuquisaca ou la Plata, dans la Sierra de Santa-Cruz,

c.-l. d'un distr. fertile en blés, légumes, fruits, vins, sucre, etc. Mine de sel. Long. occ. 69° 2'; lat. S. 19° 28'.

AMPILLY LES BORDES, vil. de Fr., dép. de la Côte-d'Or (*Bourgogne*), à 1 l. O. de Bagneux-les-Juifs, 5 S. de *Châtillon-sur-Seine* ✉. — LE SEC, vil. de Fr. 600 hab., sur la Seine, à 2 l. S. q. O. de *Châtillon-sur-Seine* ✉.

AMPLEPUIS, pet. v. de Fr., dép. du Rhône (*Beaujolais*), arr. et a 7 l. O. de Villefranche, 2 S. de Thizy, 3 N. O. de *Tarare* ✉. 3500 hab. Conseil de prud'hommes. Manuf. de tissus en cotons et en fils.

AMPOIGNÉ, vil. de Fr., dép. de la Mayenne (*Anjou*), à 2 l. O. de *Château-Gontier* ✉.

AMPUGNANI (*France*), pet. v. de l'île de Corse, c.-l. de cant., arr. et à 9 l. S. de Bastia. 8 N. E. de Corte. Pop. 4500 hab.

AMPUIS, vil. de Fr., dép. du Rhône (*Lyonnais*), à 7 l. S. de Lyon, entre Vienne et *Condrieux* ✉. Fruits, melons et vins estimés sous le nom de Côte-Rotie.

AMPURDAN (l') (*Esp.*), prov. de Catalogne, entre Roses et Gironne, ayant à l'E. la Médit., et la Cerdagne à l'O. Figuères est la principale cité de cette contrée fertile. Vins recherchés, connus sous le nom de Cadaques. Oliviers.

AMPURIAS (*Castillo d'*), *Emporiæ*, (*Esp.*), anc. cap. de l'Ampurdan, sit. à 6 l. N. de Gironne, et 23 N. E. de Barcelonne, sur le golfe de Roses. 2200 hab.

AMRET-SEYR (*Indes orient.*), v. consid. de la prov. de Lahore, gouvern. des Seykes; vénérée par les Seykes, qui s'y rendent en pélerinage, afin de se purifier dans les eaux d'un étang sacré. Fabr. de schals superfins, soieries et tissus de coton. Long. E. 72° 30'; lat. N. 31° 33'.

AMROM (*Danemark*), pet. île sit. près de la côte occ. du duché de Sleswick, au S. O. de l'île de Fœhr ou Fora. 2000 hab. et 3 vil.. Long. E. 6° 2'; lat. N. 54° 42'.

AMSOLDINGEN (*Suisse*), pet. v. du cant. de Berne; 1500 hab. A 1 l. S. O. de Thun.

AMSTEL (*Pays-Bas*), riv. de Hollande qui se jette dans un bras du Zuyderzée, nommé *Ye*, après avoir traversé la v. d'Amsterdam.

AMSTERDAM ou AMSTELDAM (*Pays-Bas*, anc. cap de la Hollande, sur le bras du Zuyderzée nommé l'Ye, à l'emb. de l'Amstel. Cette v. est construite sur pilotis, coupée par de nombreux canaux, entourée de remparts, et protégée par des écluses. Son port est commode, mais pour des vaisseaux de petite dimension. Ils ont à traverser une barre nommée le Pampus; des écluses et des moulins renouvellent les eaux des canaux. Les rues sont étroites, mais on remarque plusieurs beaux édifices, la bourse, l'amirauté, les magasins de la compagnie des Indes et ses hôtels, l'hotel de ville, l'arsenal, quelques églises, des hospices, des théâtres, les chantiers de construction, les écoles de médecine et de chirurgie, l'académie, etc. Patrie du paysagiste Bergheim, de Vandernoer, de Vanhuysum, de Spinosa, du savant médecin Paw. Amsterdam fait cultiver dans les Moluques le giroflier et le muscadier; elle échange le café de Moka et les parfums de l'Arabie contre ses épiceries; elle tire de Surate et du Bengale, des soies, du coton, de l'indigo, de la laque, des agates, des diamans; du Pégu, de l'or, de l'argent, des rubis, des saphirs; de Siam, du riz, des dents d'éléphant, des peaux de cerf; du Japon, des porcelaines, laques et métaux; de la Chine, des soies, des cotons, des pierres précieuses, du lapis lazuli, des bois de rose, d'aigle et d'ébène, de la rhubarbe, du musc, du thé, des porcelaines; le Tunquin lui fournit du musc et de l'aloès; Sumatra, Palimbang, du poivre, du camphre, du benjoin, etc. Les branches d'industrie que cette ville exploite sont les toiles fines, la papeterie, les liqueurs, la taille des diamans, l'imprimerie et la librairie, les étoffes, les bois de teinture, les raffineries de sucre, la distillation, la construction des vaisseaux de comm., etc. Pop. indigène 215,000 ames. Foires, à la mi-septembre, 15 jours avant Pâques, 15 jours après la Pentecôte. Amsterdam est aujourd'hui la seconde ville du roy. des Pays-Bas. Cette ville est située à 126 l. N. q. E. de Paris, 70 N. E. de Londres, 140 S. O. de Copenhague, 244 N. O. de Vienne, 375 N. O. de Rome, 8 N. E. de Leyde, 28 N. d'Anvers. Long. E. 2° 33'; lat. N. 52° 22' 17". Le florin vaut 2 fr. 10 c.; il se divise en 20 stivers, et le stiver en 16 pennings. La livre flamande ou pondt vlaams vaut six florins, le florin 40 groots, et deux groots un stiver. Le guilder d'or est une monnaie de compte, il vaut 28 stivers, la daelder ou risdale vaut 50 stivers. La monnaie d'or réelle consiste en ryders, qui valent 14 florins ou 29 fr. 40 c., le ducat val. 5 florins 5 stivers, ou 11 fr. 25 c., et 9 shillings 4 deniers sterling. Le ryder d'argent équivaut à 3 florins 3 stivers ou 6 fr. 80 c. et 5 shillings 6 deniers sterling. La principale mesure de capa-

cité pour les grains est le last, qui vaut 19 setiers de Paris, ou 28 hectolitres 9 dixièmes. L'aune d'Amsterdam vaut 687 millimètres; 100 aunes valent donc 68 mètres 70 centimètres. La lieue hollandaise est de 19 deg. La mesure carrée des terres se nomme morgen: celui d'Amsterdam équivaut à 81 ares 28 centiares, ou 2 acres 6 perches anglaises. — NOUVELLE (*Amér. mérid.*), fort. et v. de la Guyanne hollandaise, entourée de canaux entretenus par la mer. Air salubre. Long. occ. 59° 35'; lat. N. 6° 20'. — (*Indes-occ.*), fort de l'île de Curaçao, l'une des Antilles holl. Long. O. 71° 32'; lat. N. 12° 6'. — (*mer des Indes*), île sit. au milieu du grand Océan indien, à environ 6 l. de l'île de St.-Paul. Long. E. 74° 43' 61"; lat. mér. 37° 43' 30". — (*Ind. orient.*), pet. île sit. à l'O. de la pointe sept. de Ceylan, à 1 l. de la côte Jafnapatnam. Long. E. 77° 27'; lat. N. 9° 35' — (*gr. océan Boréal*), île au S. E. des îles japonaises de Lieu-Kieu. Long. E. 128° 50; lat. N. 25° 5'. — (*Amér. sep., Et.-Unis*), v. de l'Etat de New-York, comté de Montgommery, sur la Mohawk.

AMSTETTEN (*Autriche*), vil. sur l'Ips, cercle de la forêt de Vienne. Un combat sanglant y eut lieu, en 1805, entre les Français, les Russes et les Autrichiens.

AMUR. *V.* AMOUR.

AMY, vil. de Fr., dép. du Pas-de-Calais (*Picardie*), à 5 l. O. d'*Arras* ✉.

ANAA ou ANAH, *Anato* (*Turq. asiat.*) v. du pachalik de Bagdad, dans l'Irack-Arabi, traversée par l'Euphrate; elle a 2 l. en longueur. Fruits et blés; 4000 hab. A 50 l. O. q. N. de Bagdad. Long. E. 39° 40'; lat. N. 34°.

ANABOA ou ANNABON. *V.* (St.-) THOMAS.

ANACHIMOSSI (*Afr.*), peuplade de l'île de Madagascar, sit. à l'O. des Matatanes, au-delà de la rive occ. du Manamgara.

ANACHORETES (îles des) (*Océanie*), îles sit. au N. O. de la Nouv.-Irlande, et au N. des îles de l'Amirauté. Long. 143° 4' 51"; lat. mér. 1°.

ANADON (*mer des Indes*), l'une des îles Maldives, à 25 l. S. de Malé ou Maldiva.

ANADYR (*Russie asiat.*), fl. de la contrée des Tschouktchis, gouv. d'Irkoutsk. Il se jette au golfe d'Anadyr, dans la partie N. O. de la mer de Behring. Long. E. 173° 40'; lat. N. 66°.

ANAGNI ou ANAGNIE (*Et. de l'Eglise*), pet. v. de la Campagne de Rome, à 5 l. N. O. de Frosinone, 12 E. q. S. de Rome. Long. E. 10° 51'; lat. N. 41° 45'. Patrie des papes Innocent III, Grégoire IX, Alexandre IV, et Boniface VIII.

ANAMBAS ou SIMAO (*Océanie*), île sit. vers la pointe occ. de l'île de Timor, en face de Coupang. Long. E. 119° 15'; lat. S. 10° 16'.

ANAMBAO ou ANAMBAS (*Océanie*), groupes d'îles entre Bornéo et la presqu'île de Malacca. Long. moy. E. 104°; lat. N. 2° 45'.

ANAMOUKA, ANNAMOOKA ou ROTTERDAM (*Océanie*), île de l'archipel des Amis, placée entre Happa et Tongatabou. Long. occ. 176° 50'; lat. mér. 20° 15'.

ANAMSAGUR (*Indes or.*), place forte de l'Indoustan, dans le Béjapour ou Visiapour, à 7 l. O. de Moudgul. Elle est soumise au Nizam. Long. E. 74° 10'. lat. N. 16° 17'.

ANAN, vil. de Fr., au dép. de la H.-Garonne (*Gascogne*), à 1 l. de l'*Isle-en-Dodon* ✉. — autre au dép. du Jura (*Franche-Comté*), à 3 l. de *Dôle* ✉.

ANANPOUR (*Indes or.*), place forte de l'Hindoustan, à 8 l. S. E. de Bednore, sur les confins N. O. du Mysore. Long. E. 72° 38'; lat. N. 13° 35'.

ANANTAPOUR (*Indes or.*), v. du Carnatic, distr. de Cuddapah, à 4 l. E. de cette ville. Long. E. 76° 26'; lat. N. 14° 28'.

ANANTAPOURAM (*Indes or.*), v. du Carnatic, distr. de Gandicotta, à 18 l. O. de cette ville. Long. E. 74° 54'; lat. N. 14° 48'.

ANANTASAPILLY (*Indes or.*), v. du circar de Rajamundry, à 7 l. O. de cette ville.

ANAPA (*Emp. russe*), v. forte de la Circassie, p. sur la mer Noire, au N. O. de la côte d'Abasci, à l'E. q. S. du détroit de Iénicalé, à 24 l. de Caffa, en Crimée. Long. E. 34° 55'; lat. N. 44° 40'. La baie se nomme Sundjick.

ANARGHIA, ANARGUILA ou ANAIRIA (*Russie asiat.*), v. de la Mingrelie sur l'Engur, qui se jette dans la mer Noire, à 25 l. N. O. de Kotais ou Cotatis. Long. E. 40° 10'; lat. N. 42° 41'

ANATOLIE, NATOLIE, Ἀνατολὴ, *l'Orient* (*Turq. asiat.*), gr. péninsule de l'Asie mineure, bornée au N. par la mer Noire, à l'E. par l'Euphrate, au S. par la Médit., à l'O. par l'archipel, la mer de Marmara, et le détroit de Constantinople. Elle s'étend du 23° 45' de long. E. au 39°, et du 36° 8' de lat. N. au 41° 38'. L'Anatolie est divisée en 7 gouv.: Anadoli ou Kutaych, Sivas, Trébisonde, Konieh,

Marasch, Adana, et Itchil ou Itchi-ili, où l'on joint l'île de Chypre. Les villes les plus remarquables sont Isnik-mid, Isnisk, Scala-Nova, Scutari, Ismir ou Smyrne, Sinob, Kutayèh, Burse ou Beroussah, Moudania, Eski-shehr, Angorah, Kara-hissar, Satalie, Sivas, Tocat, Amasieh, Trébizonde, Cérasonte, Téréboli, Konieh, Kaisarieh, Marasch, Allatiah, Aintab, Samosate, Adana, Anzarba, Aïas et Sélefkeh. L'Anatolie est arrosée par le Méandre, le Sarabat, le Sakaria, le Jekil-Ermack, le Geihoun, le Seihoun, etc. Du mont Olympe, entre Pruse et Kutayeh, une chaîne de montagnes vient se joindre près d'Adana et de Selefkeh à celle du Taurus, en courant du N. O. au S. E., et la chaîne du Taurus se dirigeant vers l'E. va s'unir au Caucase. Le climat de l'Anatolie est sain, la terre fertile. Le safran, l'opium, les raisins secs, sont très recherchés; les chèvres d'Angora donnent la laine avec laquelle on fabrique des schals. Cotonniers, mûriers, soies. Mines de cuivre et d'argent. Pop. 5,000,000 d'hab.

ANAZEHS (les) (*Asie*), tribu d'Arabes nomades qui habite le désert de Syrie, et qui parcourt les rives de l'Euphrate.

ANCARANO (*Italie*), pet. v. des états de l'Eglise, délégation d'Ancône.

ANCAYE (*Afr.*), terr. de la côte or. de l'île de Madagascar. Il produit du riz et du bétail.

ANCENIS, *Andenesium*, v. de Fr., dép. de la Loire-Inf. (*Bretagne*), c.-l. de s.-préf., à 8 l. E. N. E. de Nantes, 9 O. q. S. d'Angers, 78 O. S. de Paris. Long. occ. 3° 28′; lat. N. 47° 22′. 3000 hab. Comm. de blés, fers, bois de construction, vins, vinaigres, et eaux-de-vie. L'arr. est divisé en 5 cant. et 28 communes, qui ont ensemble 45,234 hab.; trib. de 1re inst. et just. de p. ✉. 8 foires d'un jour par an.

ANCERVILLE, vil. de Fr., dép. de la Meuse (*duché de Bar*), c.-l. de cant., arr. et à 4 l. S. O. de *Bar* ✉. Pop. du c. 10,753 hab. — autre au dép. de l'Oise (*Vexin*), à 1 l. et 1/2 de Méru. Vins passables. — autre au dép. de la Moselle (*Pays Messin*), à 4 l. S. E. de *Metz* ✉.

EY, vil. de Fr., dép. de la Côte-d'Or (*Bourgogne*), à 4 l. O. de *Dijon* ✉, près de l'Ouche. Les vins d'Ancey sont classés parmi les bons vins de Bourgogne.

ANCHE, vil. de Fr., dép. de la Vienne (*Poitou*), à 2 l. S. de Vivonne. — autre, dép. d'Indre-et-Loire (*Touraine*), à 1 l. et 1/2 O. de l'île Bouchard.

ANCIGNÉ, vil. de Fr., dép. des Deux-Sèvres (*Maine*), arr. et à 4 l. S. O. de *Melle* ✉, 8 S. E. de Niort.

ANCIZAN, vil. de Fr., dép. des H.-Pyrénées (*Gascogne*), à 5 l. S. de la Barthe.

ANCLAM ou ANKLAM (*Prusse*), v. forte de la Poméranie, sur la Pène, à 12 l. N. O. de Stettin, 14 S. S. E. de Stralsund, 7 S. de Gripswald. Long. E. 11° 30′; lat. N. 54° 2′. 3510 hab. On y cultive le mûrier blanc. Manuf. de soieries. Fabr. de draps et d'étoffes de laine, savon noir, verreries. Gr. foire le dimanche après le 15 septembre.

ANCLIF (*Angl.*), vil. du Lancashire, près de Wigan, à 14 l. S. q. E. de Lancaster.

ANCOBER ou ANCOBRA (*Afr.*), pet. état sur la côte d'Or de Guinée, le long de la riv. de Cobra qui se jette dans l'Océan, entre Frédéricksbourg et la pointe d'Apollonia, à l'O. d'Axim.

ANCÔNE (Marche d') (*Italie*), délégation de l'état de l'Eglise, ayant le golfe de Venise à l'E., la délégation d'Urbin au N. et à l'O.; l'Abbruzze et l'Ombrie, ou la délégation de Fermo, au S. Terr. fertile, blés, vin, chanvre et cire. Grandes forêts.

ANCÔNE (*Italie*), v. épisc. de l'état de l'Eglise, c.-l. de la délégation nommée Marche d'Ancône, sur la mer Adriatique. 20,000 hab. Beau port, môle construit sous Trajan. A 45 l. N. E. de Rome, 16 E. q. S. d'Urbin, et 8 N. de Fermo. Long. E. 11° 16′; lat. N. 43° 37′. Comm. de grains, biscuits, laines, cotons, denrées coloniales, soieries, draps, toiles à voile, chanvres, huiles, savons, aluns, soudes, soufre, étain, plomb, salaisons, et bijouteries pour le Levant. L'écu d'Ancône vaut 5 fr. 36 c., ou 4 shell. 4 den. sterl., et se divise en 100 bajocchi. 100 livres pesant d'Ancône égalent 33 kil. Le rubbio est la mesure dont on se sert pour les blés; il vaut 2 hect. 86 litres, ou 7 boisseaux 72 cent. de Winchester. Il se divise en 8 coppe, la coppe en 4 provende ou sacs. La mesure de vin se nomme Soma; elle vaut 85 lit. 92 cent., ou 22 gallons anglais 69 cent. Elle se divise en 2 barile, le barile en 24 boccali, le boccale en 4 fogliette. L'aune ou braccio vaut 64 centim. 3 millim., ou 25 pouces anglais 33 cent.

ANCONNE, vil. de Fr., dép. de la Drôme (*Dauphiné*), à demi-l. de *Montelimart* ✉.

ANCOURT, vil. de Fr., dép. de la Seine-Inf. (*Normandie*), à 1 l. et 1/2 de *Dieppe* ✉.

ANCOVE (*Afr.*), distr. de l'intérieur de l'île de Madagascar.

ANCRE ou ALBERT, pet. v. de Fr., dép. de la Somme (*Picardie*). Concini prit de cette ville le titre de maréchal d'Ancre.

ANCRETEVILLE, vil. de Fr., dép. de la Seine Inf. (*Normandie*), à 2 l. de *Caudebec* ✉. — autre, même dép., au bord de la mer près d'Yerville. — autre, même dép., près Vallemont.

ANCTEVILLE, vil. de Fr., dép. de la Manche (*Normandie*), à 2 l. de *Coutances* ✉.

ANCTOVILLE, vil. de Fr. (*Norm.*), dép. de la Manche, à 5 l. S. de *Coutances* ✉. — autre, dép. du Calvados, à 3 l. S. de *Bayeux* ✉.

ANCY, vil. de Fr., dép. du Rhône (*Lyonnais*), à 3 l. E. de *Tarare* ✉, 1 et 1/2 O. de l'Arbrêle. Fabr. de chaux.

ANCY-LE-FRANC, pet. v. de Fr., dép. de l'Yonne (*Bourgogne*), sur la riv. d'Armançon. ✉ ☎, c.-l. de cant. de l'arr. et à 4 l. S. q. E. de Tonnerre, 10 E. d'Auxerre. Long. E. 1° 19′; lat. N. 47° 48′. Manuf. de faïence, deux hauts fourneaux. Le cant. contient 9,172 hab., et la v. 1,200. 7 foires par an. — LE-SERVEUX, même dép., à 1 l. et 1/2 N. du premier.

ANDAHUILAS (*Amer. mér.*), prov. du Pérou, ayant au N. les Andes, à l'E. les prov. d'Abancay et d'Aimaraëz, au S. celles de Parina-Cocha et de Lucanas, à l'O. celle de Vilcas-Hueman. Les Llamas y sont communs. Climat rigoureux. Cannes à sucre, fromens, fruits, etc. Pop. 14,000 ames; étendue, 25 l. de long du N. O. au S. E., et 14 en largeur. — cap. au S. E. de Lima. Long. occ. 75° 28′; lat. S. 13° 24′.

ANDALOUSIE, VANDALOUSIE, *Vendelitia* (*Esp.*), prov. qui formait jadis les roy. de Séville, de Cordoue et de Jaën. Bornée au N. par l'Estramadoure et la Nouv.-Castille, à l'E. par les roy. de Grenade et de Murcie, au S. par le détroit de Gibraltar; arrosée par le Guadalquivir, La Guadiana, le Xenil, le Rio-Tinto, la Guadarmena, le Guadalète, l'Odiel, etc. Villes remarquables, Séville, Cadix, Puerto-Réal, Puerto de Sancta-Maria, Tarifa, Gibraltar, Cordoue, Ecija, Ossuna, Carmona, Ayamonte, San-Lucar de Barrameda, Xérès de la Frontera, etc. Pop. 1,100,000 ames; climat doux et sol fertile; blés estimés, vins excellens, pâturages. Les chevaux andalous sont renommés. Huiles abondantes, soies, cotons, cannes à sucre; mine de mercure, cinabre, or, argent, plomb, étain. Long. occ. de 4° 50′ à 9° 45′; lat. N. de 36° à 38′ 30′.

ANDAMAN (îles d') (*mer des Indes*), archipel à l'entrée du golfe du Bengale, ayant le Pégu au N. et le roy. des Birmans à l'E. Long. E. 89, 40′; lat. N. 10° 32′ à 13° 46′. La gr. Andaman est la plus sept. de l'archipel; elle a 48 l. de long et 7 de large. On compte 2500 indigènes; rien, dit-on, n'égale leur férocité. Lieu d'exil pour les gens que les tribunaux du Bengale condamnent à la déportation.

ANDANCE, pet v. de Fr., dép. de l'Ardèche (*Vivarais*), sur la rive droite du Rhône, arr. et à 5 l. N. de Tournon, 2 E. d'*Annonay* ✉.

ANDART, vil. de Fr., dép. de Maine-et-Loire (*Anjou*), à 2 l. E. d'*Angers* ✉. Comm. de chanvre et d'huile de noix.

ANDAYE, pet. v. de Fr., dép. des B.-Pyrénées (*Pays des Basques*), près de la Bidassoa. Long. occ. 4°7′; lat. N. 43° 21′. Comm. d'eau-de-vie anisée, de vins estimés et d'anis.

ANDEGAN ou ANDUGAN (*Asie*), v. sur le Sirr-Daria dans le Turkhestan, cap. de la prov. de Fergana, à 35 l. N. E. de Khogend, à 8 l. S. E. d'Aksikat. Long. E. 66° 30′; lat. N. 42° 18′.

ANDEL, vil. de Fr., au dép. de l'Ain (*Bugey*), à 1 l. et 1/2 N. O. de *Belley* ✉. — autre au dép. des Côtes-du-Nord (*Bretagne*), à 3 l. E. de *St.-Brieux* ✉. — (*Etats prussiens*), rég. de Coblentz, rive droite de la Moselle, à 1 l. O. de Berncastel.

ANDELAT, vil. de Fr., dép. du Cantal (*Auvergne*), à 1 l. et 1/2 de *St.-Flour* ✉.

ANDELFINGEN (*Suisse*), pet. v. de 2000 ames, cant. de Zurich, à 5 l. N. E. de cette ville.

ANDELLE, riv. de Fr., qui arrose le dép. de la Seine-Inf. (*H-Normandie*); elle prend sa source à Forges, reçoit 5 pet. riv. dans un cours d'env. 9 l., et se jette dans la Seine, à 1 l. au-dessous du Pont de l'Arche

ANDELNANS, vil. de Fr., dép. du H.-Rhin (*Alsace*), à 1/2 l. S. de *Belfort* ✉.

ANDELOT, pet. v. de Fr., dép. de la H.-Marne (*Bassigny*), sur le Rougnon, c.-l. du cant., de l'arr. et à 4 l. E. N. de Chaumont. Le cant. d'Andelot compte 5733 hab. ✉. — vil. au dép. du Jura (*Franche-Comté*), près *St.-Amour* ✉, arr. de Lons-le-Saulnier.

ANDELYS (les), v. de Fr., dép. de l'Eure (*Normandie*), c.-l. de s.-préf.,

just. de p., trib. de 1re inst. ✉; sit. près de la Seine, à 7 l. S. q. E. de Rouen, 8 N. E. d'Evreux, 22 N. O. de Paris. Long. occ. 0° 58″; lat. N. 49 13′. Cette v. est divisée en deux parties, le grand et le petit Andely. Le grand Andely est traversé par le Gambon. 5016 hab. Pop. de l'arr. de s.-préf. 61,656, répartis en 6 cant. et 134 communes. Manuf. de draps fins, casimirs, ratines, filature de coton; fabr. de bas et bonneterie; marché de grains et de bestiaux; pêche des ablettes; 4 foires d'un jour par an. Un puits artificiel nommé la Source Ferrée. Patrie du savant Turnèbe et de Nicolas Poussin.

ANDEOL (Bourg St.-), pet. v. de Fr., dép. de l'Ardèche (*Vivarais*), c.-l. de cant., arr. et à 10 l. S. E. de Privas, 3 S. de Viviers. Long. E. 2° 17′; lat. N. 44° 24′. Pop. 4100 hab.; celle du cant., 10,627 ✉. Comm. de vins, graines, farines, soies et organsins en trame. — (St.-), vil. de Fr., au dép. du Rhône (*Lyonnais*), à 1 l. et 1/2 O. de *Givors* ✉, 4 S. O. de Lyon. — autre au dép. de la Lozère (*Languedoc*), à 9 l. S. E. de *Mende* ✉.

ANDERAB (*Asie*), v. de la Gr.-Bukharie, dans la prov. de Balk, à 80 l. E. q. S. de cette v., 32 N. de Caboul, dont elle dépend. Sur la riv. d'Anderab. Long. E. 66° 40′; lat. N. 36° 3′. Mont. riches en lapis lazuli.

ANDERNACH (*Etats pruss.*), pet. v. de 2000 ames, sur le Rhin, à 4 l. N. O. de Coblentz, 6 de Bonn. Long. E. 4° 59′; lat. N. 50° 26′. Eaux min., verreries et poteries.

ANDERNOS, vil. de Fr., dép. de la Gironde (*Guyenne*), près de la mer, à 9 l. O. de *Bordeaux* ✉.

ANDES, (Cordillères des) (*Amér. mérid.*), ou chaînes des Andes, séries immenses de mont. qui suivent la côte occ. de l'Amér. du S., sur une étendue d'environ 1700 l. Les pics les plus élevés sont le Chimboraço de 6530 mètres, le Cayambé de 5954, l'Antisana de 5833, le Cotopaxi de 5753. 29 volcans sont en activité. On les divise en plusieurs groupes; celui de Popayan, qui réunit 4 volcans; celui de la prov. de Los Pastos, qui en compte 3; le groupe de Quito, où il en existe 5; celui du Pérou; le groupe du Chili, composé de 16 cratères.

ANDILLY, vil. de Fr., dép. de Seine et Oise, arr. de Pontoise, à 5 l. N. O. de Paris, et 1 l. d'*Enghien* ✉.

ANDIOL (St.-), . de Fr., dép. des Bouches-du-Rhône (*Provence*), ✉, à 2 l. d'*Orgon* ✉.

ANDORRA, vil. du dép. de l'Ariége (*pays de Foix*), à 11 l. S. de Foix, dans les Pyrénées. La vallée d'Andorra, entre la France et l'Espagne, comprend les six communautés de Camillo, Encamp, Ordino, la Massane, Andorre-la-Vieille et St.-Julien, qui se gouvernent par des règlemens particuliers. C'est à Andorra que s'assemble le conseil général de la vallée, composé de 24 membres à vie, dont 4 de chaque communauté. Pâturages excellens.

ANDOUILLE, vil. de Fr., dép. de la Mayenne (*Maine*), arr. et à 3 l. N. de *Laval*. ✉ Mines de fer, hauts fourneaux. — autre au dép. d'Ille-et-Vilaine (*Bretagne*), à 3 l. et 1/2 de *Rennes* ✉.

ANDOUINS, vil. de Fr., dép. des B.-Pyrénées (*Bearn*), à 3 l. E. de *Pau* ✉.

ANDOVER (*Angl.*), v. du Hampshire, à 20 l. S. O. de Londres, 25 N. O. de Winchester. Long. occ. 3° 52′; lat. N. 51° 15′. 3500 hab., 2 députés au parlement. Brasseries, fabr. d'étoffes de laine. — (*Amér. sept., Etats-Unis*), vil. de l'état du New-Jersey, à 2 l. S. O. de New-Town, 12 l. N. O. d'Amboy. — autre dans l'état de Massachussets, au comté d'Essex, à 8 l. N. O. de Boston. Moulins à poudre et papeteries. — autre dans l'état de Vermont, à 10 l. N. E. de Bennington — autre dans le Newhampshire.

ANDRAGIRI ou GUDAHIRI (*Océanie*), v. et p. de l'île de Sumatra. Comm. d'or et de poivre. Long. 99° 45′; lat. mér. 1°.

ANDRARUM (*Suède*), vil. de la prov. de Scanie. Fabr. d'alun. A 5 l. S. de Christianstadt.

ANDRE ou ERDRE, riv. de Fr., qui prend sa source à Loroux, dép. de Maine-et-Loire, et se jette dans la Loire à Nantes. Elle est navigable.

ANDRÉ (St.-), vil. de Fr., dép. de la Loire-Inf. (*Bretagne*), arr. et à 7 l. O. de Savenay, 2 N. O. de St.-Nazaire. 1100 hab. — autre au dép. des B.-Alpes (*Dauphiné*), c.-l. de cant., arr. et à 3 l. N. de *Castellane* ✉. Pop. du c. 63,600 h. — autre au dép. de l'Eure (*Normandie*), à 5 l. S.S.E. d'*Evreux* ✉. Comm. de grains; c.-l. de cant. Pop. du c. 12,361 h. — autre au dép. du Pas-de-Calais (*Picardie*), à 2 l. O. d'*Hesdin* ✉. — autre au dép. du Calvados (*Normandie*), près de *Falaise* ✉. — autre au dép. de l'Yonne (*Auxois*), à 2 l. et 1/2 S. d'*Avalon* ✉. — DE CUBZAC (St.-), vil. de Fr., dép. de la Gironde (*Bordelais*), c.-l. de cant., arr. et à 5 l. N. E. de Bordeaux. Pop. du c. 8859 hab. ✉ ✉. — DE LA MARCHE (St.-), vil. de Fr., dép. de Maine-et-Loire (*Anjou*), arr. et

à 3 l. de Beaupréau, 2 N.O. de *Cholet* ✉. — DE SANCONIS (St.-), pet. v. de Fr., dép. de l'Hérault (*Languedoc*), arr. et à 4 S.E. de *Lodève* ✉. 1934 hab. Comm. de vins, eau-de-vie, tigues, amandes, huile d'olives, verdets et raisins, secs nommés *passerilles*. — DE VALBORGNE (St.-), vil. de Fr., dép. du Gard (*B.-Languedoc*), c.-l. de cant., arr. et à 5 l. N. N. E. du du *Vigan* ✉. Pop. du cant. 4410 hab. — DE ROSANS (St.-) vil. de Fr., dép. des H.-Alpes (*Dauphiné*), arr. et à 11 l. S. O. de Gap. A 4 de *Serres* ✉. — (St.-), vil. au dép. de la Loire (*Forez*), à 2 l. O. de *Roanne* ✉. — autre au dép. du Rhône (*Lyonnais*), cant. de Mornans. — DE BAUGÉ (St.-), dép. de l'Ain (*Bresse*), à 1 l. E. de *Mâcon* ✉. — D'HUIERIAT (St.-), à 1 l. 1/2 S. de *Pont-de-Veyle*, même dép. ✉. — LE BOUCHON (St.-), même dép. 3 à l. S. O. de *Bourg* ✉. — LE PANOUX (St.-), même dép., à 1 l. O. de *Bourg* ✉. — LE CONY (St.), même dép., à 3 l. E. de *Trévoux* ✉. — DE RAMIERE (St.-), dép. de Vaucluse, à 3 l. et 1/2 N. E. d'*Orange* ✉. — D'OLEIRURGUES (St.-), dép. du Gard, à 4 l. N. d'*Uzes* ✉. — D'HERBETOT (St.-), dép. de l'Orne, (*Normandie*), à 2 l. de *Pont-l'Évêque* ✉. — LE BAS (St.-), près de *Vienne* ✉, dép. de l'Isère (*Dauphiné*). — LE DESERT (St.-), à 5 l. N. E. de *Charolles* ✉, dép. de Saône-et-Loire (*Bourgogne*). — (St.-), même dép., à 3 l. N. de *Tournus* ✉. — (St.-), ou ANDREW, (*Angl.*), v. d'Écosse, cap. du comté de Fife, bon p., à 11 l. N. E. d'Édinbourg. Long. occ. 5° 15'; lat. N. 56° 20''. Université, 11 chaires de hautes études, grec, hébreu, humanités, théologie, logique, morale, histoire de l'église, mathématiques, physique et médecine. 5000 ames. — (St.-), (*Amer. sept., Etats-Unis*), v. du district de Maine, état de Massachusetts, au fond de la Baie de Passamaquoddy, à 50 l. E. N. de Waldbourough, 72 N. E. de Portland. — (St.-). (*Amér. sept.*), île des Antilles, à 55 l. E. de l'emb. du Rio-Escondido, 75 l. N. q. O. de Porto-Belo. Long. O. 83° 40'; lat. N. 12° 38'. Cèdres excellens pour la construction des vaisseaux. — (St.-) (*Afr.*) vil. et p. de l'île de Palme, l'une des Canaries. — (*Océan orient.*), pet. îles sit. au Nord de Gilolo, l'une des Moluques.

ANDREA (St.-) (*Naples*), pet. v. de 2000 habit. Principauté ultér.

ANDREAS (St.-) (*France*), vil. de l'île de Corse, vis-à-vis l'île *Rousse* ✉, côte sep., entre Algagliola et Aregno.

ANDREAS-BERG ou MONTAGNE DE St.-ANDRÉ (*Hanovre*), pet. v. à 4 l. S. de Goslar, 9 l. E. de Grubenhagen. Long. E. 8° 10'; lat. N. 51° 45' Mines de fer.

ANDRECELLES, vil. de Fr., dép. de Seine-et-Marne (*Brie*), à 1 l. S. de *Guines* ✉, et 1 l. N. de Champaux. Patrie du Pape Martin IV.

ANDRESSEIN, v. de Fr., dép. de l'Arriége (*Comminge*), à 2 l. de *St.-Girons* ✉.

ANDREZ, vil. de Fr., dép. de Seine-et-Oise (*Ile de France*), à 1 l. N. de *Poissy* ✉.

ANDREZÉ, vil. de Fr., dép. de Maine-et-Loire (*Anjou*), à 6 l. S. O. d'Angers, 1 de *Beaupréau* ✉.

ANDRIA, *Netium* (*Naples*), v. de la prov. de Bari, à 2 l. S. q. E. de Barletta, S. q. O. de Trani. Long. E. 14° 8'; lat. N. 41° 10'. Evêché.

ANDRINOPLE, ADRANAH ou EDRENÈH (*Turq. d'Eur.*), cap. de la Romélie, au confl. de l'Arda et de la Marizza, à 45 l. N. O. de Constantinople, et 35 S. E. de Philippopolis. Long. E. 24° 15'; lat. N. 41° 40'. Mosquées superbes, bazars, arsenal, bains, écoles publiques, nombreux jardins. Pop. de 100,000 hab., Turcs, Chrétiens, Grecs, Arméniens, Juifs, Valaques, etc. Comm. considérable. Manuf. de soieries, tapis, cuirs ouvragés, armes, harnais plaqués d'or et d'argent; teintures estimées. Le rouge d'Andrinople est très recherché.

ANDROS (*Grèce*), l'une des Cyclades, entre Négrepont et Tine. 8 l. de long sur 2 de large. Elle a 12,000 hab. répandus dans 50 vil. Comm. d'huile, coton, miel, cire et soie. Andro-Vecchio est la ville la plus remarquable de l'île. Long. E. 22° 35'; lat. N. 37° 53'. — (*Amér. sept.*), groupe d'îles au détroit de Bahama, connues aussi sous le nom de St.-André. Long. occ. moy. 81°; lat. N. 23° 45'.

ANDUGAN (*Asie*), v. de la gr. Bukharie, prov. de Fergana sur le Sirr, à 86 l. N. E. de Samarkand. Long. E. 66° 30'; lat. N. 42° 15'.

ANDUXAR ou ANDUJAR (*Esp.*), v. de l'Andalousie, près des ruines d'Illiturgis, rive droite du Guadalquivir. 15,000 hab. Huiles, blés et vins. 9 l. N. q. O. de Jaën, 13 E. q. N. de Cordoue. Long. occ. 5° 50'; lat. N. 37° 55'.

ANDUZE, v. de Fr., dép. du Gard (*B.-Languedoc*), dans les Cévennes, sur le Gardon, c.-l. de cant., arr. et à 3 l. S. O. d'Alais, 9 N. E. de Nismes. Long. E. 1° 39'; lat. N. 44° 4'. 5326 hab. Trib.

de paix, trib. de comm. ✉. Fabr. d'étoffes de laine, molletons, ratines, etc.; la chapelerie fine, bonneterie en soie, poteries, colle forte, filatures de soie à la vapeur. Foires, l'une de 3 jours, le 1er jeudi de novembre; l'autre de 15 jours, le 1er jeudi de décembre. Pop. du c. 8600 hab.

ANEBECQ, vil. de Fr., dép. du Calvados (*Normandie*), arr. et à 2 l. O. de *Vire* ✉.

ANEMUR (*Turq. d'Eur.*), v. d'Anatolie, prov. d'Itch-ili, vis-à-vis l'île de Chypre, à 30 l. E. q. S. d'Alanièh, 16 S. O. de Selefkèh, 43 S. de Konièh. Long. E. 30° 50′; lat. N. 36° 10′.

ANET, vil. de Fr., dép. d'Eure-et-Loir, c.-l. de cant. 🖃, arr. de Dreux, sit. à 4 l. N. de cette ville. Forges. Château bâti par Henri II, pour Diane de Poitiers. Pop. du c. 11,895 hab. — (*Suisse*), vil. du cant. de Berne, à 6 l. N. O. de cette ville.

ANGARA (*Russie asiat.*), riv. de Sibérie, qui a sa source dans le lac Baïkal, prend le nom de H.-Toungouska, et se jette dans le Jenissei.

ANGARAES (*Amér. mér.*), prov. du Pérou au S. E. de Lima, bornée au N. par celle de Jauja, à l'E. par celle de Huanta, à l'O. par les Andes. 25 l. de long sur 12 de large. Cap. Guancabelica. Cannes à sucre; mine de mercure.

ANGAREJA ou ANGAZIJA (*îles d'Afrique*), la plus grande des îles Comores. 25 l. de longueur sur 6 de largeur. Long. E. 40° 50′; lat. S. 11° 50′.

ANGEAC, vil. de Fr., dép. de la Charente, à 3 l. S. O. de *Cognac* ✉. 1500 hab.

ANGEL (St.-), vil. de Fr., dép. de la Corrèze (*Limousin*), arr. d'*Ussel* ✉, à 2 l. S. O. de cette ville, 9 N. E. de Tulles. — autre, dép. de l'Allier (*Bourbonnais*), à 2 l. E. de *Montluçon* ✉. — autre, dép. du Puy-de-Dôme (*Auvergne*), arr. et à 3 l. O. N. de *Riom* ✉. — autre, dép. de la Dordogne (*Périgord*), arr. de *Périgueux* ✉.

ANGELES (la Puebla de los) (*Amér. sept.*), l'une des prov. du Mexique, bornée au N. E. par la Vera-Cruz, à l'E. par le Oaxaca, au S. par l'océan Pacifique, à l'O. par le Mexico. 120 l. de longueur, sur 60 de large. Blés, maïs et fruits. 850,000 hab. — (la Puebla de los) (*Amér. sept.*), cap. d'une prov. du Mexique et de la prov. de Tlascala, à 25 l. E. q. S. de Mexico, et 60 l. O. N. O. de la Vera-Cruz Ville grande et belle, de 70,000 hab. Fabr. de draps, chapeaux, armes blanches, savons, poteries, verrerie. L'hôtel des monnaies de la Puebla met en œuvre la moitié de l'argent qui sort des mines de Zacatecas. Cette ville est élevée de 2460 mètres au-dessus de la mer. Long. O. 101° 25′; lat. N. 19° 5′.

ANGELO (Sant) (*Naples*), pet. v. à 3 l. et 1/2 N. de Manfredonia, dans la Capitanate. — autre, princ. ultér. à 2 l. N. q. O. de Conza. — IN VADO, à 5 l. O. q. S. d'Urbin, sur le Metauro, états de l'Eglise. — vil. sur le Severo, à 4 l. et 1/2 E. de Pavie. — (Sant), vil. de Fr., de l'île et du dép. de Corse, c.-l. de cant., arr. de *Calvi* ✉. Pop. du c. 4414 hab.

ANGENNES, vil. de Fr., dép. d'Eure-et-Loir, à 5 l. O. de *Châteauneuf* ✉.

ANGEOT, vil. de Fr., dép. du H.-Rhin (*Alsace*), sur le Rapain, à 4 l. O. d'*Altkirch* ✉.

ANGERMANN-AA, ELF ou FLODT (*Suède*), riv. qui prend sa source dans le Daarefiell, et se jette dans le golfe de Bothnie, par une long. E. de 16° 4′, et une lat. N. de 62° 38′.

ANGERMANIE ou ANGERMAN-LAND (*Suède*), prov. bornée au N. par la Bothnie et la Laponie, à l'E. par le golfe de Bothnie, au S. par le Médelpad, à l'O. par le Jemteland, et une partie de la Norvège. Extrêmement montagneuse et couverte de forêts. Mines de fer et de cuivre. Lin, orge, avoine, légumes, pâturages. Hernosand est sa cap. A 60 l. de longueur sur 40 de large. — LAPMARCK (*Suède*), partie de la Laponie suédoise, entre le Jemteland et l'Umea-Lapmarck au N., et l'Angermanland au midi.

ANGERMUND (*Et. prussiens*), v. de la rég. de Dusseldorf, à 2 l. N. O. de Werden, 5 N. E. de Dusseldorf. Fabr. d'ouvrages en serrurerie et en tapisserie. — autre au duché de Courlande (*Emp. russe*), sur la mer Baltique, à 25 l. N. O. de Mittau. — NEW (*Prusse*), pet. v. de Brandebourg, sur le lac de Mund, à 8 l. S. E. de Prentzlow, 11 S. O. de Stettin. Long. E. 11° 47′; lat. N. 53° 3′. Comm. de blé et de bétail. Fabr. de tabac.

ANGERS, *Andegavum*, v. de Fr., anc. cap. de l'Anjou, c.-l. du dép. de Maine-et-Loire, sur la Mayenne, à 2 l. au-dessus de son confl. avec la Loire. 33,000 hab. Siége d'une préf., év. suffragant de l'arch. de Tours; cour royale, trib. de 1re inst. et de comm., chambre de manuf., académie universitaire, collége, institution de sourds-muets, école royale des arts et métiers, cours de des-

sin, cours d'enseignement médical, société d'agricul., bibliot. publ., jardin des plantes, cabinet d'hist. nat., muséum riche en tableaux; deux salles de spectacle. Comm. considérable, fabr. de toiles à voiles, mouchoirs façon des Indes, mousselines et calicots, draperies et étamines, bougies, cuirs, raffinerie de sucres. Comm. de vins rouges et blancs, eaux-de-vie, vinaigres, grains et graines; huiles de lin, chenevis et noix, bois de construction, miels et cire. Foires les seconds mardis de janvier, février, mars, avril, juillet et octobre, 1 jour; de 8 jours, le 1er mai et le 2e mardi de décembre, le lendemain de la Fête-Dieu, le 6 août, le 1er mardi de septembre, et le lendemain de la St.-Martin. Patrie de Gilles Ménage, du médecin François Bernier, du jurisconsulte Bodin, de l'architecte Poyet. A 68 l. S. O. de Paris, 21 N. E. de Nantes, 20 O. de Tours. Long. O. 2° 53′ 52″; lat. N. 47° 28′ 8″.

ANGERVILLE, pet. v. de Fr. ✉ 🚂, dép. de Seine-et-Oise (*Beauce*), arr. et à 4 l. S. O. d'Etampes. — vil. du dép. du Calvados (*Normandie*), à 3 l. de *Pont-l'Evêque* ✉. — LE MARTEL, vil. de Fr., dép. de la Seine-Inf. (*Pays de Caux*), arr. et à 4 l. N. E. du *Havre* ✉, 2 N. E. de Montiviliers. — autre, dép. de l'Eure (*Normandie*), à 1 l. et 1/2 d'*Evreux* ✉.

ANGEST-SUR-SOMME, vil. de Fr., dép. de la Somme (*Picardie*), près de *Péquigny* ✉. Fabr. de bas.

ANGEVILLE, vil. de Fr., dép. de la H.-Garonne (*Armagnac*), à 1 l. de *Castel-Sarrasin* ✉.

ANGLADE, vil. de Fr., dép. de la Gironde, à 7 l. N. de *Bordeaux* ✉.

ANGLARS, vil. de Fr., dép. du Cantal (*Auvergne*), à 2 l. S. de *St.-Flour* ✉. — autre au même dép., près de Salers, à 3 l. S. E. de *Mauriac* ✉.

ANGLE, vil. de Fr., dép. de la Vienne (*Poitou*) ✉, à 13 l. E. S. E. de Poitiers.

ANGLES, vil. de Fr., dép. de la Vendée (*Poitou*), arr. et à 7 l. E. S. des *Sables-d'Olonne* ✉, 8 N. O. de la Rochelle. — autre, au dép. du Tarn (*Languedoc*), c.-l. de cant., de l'arr. et à 6 l. E. E. S. de *Castres* ✉. Pop. du c. 3693 hab. — autre au dép. de la Charente (*Angoumois*), à 2 l. et 1/2 de *Cognac* ✉.

ANGLESEY, *Mona* (*Angl.*), île avec titre de comté, sur la côte N. O. de la princ. de Galles, dans la mer d'Irlande. 25 l. de circonf. Fertile en grains, pâturages abondans, mines de cuivre, plomb, houille, carrière de marbre vert. Beaumarish est la cap. Pop. de l'île 37,000 hab. répartis en 70 paroisses. Long. occ. de 6° 37′ à 7° 18′; lat. N. 53° 9′ à 53° 30′.

ANGLESQUEVILLE, vil. de Fr., dép. de la Seine-Inf. (*Normandie*), arr. et à 6 l. S. q. O. de Dieppe, 1 de *St.-Valery* ✉.

ANGLET, vil. de Fr., dép. des B.-Pyrénées (*Labour*), à 1 l. O. de *Bayonne* ✉.

ANGLETERRE *proprement dite* (*Eur.*), l'un des trois roy. qui composent le roy. uni de la Gr.-Bretagne; en grec *Albion*, en latin *Britannia*, en anglais *England*, en allemand *das Engelland*, en italien *Inghillerra*, en espagnol *Inglaterra*. Bornée au N. par l'Ecosse, à l'E. par la mer d'Allem., au S. par la Manche, à l'O. par le canal St.-Georges et la mer d'Irlande. Sa longueur, du N. au S., est de 140 l., et sa largeur de l'O. à l'E. d'env. 108 l. Sa long. occ. de 0° 30′ à 8′ 10′; sa lat. N. de 49° 55′ à 55° 38′. 10,200,000 hab. répartis en 52 comtés, parmi lesquels 12 appartiennent à la princ. de Galles; ce sont les comtés de Flint, Denbigh, Montgommery, Anglesey, Caernarvon, Merioneth, Radnor, Brecon, Glamorgan, Pembroke, Cardigan et Caermarthen. Les autres portent les noms de Bedfort, Berk, Buckingham, Cambridge, Chester, Cornwall, Cumberland, Derby, Devon, Dorset, Durham, Essex, Glocester, Hereford, Hertford, Huntingdon, Kent, Lancaster, Leicester, Lincoln, Middlesex, Monmouth, Norfolk, Northampton, Northumberland, Nottingham, Oxford, Rutland, Shrop, Somerset, Southampton, Stafford, Suffolk, Surrey, Sussex, Warwick, Westmoreland, Wilts, Worcester, et York. 38 des comtés forment 6 arr. où les cours de justice vont annuellement tenir leurs assises; ceux de Middlesex et de Chester ont des assises particulières, et le pays de Galles est divisé pour ces tournées en 4 autres arr. Les riv. sont la Tamise, qui coule de l'O. à l'E., et qui conduit les vaisseaux jusqu'au pont de Londres; la Severn, qui se perd dans le canal de Bristol; le Humber, qui a plus de 1500 mètres de largeur à son confluent avec le Trent; l'Uske, la Wye, l'Ouse, la Tyne, le Tees, la Tweed, l'Eden, l'Avon, le Derwent, le Dee, le Ribble, le Mersey, etc. De nombreux canaux unissent ces riv. Les princ. lacs sont ceux d'Ely, de Wittlesea, de Ramsay, de Soham, de Winander, et de Westmoreland.

Le climat est brumeux, les froids longs sans être rigoureux, les pluies abondantes et les chaleurs faibles ou très courtes. Les pâturages y sont excellens. Les fruits y mûrissent difficilement; mais la verdure y présente un aspect admirable. La race des chevaux est très recherchée, pour la beauté des formes, l'ardeur, la légéreté et la docilité. Les mines d'étain sont industrieusement exploitées; il existe aussi des mines de cuivre, fer, alun, sel, et houille. Les vastes possessions de la Grande-Bretagne dans les deux Indes, dont les produits sont reversés dans tout l'univers, une savante application de la mécanique aux travaux de ses fabriques, la supériorité de sa marine et la politique de son cabinet assurent à l'Angleterre une prééminence incontestable sur les autres puissances commerçantes. 212 villes, dont plusieurs ne sont que des lieux abandonnés, ont le droit de députer au parlement, et 833 villes celui de tenir marché. Plusieurs îles dépendent du territoire de l'Angleterre; celles d'Anglesey, Alderney ou Aurigny, Jersey, Guernesey, Holy ou Lindisfarne, Man, Portland, Sark ou Serk, Scilly ou Sorlingues, Sheppey, Thane et Wight. Patrie de Shakspeare, Milton, Locke, Newton, etc. Un grand nombre d'institutions et d'écoles publiques sont ouvertes aux étudians de tous les rangs et pour toutes les sciences.

ANGLURE, *Angledura*, pet. v. de Fr., dép. de la Marne (*Champagne*), sur l'Aube, arr. d'Épernay, c.-l. d'un cant. de 7,300 hab., à 4 l. S. de *Sézanne* ✉, 13 S. O. de Châlons-sur-Marne. Comm. de grains.

ANGOLA ou N'GOLA (*Afr.*), l'une des contrées de la côte mér. de Guinée, au S. du Congo; bornée à l'E. par le Matamba, au S. par le Benguela, à l'O. par l'Océan. Long. E. de 11° 50', à 15°; lat. S. de 8° 10' à 9° 55'. Sol fertile, cocotiers, palmiers, bananiers, lataniers, froment, cannes à sucre, ignames, patates, plantes potagères. S.-Paul de Loanda est la cap.; un gouverneur y commande au nom du roi de Portugal. Comm. de dents d'éléphans, poudre d'or, argent, et sel.

ANGORAH, ANKARIAH, ANKERIEH ou ANGOURI, *Ancyra* (*Turq. asiat.*), v. de l'Anatolie, pachalik de Kutayeh. 25000 hab. Nombreuses mosquées et églises arméniennes. Saint-Paul y prêcha l'évangile, Pompée y vainquit Mithridate, et Tamerlan y fit Bajazet prisonnier. Chèvres dont le poil soyeux produit des étoffes d'une extrême finesse; comm. de ce poil et de schals. A 90 l. S. E. de Constantinople, 75 E. q. S. E. de Brusc. 36 l. N. de Konieh, et 120 N. E. de Smyrne. Long. E. 31° 2'; lat. N. 39° 42'

ANGOSTURA, (*Amér. mér.*), v. de la Colombie, sur la Magdalena, à 50 l. N. de Santa-Fé de Bogota, 18 S. E. d'Antioquia. Long. occ. 76°; lat. N. 6° 51'.

ANGOULÊME, *Iculisma*, v. de Fr.; anc. cap. de l'Angoumois, c.-l. du dép. de la Charente, siége d'une préf., év. suffragant de Bordeaux, trib. de 1re inst. ressortissant à la cour royale de la même ville, 2 cant., 2 just. de p., trib. de comm. ✉ 15,000 hab. Bestiaux, vins, eaux-de-vie, manuf. de papiers, blanchisseries de cire; fabr. de vases de cuivre, de faïence, d'étamines, de serges et de draperies; raffineries de sucre; bois de construction, charronage, merrains, fers coulés et battus; foires tous les 15 du mois, et de 3 gr. foires de 8 jours, le 14 janvier, le 24 mai, et le 24 août. A 1 l. de distance de la ville, école des élèves de la marine. Société d'agric., d'arts, de comm. Bibl. publ.; cab. d'histoire naturelle, de physique et de chimie. Patrie de Balzac, du géographe André Thevet, du poëte Melin de St.-Gelais, de Marguerite de Valois, du Tillet, du P. Garasse, etc. A 21 l. O. de Limoges, 15 E. de Saintes, 118 S. q. O. de Paris. Long. occ. 2° 11' 13"; lat. N. 45° 39' 3".

ANGOUMOIS (l') ou le DUCHÉ D'ANGOULÊME, anc. prov. de Fr., bornée au N. par le Poitou, à l'E. par le Limousin, au S. par le Périgord, à l'O. par la Saintonge; elle forme aujourd'hui le dép. de la Charente.

ANGRA (*Afr.*), v. cap. de l'île de Tercère et des Açores, au bord de la mer. Long. occ. 29° 32' 45"; lat. N. 38° 29' 7". Siége épisc. Le port d'Angra assez bon. Ville bien bâtie, belles fontaines, comm. de vins, pastels. — DE LOS REYES (*Am. mér.*), v. du Brésil, prov. de Rio-Janeïro. Long. occ. 47° 32'; lat. S. 23° 4'. — DO ILHEO (*Afr.*), pet. v. marit. de la B.-Guinée, vis-à-vis de l'île Fernando-Po, au N. de l'emb. du Camaroens. — DOS RUIVOS, (*Afr.*), au S. du cap. Bojador, par le 25e de lat. N., sur la côte des Arabes Mousslemines. — DOS CAVALLOS, au N. de l'emb. de la riv. d'Ouro. — DE GONZALO DE CINTRA, au S. de l'Ouro et au N. de l'emb. du St.-Cyprien. — DE FALIDO, à l'emb. du fl. de S.-Domingo, au S. du cap. Rougé. — DE NAZARETH, au N. E. du cap. de Lopez Consalvo. — DO INDIO, sur la côte du roy. de Loango. — DE SANTA-MARIA, sur la

côte du Benguela, au N. de Rio Francisco. — DO NEGRO, sur la côte de Caconda, au N. de l'emb. du Monbeïro. — FRIA, à l'emb. d'une riv. du même nom, sur la côte des Cimbebas, par le 19° 15′ de lat. S. — DE SAN ANTONIO, par le 21° de lat. S. — DO ILHEO, sous le tropique du Capricorne, par le 23° 30′ de lat. S. — DE LA CONCEIÇÀON ou DE LA CONCEPTION, sous le 25° de lat. S. — PEQUENA, sous le 26° 30′ de lat. S. — GRANDE, sous le 27° 31′. — DOS ILHEOS, sous le 27° 45′. — DAS VOLTAS, à l'emb. de la riv. d'Orange, sur les côtes des Boshismans. — DE SALDAGNA, au N. du cap de Bonne-Espérance, par le 33° de lat. S.

ANGRIE, vil. de Fr., dép. de Maine-et-Loire (*Anjou*), à 5 l. O. d'*Angers* ✉.

ANGUILLARA (*Italie*), pet. v. des Ét. de l'Église, sur l'Annone, près du lac Bracciano, à 8 l. N. O. de Rome. — autre, au roy. lombard-vénitien près de l'Adige, à 3 l. N. N. E. de Rovigo, et à 6 S. de Padoue.

ANGUILLE (l') (*Amér. sept.*), l'une des Antilles anglaises, 11 l. de long sur 3 et 1/2 de large. Long. occ. de la pointe O. 65°33′ 30″; lat. N. 18° 12′. A 20 l. N. O. de St.-Christophe. 4000 hab. Sucre et tabac. — cap sur la côte occ. de l'île de Terre-Neuve. Long. occ. 61° 42′ 20″; lat. N. 47° 55′.

ANGUS. *V.* FORFAR.

ANGUSTRINA, vil. de Fr., dép. des Pyrénées or. (*Roussillon*), à 9 l. O. q. S. de *Prades* ✉.

ANGWILLIERS, vil. de Fr., dép. de la Meurthe (*duché de Lorraine*), à 2 l. et 1/2 de *Dieuse* ✉.

ANGY, vil. de Fr., dép. de l'Oise, (*Beauvoisis*), à 3 l. S. O. de *Beauvais* ✉.

ANHALT (*Allem.*), princip. dans la H.-Saxe, bornée au N. et à l'E. par les prov. prussiennes de Brandebourg et de Saxe, au N. O. par la Saxe prussienne et le duché de Brunswick, au S. par la Misnie, et au S. O. par la Saxe prussienne. Cette princip. est divisée entre les trois branches régnantes, d'Anhalt-Dessau, d'Anhalt-Bernbourg, et d'Anhalt-Kœten. La pop. des trois divisions est de 130,000 ames. Revenus publics 2,500,000 fr. Les contingens dans les armées de la confédération germanique sont : pour Dessau et Bernbourg, chacun 800 hommes, Kœthen 400; en tout 2000 hommes. Blés, lin, houblon, tabac, graines. Les mont. du Hartz donnent de l'argent, du cuivre, du fer, du plomb, de la houille et des marbres. Les riv. sont l'Elbe, la Muhle, la Saale, la Rosslau, et la Nèthe.

ANHOLT (*Et. prussiens*), pet. v., près le vieux Issel, rég. de Clèves, à 3 l. N. de Rées, à 2 E. d'Emmerick. — (*Dan.*), pet. île du Categat, à 3 l. de la côte du Jutland, avec un phare de 70 pieds. Long. E. 9° 20′ 6″; lat. N. 56° 44′ 20″.

ANIANE ou ST.-BENOIT D'ANIANE, pet. v. de Fr., dép. de l'Hérault (*Languedoc*), c.-l. de cant., arr. et à 6 l. O. de Montpellier, 5 E. S. de Lodève. Long. E. 1° 12′; lat. N. 43° 43″. 2350 hab. Fab. de tissus de coton, verdet, sel de tartre, et cuirs tannés.

ANIMMEY ou HANIMMEY (*Afr.*), v. de l'emp. de Maroc, sit. à 12 l. E. de cette ville, sur le revers d'une des mont. de l'Atlas.

ANISY-LE-CHÂTEAU, vil. de Fr., dép. de l'Aisne (*Picardie*), c.-l. de cant., arr. et à 3 l. O. S. de *Laon* ✉. 1200 hab. Pop. du cant 9955 hab.

ANJENGA ou ANJINGO (*Indes or.*), v. forte, sit. sur la côte de Malabar, au roy. et à 16 l. N. O. de Travancore, 19 N. O. du cap Comorin, 37 S. E. de Cochin. Long. E. 74° 22′; lat. N. 8° 37′. Les Anglais y possèdent un comptoir. Elisa Draper, célébrée par Sterne et Raynal, était née au comptoir d'Anjenga.

ANJOING, vil. de Fr., dép. de Loir-et-Cher (*Blaisois*), à 3 l. S. de *Romorantin* ✉.

ANJOUS, *Castrum de Anjove*, v. de Fr., dép. de l'Isère (*Dauphiné*), à 5 l. de *Vienne* ✉.

ANJOU (l'), *Andegavia*, anc. prov. de Fr., formant aujourd'hui le dép. de Maine-et-Loire, et partie du dép. de la Sarthe. Elle était bornée, E. par la Touraine, O. par la Bretagne, S. par le Poitou, N. par le Maine.

ANJOUAN (*Afr.*) l'une des îles Comore, dans le canal de Mozambique, entre la pointe N. O. de l'île de Madagascar et la côte de Querimbe, qui sépare le Mosambique du Zanguebar. Oranges, citrons, cocos, riz, et sucre. Espèce de buffle nommé zébu. L'île est peuplée par des Arabes et nègres mahométans au nombre de 30,000. Long. E. 42° 9′; lat. S. 12° 15′.

ANJOUTTE, vil. de Fr., dép. du H.-Rhin (*Alsace*), à 1 l. et 1/2 N. de *Belfort* ✉.

ANKEDIVA ou LES CINQ ILES (*Indes or.*), pet. îles près de la côte du Canara, à 18 l. S. q. E. de Goa. Long. E. 71° 25′; lat. N. 14° 45′.

ANKOBER (*Afr.*), v. d'Abissinie,

prov. d'Efat, à l'E. de Debra-Libanos, ou S. E. d'Amba-Keshem.

ANLEZY, vil. de Fr., dép. de la Nièvre (*Nivernois*), arr. et à 6 l. E. de Nevers, 5 O. O. S. de *Moulins-en-Gilbert* ✉.

ANNA (Santa-) (*Esp.*), pet. v. de Murcie, à 11 l. N. q. O. de cette ville, et 1 et 1/2 S. de Jumilla. — autre à 13 l. S. O. de Valence, 3 N. O. de St.-Philippe. — (*Portug.*), pet. v. sit. dans l'Alen-Tejo, à 15 l. S. E. de Beja. — (*Amér. sept.*), v. du Nouv.-Mexique, à 20 l. S. O. de Santa-Fé. — autre au Mexique, prov. de Tabasco, près de la baie de Campêche, à 20 l. N. de Ciudad-Réal. — autre sur les côtes du Brésil (*Amér. mér.*), au S. du cap San-Thomé, prov. de Rio-Janeïro.

ANNABERG (*Saxe*), pet. v. et c.-l. de cercle, près des mont. de Misnie dans l'Erzebirge, vers les front. de la Bohème, à 10 l. S. O. de Freyberg, 17 S. O. de Dresde, 15 N. E. d'Egra. 4500 ames. Long. E. 10° 32′; lat. N. 50° 31′. Manuf. de dentelles, fil et soie. Fabr. de rubans, forges et martinets. Eaux min. nommées bains de Sophie.

ANNAGOONDI. *V.* BISNAGAR.

ANNAH, ANAH, ANOH, ANATHO (*Turq. asiat.*), v. du pachalick de Bagdad, sur l'Euphrate, à 60 l. O. q. N. de Bagdad. Long. E. 39° 42′; lat N. 34° 3′.

ANNAMABOE ou ANNAMABOU (*Afr.*), établ. et ville de la Côte-d'Or de Guinée, à 7 l. E. du fort de la Mine. Long. occ. 1° 5′; lat. N. 5° 4′.

ANNAN (*Gr.-Bretagne*), v. d'Écosse, comté et à 5 l. E. de Dumfries, 23 S. d'Edinbourg, sur le golfe de Solway, avec un bon port. 3000 hab. Fabr. de tissus de coton. Long. occ. 5° 25′; lat. N. 54° 55′.

ANNANDALE (*Gr.-Bretagne*), distr. du comté de Dumfries en Écosse, traversé par la riv. d'Annan. Les mont. de Moffat occupent sa partie sept.

ANNAPOLIS (*Amér. sept., Ét-Un.*), v. de l'état de Maryland, comté d'Arundel, à l'emb. de la Severn, qui se jette dans la baie de Chesapeak, à 10 l. S. de Baltimore, 14 E. de Washington. 3000 hab. Long. O. 79° 4′; lat. N. 39° 3′. — ROYALE (*Amer. sept.*), cap. de la Nouv.-Écosse, autrefois l'Acadie, sur une riv. du même nom et sur la côte or. de la baie de Fundy. Un des plus beaux ports de l'Amér. et une rade sûre, mais l'entrée difficile. Comm. de bois de construction, poissons, fourrures. Long. O. 67° 41′; lat. N. 44° 48′.

ANNE (îles de Ste.-) (*Amér. mér.*), pet. îles, sur la côte du Brésil, au S. O. du cap San-Thomé. Long. occ. 44° 5′; lat. S. 22° 10′. — autres dans la baie de San-Luis de Maranham, couvertes de bois. Long. occ. 47° 10′; lat. S. 2° 12′. — (Ste.-) (*Amér. sept.*), riv. du Canada qui se jette dans le fl. St.-Laurent, à 10 l. N. E. du lac St.-Pierre, par une long. O. de 74 8′; lat. N. 46° 36′. — pet. v. sit. à l'emb. de cette riv. — lac du H.-Canada, au N. du lac Supérieur. Long. occ. 91° 15′; lat. N. 49° 35′. — ville du Nouv.-Brunswick, sur le fl. St.-Jean, à 30 l. de son emb. Long. O. 68° 42′; lat. N. 46° 24′. — établ. sur le fl. St.-Laurent, à 23 l. E. N. E. de Quebec. — autre sur la rive gauche, à 9 l. N. E. de Quebec. — (STE.-) ou ARAYAL DE SANTA-ANNA (*Amér. mér.*), v. du Brésil, prov. de Goyaz, près la riv. Araguya, à 16 l. S. O. de Villa-Boa. Long. O. 52° 16′; lat. mér., 18° 20′. Mines d'or et d'arg. — cap du détroit de Magellan. Long. O. 75° 53′; lat. S. 55° 2′. — (STE.-) (*Gr.-Bret.*), pet. v. de l'île d'Alderney ou Aurigny, côtes de Fr., à 10 l. O. de Cherbourg. — (STE.-), vil. de Fr., dép. de l'Orne (*Perche*), près *Mortagne* ✉. — autre, dép. de la Drôme (*Dauphiné*), près *Tain* ✉. — autre, dép. de la H.-Vienne (*Marche*), près *Limoges* ✉. — autre, dép. du Calvados (*Normandie*), près *Isigny* ✉. — autre, dép. de Loir-et-Cher (*Beauce*), près *Vendôme* ✉.

ANNEBAUX, vil. de Fr., sit. sur la Rille, dép. de l'Eure (*Normandie*), à 2 l. S. E. de *Pont-Audemer* ✉. — vil. du même nom, au dép. du Calvados (*Normandie*), à 2 l. de *Pont-l'Évêque* ✉.

ANNECY, *Annesium* (*Ét. sardes*), v. de Savoie, à 8 l. N. E. de Chambéry, 7 S. de Genève, sur la Sier, au bord d'un lac qui a 3 l. de long, sur 1 et 1/2 de large. Grains et vins communs. Comm. de soie, fabr. de limes, chaudronnerie, bonneterie, tanneries, et papeteries; 5500 ames. Long. E. 3° 45′; lat. N. 45° 53′. — LE-VIEIL (*Et. sardes*), vil. de Savoie, sit. à une demi-lieue N. O. d'Annecy.

ANNEKIRCH, vil. de Fr., dép. du B.-Rhin (*Alsace*), à 2 l. et 1/2 O. de *Schelestatt* ✉.

ANNETZ, vil. de Fr., dép. de la Loire-Inf. (*Bretagne*), arr. et à 1 l. et 1/2 E. E. N. *d'Ancenis* ✉. 1000 hab.

ANNEULIN, pet. v. de Fr., 2500 hab., sit. à 3 l. S. O. de *Lille* ✉, dép. du Nord (*Flandres*).

ANNEVILLE, vil. de Fr. (*Norman-*

die), dép. de la Seine-Inf., près *Fécamp* ✉. — autre, même dép., à 1 l. d'Omonville. — autre, dép. de l'Eure, près *Pont-Audemer* ✉. — autre, dép. de la H.-Marne (*Bassigny*), arr. et à 2 l. de *Chaumont* ✉.

ANNOIRE ou le GRAND-NOIRE, vil. de Fr., dép. du Jura (*Franche-Comté*), ✉, à 5 l. et 1/2 S. O. de Dôle.

ANNONAY, v. de Fr., dép. de l'Ardèche (*Vivarais*), au confl. de la Cause et de la Deume; à 5 l. N. O. de Tournon, 7 S. E. de St.-Etienne, 18 S. de Lyon, 13 N. de Privas, 136 S. E. de Paris. Long. E. 2° 22′; lat. N. 43° 15′. C.-l. de cant., 6000 hab., et le cant., 18,569; just. de p., trib. de comm., chambre des manuf., collége, ✉, papeterie, ateliers de teinture, fabr. de gants, mégisseries, ratines, bonneteries, rubans. Patrie du cardinal Bertrand et de Montgolfier.

ANNOT, v. de Fr., dép. des B.-Alpes, sur la Vaire, c.-l. de cant., arr. et à 4 l. et 1/2 N. E. de *Castellane* ✉, 3 de Glandève. Long. E. 4° 17′; lat. N. 43° 59′.

ANOTH (*Gr.-Bret.*), l'une des îles Sorlingues; inhabitée.

ANOTS, vil. de Fr., dép. de Saône-et-Loire (*Bourgogne*), à 4 l. N. O. *d'Autun* ✉.

ANSARIÉH (*Turq. asiat.*), tribu syrienne, habitant la chaîne des mont. qui s'étend depuis Antakièh ou Antioche, jusqu'au ruisseau d'el-Kerib.

ANSAUVILLE, vil. de Fr., dép. de de la Meurthe (*Duché de Bar*), à 3 l. de *Pont-à-Mousson* ✉.

ANSAUVILLERS-EN-CHAUSSÉE, vil. de Fr., dép. de l'Oise (*Picardie*), arr. et à 5 l. N. de Clermont, 2 S. E. de *Breteuil* ✉. Comm. de toiles.

ANSE, *Assa-Paulini*, pet. v. de Fr., dép. du Rhône (*Lyonnais*), ✉ c.-l. de cant., arr. et à 1 l. S. de Villefranche, 4 N. de Lyon, et près de la Saône. Long. E. 2° 22′; lat. N. 45° 57′. Quatre conciles ont été tenus dans cette ville, en 1025 sous Jean XIX, en 1075 sous Grégoire VII, en 1107 sous Paschal II, en 1298 ou 1299 sous Boniface VIII. Pop. du c. 7362.

ANSE-A-VEAU (*Antilles*), vil. de l'île de St.-Domingue, à 12 l. S. E. des Caïmites.

ANSICO. *V.* ANZICO.

ANSPACH, ANSBACH, ONOLZBACH (*Bavière*), c.-l. du cercle de la Rezat, 14,000 hab. Beau château, bibliothèque; cabinet de médailles, d'histoire naturelle, collége royal. Blés, fruits, légumes, vins estimés, albâtres, marbres, mines de fer. Fabr. de tabac, draps, bas de laine, galons d'or et d'argent, aiguilles, toiles de chanvre et de lin, cotonnades. Manuf. de porcelaine, de céruse et de colle-forte. Les monnaies courantes sont le reichsthaler de 24 good groschen, qui vaut 3 fr. 29 c.; le florin de Misnie de 21 good groschen, qui vaut 2 fr. 88 c.; celui de Franconie de 70 kreutzers, valant 2 fr. 74 c., et celui du Rhin de 60 kreutzers, qui vaut 2 fr. 19 c. Patrie du célèbre médecin Stahl. A 8 l. O. S. de Nuremberg, 16 S. E. de Wurtsbourg, 24 N. E. de Stuttgard. Long. E. 8° 14′; lat. N. 49° 20′.

ANSTRUTHER (*Gr.-Bretagne*), pet. v. marit. d'Ecosse dans le Fifeshire, sur le détroit de Forth, à l'E. du cap de Fife; divisée en deux parties par une riv. A 9 l. N. E. d'Edinbourg. Long. occ. 5° 8′; lat. N. 56° 12′.

ANTAB ou AINTAB (*Turq. asiat.*), v. de Syrie, au pachalick et à 24 l. ou 3 journées N. q. E. d'Alep, 10 N. O. de Mambyce. Long. E. 35° 25′; lat. N. 37° 8′.

ANTAGNAC, vil. de Fr., dép. de Lot.-et-Garonne (*Condomois*), et à 1 l. et 1/2 N. O. de *Castel Jaloux* ✉.

ANTAVARTS ou ANTAVARES (*Afr.*), peuplade de l'île de Madagascar, depuis le cap d'Ambre, extrémité N. de l'île, jusqu'à la riv. de Manangouré; à 7 ou 8 l. au N. de Foule-Pointe. La contrée est sit. entre le 47° 20′ de long. E. et le 48° 50′, le 12° de lat. S. et le 16° 40′; elle a 150 l. du N. au S., et de 25 à 40 l. de l'E. à l'O.

ANTAXIMES (*Afr.*), peuplade de l'île de Madagascar, dont la contrée s'étend du fort Dauphin à la rivière Vatoumandré à l'E. de l'île. La côte des Antaximes a près de 200 l. de long; elle s'étend en long. E. du 44° 40′ au 46° 45′, et en lat. S. du 20° 10′ au 25° 34′.

ANTEQUERA (*Esp.*), vil. de la prov. de Séville, et à 22 l. E. E. S. de cette v., autant O. O. N. de Grenade, 10 N. de Malaga. Long. occ. 6° 29′; lat. N. 37° 2′. 2000 hab. Moulins, tanneries; fabr. de tapis, maroquins, étoffes de soie et de laine; comm. de soie, de vins, et d'huiles.

ANTEUIL, vil. de Fr., dép. de la Côte-d'Or (*Bourgogne*), à 5 l. N. q. O. de *Beaune* ✉.

ANTHÈME (St.-), vil. de Fr., dép. du Puy-de-Dôme (*Auvergne*), c.-l. de cant., arr. et à 3 l. S. q. E. d'*Ambert* ✉. Pop. du cant. 6318

ANTHON, vil. de Fr., dép. de l'Isère (*Dauphiné*), à 5 l. E. de Lyon, près la rive gauche du Rhône, et 2 l. de *Cremieu* ✉.

ANTIBES, *Antipolis*, v. marit. de Fr., dép. du Var (*Provence*), c.-l. de cant., arr. de Grasse, just. de p., trib. de comm. conseil de prud'hommes pêcheurs, ✉ 🚢; à 4 l. et 1/2 S. E. de Grasse, autant S. O. de Nice, 205 S. E. de Paris. Long. E. 4° 47′ 20″; lat. N. 43° 34′ 43″. Le port se comble de jour en jour. Fruits excellens, huiles d'olive, thons, anchois. Trois foires de quatre jours chacune, le lundi après le 1er janvier, le 12 août, et le lundi après le 16 octobre. 5095 hab., et le cant. 7979.

ANTICOSTI (île d') ou de l'ASSOMPTION (*Amér. sept.*). Cette île appartient à l'Angleterre; elle est située à l'emb. du fl. St.-Laurent, à 120 l. O. de Terre-Neuve. Elle a 40 l. de long sur 10 à 12 de largeur. Terrain stérile; pêche de la morue. Long. occ. de 63° 58′ à 66°; lat. N. de 49° 5′ à 49° 54′.

ANTIGNAC, vil. de Fr., dép. de la Charente-Inférr. (*Saintonge*), arr. et à 2 l. O. N. de *Jonsac* ✉. — autre au dép. de la H.-Garonne (*Comminges*), près de *Bagnères* ✉.

ANTIGNE, vil. de Fr., dép. de la Vendée (*Poitou*), à 3 l. N. de *Fontenay* ✉.

ANTIGNY, vil. de Fr., dép. de la Vienne (*Poitou*), à 4 l. N. de *Montmorillon* ✉. — LA VILLE et le CHATEAU, vil. de Fr., dép. de la Côte-d'Or (*Bourgogne*), à 1 l. et 1/2 E. d'*Arney-le-Duc* ✉.

ANTIGOA, ANTIGUE (*Antilles*), l'une des îles du Vent. Elle appartient à l'Angleterre, et a 7 l. de long sur 25 de large, entre la Barbade et la Desirade. Long. occ. 64° 18′; lat. N. 17° 4′ 30″. Ses ports sont les meilleurs des îles Caraïbes anglaises. St.-Johnstown est la cap. 40,000 hab. dans toute l'île, dont 2000 blancs. L'eau y est rare. Sucre, tabac; pêche abondante. Le gouv. d'Antigoa comprend les îles de Montserrat, Newis, et St.-Christophe.

ANTILIBAN (*Turq. asiat.*), mont. de Syrie, portion N. E. de la chaîne appelée le Liban.

ANTILLES (*Indes occ.*), îles de l'Amér. sept. qui couvrent à l'E. l'entrée du golfe du Mexique, et que découvrit Christophe Colomb en 1492. Cet Archipel s'étend en forme d'arc, depuis les côtes de la Floride jusqu'à celles du Brésil vers l'emb. de l'Orénoque. On les divise en gr. et pet. Ant. Les gr. sont: Cuba, St.-Domingue ou Haïti, Porto-Rico, et la Jamaïque. Les pet. sont classées en îles du Vent et îles sous le Vent. Les îles du Vent sont: St.-Thomas, St-Jean, Ste-Lucie, St.-Vincent, St.-Eustache, St.-Barthélemi, St.-Martin, Ste.-Croix, St.-Christophe, Antigoa, la Barbade, Newis, Montserrat, l'Anguille, les Vierges, la Barboude, la Dominique, la Grenade, Tabago, la Trinité, la Guadeloupe, la Martinique, Marie-Galande. Saba, la Desirade, etc. Les îles sous le Vent sont: la Marguerite, la Tortue, Buen-Ayre, Orchilla, Cubagua, Curaçao, Aruba, et les îles Lucayes ou l'archipel de Bahama. Le sol est volcanique, et le climat extrêmement chaud, mais des brises de mer le rafraîchissent. Nulle part les pluies ne sont aussi abondantes et aussi fortes qu'aux Antilles: elles commencent en juillet et durent près de trois mois; les riv. alors se débordent, et d'épouvantables ouragans portent de toutes parts leurs ravages. La plupart des plantes européennes y prospèrent. Les végétaux des Antilles sont innombrables; on remarque parmi ceux qui donnent des fruits, le sapotilier, le bananier, le manglier, le goyavier, le jambosier, le citronier, l'oranger, l'ananas, l'avocat, l'acajou, le figuier, le pêcher, etc.; parmi ceux qui fournissent des bois pour la construction et la teinture, et des remèdes à la médecine, le figuier indien, le bombax céiba, l'arbre à roue, le bois de fer, le cèdre de la Barbade, le cecropia, différentes espèces de mimozas et de palmiers, le bois de campêche, le bois de brésil, le gayac, le bois de vie, le quinquina. Les grands objets de culture sont les cannes à sucre, les caféiers, les cacaotiers, les cotonniers, l'indigo, le tabac, le simarouba, le copahu, le canificier qui produit la casse, le tamarin, l'ipécacuanha, etc. Les chevaux, les bœufs, les chèvres, les moutons, les porcs, s'y sont bien acclimatés. Les mers fournissent de nombreuses espèces de poissons. L'alligator ou caïman habite les eaux dormantes; diverses espèces de lézards, les serpens, les vipères, les scorpions, infestent les lieux marécageux. Les oiseaux des Antilles, presque tous à reflets métalliques, déploient dans les airs les plus riches nuances d'or, de vert, d'azur, et de pourpre. Il existe des mines de plomb à la Jamaïque, d'or et d'argent à St. Domingue, du soufre à la Guadeloupe, etc.

ANTILLY, vil. de Fr., dép. de la Moselle (*Pays Messin*), arr. et à 3 l. N. E. de *Metz* ✉. — autre au dép. de la Côte-d'Or (*Bourgogne*), à 1 l. S. q. E. de *Nuyts* ✉ — autre au dép. de l'Oise (*Valois*), près de Crespy.

ANTIN, vil. de Fr., dép. des H.-Pyrénées (*Gascogne*), à 5 l. N. E. de *Tarbes* ✉. Marbres blancs veinés de rouge.

ANTIOCHE ou ANTAKIÉH (*Turq. asiat.*), v. de Syrie, sit. sur l'Oronte ou el-Aassi, au pachalick d'Alep. Cette v. naguère commerçante, mais auj. ruinée, fait encore quelques exportations en soie et en tabac; à 12 l. S. d'Alexandrette, et 20 N. O. d'Alep. Long. E. 34° 18′; lat. N. 30° 12′ — lac sit. au N. O. d'Antioche, à 3 l. de distance.

ANTIOCHETA, ANTIOCHIA (*Turq. asiat.*), pet. v. de la Caramanie, gouv. d'Itch-ili, vis-à-vis l'île de Cypre, à 40 l. E. S. de Satalie, 22 O. de Selefké, 11 N. O. d'Anemur. Long. E. 30° 23′; lat. N. 36° 29′.

ANTIOQUIA (*Amér. mér.*), prov. de la Colombie, bornée, N. par la prov. de Carthagène, S. par celle de Popayan, O. par celle de Choco, E. par le Bogota. 71 l. du N. au S., et 63 de l'E. à l'O. Tous les produits végétaux de l'Amér. y sont communs; riches mines d'or, d'argent, de cuivre, de fer, de cinabre, et de sel. Pop. 110,000 ames, dont 13,000 nègres et 27,000 espagnols créoles. Santa-Fé de Antioquia en est la cap.; elle a 17,800 ames. A 40 l. N. O. de Mariquita, 55 S. q. O. de Monpox. Long. occ. 77°; lat. S. 6° 45′.

ANTIPAROS (*Grèce*), île de l'Archipel grec, l'une des Cyclades, une 1/2 l. à l'E. de Paros. Long. E. 22° 57′; lat. N. 37° 3′. Terrain plat, bien cultivé. Orge, vin, et coton. Grotte curieuse par ses stalactites. 60 à 70 familles.

ANTI-PAXO ou ANTI-PAXU (*Iles Ionniennes*), pet. île de la mer Adriatique, à 1 l. S. E. de Paxo, 8 N. O. de St.-Maure, 7 O. de Prévesa.

ANTIPOFKOI (*Russie asiat.*), pet. v. du gouv. de Saratov, habitée par des cosaques, et sit. près du Volga; à 6 l. E. S. O. de Kamyczin, et 36 S. de Saratov.

ANTISANA (*Amér. mér.*), mont et volcan des Andes de Quito, au Pérou, élevé de 5850 mètres au dessus de la mer. A 14 l. S. de Quito. — vil. bâti sur la croupe de cette mont., à 4500 mètres au dessus de la mer.

ANTIVARI (*Grece*), v. forte de la H.-Albanie, sur le golfe de Venise; év. suffragant de Durazzo; mission chrétienne. Elle est sit. à 5 l. N. O. de Dulcigno, 19 S. E. de Raguse. Long. E. 16° 15′; lat. N. 42° 25′.

ANTOINE (St.-), pet v. de Fr., dép. de l'Isère (*Dauphiné*), arr. de St.-Marcellin. Comm. de peaux pour gants. A 2 l. O. 1/4 N. de *St.-Marcellin* ✉, 9 O. de Grenoble. — vil., dép. de la Sarthe (*Maine*), près de la Ferté-Bernard. — autre, dép. du Doubs (*Franche-Comté*), près de *Pontarlier* ✉. — autre, dép. du Gers (*Lomagne*), à 2 l. et 1/2 N. E. de *Lectoure* ✉. — D'OURAUX, vil. du dép. du Rhône (*Beaujolais*), à 2 l. E. de *Montsol* ✉, arr. de Ville-Franche. — (*Amér. sept.*), vil. du B.-Canada, sur la riv. de Richelieu, à 9 l. N. E. de Mont-Réal. — autre sur le lac St.-Pierre, à 21 l. N. E. de Mont-Réal, 30 S. O. de Quebec. — DE TILLY, sur le fl. St.-Laurent, à 5 l. O. q. S. de Quebec. — (*Afr.*), île du cap Vert, dans la direction N. O., à 6 l. O. de St.-Vincent. Long. O. 27° 10′; lat N. 17° 26′. Lieu de relâche pour les voyages de long cours; 4000 hab. La terre y est fertile; les porcs, les bœufs, les chèvres, les ânes y sont nombreux; on y récolte de l'indigo, du coton, d'excellens fruits, des vins exquis. Deux ports ou rades y reçoivent les vaisseaux; l'un situé au S. O. de l'île se nomme Lerrafal, l'autre Praya-Simone. — établissement hollandais sur la Côte-d'Or de Guinée, à 8 l. E. d'Apollonia. — DE LA BBUYERE (*États prussiens*), gr. vil. du cercle de Cologne, gr. duché du B.-Rhin, à l'O. de Cologne. Fabr. de toiles.

ANTOING (*Pays-Bas*), vil. du Hainault, à 1 l. et 1/2 S. E. de Tournay, 8 O. q. N. de Mons, près de l'Escaut.

ANTOISON, vil. de Fr., dép. de la H.-Saône (*Franche-Comté*), arr. et à 4 l. S. de *Vesoul* ✉.

ANTONGIL (*Afr.*), baie de l'île de Madagascar, la plus considérable par son étendue, la bonté de son fond et sa sureté. Long. E. 48° 3′ 15″; lat. mér. 15° 27′ 23″.

ANTONIN (St.-), v. de Fr., dép. de Tarn-et-Garonne (*Rouergue*) ✉, c.-l. de cant., arr. et à 8 l. N. E. de Montauban, 7 S. q. O. de Villefranche de Rouergue, sur l'Aveyron. Long. occ. 0° 53′; lat. N. 44° 10′. 5500 hab. Pop. du c. 13,730. Trib. de p.; fabr. d'étoffes de laine, cuirs et peaux. Comm. de prunes sèches, genièvre, papeteries, etc. Douze foires par an. — vil. de Fr., dép. du Tarn (*H.-Languedoc*), à 4 l. d'*Alby* ✉. — autre au dép. des Bouches-du Rhône (*Provence*), cant. de Trests, à 3 l. d'*Aix* ✉. Carrières de marbre. — autre au dép. des Basses-Alpes (*Provence*), près de *Castellane* ✉

ANTONIO (Port-) ou ANTONIO-HARBOUR (*Indes occ.*), p. de la partie N. E. de la Jamaïque, défendu par un fort. — (San) (*Esp.*), vil. de l'île d'Iviça, à 4 l. N. O. de cette v., en face de l'Espagne. Long. occ. 1° 6′; lat. N. 39° 8′. — (*Amér. sept.*), établissement du Mexique dans la prov. de Soñora près de la riv. de San-Ignacio, à 20 l. E. du golfe de Californie. — DE SENECA, v. du Nouveau-Mexique, sur le Rio-Bravo ou Rio-del-Norte, à 60 l. S. de Santa-Fé. — DE BEXAR, v. de la prov. de San-Luis Potosi au Mexique, district du Texas; 2000 hab. Long. occ. 101° 48′; lat. N. 29° 45′. — DE LOS CUES, pet. v. du Mexique, prov. de Guaxaca, à 20 l. S. d'Orizaba. — DELLA FLORIDA (*Amér. mérid.*), v. du Chili, prov. de Maule.

ANTONNE, vil. de Fr., dép. de la Dordogne (*Périgord*), arr. et à 2 l. E. de *Périgueux* ✉. Patrie de la Grange-Chancel.

ANTONY, vil. de Fr., dép. de la Seine (*Ile de France*), arr. et à 1/2 l. S. de Sceaux, et 3 l. S. de Paris. Blanchisserie considérable de cire, manuf. de bougies, lavoir de laines, exploitation de plâtrières. 1150 hab. ✉

ANTOURA (*Turq. asiat.*), vil. de Syrie, pachalick d'Acre ou Saide, à 4 l. N. E. de Bairout; une maison de lazaristes y accueille les voyageurs. Long. E. 33° 38′; lat. N. 33° 56′.

ANTRAIGUES, vil. de Fr., dép. de l'Ardèche (*Vivarais*), c.-l. de cant., arr. et à 4 l. O. de Privas, 3 N. d'*Aubenas* ✉. Le cant. a 8325 hab. *V.* ENTRAIGUES.

ANTRAIN, pet. v. de Fr., dép. d'Ille-et-Vilaine (*Bretagne*), c.-l. de cant., arr. et à 6 l. N. O. de Fougères, 5 S. E. de Dol, sur le Couesnon. ✉, Le cant. compte 14,376 hab. On y tanne des cuirs. Long. occ. 3° 56′; lat. N. 48° 24′.

ANTRAINS, ENTRAIMS, *inter amnes*, vil. de Fr., dép. de la Nièvre (*Nivernois*), arr. et à 4 l. O. de *Clamecy* ✉. 12 N. de Nevers.

ANTRIM (*Gr. Bretagne*), comté le plus sept. de l'Irlande, prov. d'Ulster, borné par la mer au N. et à l'E., par le comté de Londonderry et celui de Tyrone à l'O., et par celui de Down au S. Terrain fertile et bien peuplé. Fabr. de toiles, mine de plomb tenant argent; beurres estimés. La chaussée des Géans y attire des voyageurs. Cap. Carrik-Fergus; pop. du comté 224,000. A 35 l. N. de Dublin. Long. occ., 8° 49′; lat. N. 54° 45′.— autre v. de 2883 hab., sit. à l'extrémité N. du lac Neagh.

ANTRODOCO ou INTRODUCO (*Naples*), vil. de l'Abbruzze ultér., sur le Vélino, entre Aquila et Rieti, à 5 l. E. de cette dernière v., et à 4 O. de la première.

ANTULY, vil. de Fr., dép. de Saône-et-Loire (*Bourgogne*), arr. et à 2 l. S. E. d'*Autun* ✉.

ANTWERPEN. *V.* ANVERS.

ANVERS, en neerlandais *Antwerpen*, en italien *Anversa*, en espagnol *Amberes* (*Pays-Bas*), gr. et belle ville, l'une des plus commerçantes des Pays-Bas, sur la rive droite de l'Escaut, à 17 l. de la mer; port vaste et commode. L'Escaut a env. 700 mètres de large devant les murs d'Anvers, 15 à 16 mètres de profondeur à marée haute, et 10 mètres à marée basse. La ville communique avec Bruxelles, par un canal qui joint l'Escaut à la Rupel. Les rues sont larges, droites, bien bâties, et ornées d'édifices remarquables; tels que la bourse, la maison de ville, la cathédrale, la place de Meer et les bâtimens de la marine, etc. 60,000 hab. Académie royale de beaux arts, athénée de comm., trib., chambre de manuf., banque d'assurance, consuls de toutes les nations, etc. École de peinture, qui a produit Rubens, Vandick, Téniers, Van-Ostade, Péterneef, le sculpteur Snyders, le graveur Edelinck, etc. Manuf. de tapisseries, fabr. de chapeaux, blanchisseries, manuf. de dentelles sous le nom de Malines, librairie, petite bijouterie, fabr. de tissus de coton et toiles peintes; gr. comm. de commission et de consignation. Foires principales à la Pentecôte et après la S.-Remi. Les poids et mesures sont basés sur le système métrique français; quant à l'ancien système, le shippond évalué en livres commerciales pèse 300 livres, le centner 100 livres, la charge ou load 400 livres, le charriot ou cart load 165 livres, le stone 8 livres. La livre se divise en 2 marcs 16 onces et 32 loots. Le demi-kilogr. équivaut à 1 livre 1 once et 15 millièmes, poids commercial d'Anvers. La mesure de blé se nomme viertel ou razière, elle contient 4 mucken; 37 viertels et 1/2 font 1 last ou 30 hect. de Fr. Les vins se vendent à la velte, qui correspond à 18 litres 66 cent., ou 5 galons anglais. Deux aunes y sont en usage; l'une pour les étoffes de soie; elle égale 69 centim. 1 tiers, ou 27 pouces anglais 1 tiers; l'autre égale 68 centim. et 1/2, ou 27 pouces anglais. Le florin de change de 20 stivers, à 16 pennings ou 12 den., vaut

2 fr. 12 cent. La ville d'Anvers est située à 9 l. N. de Bruxelles, 12 N. E. de Gand, 80 N. E. de Paris. Long. E. 2° 3′ 55″; lat. N. 51° 18′ 16″.

ANVERS-LE-HAMON, vil. de Fr., dép. de la Sarthe (*Maine*), à 2 l. et 1/2 N. de *Sablé* ✉.

ANVILLE, vil. de Fr., dép. de la Charente (*Angoumois*), à 1 l. et 1/2 d'*Aigre*, arr. de Ruffec.

ANWEILLER (*Bav.*), pet. v. dans le Palat. du Rhin, sur la Queiss, à 2 l. O. de Landau, 10 E. des Deux-Ponts; fabr. de draps, et tannerie.

ANZARBA (*Turq. asiat.*), v. d'Anatolie, sur le Geihoun, pachalick d'Adana, à 10 l. E. q. N. de cette ville, 15 O. q. S. de Marash. Long. E. 33° 42′; lat N. 37° 4′. Patrie du médecin Dioscorides, et du poëte Oppien.

ANZELI, ANZILLY, INZELLY ou SINSILIN (*Asie*), port du roy. de Perse, sur la mer Caspienne, à l'ouverture du lac Sinsilin, prov. de Ghilan, à 9 l. O. N. O. de Reshd. Entrepôt pour les marchandises des Indes et de Perse qui passent en Russie. Cet empire y entretient un consul. Long. E. 48° 15′; lat. N. 37° 38′.

ANZELINE, vil. de Fr., dép. de la Creuse (*Marche*), à 3 l. de *Guéret* ✉.

ANZICO (*Afr.*), contrée nommée aussi le Micoco; Monsol en est la cap. Ce roy., traversé par le Zaïre, est borné dans sa partie mér. par les Matombas ou Bake-Bake, et au N. par les Moujacos.

ANZIN, pet. v. de Fr., dép. du Nord (*Hainaut*), à demi-l. de *Valenciennes* ✉. 3863 hab. Exploitation de charbon de terre, fonderies, et verreries à vitres et à bouteilles.

ANZIO (Porto d') (*Italie*), vil. des États de l'Église, près des Marais-Pontins, à 8 l. S. q. E. de Rome. C'est l'anc. Antium, patrie de Néron et de Caligula.

ANZON, vil. de Fr. (*Gard*), à 3 l. et 1/2 *d'Alais* ✉.

ANZY-LE-DUC, vil. de Fr., dép. de Saône-et-Loire (*Bourgogne*), à 1 l. et 1/2 N. de Sémur en Brionnais, sur la Reconce, 1 l. de *Marcigny* ✉.

AOST, village de Fr., dép. de l'Isère (*Dauphiné*), à 2 l. N. du Pont-de-Beauvoisin, sur la riv. de Bièvre.

AOSTE ou AOUSTE, vil. de Fr., dép. de la Drôme (*Dauphiné*), sur la Drôme, à demi-l. E. de *Crest*, 6 S. E. de Valence. — (*Ét. sardes*), v. du Piémont, au pied des Alpes, sur la Doire ou Doria; 5500 hab.; à 20 l. N. de Turin, 24 S. E. de Genève, 23 E. de Chambéry. Long. E. 5° 10′; lat. N. 45° 42′. Le val d'Aoste est extrêmement fertile. Restes nombreux de monumens romains, vestiges d'amphithéâtres et d'arcs de triomphe. Comm. de fers, bestiaux, etc.

AOUAKEL (*Afr.*), pet. île d'Abissinie, sur les côtes de la mer Rouge, à 18 l. S. E. de Massuah. Long. E. 37° 41′; lat. N. 15° 12′.

APACHEIRA (l') (*Amér. sept.*), partie du Nouv.-Mexique habitée par les Apaches, du golfe de Californie à la riv. du N., et du Rio-Colorado au Rio-Hiaqui.

APACHES (*Amér. sept.*), tribu d'Indiens occidentaux, habitant l'*Apacheïra*. Les naturels se sont défendus contre les Espagnols, qui en ont exterminé une partie, et soumis le reste.

APALACHES (les). *V.* ALLEGANY.

APALACHICOLA (*Amér. sept.*), établ. des Ét.-Un. dans la Floride, territoire des Cricks. Long. occ. 87° 30′: lat. N. 30° 44′. — riv. des Ét.-Un., qui prend sa source dans l'état de Géorgie, partage les deux Florides, et se jette dans le golfe du Mexique, par une long. occ. de 87° 40′; lat. N. 29° 42′.

APANG ou APAN (*Afr.*), fort holl. sur la Côte-d'Or de Guinée, à 2 l. E. N. du cap Ruyge-Hock, dans la baie Polders-Bay, à 4 l. S. E. du fort Vimba, aux Angl.

APCHER, vil. de Fr., dép. du Puy-de-Dôme (*Auvergne*), près *de Riom* ✉.

APCHIER, vil. de Fr., dép. de la Lozère (*Langued.*), à 7 l. N. O. de *Mende* ✉.

APCHON, vil. de Fr., dép. du Cantal (*Auvergne*), à 9 l. N. q. E. *d'Aurillac* ✉.

APENNINS (les) (*Italie*), grande ramification des Alpes. Elle s'y rattache par les Alpes marit. entre Ceva et Vado, se dirige vers l'E., entre dans la Toscane, et traverse toute l'Italie. A partir du comté de Molise, qu'elle sépare de la terre de Labour, elle se divise en 2 branches, dont l'une se termine à l'E., dans la terre d'Otrante, et l'autre descend jusqu'aux extrémités de la Calabre. Les sommets les plus remarq. sont le Mont-Acuto et le Mont-Cervera, État de Gênes; le Mont-Bruno, aux sources de la Trébia; le San-Pelegrino, entre Luques et Modène; l'Averne, sur les confins de la Romagne; le Maïello, près de la riv. de Pescara, etc.

APENRADE ou APENRODE (*Dan.*), v. du duché de Sleswick, dans le Sud-Jutland, avec p. et citad., au fond d'un golfe de la mer Baltique, à 5 l. S. de Hadersleben, 10 N. de Sleswick. Long. E. 7° 6′ 23″; lat. N. 57° 2′ 55″. On y construit des vaisseaux. Nombreuses brasseries, etc.

APLEY-HOUSE (*Gr.-Bret.*), pet. v. d'Angl. dans le Shropshire.

APOLDA (*Allem.*), v. du Gr.-Duché de Saxe-Weimar. Fabr. de bas. A 4 l. N. E. de Weimar, autant S. q. O. de Jéna. Long. E. 9° 6'; lat. N. 51° 3'.

APOLLONIA ou BELAMONT (*Turq. asiat.*), v. à 10 l. S. E. de Bergamo ou Pergame, 7 N. E. de Magnissa ou Magnésie. — ou ABOULLONA, à 7 l. S. O. de Burse ou Pruse, sur le lac Lubad. — ou TCHOI-ABAD. à 7 l. E. q. S. d'Aphiom-Kara-Hissar, ou Apamée. — (*Grèce*), v. de l'Albanie, auj. Pollini, sur la droite de la Voïoussa, à 7 l. S. O. de Berat, 4 N. q. E. d'Avlone. — POLINA ou POLVIERO, dans la Macédoine, à 10 l. S. E. de Salonique. — ou SIZEBOLI, dans un golfe sur la mer Noire, à 6 l. S. q. E. de Bourgas, 22° N. E. d'Andrinople. — (*Afr. sept.*), v. et p. du désert de Barca, auj. Bonandrea ou Bondaria. — ou STE.-APOLLONIE (*Afr.*), cap de la Côte-d'Or de Guinée, à l'O. de la riv. d'Ancobra, établ. anglais, trafic d'or, d'ivoire, de riz, etc. Long. occid. 2° 44'; lat. N. 4° 48'.

APOLOBAMBA (*Amér. mér.*), prov. du Pérou, bornée au N. et à l'O. par la prov. de Garavaya, au S. et à l'E. par celle de Moxos; a 30 l. dans sa plus gr. longueur. Mines d'or et d'argent. Climat humide, terre couverte de forêts, cacaos, cotons, riz, maïs, cannes à sucre, etc. La pet. v. d'Apolobamba est sit. à 5 l. S. E. de San-Juan de Caravaya, et 60 de Cusco.

APONOMERIA ou APONORMIA (*Grèce*), pet. v. et p. de l'île de Santorin, archipel grec, sur la côte N. O. de l'île. Long. E. 23 10'; lat. N. 36° 33'.

APOSTOLES ou les APÔTRES (*Amér. mér.*), pet. îles ou rochers près du débouché du détroit de Magellan, dans le grand océan Austral, entre le cap Deseado et le cap de los Pilares. Long. O. 77° 30'; lat. mérid. 52° 38'.

APPELDOORN (*Pays-Bas*), vil. de Holl., prov. de Gueldre, à 7 l. N. d'Arnheim, 3 S. O. de Deventer.

APPENWEILLER, vil. de Fr., dép. du H.-Rhin (*Alsace*) à 1 l. et 1/2 S. E. de *Colmar* ✉.

APPENZEL, *Abbatis cella* (*Suisse*), pet. v., c.-l. du cant. de ce nom, sur la riv. de Sitter, à 5 l. S. de St.-Gall, 8 N. E. de Glaris. Long. E. 7° 13'; lat. N. 47° 15'. 3000 hab. Le cant. d'Appenzel se divise en 12 Rhodes, 6 intérieurs à l'E., et 6 extérieurs à l'O. Les intérieurs sont catholiques; et les extérieurs, protestans. Froment, seigle, orge, lin, pâturages et vin. Comm. de bestiaux, fabr. de mousselines et de cotonnade. Le cant. compte 8 vil. et 55,000 hab.

APPEVILLE, vil. de Fr., dép. de la Manche (*Normandie*), à 1 l. O. de *Carentan* ✉, 1500 ames.

APPLEBY, *Abailaba* (*Angl.*), v. du Westmoreland sur l'Eden, à 15 l. N. q. E. de Lancaster, 80 N. N. O. de Londres, 8 S. q. E. de Carlile. Long. occ. 4° 48'; lat. N. 54° 33'. 2 députés au parlement, 2500 hab., assises du comté.

APPLEDORE (*Angl.*), v. marit. du comté de Devon, sur la baie de Barnstable, à 65 l. O. q. S. de Londres, 15 N. O. d'Exeter. Long. O. 6° 43'; lat. N. 51° 8'. — (*Angl.*), vil. à marché, comté de Kent, sur la Rother, à 18 l. S. E. de Londres, 7 S. O. de Douvres.

APPOIGNY, vil. de Fr., dép. de l'Yonne (*Champ.*), à 2 l. N. *d'Auxerre* ✉. Eaux minérales, vins passables, melons estimés.

APREMONT ou ASPREMONT, vil de Fr., dép. de la Vendée (*Poitou*), sur la Vie, arr. et à 7 l. N. des *Sables-d'Olonne* ✉. — autre au dép. de la Meuse (*Duché de Bar*), à 1 l. et 1/2 S. E. de *St.-Mihiel* ✉. — autre au dép. de l'Ain (*Bugey*), à 1 l. et 1/2 N. q. E. de *Nantua* ✉. — autre au dép. de l'Oise, arr. de Senlis, cant. de *Creil* ✉. Fabr. de dentelles et de boutons. — (*Et. sardes*), vil. et château de Savoie, près Montmélian. Long. E. 3° 34'; lat. N. 45° 32'. — autre, comté de Nice, à 1 l. et 1/2 N. de cette ville.

APREY, vil. de Fr., dép. de la H.-Marne (*Bourgogne*), arr. et à 5 l. S. O. de *Langres* ✉. Fabr. de faïence.

APROUAGE ou APPROUAK (*Amér. mér.*), riv. de la Guiane française, qui se jette dans l'océan Atlantique, à 12 l. S. de Cayenne, par une long. occ. de 54° 20'; et une lat. N. de 4° 36'. Un fort est sit. près de l'emb. de cette riv.

APT, v. de Fr., dép. de Vaucluse (*Provence*), c.-l. de s.-préf., just. de p., trib. de 1re inst. ✉, 4620 hab., à 5 l. E. S. de la font. de Vaucluse, 8 S. E. de Carpentras, 12 E. q. S. d'Avignon. Long. E. 3° 6' 37"; lat. N. 43° 52' 29". L'arr. compte 5 cant., 20 communes, et 53,664 hab. Le cant. d'Apt en renferme 15,610. Filatures de soie, fabr. d'eaux-de-vie, faïence, bougies, étoffes de laine et filoselles. Foires de 3 jours; le 12 janvier, le lundi de la Quasimodo, et le 26 juillet; de 2 jours, le 27 septembre et le 13 décembre.

APURE (*Amér. mér.*), riv. de la Colombie; elle prend sa source dans les Andes de Caracas, près de San-Cristoval, et se

jette dans l'Orénoque par une long. occ. de 68° 20′ ; et une lat. N. de 7° 50′.

APURIMAC (*Amér. mér.*), riv. du Pérou, qui a sa source au N. d'Arequipa ; elle prend le nom d'Ucayale par le 75° 25′ de long. occ., et le 11° 33′ de lat. S. *V.* UCAYALE.

AQUAMBOE ou ACAMBOU (*Afr.*), roy. de la Côte-d'Or de Guinée, au N. d'Acra ou Acara, tributaire des Ashantis.

AQUIGNY, vil. de Fr., dép. de l'Eure (*Normandie*), à 1 l. S. de *Louviers* ✉.

AQUILA (*Naples*), v. de l'Abruzze ultér., à 20 l. N. E. de Rome, 40 N. q. O. de Naples. Long. E. 11° 29′ ; lat. N. 42° 24′. 13,000 hab., év., patrie du savant Accurse ; terr. sujet aux trembl. de terre, et fertile en safran.

AQUILÉE, *Aquileia* (*Emp. d'Autr.*), v. du Frioul, prov. Illyriennes, cercle de Goritze. Ce n'est plus qu'un amas de ruines. 2000 hab., à 9 l. N. O. de Trieste, 8 S. q. O. de Goritze, 23 N. de Venise. Long. E. 11° 8′ ; lat. N. 45° 55′.

AQUIN, vil. de Fr., dép. de l'Yonne (*Bourgogne*), à 1 dem.-l. N. de Vezelay. — autre, au dép. du Pas-de-Calais (*Artois*), à 3 l. de *St.-Omer* ✉. — (*Indes occ.*), vil. de l'île de St.-Domingue ou Haïti, l'une des grandes Antilles, à 26 l. O. des Cayes, 5 E. de St.-Louis. Indigo, sucre, café et coton.

AQUINO (*Naples*), pet. v. de la Terre de Labour, à 1 l. des front. de l'État de l'Église, 5 O. q. N. de San-Germano, 12 N. O. de Capoue, 8 N. E. de Gaëte. Év. suffragant de Capoue. Patrie de Juvenal, de l'empereur Pescenius Niger, et du docteur angélique St.-Thomas-d'Aquin. Long. E. 11° 30′ ; lat. N. 41° 36′.

AQUITAINE (l') (*France*). *V.* LA GUYENNE.

ARABA ou ARABIS (*Asie*), riv. de Perse, qui traverse le Mékran ; elle prend sa source vers le 65° 30′ de long. E. et le 29° de lat. N. Elle arrose le Beloutchistan, et se jette dans le golfe d'Oman, par le 63° 15′ de long. E., et le 25° 5′ de lat. N.

ARABAT (*Russie d'Europe*), jadis Héracléon, v. de Crimée, p. sur la mer d'Asov, à 6 l. N. de Cafa, 30 E. q. N. de Bakhschisaraï. Comm. de transit. Long. E. 33° 20′ ; lat. N. 45° 15′.

ARABIE (*Asie*), vaste contrée qui s'étend de la mer Rouge au golfe Persique, et de la Méditer. près de Gaza en Syrie, à l'océan Atlantique. Elle est bornée au N. par la Syrie, au N. E. par l'Euphrate, à l'E. par le golfe Persique, au S. par l'océan Indien, à l'O. par la mer Rouge. Elle a de longueur 600 l., sur 500 de largeur, et elle est sit. entre le 30° 20′ de long E. et le 57° 40′, et entre le 12° 25′ et le 34° de lat. N. Les anc. divisaient l'Arabie en trois grandes portions, Arabie Heureuse, Pétrée, et Déserte. Les modernes reconnaissent dans l'Arabie 6 divisions, l'Hedjaz à l'O., l'Yémen au S. O., l'Hadramaût au S., l'Oman au S. et à l'E., le Nedged au centre, divisé lui-même en Nedged-ul Yémen et Nedged-el-Ared, et le Lahsa qui prolonge à l'E. le golfe Persique jusqu'à Bassora. L'Arabie Pétrée confine, au N. la Syrie et l'Égypte, à l'O. S. O. la mer Rouge, et à l'E. S. E. l'Arabie Déserte. L'Arabie Déserte est couverte de plaines de sable, et se joint vers le N. au désert de Syrie. L'Arabie Heureuse s'étend du golfe Persique à l'E., au golfe Arabique à l'O. : elle est bornée par l'Océan au S., et par l'Arabie Déserte au N. Médine, Dsjedda, la Mekke, Sanah, Moka, Beit-el-Fakih, Mascate, Aden, Koueit, sont les principales villes de l'Arabie. Plusieurs îles en dépendent ; le groupe de Bahr-eïn et de Samaka dans le golfe Persique, entre les 27 et 28° de lat. N., à l'E. des Lagunes de Lâhsa ; l'île de Socotora au N. E. du cap Gardafui ; et les îles de Prim ou Primeiras, de Firân et de Kamarân dans la mer Rouge. Les mont. forment deux chaînes : l'une part de l'Arabie Pétrée, où l'on remarque le mont Sinaï et le mont Horeb ; elle dessine la côte du N. O. au S. E. jusqu'au terr. d'Aden, en séparant l'Hedjaz, le Tehama et l'Yémen, des vastes déserts d'Oman ; l'autre, aux env. de la Mekke, forme un angle droit avec la première, et court de l'O. q. S. à l'E. q. N. L'excès de la chaleur et de la sécheresse est tel pendant neuf mois de l'année, qu'il n'est pas rare que les hommes et les animaux y succombent ; les trois autres mois, de juin à septembre, sont marqués par des pluies continuelles et abondantes. Les productions du pays sont l'encens ou oliban, le baume de la Mekke, le café de l'Yémen ou de Moka, la canne à sucre, le coton, le tabac, des palmiers, des dattiers, des blés, etc. Les chameaux, les dromadaires, qui rendent aux Arabes des services inappréciables dans le trajet des déserts, sont renommés dans le monde entier. Les déserts sont infectés de lions, d'hyènes, de tigres, de chakals ; les gazelles, les autruches, les pintades y sont communes. On distingue deux sortes d'Arabes : les uns habitent constamment les villes ; les autres sont nomades, et sont connus sous le nom de Bedouins. L'Arabie exporte des dattes, du café, de l'encens, de la myrrhe, du baume, des aromates,

de l'ivoire, des drogues médicinales, et des chevaux. Les comptes se tiennent en piastres de 80 carats ou kavirs. La piastre de compte s'évalue à 4 fr. 58 cent., ou 3 shillings 8 deniers et 1/2 sterl. La monnaie réelle est une monnaie de cuivre tenant un peu d'argent, nommée comassi, sans valeur fixe; et la piastre réelle vaut depuis 40 comassis jusqu'à 80, selon les cas. Les poids s'estiment en bahar, qui vaut 369 kilogr. 18 décagr., ou 814 livres d'Angl., avoir du poids; le bahar se divise en 40 farsils, qui valent chacun 9 kilogr. 24 décagr. Le farzil équivaut à 10 maounds, et le maound à 2 ratles. Une balle de café contient 14 farzils. Le toman vaut 40 kellas, et pèse 76 kilogr. 19 décag., ou 168 livres angl., avoir du poids. Le coton se vend au haraff, qui équivaut à 11 piastres et 1/2 de compte. Le bahar de Moka ne contient que 15 farzils ou 150 maounds. Le bahar de Dsjedda ne vaut que 10 farzils; mais celui-ci pese 83 kil. ou 183 livres, avoir du poids. Le gouv. de l'Arabie est partagé entre un grand nombre de shérifs, imans, khalifes, cheicks, etc. Le Padishah de Constantinople prétend à la suzeraineté de l'Hedjaz.

ARAB-KIR (*Turq. asiat.*), v. de l'Anatolie. dans le gouvern. de Sivas, à 35 l. E. q. N. de cette v., 15 E. de Divriki, près l'Euphrate. Long. E. 37° 41′; lat. N. 39° 18′.

ARACAN ou REKHENG (*Indes or.*), prov. de l'Emp. birman, sur la côte occ. de la presqu'île au-delà du Gange, au S. E. du Bengale, bornée au N. O. du Chittagong par le Naft, à l'E. par le roy. d'Ava, au S. E. par le Pegu. Long. E. de 88° à 91°; lat. N. de 15° 50′ à 22° 18′. Les Anglais se sont emparés de cette contrée, et ils en exportent de l'ivoire, des bois de construction, des drogueries, des rubis et des saphirs. — (*Indes orient.*), v. cap. de la prov. du même nom, sur une riv. considérable qui se jette dans le golfe du Bengale, à 90 l. O. q. S. d'Ummerapourah, 110 N. O. de Pegu, et 118 S. E. de Calcutta. Long. E. 90° 36′; lat. N. 20° 52′. Avant la guerre avec l'Angl. elle comptait 150,000 hab., à peine auj. lui en donnet-on 15,000. — nom de la riv. qui arrose la contrée et la ville; son emb. forme un assez beau port.

ARACHOVA (*Grèce*), v. de la Livadie, à 2 l. N. de Salona, au pied du Parnasse.

ARADON, vil. de Fr., dép. du Morbihan (*Bretagne*), arr. et à 1 l. et 1/2 S. O. de *Vannes* ✉.

ARAFAT (*Arabie*), mont. célèbre par le sacrifice d'Abraham, à 5 l. N. E. de la Mekke, à l'extrémité de la vallée de Munna ou Minnah. Tous les ans, les pélerins mahométans de tous les rites et de tous les pays, se rendent vers le milieu de janvier, au Mont-Arafat pour y jeter sept pierres à Satan.

ARAGON (*Espagne*), prov. bornée au N. par les Pyrénées et la Fr., à l'E. par la Catalogne, au S. par le roy. de Valence, à l'O. par la Navarre et les Deux-Castilles; elle est arrosée par l'Ebre, l'Aragon, le Gallego, la Cinca, le Xalon, le Xiloca, la Guerva, la Guadalope; Saragosse est sa cap., et ses princip. villes, Tarazone, Calataïud, Albaracin, Jaca, Teruel, Balbastro. Pop. 598,000 hab., répartis sur une superficie de 1200 l. carrées. Blés, vins, huiles, fruits, soie, safran, chanvre, nombreux troupeaux de moutons, laines estimées. Les comptes se tiennent en liv. aragonaises de 10 reaux de Plata, ou 640 maravedis de Vellon. La liv. est composée de 20 s., le sou de 8 quartos, le quarto de 2 d. ou ochavos, l'ochavo de 2 maravedis. Cette liv. vaut 5 fr. 5 cent., ou 4 shil. 4 d. sterling. La liv. poids se divise en 12 onc., et équivaut à 349 millièm. de kilogr. l'arrobe pèse 36 liv. d'Aragon, ou 1259 kilogr., ou 25 liv. anglaises, avoir du poids. Le cahiz, mesure de blé, se divise en 8 fanègues; la fanègue en 3 quartales, le quartale en 4 almudas. Le cahiz vaut 180 litr. et 1/2, ou 5,125 boisseaux de Winchester. Le nietro de vin égale 166 litr., ou 44 gallons angl., il se divise en 16 cantaros. Deux varas ou aunes valent un peu plus de 1 mètre et 1/2, et un peu moins de 61 pouc. angl. L'Aragon s'étend du 2° 5′ au 4° de long. occ., et du 41° au 42° 30′ de lat. N. — (*Espagne*), riv. qui prend sa source dans les hauteurs de Campfranc aux Pyrénées, reçoit le Subordan, le Véra, l'Escal et l'Irati, arrose Sanguesa, et se jette dans l'Ebre, entre Tudèle et Calahorra.

ARAGUA (*Amér. mér.*), pet. v. de la Nouv.-Andalousie, ou prov. de Cumana. Elle fait actuellement partie des Ét. de Colombie.

ARAGUAY (*Amér. mér.*), l'une des riv. les plus considérables du Brésil, elle coule du S. au N., et se jette dans le fl. des Tocantins ou de Grand-Para, par le 6° de lat. S., et le 51° 50′ de long. occ.

ARAL (*Asie*), gr. lac sit. à 80 l. E. de la mer Caspienne. Ses eaux sont saumâtres. Les Tatars le nomment Adalat Denghis, ou Mer des Iles; il a 95 l. du N. au S., depuis les 42° 50′ de lat. N. jusqu'aux 46° 10′; sa plus gr. larg. est de 55 l., entre le

55 et le 59° 50′ de long. E. Il reçoit l'Oxus ou Gihon, et le Jaxartes ou Sirr-Daria : on prétend qu'il avait jadis des communications avec la mer Caspienne.

ARAM, vil. de Fr., dép. de la H.-Loire (*Velay*), près du *Puy* ✉.

ARAMITZ, vil. de Fr, dép. des B.-Pyrénées (*Béarn*), c.-l. de cant., arr. et à 3 l. S. O. *d'Oloron* ✉, 8 S. O. de Pau, sur la riv. de Vert. Pop. du cant. 6469 h.

ARAMON, pet. v. de Fr., dép. du Gard (*B.-Languedoc*), c.-l. de cant,. arr. et à 6 l. N. E. de Nîmes, 3 S. O. *d'Avignon* ✉, 2 et 1/2 N. q. E. de Beaucaire. Long. E. 2° 18′; lat. N. 43° 55′. Commerce d'huile d'olives. Pop. de la ville 2200 ames, et du cant. 11,209.

ARAN (*Cerdagne espagnole*), vallée des Pyrénées du côté de la Catalogne, vers la source de la Garonne. Viella en est le chef-lieu.

ARANC, vil. de Fr., dép. de l'Ain (*Bugey*), arr. de Belley, à 2 l. N. E. de *St.-Rambert* ✉, 4 S. E. de Bourg.

ARANDA DE DUERO (*Esp.*), v. forte de la Castille-Vieille, dans un terr. fertile, sur le Duero, à 14 l. S. q. E. de Burgos, 22 E. de Valladolid. Long. occ. 5° 45′; lat. N. 41° 37′. 3500 hab. — DE EBRO (*Esp.*), pet. v. de l'Aragon, sit. sur le Xalon, à 6 l. N. q. O. de Calataïud.

ARANDON, vil. de Fr., dép. de l'Isère (*Dauphiné*), arr. et à 4 l. N. de *la Tour-du-Pin* ✉.

ARANJUEZ (*Espagne*), pet. v. de la Nouv.-Castille, dans une île formée par le Tage, le Xarama et un canal, à 10 l. S. de Madrid, 5 N. E. de Tolède; 4000 hab. Cette ville est groupée auprès d'une maison royale, résidence de la cour d'Espagne pendant l'été. Le palais n'est pas achevé. Long. occ. 5° 56′; lat. N. 40° 5′. — (*Amér. sept.*), pet. v. du Mexique, prov. de Nicaragua, entre Nicoya et la mer du Sud.

ARANS, vil. de Fr., dép. des B.-Pyrénées (*Béarn*), à 2 l. E de Sauveterre, 1 d'*Orthez* ✉.

ARAPILES (les) (*Espagne*), vil. de la prov. de Salamanque, entre cette ville et Alva de Tormes. Ce village et les hauteurs voisines ont servi de théâtre à un combat sanglant, le 21 juillet 1812, entre les Français et les Espagnols réunis aux Anglais

ARARAT ou MASIS (*Asie*), h. mont. d'Arménie, à 4 l. de l'Araxe, 13 S. E. d'Erivan. Long. E. 42° 25′; lat. N. 40°. Là, dit-on, s'arrêta l'arche de Noé, vers l'an du monde 1308, 2997 avant J. C. Le mont Ararat a 3166 mètres d'élévation.

ARAS, ARAXES (*Asie*), riv. qui prend sa source dans l'Arménie majeure, à 8 l. S. E. d'Erzeroum, et se jette dans le Kour ou Cyrus, par le 48° 12′ de long. E. et le 39° 54′ de lat. N.

ARAU. *V.* ARAW.

ARAUCANS (les), ou ARAUCANIENS (*Amér. mér.*), peuples qui habitent la prov. d'Arauco au Chili, entre la riv. Biobio au N., et celle de Valdivia au S., depuis le 36° 45′ de lat. S.. jusqu'au 39° 50′. Sa long. occ. s'étend de 72° à 76°, c'est-à-dire de la grande cordillère des Andes à la mer. Le gouvern. des Araucans est une sorte de républ. aristocratique. Quatre Toquis gouvernent les quatre principautés ou Boutalmapous, les Apoulmènes régissent sous eux les prov., et les Ulmènes, les distr. qui les composent. Ces dignités sont héréditaires dans la ligne masculine. On prétend que leur territoire abonde en mines d'or; mais ils n'en ont jamais voulu permettre l'exploitation.

ARAUCO (*Amér. mér.*), contrée du Chili, habitée par les Araucans, sit. entre le Rio-Lebo et le Rio-Biobio. Le mot *Auca* signifie homme libre. — Arauco, forteresse, à 7 l. S. de la Conception. — riv. du même nom, qui se jette dans la mer Pacifique, sous le fort d'Arauco.

ARAW ou ARAU (*Suisse*), cap. de l'Argovie sur l'Aar, résidence de la diète des cant. protestans. Manuf. de camelots; fabr. d'indiennes, bas drapés, mouchoirs de coton, peignes de corne et coutellerie; cuirs et peaux; fabr. de produits chimiques; toiles de chanvre et de coton. A 8 l. S. q. E. de Bâle, 11 N. E. de Berne. Long. E. 5° 41′; lat. N. 47° 17′. 4600 hab.

ARAWARI (*Amér. mér.*), riv. de la Guiane, qui sert de limite entre les possessions françaises et portugaises, son emb. est à 15 l. S. du cap N. Long. occ. 53° 30′; lat. N. 1° 20′.

ARBERG, *Mons Arotæ* (*Suisse*), pet. v. du cant. de Berne à 4 l. et 1/2 N. O. de cette v., 3 S. de Bienne sur l'Aar. Long. E. 4° 53′; lat. N. 47° 2′.

ARBIGNY, vil. de Fr., dép. de l'Ain (*Bresse*), à 1 l. N. q. E. de *Pont-de-Vaux* ✉.

ARBIS, vil. de Fr., dép. de la Gironde (*Guienne*), arr. et à 4 l. et 1/2 N. O. de la *Réole* ✉, 8 S. E. de Bordeaux.

ARBOGA (*Suède*), v., de la prov. de Westmanland ou Westmanie, sur le canal d'Arboga; à 25 l. O. de Stockholm. Comm. d'ouvrages de fer, armes et cuirasses. Long. E. 13° 25′; lat. N. 59° 23′.

ARBOIS, v. de Fr., dép. du Jura, sur la Cuisance, (*Franche-Comté*), ✉

renommée pour ses vins blancs, c.-l. de cant., arr. et à 2 l. N. E. de Poligny, autant O. S. de Salins, 7 N. E. de Lons-le-Saunier. Long. E. 3° 26′; lat. N. 40° 55′. 6424 hab. Fabr. d'huiles de navette; manuf. de faïence, et papeteries. Trib. de 1re inst.; pop. du cant. 12,755 hab.

ARBON (*Suisse*), pet. v. du cant. de Turgovie, à 10 l. E. de Fravenfeld, 3 N. E. de St.-Gall, sur le bord S. O. du lac de Constance. Fabr. d'indiennes. Long. E. 7° 10′; lat. N. 47° 29′.

ARBOUCAVE, vil. de Fr., dép. des Landes (*Chalosse*), à 4 l. S. E. de *St.-Sever* ✉.

ARBRÈLE (l'), pet. v. de Fr., dép. du Rhône (*Lyonnais*), sur la Tordine, au pied de la mont. de Tarare, c.-l. de cant., ✉, arr. et à 4 l. N. O. de Lyon, 4 S. O. de Ville-Franche. Long. E. 2° 18′; lat. N. 45° 50′. Comm. de chanvres; fabr. de tissus de coton. Pop. du c. 11,497 hab.

ARBUISSONAS, vil. de Fr. dép. du Rhône (*Beaujolais*), à 3 l. N. O. de *Ville-Franche* ✉, à 2 S. E. de Beaujeu.

ARBURG ou ARBOURG (*Suisse*), pet. v. du cant. d'Argovie; ses fortifications sont taillées dans le roc vif. A 8 l. S. E. de Bâle, 3 O. q. S. d'Arau. Long. E. 5° 34′; lat. N. 47° 16′.

ARBUSSIGNY (*Ét. sardes*), vil. de Savoie, à 3 l. S. de Genève, autant N. q. E. d'Annecy.

ARC, vil. de Fr., dép. du Doubs (*Franche-Comté*), à 8 l. de Besançon, 2 de *Quingey* ✉. Belles salines; 1400 hab. — autre, même dép., à 3 l. de *Pontarlier* ✉ — vil. de Fr., dép. de la H.-Saône (*Franche-Comté*), arr. de *Gray* ✉, et à une 1/2 l. O. de cette v. — pet. riv. de Fr, dép. des Bouches-du-Rhône (*Provence*), à 1 q. de l. de la v. d'Aix. — (*Ét. sardes*), riv. de Savoie qui arrose Lanslebourg, Modane et Aiguebelle, et se jette dans l'Isère, à 4 l. au-dessus de Montmélian. — EN BAROIS ou SUR AUJON, pet. v. de Fr., dép. de la H.-Marne (*Bourgogne*), c.-l. de cant., arr. et à 6 l. S. O. de *Chaumont* ✉, 7 N. O. de Langres. Long. E. 2° 37′; lat. N. 47° 55′. Manuf. de toiles peintes, fabr. de bonneterie; comm. de merrain, hauts fourneaux et feux de forges. 1770 hab.; pop. du cant. 5487. — SUR TILLE, vil. de Fr., dép de la Côte-d'Or (*Bourgogne*), arr. et à 3 l. E. E. N. de *Dijon* ✉.

ARCACHON (baie ou bassin d') (*Fr.*), sur la côte du dép. de la Gironde (*Bordelais*), à 10 l. S. O. de Bordeaux, entourée de plusieurs vil. dont le plus considérable se nomme la Teste-de-Buch. La riv. d'Evre se jette dans la baie d'Arcachon. Pêche.

ARCAHAYE (l') (*Antilles*), gros vil. de l'île d'Haïti, à 12 l. N. O. de Port-au-Prince. Long. occ. 75°; lat. N. 19°. La contrée de l'Arcahaye a 26 l. de long. Pop. 15,000 hab.

ARCAIGNAC, vil. de Fr., dép. du Gers (*Astarac*), à 2 l. et 1/2 d'*Auch* ✉ — autre au dép. de l'Aveyron (*Rouergue*), à 2 l. de *Ville-Franche* ✉.

ARCANGELO (Santo) (*Naples*), pet. v. de la Basilicate avec titre de duché, à 4 l. O. de Tursi. Long. E. 13° 58′; lat. N. 40° 23′.

ARCATE. *V.* ARCOTE.

ARCENANT, vil. de Fr., dép. de la Côte-d'Or (*Bourgogne*), à 2 l. O. de *Nuits* ✉. Bons vins.

ARCEVILLE, vil. de Fr., dép. du Loiret (*Orléanais*), arr. et à 4 l. N. O. de *Pithiviers* ✉, 9 N. q. E. d'Orléans.

ARCEY, vil. de Fr., dép. du Cher (*Berry*), à 3 l. S. q. O. de *Bourges* ✉. — autre au dép. de la Côte-d'Or (*Bourgogne*), à 5 l. O. q. S. de *Dijon* ✉.

ARCHANGEL, ou ARKHANGELSKOI (*Russie d'Europe*), gouv. borné au N. par l'océan Glacial et la mer Blanche, à l'E. par le gouv. de Tobolsk, au S. par celui de Vologda et d'Olonetz, à l'O. par ce dernier et les Laponies suédoise et danoise. Il est situé entre le 34° 35′ et le 48° de long. E., entre le 61 et le 75° de lat. N. jusqu'à la pointe la plus sept. de la Nouv.-Zemble. Il a sur le continent 180 l. du N. au S., et 320 de l'E. à l'O.; et il est divisé en sept districts. Les principales riv. sont la Dwina du Nord, la Mezen, la Petchora, l'Onega, la Pinéga, la Vaga, qui se jettent dans l'océan Glacial. Les îles qui dépendent d'Archangel, sont : Vardelouss, Kalgoujev, Matveief, Dolgoï, et Novaï-Zemlia ou Terre-Neuve, connue sous le nom de Nouv.-Zemble. Orge, forêts nombreuses qui fournissent des résines et des goudrons; climat âpre et froid. 171,000 hab. qui se livrent à la pêche, à la chasse et au comm. des pelleteries. — ou GOROD-ARKHANGELSKOÏ (*Russie d'Europe*), v. située sur la Dwina. Port sur la mer Blanche, siége d'un arch. grec; chantiers, pour la construction des vaisseaux. Le comm. exporte des fourrures, peaux de bœuf et de cheval, soies de porcs, toiles à voile, caviar, stockfisch, goudrons, huiles de baleine, fer, potasse, salpêtre. La gr. foire commence le 10 août et dure un mois; 10,000

hab. Banque commerciale. Archangel est éloigné de 160 l. N. E. de St.-Pétersbourg. Long. E. 36° 39′; lat. N. 64° 34′. — ou ARCHANGEL-GOROD ou EKATERINOSLAW (*Russie d'Europe*), pet. v. du gouv. de Yekaterinoslaw, à 8 l. N. de la v. de ce nom. — ou ARCHANGELSKOI (*Russie d'Europe*), pet. v. du gouv. de Wologda, sit. à 14 l. N. de Wologda, et à 26 l. O. S. O. de Toma. Long. E. 37° 35′; lat. N. 59° 50′

ARCHE (l'), vil. de Fr., dép. des B.-Alpes (*Provence*), sur l'Urbayette, à 3 l. et 1/2 N. E. de *Barcelonette* ✉, et à 14 l. N. E. de Digne.

ARCHELLES, vil. de Fr., au dép. de la Seine-Inf. (*Normandie*), sit. dans l'arr. et à 1 l. et 1/2 S. de *Dieppe* ✉, et à 11 l. N. de Rouen.

ARCHES, vil. de Fr., dép. des Vosges (*Lorraine*), sur la Moselle, arr. d'*Épinal* ✉, à 2 l. S. E. de cette v. Long. E. 4° 18′; lat. N. 48° 7′.— autre, dép. des Ardennes (*Champagne*), dans le cant. et à 1 l. S. de Charleville; arr. de *Mézières* ✉. — autre, dép. du Cantal (*Auvergne*), arr. de *Mauriac* ✉, à 2 l. de cette ville.

ARCHIAC, vil. de Fr., dép. de la Charente-Inf. (*Saintonge*), c.-l. de cant., arr. de *Jonsac* ✉, sit. à 3 l. N. de cette v., et à 18 l. S. E. de la Rochelle. Pop. du cant., 10,784 hab.

ARCHIGNAC, vil. de Fr., dép. de l'Allier (*Bourbonnais*), arr. de *Montluçon* ✉, et à 1 l. et 1/2 N. O. de cette ville. — autre au dép. de la Dordogne (*Guyenne*), arr. et à 2 l. de *Sarlat* ✉.

ARCHINGEY, vil. de Fr., dép. de la Charente-Inf. (*Saintonge*), arr. et à 3 l. S. O. de *St.-Jean-d'Angely* ✉.

ARCHIPEL, ARCHIPELAGOS, en turc *Adalat denghisi* ou Mer des îles (*mer Médit.*). Réunion d'îles dans la mer d'Égée, ou mer de l'Archipel, ayant la Grèce à l'O., l'Asie-Mineure à l'E., la Romélie, partie de la Turq. d'Europe, au N., et terminée au S. par l'île de Candie. La signification du mot *Archipel* s'est étendue à tous les groupes d'îles. La pop. des îles de l'Archipel grec est de 1,500,000 à 2,000,000 hab. Elles produisent du blé, de l'orge, de l'avoine, des vins, de l'huile, des figues, de la soie, du miel, de la cire, du coton, de la gomme, et des plantes médicinales. On y trouve aussi de l'argile fine, du soufre, du fer, de l'aimant, du marbre statuaire. Quelques-unes de ces îles sont volcaniques.

ARCIER, vil. de Fr., dép. du Doubs (*Franche-Comté*), arr. et à 2 l. N. de *Besançon* ✉. Cuirs, papier et poudre à canon.

ARCINE, vil. de Fr., dép. de Loir-et-Cher (*Orléanais*), arr. de *Vendôme* ✉, à 3 l. de cette ville.

ARCINES ou ANCINES, vil. de Fr., dép. de la Sarthe (*Maine*), arr. de *Mamers* ✉, à 3 l. et 1/2 N. O. de cette v. et à 10 N. du Mans.

ARCIS-EN-CHAMPAGNE, vil. de Fr., dép. de la Marne, sit. dans le cant., et à 2 l. de *Fismes* ✉. — LE PONSARD, vil. de Fr., dép. de l'Oise (*Picardie*), arr. de *Compiègne* ✉, à 2 l. de cette v. — SUR-AUBE, v. de Fr., dép. de l'Aube, (*Champagne*) ✉, c.-l. de s.-préf. 2800 hab.; pop. de l'arr. 33,426 hab. 4 cant. et 90 communes. Just. de p., trib. de 1re inst.; fabr. de bonneteries, filatures de coton, savon gras. Comm. de grains, froment, orge, avoine, vins, et charbon. A 6 l. N. N. E. de Troyes, et à 12 S. S. O. de Châlons. Long. E. 1° 48′; lat. N. 48° 34′.

ARCO ou ARCH (*Emp. d'Autr.*), v. du roy. Lombard-Vénitien, sit. à l'extrémité sept. du lac de Garde, à 8 l. S. O. de Trente; 2800 ames. Long. E. 8° 27′; lat. N. 45° 53′

ARCOLE (*Emp. d'Autr.*), vil. du roy. Lombard-Vénitien, sur l'Adige, à 5 l. S. E. de Vérone. Le nom d'Arcole sera long-temps célèbre dans les annales militaires.

ARCON, vil. de Fr., dép. de la Loire (*Lyonnais*), dans le cant., et à 1 l. et 1/2 E. de *la Pacaudière* ✉. — autre au dép. du Doubs (*Franche-Comté*), dans le cant. et à 1 l. de *Pontarlier* ✉.

ARCONCEY, vil. de Fr., dép. de la Côte-d'Or (*Bourgogne*), arr. de *Beaune* ✉, à 8 l. N. O. de cette v., et à 10 O. S. O. de Dijon.

ARCOS, ARCH, *Arcobriga* (*Esp.*), v. forte de l'Andalousie, baignée par la Guadalète. 12,000 hab. Elle est éloignée de Cadix, de 10 l. N. E., et de Séville, de 15 au S. Long. O. 8° 19′; lat. N. 36° 43′. — autre v. de la Vieille-Castille, arrosée par le Xalon, à 14 l. O. S. O. de Calatayud. — ARCOS ou LOS ARCOS, vil. de la Navarre, à 5 l. O. S. O. d'Estella, et à 16 S. O. de Pampelune.

ARCOT ou ARCATE (*Indes or.*), prov. de l'Hindoustan, partie orientale du Carnatic, côte de Coromandel; soumise aux Anglais. — ou ARCATE (*Asie*), v. de l'Hindoustan, anc. cap. du Carnatic, à 25 l. N. O. de Pondichéry, et 23 O. S. O.

de Madras, sur le Palar. Long. E. 76° 53′. lat. N. 13°.

ARCS (les), vil. de Fr., dép. du Var (*Provence*), arr. de Draguignan, à 4 l. de Fréjus, 3 du *Luc* ✉.

ARCUEIL, vil. de Fr., dép. de la Seine (*Ile de Fr.*), sur la Bièvre, arr. de Sceaux, et cant. de Ville-Juif, à 1 l. S. de Paris. 1400 hab. Nombreuses carrières de pierres de taille, aqueduc qui fournit de l'eau à plusieurs quartiers de Paris. Lavoir de laines et pépinières. *Banlieue.*

ARCY, vil. de Fr., dép. de l'Yonne (*Bourgogne*), arr. d'Avalon, à 3 l. N. O. de cette ville, et 10 O. N. O. de Semur. Vastes grottes ornées de stalactites; la plus grande peut avoir 600 mètres de profondeur.

ARDAGH, IRDAGE (*Grande-Bretagne*), pet. v. d'Irlande, prov. de Leinster, comté de Longford, à 5 l. E. de Lanesborough. Un député au parlement. Long. O. 10° 5′; lat. N. 53° 37′.

ARDANOUDII ou ARDANOUDIL (*Asie*), v. de l'Arménie turque, gouvern. de Kars, à 15 l. N. N. O. de la ville de Kars, 36 N. E. d'Erzeroum, et 36 N. O. d'Érivan. Long. E. 40° 59′; lat. N. 40° 44′.

ARDATOF ou ARDATOW (*Russie d'Europe*), v. du gouvern. de Simbirsk, c.-l. de cercle, entre Simbirsk et Arsamas, à 35 l. N. O. de la prem. de ces v., 31 S. E. de la seconde. Long. E. 43°, 20′; lat. N. 54° 43′. — autre, c.-l. de cercle, gouvern. de Nijnei-Nowogorod. Long. E. 40° 35′; lat. N. 54° 48′.

ARDEBIL (*Asie*), gr. v. de la Perse sept., dans l'Aderbaïdjan, à 10 l. E. de Tauris, 27 N. E. de Maraga, et 70 S. E. d'Érivan. Long. E. 46° 5′; lat. N. 38° 2′. Comm. en riches étoffes, pierres précieuses et soieries On distingue le caravansérai, le bazar, et le tombeau de Scheik-Séfié, fondateur de la dynastie des Sophis.

ARDÈCHE, riv. de Fr., qui prend sa source dans le dép. auquel elle a donné son nom, et se jette dans le Rhône à St.-Just, à 1 l. au-dessus du Pont-St.-Esprit. — l'un des dép. de la Fr., faisant partie de l'anc. prov. du Languedoc, sit. sur la rive droite du Rhône, borné au N. par le dép. de la Loire, à l'O. par la H.-Loire et la Lozère, au S. par le Gard, et à l'E. par la Drôme. La superficie est évaluée à 548,423 hect, et la popul. à 304,339 hab., 3 arr. de s.-préf., dont les c.-l. sont: Privas, préf., l'Argentière et Tournon, 30 cant., 335 communes, 9e division militaire, cour roy. de Nîmes. Terr. montagneux, débris volcaniques; arrosé par le Rhône, et l'Ardèche, flottable au-dessous d'Aubenas; forêts, 28,828 hect.; vignes, 16,000 hect.; vins estimés à St.-Peray, Cornas et Bannes; houille, grès, pierres à chaux, antimoine; comm. de soie, cire, bougies, peaux chamoisées, papier, coton filé, et marrons. Revenu territorial, 13,210,000 fr. Ce dép. est sit. par 1° 45′ et 2° 35′ de long. E., et par les 44° 28′ et 45e 20′ de lat. N.

ARDEK (*Asie*), pet. v. de l'Arménie persane, prov. d'Érivan, au confluent de l'Arpaxus et de l'Araxe, à 4 l. N. O. d'Érivan. Le patriarche des Arméniens y réside.

ARDÉE (*Gr.-Bret.*), pet. v. d'Irlande comté de Louth. à 12 l. N. O. de Dublin. — (*France*), pet. riv. du dép. de la Manche.

ARDENBOURG (*Pays-Bas*), pet. v. à 4 l. N. E. de Bruges, et à 8 l. E. d'Ostende.

ARDENNES, forêt de la Fr. traversée par la Meuse, et qui s'étend entre Avesne, Philippeville, Rocroy, Mézières et Sédan. Elle donne son nom à un dép., et comprend 156,000 hectares.

ARDENNES (les), l'un des dép. front. de la Fr., formé de la partie sept. de la Champagne, du Hainault, d'une partie de la Picardie, et de la princip. de Sedan. Il doit son nom à une forêt. Il est borné au N. par les Pays-Bas, au S. par le dép. de la Marne, à l'O. par l'Aisne, et à l'E. par celui de la Meuse. Superficie 506,835 hectares, 266,985 hab. 5 arr. de s.-p.: Mézières, préf.; Rocroy, Rethel, Sedan, et Vouziers. s.-préf.; 31 cant. 538 communes, 2e div. militaire, diocèse de Rheims. Cour royale de Charleville. Les princip. riv. sont: la Meuse, navigable, et l'Aisne, flottable depuis Moron, et navigable depuis Château-Porcien. Forêts, 155,998 hect.; grains, fruits, chanvres et vins communs; vignes, 2500 hect. Minerais de fer, ardoises, marbres, terre à porcelaine, bons chevaux, chèvres de Cachemire, moutons renommés; comm. de draps, shalls, tissus en laine, ustensiles en fer, cuivre et laiton; cuirs et peaux chamoisées, bonneterie. Revenu territ. de 11,234,000 fr. Sit. entre les 2e et 3e deg. de long. E., et entre le 49° 18′ et 50° 12′ de lat. N.

ARDENTE, vil. de Fr., dép. d'Indre-et-Loire (*Berry*), à 2 l. S. de *Châteauroux* ✉.

ARDES ou ARDRES, pet. v. de Fr., dép. du Puy-de-Dôme (*Auvergne*) ✉, c.-l. de cant., arr. d'Yssoire, à 4 l. S. O. de cette ville, et à 10 S. de Clermont. Pop.

du cant. 10,700 hab., et de la ville, 1600 ames ; trib. de paix. Long. E. 0° 38′; lat. N. 45° 23′.

ARDESLAY, vil. de Fr., dép. des Deux-Sèvres, à 4 l. O. de *Châtillon-sur-Sèvres* ✉, 14 N. de Niort, et 15 N. O. de Poitiers.

ARDFEARD ou ARDFERT (*Gr.-Bret.*), pet. v. épisc. d'Irlande, prov. de Munster, comté de Kerry, sur les bords du golfe de Shannon, à 2 l. N. O. de Traley, et à 9 N. E. de Dingle; 2 députés au parlement. Long. O. 12° 24′; lat. N. 50° 8′.

ARDILLATS (les), vil. de Fr., dép. du Rhône (*Beaujolais*), à 1 l. et 1/2 N. O. de *Beaujeu* ✉.

ARDIN, vil. de Fr., au dép. des Deux-Sèvres, arr. de *Niort* ✉, à 4 l. N. de cette ville. Carrières de marbre.

ARDIS (*Turq. d'Asie*), v. forte du Diar-Békir, sur un bras du Tigre, à 12 l. N. O. de Diar-Békir, et à 6 l. N. d'Argana. Long. E. 37° 22′; lat. N. 38° 14′.

ARDISTAN (*Asie*), v. de la Perse, prov. d'Irak-Adjémi, à 21 l. N. N. E. d'Ispahan. Fab. de vaisselle de cuivre, toiles renommées. Long. E. 50° 28′; lat. N. 35° 27′.

ARDMORE (*Gr.-Bret.*), v. d'Irlande, prov. de Munster, comté de Waterford, à 3 l. S. E. de Dungarvan.

ARDOCH (*Gr.-Bret.*), pet. v. d'Écosse dans le Perthshire, à 3 l. N. de Dumblane, et à 13 N. O. d'Édinbourg.

ARDOIX, vil. de Fr., au dép. de l'Ardèche (*Vivarais*), dans le cant. et à 1 l. d'*Annonay* ✉.

ARDON, vil. de Fr., au dép. du Jura (*Franche-Comté*), cant., à 3 l. et 1/4 S. E. de *Poligny* ✉. Papeterie. — autre au dép. du Loiret (*Orléanais*), dans le cant. et à 2 l. de *Cléry* ✉.

ARDOYE (*Pays-Bas*), v. de Flandre, à 3 l. S. de Bruges, et à 4 N. de Courtray; 3900 6ab.

ARDRAH, ARDVA ou ARDER (*Afr.*), roy. sit. sur la côte de Guinée, entre la Côte-d'Or à l'O., et le roy. de Benin à l'E.; borné au N. par le Dahomay. Son terr. est plat, couvert de bois, fertile en maïs, millet, ignames, palmiers, citroniers, orangers. Les coquillages nommés cauris servent de monnaie. Les Européens achètent de l'ivoire, de la poudre d'or et du lapis lazuli. Les Achantis sont en possession de cette contrée; Ardra ou Assem en est la cap. Long. E. 2° 3′; lat. N. 7°.

ARDRES, v. forte de Fr. dép. du Pas-de-Calais (*Picardie*) ✉ ☎, c.-l. de cant., arr. de St.-Omer, à 5 l. N. O. de cette ville. Just. de p. 2000 hab. Cette ville est environnée de marais, et sit. à 3 l. S. E. de Calais, et à 14 l. N. O. d'Arras. Long. O. 0° 25; lat. N. 50° 50′.

ARDRES ou ERDRE, riv. de Fr. qui prend sa source dans le dép. de la Loire-Inf. à St.-Mars-de-Jaille, et se termine dans la Loire à Nantes.

ARDROSSAN (*Gr.-Bret.*), v. marit. de l'Écosse au comté d'Ayr, sit. à 4 l. N. de la ville de ce nom, et à 16 l. N. de Wigtown.

AREGNO, pet. v. de Fr. dép. de la Corse, sit. dans l'arr. de *Calvi* ✉, a 2 l. E. de cette ville.

AREK ou ARECA (*Golfe persique*), pet. île à l'entrée du golfe, à 15 l. N. du cap Mucendon, à 3 l. S. de l'île d'Ormuz; fréquentée par des pirates. 3 l. de longueur sur 1 l. de largeur. Long. E. 53°; lat. N. 26° 40′.

AREMBERG (*Prusse*), pet. v. de la rég. de Cologne, près l'Ahr, à 14 l. S. E. de Juliers, 10 S. de Cologne, et à 12 l. O. N. O. de Coblentz. Mines de fer, de cuivre et de plomb. Long. E. 4° 35′; lat. N. 50° 26′.

ARENDAL (*Norv.*), pet. v. de la prov. de Christiansand, à 12 l. N. E. de cette ville. Comm. de bois de construction, mines de fer. Bon port. Long. E. 6° 30′; lat. N. 58° 40′. — riv. de Norwège, qui se jette dans le Cattégat.

ARENDONK (*Pays-Bas*), pet. v. de la prov. d'Anvers, à 10 l. E. N. E. de cette cap. 2800 bab.

ARENS, ou ARENIS-DEL-MAR (*Esp.*), pet. v. commerç. de la Catalogne, sur la mer avec un port, à 8 l. N. E. de Barcelonne, et à 6 E. S. E. de Granollers. — vil. appelé aussi *Santa-Maria d'Arens*, à quatre l. E. de Girone.

ARENSBERG ou ARNSBERG (*Prusse*), v. du duché de Westphalie, et cap. de rég., au bord de la Roër, à 10 l. S. S. O. de Lippstadt, 20 E. de Dusseldorf, et à 14 N. de Siegen. Fabr. de draps et de toiles. Foires le lundi après le 5e dimanche de carême, et le dimanche après la St.-Barthélemy. 2500 hab. Long. E. 5°, 46; lat. N. 51° 25′. — vil. de la Wétéravie, sit. sur le Weter, à 1 l. S. O. de Lich, et 2 l. et 1/2 de Giessen.

ARENSBOURG (*Russie d'Eur.*), v. marit. de l'île d'OEsel dans la mer baltique, cap. du duché de Livonie. 1400 hab. Comm. de grains, viandes salées, cuirs de bœuf, graisses, etc. Long. E. 20° 20′; Lat. N. 58° 15′.

ARENSWALDE (*Prusse*), pet. v. de la prov. de Brandebourg, 8 l. N. N. E. de Lansberg, 16 l. E. S. E. de Stettin, et 20 l. N. E. de Custrin. Long. E. 13° 22′; lat. N. 53° 13′.

AREQUIPA (*Amér. mérid.*), prov. du Pérou, l'une des divisions du gouv. de Lima. Terr. marécageux, fertile, sujet aux tremblemens de terre. — (*Amér-mérid.*), v. cap. de la prov. sit. à 25 l. E. des bords de la mer, à 70 S. q. O. de Cusco. Long. O. 76° 25′; lat S. 17° 25′. Fondée par Pizarre, 40,000 hab. Comm. marit. par les ports de Quile et de Xilaï, qui lui servent d'embarcadères. C'est la Venise du Pérou.

ARESCHES, vil. de Fr. dép. du Jura. (*Franche-Comté*), arr. et à 4 l. E. N. de *Poligny* ✉, 1 S. de Salins, 10 N.E. de Lons-le-Saunier.

AREVALOS (*Esp.*) pet. v. de la Castille-Vieille, avec titre de duché, entre Avila et Olmédo, à 12 l. O. q. N. de Ségovie, 14 S. de Valladolid.

AREZZO (*Italie*), v. épisc. du gr. duché de Toscane, sur une hauteur à 2 l. S.E. du confl. de la Chiana et de l'Arno, et 14 S. E. de Florence. Blés, vins et huiles. Patrie de Mécènes, de Gui d'Arezzo qui nota le plain-chant, de Pétrarque, du peintre Vasari, et de Pierre Arétin. 8000 ames. Long. E. 9° 35′; lat. N. 43° 30′

ARFEUIL, vil. de Fr., dép. de l'Indre (*Touraine*), à 2 l. O. de *Buzançois* ✉. — au dép. de la Creuse (*Auvergne*), à 1 l. d'Auzance.

ARFEUILLES, vil. de Fr., dép. de l'Allier (*Bourbonnais*), arr. et à 3 l. S. E. de *La Palisse* ✉. 13 S. E. de Moulins, sur le Barbeneau.

ARGANCY, vil. de Fr., dép. de la Moselle (*Lorraine*), à 2 l. N. de *Metz* ✉.

ARGANIL (*Portug.*), pet. v. de la prov. de Beira, à 6 l. E. de Coimbre. Pop. 1700 ames.

ARGELES, pet. v. de Fr., dép. des Pyrénées-Or. (*Roussillon*) c.-l. de cant. arr. de Collioure ✉, à 5 l. E.N. de Céret, 4 S. E. de Perpignan. Pop. du c. 10,754.

ARGELLÈS, pet. v. de Fr., dép. des H.-Pyrénées (*Gascogne*), c.-l. de s.-préf., just. de p. ✉, à 5 l. O. q. S. de Bagnères, 7 S. S. O. de Tarbes, 6 N. O. de Barrèges. Long. O. 2° 25′; lat. N. 43° 4′. 5 cant. et 102 communes qui ont 36,868 hab. Le cant. d'Argellès en a 9200. 2 foires, le mardi des rameaux, et le 20 août. Pop. d'Argellès, 800 hab.

ARGENCES, pet. v. de Fr., dép. du Calvados (*Normandie*), sur la Méance, à 4 l. S. E. de *Caen* ✉. Lat. N. 49° 8′; long. occ. 2° 50′. Miel excellent, et vin blanc commun. Foire de deux jours, le 18 octobre.

ARGENÇON ou ARGENSON, vil. de Fr. dép. des H.-Alpes (*Dauphiné*), à 5 l. de *Gap* ✉. Source d'eau ferrugineuse.

ARGENCOURT, vil. de Fr., dép. de la Côte-d'Or (*Bourgogne*), à 1/4 de l. E. N. de *Nuits* ✉.

ARGENS (l') ou ARGENTS, pet. riv. de Fr., dép. du Var (*Provence*); elle se jette dans la Médit., près de Fréjus.

ARGENS, vil. de Fr., dép. des B.-Alpes (*Provence*), à 4 l. N. de *Senez* ✉. —autre au dép. de l'Aude (*Languedoc*), à 4 l. O. de *Narbonne* ✉.

ARGENT, vil. de Fr., dép. du Cher (*Berry*), c.-l. de cant. ✉, arr. et à 2 l. N. O. de Sancerre, 4 E. *d'Aubigny* ✉. Pop. 1000 hab. et du c. 3960. — pet. riv. de Fr, dép. de la Charente (*Angoumois*): ses deux sources sont nommées *Argent* et *Or*. — DOUBLE, pet. riv. de Fr., dép. du Gard (*Languedoc*); elle se jette dans l'Aude.

ARGENTAC ou ARGENTAT, pet. v. de Fr., au dép. de la Corrèze (*Limousin*) ✉ ✉, c.-l. de cant., arr. de Tulles, à 6 l. S. E. de cette ville. Pop. du canton, 10,700 hab., et de la ville 2600. La Dordogne commence à y être navigable. Houille. Long. O. 0° 15′; lat. N. 45° 6′.

ARGENTAL (*Bourgogne*), pet. v. de Fr., dép. de la Loire (*Lyonnais*), c.-l. de cant., arr. de St.-Étienne, à 4 l. et 1/2 de cette ville, et à 3 d'*Annonay* ✉. Pop. du cant. 7348 hab.

ARGENTAN, v. de Fr., dép. de l'Orne (*Norm.*), c.-l. de s.-préf., just. de p., trib. de 1re inst. ✉ ✉; foires, le 22 janvier, le lendemain de la Quasimodo, le lendemain de la Pentecôte, et le 3 novembre. Fabr. de toiles, et dentelles connues sous le nom de point d'Argentan, filatures de coton, forges et tanneries: commerce de bestiaux. 5800 hab., à 9 l. q. N. d'Alençon, 3 N. O. de Seez, et 4 O. de Paris. Long. O. 2° 20′; lat. N. 48° 43′.

ARGENTENAY, vil. de Fr., dép. de l'Yonne (*Bourgogne*), à 2 l. S. E. de *Tonnerre* ✉, sur l'Armançon. Papeteries.

ARGENTEUIL, pet. v. de Fr., dép de Seine-et-Oise (*Ile de Fr.*) ✉, c.-l. de cant., arr. de Versailles, sur la Seine, à 5 l. de Versailles, 2 et 1/2 N. O. de Paris. 4000 hab. hab.; vin, et carrières de plâtre. Popul. du cant. 14,937 hab. — vil. de Fr., dép. de l'Yonne (*Bourgogne*),

près de l'Armançon, à 3 l. S. de *Tonnerre* ✉, 2 N. E. de Noyers. Vin, foin et grains.

ARGENTIERE (l') (*Archipel grec*), pet. île de la Médit. au N. E. de Milo. Cette île n'a que 5 l. de circuit; elle produit un peu d'orge, quelques vignes et du coton. Popul. 200 familles indigentes; les hommes sont tous matelots. Cette île n'a ni ruisseaux ni font. Eaux thermales. Les Grecs modernes l'ont nommée Kimoli. On y trouve la terre cimolée, qui sert au dégraissage des étoffes. Long. E. 22° 25'; lat. N. 36° 43'. — (l'), pet. v. de Fr., dép. de l'Ardèche (*Vivarais*), c.-l. de s.-préf., trib. de p. et de 1re inst. ✉. A 8 l. et 1/2 S. O. de Privaz, 4 S. O. d'Aubenas. Fabr. de soieries. L'arr. est divisé en 10 cant., et 104 communes. 39,000 hab. Popul. particulière de la ville, 2000 ames. Long. E. 1° 55'; lat. N. 44° 30'. — (l') vil. de Fr., dép. des H.-Alpes (*Dauphiné*), c.-l. de cant., arr. de *Briançon* ✉, à 3 l. et 1/2 S. O. de cette ville. Pop. du cant. 6328. — autre dans le dép. du Rhône (*Lyonnais*), à 6 l. O. de Lyon, 2 S. de l'Arbrêle. — (*Ét. sardes*), vil. du Piémont, près la source de la Stura, à 11 l. O. de Cony, 9 et 1/2 O. S. O. de Salus, et à l'entrée d'une gorge étroite appelée le Col de l'Argentière. — autre dépendant de la commune de Chamouny en Savoie.

ARGENTINE (*Ét. sardes*), vil. de Savoie, sur la riv. d'Arc, à 2 l. et 1/2 N. N. O. de St.-Jean-de-Maurienne, 7 E. S. de Chambéry. Forges.

ARGENTO, ARGENTEA ou ERGENT (*Grèce*), fl. de l'Albanie, qui se jette dans le golfe de Venise, à 5 l. N. des ruines de Pollini et de l'emb. de la Voïoussa. Il arrose la ville de Bérat.

ARGENTON, v. de Fr., dép. de l'Indre (*Berry*), sur la *Creuse* ✉, c.-l. de cant., arr. de Châteauroux. Comm. en toiles, bois et chanvre. Env. fertiles, grains, vin, belle verrerie. 3770 hab.; popul. du cant., 11,090. A 6 l. et 1/2 S. O. de Châteauroux, 19 E de Poitiers. Long. O. 0° 5'; lat. N. 46° 34'. Foire le 6 novembre. — LE-CHÂTEAU, vil. de Fr., dép. des Deux-Sèvres (*Poitou*) ✉, c.-l. de cant., arr. de Bressuire, à 4 l. N. de cette ville, 4 O. de Thouars. Popul. du cant. 10,400 hab. — L'EGLISE, vil. de Fr., dép. des Deux-Sèvres (*Poitou*), à 2 l. N. N. O. de Thouars, 3 et 1/2 N. E. d'*Argenton-le-Château* ✉.

ARGENTRÉ-SOUS-LAVAL, vil. de Fr., dép. de la Mayenne (*Maine*), c.-l. de cant., arr. de *Laval* ✉, à 2 l. E. de cette ville. Carrière de marbre noir. — SOUS-VITRÉ, vil. de Fr., dép. d'Ille-et-Vilaine (*Bret.*), c.-l. de cant., arr. de *Vitré* ✉, à 2 l. S. E. de cette ville, et 9 E. S. E. de Rennes. Pop. du cant. 14,000 ames. Patrie du célèbre historien de Bretagne, d'Argentré.

ARGET, pet. riv. de Fr., dans le dép. de l'Arriège. Elle se jette dans la riv. d'Arriège à Foix. Truites.

ARGHE ou HARGHÉ (*Afr.*), pet. v. d'Égypte, sit. à 30 l. S. O. d'Abutige, près du Mont-Ramlié ou Sabloneux. Long. E. 27° 40'; lat. N. 20 30'.

ARGILLIERS, vil. de Fr., dép. du Gard (*Languedoc*), à 4 l. N. E. de *Nîmes* ✉.

ARGILLY, vil. de Fr., dép. de la Côte-d'Or (*Bourgogne*), à 3 l. N. E. de Beaune, et à 2 S. de *Nuits* ✉. Vins estimés.

ARGIRO-CASTRON (*Grèce*), v. forte de l'Albanie, à 18 l. S. E. d'Avlone, 23 E. N. E. de Janina, sur la Voïoussa. Long. E. 18° 5'; lat. N. 40° 20'.

ARGISH (*Turq. d'Asie*), v. de l'Arménie, pachalick de Van, sur la rive sept. de ce vaste lac, entre Van et Aklat, à 8 l. N. O. de la première, et 7 E. de la seconde. Long. E. 41° 35'; lat. N. 38° 30'.

ARGISSAN, vil. de Fr., dép. du H.-Rhin (*Alsace*), à demi-l. O. de Béfort ou *Belfort* ✉.

ARGOL, vil. de Fr., dép. du Finistère (*Bret.*), arr. de *Châteaulin* ✉, à 4 l. N. O. de cette ville, et 7 de Quimper.

ARGONNE (l'), jadis pet. prov. de Fr., formant une des divisions de la Champagne; elle est répartie entre les dép. des Ardennes, de la H. Marne et de la Meuse. Ste.-Ménéhould, cap.

ARGOS (*Grèce*), pet. vil. de la presqu'île de Morée, au fond du golfe de Naupli, à 2 l. N. O. de la ville de Naupli ou Napoli de Romanie, 7 l. S. O. de Corinthe, 2 de Mycène, sur les lieux où florissait l'anc. Argos. Long. E. 20° 24'; lat. N. 37° 40'.

ARGOSTOLI (*Isles ioniennes*), v. de Céfalonie, fortifiée; bon port. 5000 ames; à 3 l. O. de Borgo, et 5 et 1/2 S. E. de Giria. Long. E. 18° 27', lat. N. 38° 29'.

ARGOUGES, vil. de Fr., dép. de la Manche (*Normandie*), à 4 l. S. d'*Avranches* ✉. — autre dans le dép. du Calvados (*Normandie*), à 1 l. N. de *Bayeux* ✉. — autre, sit. à 2 l. O. de cette ville, près Mosle.

ARGOVIE ou ARGOW (*Suisse*), l'un des 22 cant. Pop. 75,400 réformés, 77,300 catholiques, et 115 familles juives. Arau, cap., 11 distr. et 48 cercles. Gr.

conseil, 150 députés; le petit, 9 seulement.

ARGUEL, vil. de Fr., dép. de la Somme (*Picardie*), à 41. 1/2 d'*Abbeville* ✉. — autre au dép. du Doubs (*Franche-Comté*), à 1 l. de *Besançon* ✉.

ARGUEIL, vil. de Fr., dép. de la Seine-Inf. (*Normandie*), c.-l. d'un des cant. de l'arr. de *Neuchâtel* ✉; à 5 l. S. de cette ville. Pop. du cant. 9595 hab.

ARGUENON, pet. riv. de Fr., dép. des Côtes-du-Nord (*Bretagne*); se jette dans la mer de la Manche, à la baie du Guildo. Navigable depuis Plancoët pour des barques de 80 tonneaux. La baie de Guildo reçoit des bâtimens de 300 tonneaux.

ARGUIN (*Afr.*), île sur la côte du Sénégal, à 17 l. S. E. du cap Blanc. Elle a 1 l. et 1/2 de long, sur 1 de large. Comm. en gomme et poissons. Elle appartient aux Français. La côte d'Arguin donne au comm. de l'encens, de l'ambre gris, du morphil, des plumes d'autruche, des peaux de tigre. Les vaisseaux qui arrivent d'Europe doivent reconnaître le cap Blanc, séparé du cap Mirick par un banc de sable nommé banc d'Arguin, qui a 30 l. de long sur 4 de large, et trop célèbre par le naufrage de la Méduse. Long. O. 18° 50'; lat. N. 20° 30'.

ARGUNSK, ARGUNSKOI (*Russie d'Asie*), fort de la Sibérie sur l'Argoun, front. de la Tatarie chinoise; gouv. d'Irkoutsk, prov. de Nertchinsk; à 48 l. N. E. de cette ville, et 200 E. d'Irkoutsk. Mine d'argent et de plomb. Long. E. 118° 15'; lat. N. 50° 54'. L'Argoun verse ses eaux dans le Seghalien.

ARGY, vil. de Fr., dép. de l'Indre (*Berry*), arr. de Châteauroux, à 5 l. N. O. de cette v., 1 et 1/2 de *Buzançais* ✉.

ARGYLE ou ARGYLESHIRE (*Grande-Bret.*), l'un des comtés de l'Ecosse, c.-l. Invérary. 1 député au parlement. Borné au N. par le comté d'Inverness, à l'E. par ceux de Perth et de Dumbarton, au S. par la mer d'Irlande, et à l'O. par l'océan Atlantique. Plusieurs îles des Hébrides dépendent de ce comté; la principale est Staffa, célèbre par la fameuse caverne connue sous le nom de Grotte de Fingal. Mines de fer, de plomb, et de charbon de terre. Comm. de marbres noirs et ardoises. 98,000 hab.

ARGYRO (San Philippo d') ou ARGYRONE (*Naples*), pet. v. de Sicile dans le Val-di-Démona, à 11 l. O. N. O. de Cattane, 18 N. O. de Syracuse. Patrie de Diodore de Sicile, historien. Long. E. 12° 17'; lat. N. 37° 39'.

ARIANO (*Naples*), v. de la princ. ult., à 5 l. et 1/2 E. de Bénévent, et à 15 E. de Capoue. 10,700 hab. Ev. suffragant de Bénévent. Long. E. 12° 46'; lat. N. 41° 8'. — (*Italie*), vil. des Et. de l'Eglise, délégation de Ferrare, à 9 l. N. E. de cette ville, sur un des bras du Pô. Long. E. 9° 42'; lat. N. 44° 58'.

ARICA (*Amér. mér.*), prov. du Pérou, gouv. d'Aréquipa. Bornée au N. par celle de Moquehua, à l'O. par l'océan Pacifique, au S. par la prov. d'Atacama, et à l'E. par celles de la Paz et de Paria. Étendue, 82 l. du N. au S., sur 16 l. de l'E. à l'O. Blé, maïs, luzerne, vignes. — (*Amér. mér.*), c.-l. de la prov. du même nom, sit. à 43 l. O. N. O. de Paria, et 45 S. O. de la Paz. Détruit le 26 novembre 1605, par un tremblement de terre.

ARICOURI (les) (*Amér. mér.*), tribu indienne de la Guyanne habitant les rives du fleuve des Amazones.

ARIÈGE, *Aurigéra*, riv. de Fr. dans les Pyrénées; elle sort d'un étang entre les vallées d'Andorre et de Carol, à 4 l. de Mont-Louis, et se jette dans la Garonne à 1 l. au-dessus de Toulouse; elle est navigable à partir du lieu nommé le Moulinadou, près de Hauterive. On y recueille des paillettes d'or. — l'un des dép. front. du midi de la France, formé du Couserans, du comté de Foix, et d'une partie du Languedoc. Borné au N. et à l'O. par le dép. de la H.-Garonne, à l'E. par celui de l'Aude, au S. par le dép. des Pyrénées-Or. et l'Espagne. Divisé en 3 arr. de s.-préf., 20 cant. et 332 communes; il compte 234,878 hab., sur une superficie de 568,964 hect. 10e div. milit., cour royale et diocèse de Toulouse; revenu terr. 9,850,000 francs. Foix est le c.-l. Céréales, fruits, pâturages, vin, chanvre, bétail, moutons et mérinos. 53,000 hect. de forêts, et 16,200 en vignobles. Fer, marbres, albâtre, amiante, plombagine. Forges, martinets, ouvrages en corne et en buis, tissus de coton, etc. Sources therm. 213 foires réparties sur 44 communes occupent 219 jours. Long. occ. de 0° 12' à 1° 30'; lat. N. de 42° 33' à 43° 18' 50".

ARIGLIANA (*Et. sardes*), pet. v. de Piémont, à 7 l. O. de Turin, et à 6 l. S. E. de Suze.

ARIMA (*Asie*), v. du Japon dans l'île de Kiou-siou, à 6 l. S. E. de Nangazaki. Cap. de la prov. du même nom, et célèbre dans l'histoire de la propagation du culte catholique, par les persécutions que les chrétiens y ont éprouvées.

ARINACOTAS (*Amér. mér.*), peu-

plade indienne des bords de l'Orénoque opposés au Cundimarca.

ARINTHOD, pet. v. de Fr., dép. du Jura (*Franche-Comté*), c.-l. d'un des cant. de l'arr. de Lons-le-Saulnier, à 8 l. de cette v., et 31. S. S. O. d'*Orgelet* ✉, sur la Valouse. Pop. du cant. 10,209 hab.

ARIPOO ou ARIPOU (*Indes or.*), v. et forteresse sur la côte occ. de Ceylan, à 5 l. S. de Manaar, 30 N. O. de Candi, 17 S. de Jafnapatnam. Long. E. 77° 32′; lat. N. 8° 50′. Pêche de perles.

ARISH (el-), l'antique Rhinocolure (*Afr.*), v. forte de l'Égypte sept., front. du désert de Syrie, au fond d'un pet. golfe, à 60 l. N. E. du Caire, à 14 S. O. de Gaza. Long. E 32° 8′; lat. N. 31° 6′.

ARISPE (*Amér. sept.*), v. du Mexique, prov. de Soñora, à 19 l. N. du fort Horcacitas. 7500 hab.

ARITZA (*Turq. d'Eur.*), pet. v. de la Bulgarie, sur le Danube, à 5 l. S. de Widin, 30 S. E. de Nicopoli, et 53 O. de Bukhorest. Long. E. 20° 20′; lat. N. 44° 15′.

ARJUZANX, vil. de Fr., dép. des Landes (*Gascogne*), c.-l. de cant., arr. de Mont-de-Marsan Pop. du cant. 6950 hab. A 5 l. N. de *Tartas* ✉.

ARKADINSKAIA (*Russie d'Eur.*), v. du gouvern. de Voronèje, habitée par les Cosaques du Don, sur la Medveditza, à 45 l. S. O. de Saratow. Long. E. 41° 55′; lat. N. 50° 10′.

ARKANSAS (*Amér. sept.*), riv. qui se jette dans le Mississipi. — peuplade Indienne qui vit sur ses bords.

ARKECKO ou ARKIKO (*Afr.*), v. de l'Abyssinie, côte occ. de la mer Rouge, au fond de la baie de Mazuah, à 2 l. de l'île de ce nom. Comm. d'ivoire, écailles de tortue, cornes de rhinocéros, etc.

ARKLOW (*Gr.-Bret.*), pet. v. d'Irlande, comté de Wicklow, à 5 l. S. de cette ville, et 11 de Wexford. 2 députés au parlement. Long. O. 8° 30′; lat. N. 52° 45′.

ARLANT ou ARLANC, pet. v. de Fr., dans le dép. du Puy-de-Dôme (*Auvergne*), c.-l. de cant., arr. d'*Ambert* ✉. Sa popul. est de 3400 hab., et celle du cant., de 11,490. Fabr. de toiles et blondes. — vil. dans le même dép., et dans l'arr. d'Issoire.

ARLANZON ou ARLANÇON (*Esp.*), riv. de la Vieille-Castille. Elle arrose Burgos.

ARLAY, vil. de Fr., dép. du Jura (*Franche-Comté*), à 2 l. N. de *Lons-le-Saunier* ✉.

ARLENDE, vil. de Fr., dans le dép. du Gard (*Languedoc*), à 9 l. N. N. O. de Nîmes, 3 et 1/2 N. E. d'*Alais* ✉.

ARLES, v. de Fr., dép. des Bouches-du-Rhône (*Provence*), c.-l. de s.-préf., trib. de comm., trib. de p. ✉ 🚂. Pop. 20,000 hab., et celle de l'arr. 73,838, répartis en 7 cant. et 53 communes, sur la rive gauche du Rhône, à 7 l. E. de Nîmes, 3 et 1/2 N. de Tarascon, 8 au S. S. O. d'Avignon. Long. E. 2° 18′; lat. N. 43° 38′. Comm. de bois de construction, bêtes à laine, saucissons, soude, huile, vins, grains, fruits, manne, etc.; filatures de soie, entrepôt de sel. Foires les 17 janv. et 14 fév. — pet. v. de Fr., dans le dép. des Pyrénées or. (*Roussillon*), ✉, c.-l. de cant., arr. de Ceret, à 2 l. O. de cette ville. Eaux therm., mines de plomb. 1200 hab. Pop. du cant. 5991.

ARLET, vil de Fr., dép. de la H.-Loire (*Auvergne*), près de Langeac et de *St.-Flour* ✉. — autre dans le dép. de la Nièvre (*Nivernais*), près de la *Charité-sur-Loire* ✉.

ARLEUF, vil. de Fr., dép. de la Nièvre (*Nivernais*), arr. de *Château-Chinon* ✉, à 2 l. E. de cette ville, et 4 N. O. d'Autun.

ARLEUX, pet. v. de Fr., dép. du N. (*Flandre française*), c.-l. de cant., arr. de *Douai* ✉, à 2 l. et 1/2 S. de cette ville, et 3 N. O. de Cambrai, sur la Sensée. Popul. du cant., 12,350 hab.

ARLON (*Pays-Bas*), pet. v. du grand duché de Luxembourg, à 6 l. O. N. O. de la ville de ce nom, et 14 O. de Trèves. 3500 ames. Long. E. 3° 20′; lat. N. 49° 40′.

ARMAGH (*Gr.-Bret.*), comté d'Irlande, prov. d'Ulster, borné au N. par le comté d'Antrim et le lac Lough, à l'E. par le comté de Down, à l'O. par ceux de Tyrone et de Monagh, et au S. par celui de Louth. Popul. 196,600 hab. — (*Gr.-Bret.*), v. archi-épisc. d'Irlande, cap. du comté du même nom. 7000 hab. 1 député au parlement. Comm. de toiles. Patrie d'Usserius. Sur la riv. de Kalin, à 25 l. N. N. O. de Dublin, et 11 l. S. O. d'Antrim. Long. O. 9° 10′; lat. N. 54°, 18′.

ARMAGNAC, anc. prov. de Fr., faisant partie de la Gascogne, actuellement du dép. du Gers. Auch était sa cap. Terr. fertile en grains, vins, fruits et légumes.

ARMANCE, pet. riv. flottable de Fr., qui prend sa source dans le dép. de l'Aube, passe au S. de St.-Florentin, et se réunit à l'Armançon.

ARMANÇON, riv. flottable de Fr., qui prend sa source dans le dép. de la Côte-d'Or, à 2 l. d'Arnay-sur-Arroux

et se jette dans l'Yonne à la Roche, à 1 l. E. de Joigny.

ARMANT ou ERMANT (*Afr.*), vil. de la H.-Égypte, à 3 l. de l'anc. Thèbes. Rive gauche du Nil. Ruines d'Hermuntis.

ARMAVIR (*Asie*), pet. v. de l'Arménie persane, dans l'Aderbaïdjan, sur l'Aras, près du mont Ararat, à 11 l. S. O. d'Érivan. Long. E. 42° 20′; lat. N. 34° 52′.

ARMÉNIE (*Asie*), vaste prov. de l'Orient, divisée en Arménie turque et en Arménie persane; bornée au N. par la Mingrelie, la Géorgie, et le mont Caucase; à l'O. par l'Euphrate; au S. par le Kurdistan et l'Aderbaïdjan, et à l'E. par le Kour, l'antique Cyrus, qui la sépare de la prov. persane de Shirvan. L'Arménie turque, cap. Erzeroum, se divise en six pachalicks. L'Arménie persane ne forme qu'une prov.; cap. Érivan. Contrée montagneuse, entrecoupée de vallées fertiles; blés, orge, raisin, oranges, fruits, soie, miel, cire, mines de fer et de cuivre, marbre, et sel fossile.

ARMENONVILLE, vil. de Fr., dans le dép. d'Eure-et-Loir (*Beauce*), à 3 l. N. E. de Chartres. *Gallardon* ✉.

ARMENTIÈRES, v. de Fr., au dép. du Nord (*Flandre*), ✉, c.-l. de cant., arr. de Lille, à 3 l. O. de cette ville, 9 N. O. de Douai, 47 N. de Paris. Pop. 7600 hab.; celle du cant., 15,000. Filatures de coton, fabr. de toiles, de dentelles, de briques; blanchisseries. Long. E. 0° 30′; lat. N. 50° 40′. Foires le 1er lundi de chaque mois. — vil. de Fr., dép. de Seine-et-Marne (*Brie*), près de Lysy-sur-Ourcq, à 3 l. de *Meaux* ✉. — autre, dép. de l'Eure (*Normandie*), cant. de *Verneuil* ✉, à 2 l. de cette ville.

ARMIEU, pet. v. de Fr., dép. de l'Isère (*Dauphiné*), arr. et à 4 l. O. de Grenoble, 3 de *Tullins* ✉.

ARMOISE, vil. de Fr., dép. de la Marne (*Champagne*), près Reims, 3 l. de *Buzancy* ✉. — autre, dép. des Ardennes, à 5 l. E. de *Réthel* ✉.

ARMON (*Angl.*), vil. du pays de Galles, comté de Caernarvon. Patrie du poëte Owen.

ARMONA (*Archipel grec*), vil. de l'île de Négrepont, côte occ., à 7 l. S. E. de Négrepont.

ARMUYDEN (*Pays-Bas*), v. de l'île de Walkeren, à 1 l. et 1/2 de Middelbourg. Comm. de sel. Long. E. 1° 30′; lat. N. 51° 31′.

ARMYROS (*Grèce*), pet. v. de Thessalie, Pachalick de Janina, au fond du golfe de Volo, à 3 l. S. O. de cette ville. Long. E. 20° 35′; lat. N. 39° 8′.

ARNA (*Archipel grec*), cap. de l'île d'Andros, sur la côte occ., à 5 l. S. E. de l'île de Négrepont. Son port est bon et fréquenté. Long. E. 22° 36′; lat N. 37° 55′. — (*Afr.*), c.-l. d'une tribu de Tibbous, entre le Fezzan et le Bornou, à 88 l. E. S. E. de Mourzouk.

ARNAC, vil. de Fr., au dép. du Cantal (*Auvergne*), sit. à 3 l. d'*Aurillac* ✉. — autre au dép. de l'Aveyron (*Rouergue*), à 3 l. de St.-Antonin. — vil. de Fr., dép. de la H.-Vienne (*Marche*) ✉, arr. et à 3 l. N. E. de Bellac, 13 O. de Guéret. 1300 ames

ARNAS (*Suède*), pet. v. de l'Angermanie, près du golfe de Bothnie, à 19 l. S. O. d'Uméa. Mines de cuivre. Long. E. 16° 40′; lat. N. 63° 25′. — (*Prusse*), v. de la rég. de Kœnigsberg, à 15 l. S. O. de Heilsberg, 2 S. S. O. d'Osterode. — vil. de Fr., dép. du Rhône (*Beaujolais*), arr. de *Villefranche* ✉, à 1 demi-l. de cette ville, 2 et 1/2 N. O. de Trévoux. — (*Ét. sardes, Piémont*), pet. v. de la vallée d'Aoste, à 5 l. S. E. de cette ville, 11 N. N. O. de Turin.

ARNAUTES (*Grèce*), Grecs qui habitent les mont. de l'Albanie, au terr. de la Chymère, près des front. de la Bulgarie.

ARNAY-LE-DUC ou SUR ARROUX, pet. v. de Fr., dép. de la Côte-d'Or (*Bourgogne*) ✉, c.-l. de cant., arr. de Beaune, à 7 l. et 1/2 O. N. O. de cette ville, 12 S. O. de Dijon. Trib. de p. 3000 hab. Laines, grains, chanvre et bétail; fabr. de serges drapées et droguets. Popul. du cant., 13,800 hab. Long. E. 2° 10′; lat. N. 47° 9′.

ARNEBERG (*Prusse*), v. de la rég. de Magdebourg, sur l'Elbe, à 15 l. N. N. E. de Magdebourg, 18 O. de Berlin.

ARNEDO (*Esp.*). pet. v. de la Vieille-Castille, prov. de Burgos, à 4 l. S. O. de Calahorra. Bons vignobles. — (*Amér. mér.*), pet. v. du Pérou, côte de l'océan pacifique, à 10 l. N. de Lima.

ARNEVAL (*Prusse*), vil. de la rég. de Trèves, à demi-l. de Sarrebruck, 15 l. S. S. E. de Trèves.

ARNHEIM (*Pays-Bas*), v. forte, cap. de la Gueldre, sur la rive droite du Rhin, à 18 l. S. E. d'Amsterdam, 12 E. S. E. d'Utrecht. 10,000 hab. Plantations de tabac; fabr. de faiences. Long. E. 3° 30′; lat. 51° 59′

ARNO (*Italie*), fl. qui prend sa source dans les Apennins, et se jette dans le golfe de Gênes à San-Pietro-in-Grado, à 1 l. de Pise, après avoir arrosé Florence, Empoli et Pise. — (*Italie*), pet. v. des

États de l'Église, à 1 l. E. N. E. de Perugia, 29 N. de Rome. Long. E. 10° 6′; lat. N. 43° 7′.

ARNON, riv. de Fr., qui traverse le dép. du Cher, arrose Tullan, Lignères, Charost, et se jette dans le Cher, à 1 l. O. de Vierzon.

ARNOUL (St.-), pet. v. de Fr., dép. de Seine-et-Oise (*Beauce*), à 5 l. S. de Versailles, 7 E. de Chartres, 2 de *Dourdan* ✉. — vil. de Fr., dép. de l'Oise (*Picardie*), à 7 l. N. O. de Beauvais, 1 de *Granvilliers* ✉. — autre dans le dép. de la Seine-Inf. (*Normandie*), près de *Caudebec* ✉. — autre au dép. du Calvados (*Normandie*), à 2 l. et 1/2 de *Pont-l'Évêque* ✉.

ARNOUVILLE, vil. de Fr., dép. de la Seine-Inf. (*Normandie*), dans le cant. et à 2 l. S. de *St.-Valery-en-Caux* ✉, 12 N. E. du Havre. — autre au dép. de Seine-et-Oise (*Beauce*), dans le cant. et à 1 l. et 1/2 de *Mantes* ✉.

ARNSHEIM (*Allemagne*), pet. v. du gr. duché de Hesse-Darmstadt, à 8 l. S. E. de Mayence, 3 de Darmstadt. Long. E. 6° 16′; lat. N. 49° 37′.

ARNSTADT (*Allemagne*), pet. v. de la princip. de Schwarzbourg dans la Thuringe. 4600 hab. Sur la Géra, à 4 l. S. d'Erfurth, 5 S. E. de Gotha. Brasseries, fabr. de laiton et de salpêtre; vins. Long. E. 8° 33′; lat. N. 5° 54′.

ARNSTEIN (*Bavière*), pet. v. dans le duché et 7 l. N. de Wurtzbourg. 1200 hab. — (*Prusse*), pet. v., rég. de Potsdam, à 10 l. S. O. de cette ville, 7 S. de Brandebourg. — ou KLOSTER-ARNSTEIN (*Prusse*), pet. v. de la rég. de Trèves, sur la Lahn.

AROLSEN (*Allemagne*), pet. v. de la princip. de Waldeck, sit. à 6 l. N. de la ville de ce nom, 4 N. E. de Colbach, 8 O. N. O. de Cassel. Long. E. 6° 40′; lat. N. 51° 25′.

AROMAS, vil. de Fr., au dép. du Jura (*Franche-Comté*), arr. et à 10 l. S. de Lons-le-Saulnier, 6 S. O. d'*Orgelet* ✉.

ARON, pet. île de Fr., dép. d'Ille-et-Vilaine, sur laquelle est bâti St.-Malo. Elle est jointe à la terre ferme par une chaussée. *V.* ST.-MALO. — (*Asie*), v. de Perse dans l'Irack-Adjémi, sit. à 2 l. de Kashan, 32 N. O. d'Ispahan. Fabr. de soieries, velours, tapis, brocarts. On y compte 3000 maisons. — pet. v. de Fr., dép. de la Mayenne, arr. et près de *Mayenne* ✉. Forges; 1500 hab. — riv. du dép. de la Nièvre, qui se jette dans la Loire, au-dessous de Décize.

ARONCHES (*Portugal*), pet. v. forte, de la prov. d'Alentejo, entre Portalègre et Elvas. Long. O. 9° 25′; lat. N. 38° 58′.

ARONE ou ARONA (*Ét. sardes*), v. du Piémont, sur la rive occ. du lac majeur, à 9 l. S. E. de Domo-d'Ossola, 15 N. O. de Milan. 4000 hab. Patrie de St.-Charles Borromée. Vins recherchés. — (*Italie*), pet. riv. des États de l'Église, patrimoine de St. Pierre; elle se jette dans la mer Médit., à 1 l. et 1/2 de l'emb. de la Marta, 6 l. N. O. de Civita-Vecchia.

ARONNE, vil. de Fr., dép. du Puy-de-Dôme (*Auvergne*), sit. à 1 l. et 1/2 S. d'*Aigueperse* ✉.

AROSBAY ou AROSSABAYA (*Océanie*), pet. v. de l'île de Madurah, l'une des îles de la Sonde, près de celle de Java; au N. O. de l'île, à 9 l. N. O. de Madurah. Long. E. 110° 10′; lat S. 6° 53′.

AROU (*Océanie*), groupes d'îles à l'O. de la Nouv.-Guinée. On y recueille l'écorce de Missoy, espèce d'aromate; des perles, de l'écaille de tortues. Sit. vers les 132° de long. E., et entre les 5° et 7° de lat. S.

AROUAISE (l'), anc. pet. contrée de Fr., dép. du Pas-de-Calais (*Artois*), entre Péronne et Bapaume.

AROUCA (*Portugal*), vil. de la prov. de Beira, entre Viseu et Porto. Long. occ. 10° 18′; lat. N. 40° 55′.

ARPAIA (*Naples*), vil. de la princip. ultér., à 5 l. S. O. de Bénévent, près des Fourches-Caudines. Long. E. 12° 12′; lat. N. 41°.

ARPAILLARGUES, vil. de Fr., au dép. du Gard (*Languedoc*), arr. et à 1 l. S. O. d'*Uzès* ✉.

ARPAJON, v. de Fr., dép. de Seine-et-Oise (*Ile de France*) ✉ ☎, c.-l. de cant., arr. de Corbeil, à 5 l. E. de cette ville, 7 de Paris, sur la pet. riv. d'Orge; trib. de p. 2500 hab.; pop. du cant. 13,400. Lavoir de laines, fabr. de mousseline et filatures de coton. Comm. de beurre, de grains, et de porcs. Long. O. 0° 5′; lat. N. 40° 39′. — vil. du Cantal, arr. d'Aurillac.

ARPA-SOU (*Asie*), riv. d'Arménie, qui se jette dans l'Araxe, à 15 l. O. S. O. d'Erivan. Elle sert de front. à l'Arménie turque et à l'Arménie persane.

ARPINO (*Naples*), v. de la Terre de Labour, à 18 l. N. N. O. de Naples, 3 S. E. de Sora. Patrie de Marius et de Cicéron. Popul. 9650 hab. Long. E. 11° 20′; lat. N. 41° 42′.

ARQUA (*Emp. d'Autr.*), pet. v. du roy. Lombard-Venitien dans le Padouan, à 4 l. S. O. de Padoue, 1 et 1/2 N. E. d'Este. Pétrarque y mourut. Long. E. 9° 20′; lat. N. 45° 17′.

ARQUATA (*Ét. sardes*), pet. v. du Piémont, sur la Scrivia, à 5 l. S. de Tortona, 7 et 1/2 N. O. de Gènes. — autre (*Etats de l'Eglise*), Marche d'Ancône, à 4 l. O. S. O. d'Ascoli. Long. E. 11° 6′; lat. N. 42° 43′.

ARQUENAY, vil. de Fr., dép. de la Mayenne (*Maine*), arr. et à 3 l. S. E. de *Laval*✉.

ARQUES, pet. riv. de Fr., dép. de la Seine-Inf. (*Normandie*), qui prend sa source à Omonville, et se jette dans la mer à l'orient de Dieppe. — pet. v. de Fr., dép. de la Seine-Inf. (*Normandie, pays de Caux*), à 2 l. S. E. de *Dieppe*✉, 13 N. de Rouen. Henri IV y battit le duc de Mayenne. Long. O. 1° 18′; lat. N. 49° 50′. — vil. du dép. du Pas-de-Calais (*Artois*), arr. et à 3 q. de l. S. E. de *St.-Omer*✉. — vil. du dép. de l'Aude (*Languedoc*), arr. et à 4 l. S. E. de *Limoux*✉, 7 S. de Carcassonne. — vil. du dép. du Lot (*Guyenne, Quercy*), arr. et à 5 l. N. O. de *Cahors*✉.

ARQUIAN, vil. de Fr., dép. du Loiret (*Orléanais*), à 5 l. E. de Gien, 2 de *Neuvy-sur-Loire*✉.

ARRACHE ou LARAICHE. *V.* ARRAYS-EL.

ARRACOURT, vil. de Fr., dép. de la Meurthe (*Lorraine*), arr. de Château-Salins, à 2 l. et 1/2 de cette ville, 1 de *Moyenvic*✉.

ARRADES (*Afr.*), pet. v. du roy. de Tunis, sur la route de la Goulette à Tunis, à 2 l. N. E. de cette ville. Renommée par ses bains. Long. E. 8°; lat. N. 36° 45′.

ARRAH (*Indes or.*), v. de l'Hindoustan, prov. du Bahar, entre Patna et Bénarès, à 15 l. O. de la première, et 23 E. N. E. de la seconde. Long. E. 82° 27′; lat. N. 25° 32′. — (*Asie*), pet. v. marit. de la Perse, prov. de Mekran, à 18 l. O. de l'emb. de l'Araba.

ARRAN (*Gr.-Bret.*), île de l'Ecosse, mer d'Irlande, au S. du comté d'Argyle, à l'entrée du golfe de Clyde. Cette île qui a 6800 hab. et 8 l. de long sur 4 de large, fait partie du comté de Bute. Pêche de morues, merlans, harengs. La ville principale se nomme Brodwick. Long. O. 7° 35′; lat. N. 55° 40′. — (*Gr.-Bret.*), îles de l'océan Atlantique, au nombre de 3, sur la côte occ. de l'Irlande, à l'entrée du golfe de Galloway, entre les 12° 45′ et 13° 8′ de long. E., et les 52° 50′ et 53° 5′ de lat. N. — autre pet. île d'Irlande, comté de Triconel, sit. sur la côte N. O. Long. O. 11° 5′; lat. N. 54° 54′. — (*Asie*), pet. prov. de Perse, dans l'Érivan, bornée au N. par la Géorgie, à l'E. par le Shirvan, à l'O. par une chaîne de montagnes, au S. par l'Aderbaïdjan.

ARRANCY, vil. de Fr., au dép. de la Meuse (*Lorraine*), arr. et à 8 l. S. E. de Stenay. Forges considérables.

ARRAS, v. forte de Fr., anc. cap. de l'Artois, c.-l. du dép. du Pas-de-Calais, siége d'une préf., év. suffragant de Paris, trib. de 1re inst., ressortissant de la cour roy. de Douai; trib. de comm., chambre consultative des manuf.; 2 just. de p., bourse, ✉ 🚂; société d'encouragement pour l'industrie nationale, société des sciences et des lettres; école de sourds-muets, école de dessin, collége communal, etc. Popul. 19,700 hab.; celle de l'arr., 165,864, répartis en 9 cant. et 211 communes. Filatures de coton, lavoir de laines, fabr. de draperies, de savon noir, de sucre de betterave; huiles de colzat et d'oliette, travail et vente de dentelles, comm. de toiles, lin, chanvre, blé; brasseries, tanneries, corderies, et fabr. de gazes, basins, linons, etc. Foires de 15 jours, l'une le 10 avril, l'autre le 10 octobre, et une de 3 jours le 15 août. Patrie d'Adam de la Halle, dit le Bossu d'Arras; de Lecourtois, du jurisconsulte Baudoin, du physicien Regnault, et de Robespierre. Arras est à 5 l. O. S. O. de Douai, 9 N. O. de Cambrai, 20 S. E. de Calais, et 35 N. N. E. de Paris. Long. E. 0° 30′; lat. N. 50° 19′.

ARRAYAL DE ASSUMPÇAON (*Amér. mér.*), v. du Brésil, prov. de Goyaz, sur la riv. des Tocantins, à 35 l. N. E. d'Aldea de Sahante. Long. O. 52° 20′; lat. S. 11° 30′. — DE CARZADO, autre v. du Brésil, prov. de Bahia, à 118 l. S. O. de San-Salvador. Long. O. 46° 20′; lat. S. 15°. — DE-MAYAGUNTE, autre, prov. de Goyaz, sur le Rio de Mayagunte, à 20 l. S. E. de la Villa-Boa. Long. O. 52° 40′; lat. S. 18°. — DE MEYAPONTE, autre, sur le rio de Mayagunte, à 2 l. S. E. de la précédente. Long. O. 52° 15′; lat. S. 18° 40′. — DE PORATE, autre, capitainerie de Gram-Para, à 85 l. S. de Para. Long. O. 52° 20′; lat. S. 0° 59. — DE RIO DAS ALMAS, autre, prov. de Goyaz, à 30 l. N. E. de Villa-Boa. Long. O. 58° 22′; lat. S. 16° 26′. — DE SANTA ANNA, autre, capitainerie de Matto Grosso, sur le Rio dos Piloèns, à 35 l. S. S. O. de Villa-Boa. Long. O. 54° 5′; lat. S. 18° 20′ — DE VELHO, autre, prov. de Minas-Geraes, sur le Rio-Grande, à 10 l. S. O. de Villa-Rica.

ARRAYS el ou el ARASS (*Afr.*), vulgairement Laraiche, v. marit. du roy. de Maroc. Un des p. les plus fréquentés des Européens. 3,000 hab., Maures et

Juifs. Long. O. 8° 46′; lat. N. 35° 11.

ARREAU, pet. v. de Fr., dép. des H.-Pyrénées (*Gascogne*) ✉, c.-l. de cant. arr. de Bagnères de Bigorre; 980 hab., et la pop. du cant. 7600. A 6 l. S. E. de Bagnères, et à 17 S. E. de Pau, sur la Nesle.

ARRIGNO, pet. v. de Fr., dép. de l'île de Corse, côte sept., arr. de *Calvi* ✉, et à 3 l. E. de cette ville.

ARROE (*Dan.*), pet. île de la mer Baltique, au S. de l'île de Funen, entre celles de Langeland et d'Alsen. 3 l. de long sur 1 de large. 7500 hab. Comm. de bestiaux et de chevaux. Long. E. 8° 30′; lat. N. 55°. — autre pet. île du Danemark, dét. du pet. Belt, à l'O. de l'île de Fionie et de la v. d'Assen. — ou AROE (*Afr.*), groupe d'îles de la mer Rouge, près du détroit de Bab-el-Mandeb, à 13 l. N. O. de Moka. Long. E. 40° 20′; lat. N. 13° 40′.

ARROJO DE-St.-SERVAN (*Esp.*), pet. v. de l'Estramadoure, à 4 l. S. O. de Mérida, et à 7 E. S. E. de Badajoz. Long. O. 8° 40′; lat. N. 38° 40′.

ARRON, pet. riv. de Fr., dép. de la Nièvre; elle prend sa source près de Pouilly, arrose Châtillon, et se verse dans la Loire au-dessous de Decize.

ARROS riv. de Fr., qui prend sa source dans le dép. des H.-Pyrénees, à 2 l. d'Arreau, arrose St.-Sever, Plaisance, et se réunit à l'Adour, à 2 l. au-dessus de Riscle. — vil. de Fr., dép. des B.-Pyrénées (*Béarn*), arr. et à 3 l. S. E. de *Pau* ✉. Fabr. de couvertures en laine. — autre vil. du même dép. dans le cant. et à 3 l. S. de *St.-Palais* ✉, 11 O. S. O. de Pau.

ARROU, gros vil. de Fr., dép. d'Eure-et-Loire (Orléanais), à 10 l. S. O. de Chartres, et 3 O. de *Châteaudun* ✉.

ARROUX, riv. de Fr., qui prend naissance à Issey, dép. de la Côte-d'Or, traverse Arney-le-Duc, Autun, Toulon et Gueugnon. Elle mêle ses eaux à celles de la Loire près Digoin.

ARS, pet. v. marit. de Fr., dép. de la Charente-Inf. (*Aunis*), dans l'île de Ré, à 2 l. et 1/2 de *St.-Martin-de-Ré* ✉; c.-l. de cant., arr. de La Rochelle. Pop. 3400 hab.; celle du cant. 7500 hab. Long. O. 3° 54′; lat. N. 46° 14′. — vil. de Fr., dép. de la Creuse (*Marche*), arr. d'*Aubusson* ✉, et à 2 l. N. E. de cette ville. — LA QUENEXI, vil. du dép. de la Moselle (*Lorraine*), arr. et à 2 l. N. E. de *Metz* ✉. Papeterie considérable.

ARSAC, vil. de Fr., dép. des Landes (*Gascogne*), arr. de *St.-Sever* ✉. — autre au dép. de l'Ardèche (*Languedoc*), arr. de *Tournon* ✉. — autre au dép. de la Gironde (*Guyenne*, *Bordelais*), arr. et à 4 l. N. O. de *Bordeaux* ✉.

ARSAMAS ou ARZAMAS (*Russie d'Europe*), v. du gouv. de Nijnei-Nowogorod, au confl. de l'Archa et de la Techa, à 20 l. S. O. de Nijney-Nowogorod, et 78 E. de Moscou. 4700 hab. Savon, potasses, teintureries, et filatures de soie, etc. Long. E. 41° 30′; lat. N. 55° 15′.

ARSAY, vil. de Fr., dép. de la Vienne (*Poitou*), arr. de *Loudun* ✉, à 2 l. S. O. de cette ville. — autre, dép. du Cher (*Berry*), arr. et à 5 l. S. E. de *Bourges* ✉.

ARSK ou ARSKOI (*Russie d'Eur.*), pet. v. du gouv. de Kasan, à 12 l. N. E. de cette cap., sur la Kasanka, pet. riv. qui se jette dans le Volga. Long. E. 47° 12′; lat. N. 56°.

ARSONVAL, gros vil. de Fr., dép. de l'Aube (*Champagne*), arr. de *Bar-sur-Aube* ✉, à 1 l. et 1/2 N. O. de cette v.

ARSUF (*Turq. d'Asie*), vil. marit. de la Palestine, à 11 l. N. O. de Jérusalem, et 6 O. de Nabolos ou Naplouse. Long. E. 32° 50′; lat. N. 32° 12′.

ART (*Suisse*), pet. v. du cant. de Schweitz, dans le Waldstetten, sur le bord mér. du lac de Zug, à 4 l. N. O. de Schweitz, et 3 E. de Lucerne.

ARTA (*Grèce*), anc. v. épisc. de la B.-Albanie, sur une riv. du même nom, à 15 l. S. O. de Janina. 8800 hab. Comm. considérable en fourrures, tabacs, poutargues, etc. Long. E. 18° 55′; lat. N. 39° 31′. — (l') (*Grèce*), golfe de l'Albanie, qui tire son nom du terr. d'Arta; c'est l'ancien Sinus d'Ambracie. La ville de Prevesa est sit. à son prom. sept., et les ruines d'Actium à sa pointe mér. Ce golfe a env. 11 l. et 1/2 d'orient en occident, et 4 dans sa largeur. Là fut donnée la célèbre bataille qui assura l'empire du monde à Octave, nommé depuis l'empereur Auguste. — (l') (*Grèce*), riv. de l'Albanie, célèbre dans l'antiquité sous le nom d'Inachus. Elle verse ses eaux dans le golfe d'Ambracie, à 2 l. S. de la ville d'Arta.

ARTAGNAN, vil. de Fr., dép. des H.-Pyrénées (*Gascogne*, *Bigorre*), sit. sur l'Adour, dans le cant. et à 1 l. de *Vic* ✉.

ARTAJONO (*Esp.*), vil. du roy. de Navarre, sur l'Arga, à 4 l. et 1/2 S. O. de Pampelune, et 5 N. E. d'Estella.

ARTAKI (*Turq. d'Asie*), v. marit. de l'Anatolie, côte S. O. de la presqu'île de Cizique, à 5 l. S. S. E. de la ville de Marmara, et 7 N. de Biga. Port commode et sûr. Long. E. 25° 20′; lat. N. 40° 19′.

ARTANNES, vil. de Fr., dép. d'Indre-

et-Loire (*Touraine*), arr. et à 3 l. S. O. de Tours, 2 de *Montbason* ✉.

ARTEL, vil. de Fr., dép. de la Nièvre (*Nivernais*), arr. et à 7 l. N. E. de *Nevers* ✉.

ARTENAC, vil. de Fr., dép. de la Charente-Inf. (*Saintonge*), dans le cant. et à 3 l. de *Pons* ✉, 10 S. E. de Rochefort.

ARTENAY ou ARTHENAY, vil. de Fr., dép. du Loiret (*Orléanais*). ✉; c.-l. de cant., arr. d'Orléans et à 5 l. N. de cette ville. Pop. du cant. 6400 ames.

ARTERN ou ARTRES (*Prusse*), pet. v. de la Saxe prussienne, rég. de Merseburg, sur l'Unstrut, à 11 l. O. de Merseburg, 6 O. S. O. de Querfurt. 2200 hab. Salines considérables.

ARTEZ, vil. de Fr., dép. du Tarn (*Languedoc*), arr. et à 1 l. d'*Alby* ✉.

ARTHEZ, vil. de Fr., dép. des B.-Pyrénées (*Béarn*), c.-l. de cant., arr. d'Orthez, sit. à 3 l. S. E. de cette ville et 6 N. O. de *Pau* ✉. Pop. du cant. 8937 hab.

ARTHIES, vil. de Fr., cant. de *Magny* ✉, dép. de Seine-et-Oise. Fabr. de tulles et bonneterie.

ARTHON, vil. de Fr., dép. de l'Indre (*Berry*), arr. de *Châteauroux* ✉, et à 3 l. et 1/2 S. de cette ville.

ARTHOUX, vil. de Fr., dép. des Landes (*Gascogne*), arr. et à 5 l. S. de *Dax* ✉.

ARTIBONITE (*Antilles*), riv. considérable de l'île d'Haïti ou St.-Domingue, l'une des grandes Antilles.

ARTOIS, anc. prov. de Fr., formant une partie du dép. du Pas-de-Calais, bornée au N. par la Flandre, à l'E. par le Cambrésis et le Hainault, au S. par la Picardie, et à l'O. par le Boulonnais. Elle fut soumise à la France, en 1540, par Louis XIII.

ARTON, vil. de Fr., dép. de la Loire-Inf. (*Bretagne*), sit. à 8 l. S. O. de Nantes, 5 S. de Paimbœuf, 2 de *Bourg-en-Retz* ✉. 900 hab. — autre au dép. de l'Yonne (*Bourgogne*), dans le cant. et à 1 l. et 1/2 N. O. de Noyers, 5 S. E. d'*Auxerre* ✉.

ARTONNE, pet. v. de Fr., dép. du Puy-de-Dôme (*Auvergne*), sur la Morge, arr. et à 3 l. et 1/2 N. de Riom, 1 d'*Aigueperse* ✉.

ARTZ, pet. île des côtes occ. de Fr., dépendant du dép. du Morbihan (*Bretagne*), dans le golfe de ce nom, à 4 l. S. de Vannes. — pet. riv. du même dép., qui se jette dans l'Oust près de Redon.

ARTZBERG (*Bav.*), pet. v. du cercle du Mayn, sur la Rossla, à 10 l. E. N. E. de Baireuth, 3 S. O. d'Egra. Forges.

ARTZENEIM, vil. de Fr., dép. du H.-Rhin (*Alsace*), à 3 l. N. O. de *Colmar* ✉.

ARUBA ou AROUBA (*Indes occ.*), pet. île de l'archipel des Antilles, faisant partie des *îles sous le vent*, entre le cap Coquibacoa et l'île de Curaçao, à 18 l. O. de celle-ci ; elle appartient aux Hollandais. Long. O. 72° 25′; lat. N. 12°.

ARUDY, vil. de Fr., dép. des B.-Pyrénées (*Béarn*), c.-l. de cant., à 5 l. S. de Pau, 4 S. E. d'*Oloron* ✉. Marchés considérables. Pop. du cant. 10,615 hab.

ARUNDEL (*Angl.*), v. à marché, au comté de Sussex, sur l'Arun, riv. qui arrose son terr.; à 3 l. E. de Chichester, 17 S. S. O. de Londres. 2700 hab. 2 députés au parlement. Long. O. 2° 54′; lat. N. 50° 52′. — (*Amér. sept.*), comté de l'Etat du Maryland, aux Et.-Un., au N. du fl. Potowmack, et sur la côte occ. de la baie de Chesapeak ; cap., Annapolis. 22,000 hab.

ARVA ou ARVE (*Et. sardes*), riv. de Savoie, qui prend sa source au Mont-Blanc, arrose la Cluse, Bonneville, Carouge, et se jette dans le Rhône, au-dessous de Genève.

ARVERT ou ARDVERD, vil. de Fr., dép. de la Charente-Inf. (*Saintonge*), arr. de Marennes, dans une presqu'île formée par la Sendre, à 2 l. S. de *Marennes* ✉, et 9 O. de Saintes. — pet. presqu'île du dép. de la Charente-Inf., formée par la Sendre, la Gironde et l'Océan. Sa longueur est d'env. 11 l., et sa largeur de 2 l. On y compte 3 villages, ceux de Royan, de Talmont et d'Ardvert. Ses arbres verts lui ont fait donner le nom qu'elle porte. Comm. de sel, vins et sardines.

ARVIDSJAUR ou ARFVITS-JAUR (*Suède*), pet. v. de la Laponie suédoise, prov. de Pitea-Lappmark, à 25 l. O. de Pitea. Long. E. 16° 40′; lat. N. 65° 28′.

ARWANGEN (*Suisse*), vil. du cant. de Berne sur l'Aar, à 8 l. N. E. de la ville de Berne.

ARZACQ, vil. de Fr., dép. des B.-Pyrénées (*Béarn*), c.-l. de cant., arr. d'Orthez, sit. à 7 l. E. N. E. de cette ville, 6 N. de *Pau* ✉. Pop. du cant. 11,568 hab.

ARZANNO ou ARZANNEAU, pet. v. de Fr., dép. du Finistère (*Bretagne*), c.-l. de cant., arr. de *Quimperlé* ✉, à 2 l. E. N. E. de Quimperlé, 12 E. S. E. de Quimper. Pop. du cant. 3952 hab.

ARZELLIÈRES, vil. de Fr., dép. de la Marne (*Champagne*), à 2 l. S. de *Vitry-le-Français* ✉. — autre au dép. des H.-Alpes (*Dauphiné*), près de Gap.

ARZEN ou ARZEW (*Afr.*), pet. v.

marit. des côtes de la Médit., rég. d'Alger, à 65 l. O. S. O. de cette ville, 8 N. E. d'Oran. Long. O. 2° 15′; lat. N. 36.

ARZILLA (*Afr.*), v. marit. de l'empire de Maroc, roy. de Fez, sur la côte occ., à 10 l. de l'entrée du détroit de Gibraltar, 50 N. N. O. de la ville de Fez. Long. O. 8° 30′; lat. N. 35° 32′.

ARZINGAN ou ARZINJAM (*Turq. d'Asie*), v. de l'Arménie turque, gouv. d'Erzeroum, à 18 l. O. S. O. de la ville de ce nom. Elle est sur un pet. bras du Frat, qui n'est qu'un affluent de l'Euphrate. Long E. 68° 10′; lat. N. 39° 40′.

ASAB (*Afr.*), v. de l'Abyssinie, roy. de Dungala, sur la côte de la mer Rouge, à 10 l. S. E. de Baïlul. Long. E. 35° 50′; lat. N. 13° 5′.

ASAD-ABAD (*Asie*), v. de la Perse dans l'Jrak-Adjémi, à 10 l. S. O. de Hamadan. Long. E. 46°, lat. N. 35° 5′.

ASAPH (St.-) (*Angl.*), pet. v. épisc. du pays de Galles, comté de Flint, à 8 l. O. N. O. de Chester, 2 N. de Dembigh. 1500 hab., marché. Long. O. 5° 55′; lat. N. 53° 15′.

ASAPS, vil. de Fr., dép. des B.-Pyrénées (*Béarn*), à 2 l. S. d'*Oloron* ✉, 7 S. O. de Pau.

ASARALIK (*Asie*), v. de la Tatarie chinoise, prov. de Hami, au N. du désert de Cobi; à 20 l. N. O. de la ville de Hami, 17 S. O. d'Orto. Long. E. 89° 50′; lat. N. 43° 10′.

ASAWULLY (*Indes or.*), v. de la prov. d'Adjémir, distr. d'Odeypour, à 8 l. S. O. de la ville de ce nom, 90 N. E. de Cambaye.

ASBACH (*Wurtemberg*), pet. v. du du cercle de Iaxt, sur les rives du Kocher, à 3 l. N. de Hall.

ASCAIN, vil. de Fr., dép. des B.-Pyrénées (*Béarn, Labour*), cant. à 1 l. de *St.-Jean-de-Luz* ✉, 6 S. O. de Bayonne.

ASCALON (*Turq. d'Asie*), pet. v. marit. de la Palestine, à 5 l. N. de Gaza, 13 S. O. de Jérusalem.

ASCENÇAON. *V.* ASCENSION.

ASCENSION (*Océan Atlantique équinoxial*), pet. île à 250 l. N. O. de l'île de Ste.-Hélène, vers le 16° 19′ de long., et le 8° de lat. S.; elle est volcanique, stérile et inhabitée. La plupart des navires qui vont aux Indes or., y relâchent dans un havre assez bien abrité. Cette île a été découverte par Tristan d'Acuña, en 1508, le jour de l'Ascension; elle a 4 l. de longueur sur 1 ou 2 de largeur.

ASCH ou ASCHA (*Pays-Bas*), pet. v. sit. au N. O. de Bruxelles, entre cette ville et Alost, à 3 l. de l'une et de l'autre. 3800 hab. — ou ASCHE (*Autr.*), vil. de la Bohème, cercle d'Éger, à 3 l. N. O. de la ville de ce nom. — autre en Bav. sur le Lech. Popul. 800 hab.

ASCHAFFENBOURG (*Bav.*), v. du cercle du B.-Mayn, à 9 l. S. E. de Francfort, et autant N. O. de Wertheim. Fabr. de cordes à violon, tanneries. Comm. de bois. 7000 hab. Long. E. 6° 45′; lat. N. 50°.

ASCHERSLEBEN (*Prusse*), v. de la rég. de Magdebourg, à 10 l. S. S. O. de la ville de ce nom, 6 S. O. de Halberstadt; 8000 hab. Manuf. de flanelle, ratine; brasseries. Long. E. 9° 18′; lat. N. 51° 47′.

ASCOLI (*Italie*), v. fortifiée des Etats de l'Eglise, Marche d'Ancône, à 8 l. S. O. de Fermo, 14 S. de Loreto. Patrie du pape Nicolas IV, siége d'un év. Long. E. 11° 14′; lat. N. 42° 31′. — DE SATRIANO (*Naples*), v. épisc. de la Capitanate, sur une colline, à 7 l. S. E. de Troja, 12 S. S. O. de Manfredonia.

ASCONA (*Suisse*), gros vil. du cant. du Tesin, sur le bord sept. du lac Majeur, à 1 l. de Locarno.

ASELE (*Suède*), pet. v. de la Laponie, c.-l. de la prov. d'Asele Lappmarck, à 50 l. N. N. O. de Hernosand. Cour de justice. Long. E. 13° 45′; lat. N. 64° 37′. — LAPPMARCK (*Suède*), prov. de la Laponie, bornée au N. par celle d'Umea, au S. par le Jemteland, à l'E. par l'Angermanie, à l'O. par la Norwège.

ASFELD-LA-VILLE, vil. de Fr., dép. des Ardennes (*Champagne*), arr. de *Rethel* ✉, à 4 l. O. S. O. de cette ville, et 13 S. O. de Mézières.

ASFUN (*Afr.*), v. de la H.-Égypte ou Saïd, dans la vallée de Mettani, sur la rive gauche du Nil, à 2 l. N. d'Asna ou Esnel, 10 S. S. O. des ruines de Thèbes. Long. E. 26° 18′; lat. N. 25° 5′.

ASHAM ou ASSAM (*Asie*), prov. de la presqu'île au-delà du Gange, cap. Gergong; borné au N. par le Tibet et le Boutan, au S. par l'Arakan, à l'O. par le Bengale. Cette contrée, l'une des plus fertiles de l'Asie, est aussi très riche en productions minérales, fer, plomb, argent et or. Le Bourampouter traverse le roy. d'Assam dans toute sa longueur. Cet État est sit. entre le 91° et le 96° de long. E., et entre le 25° et le 28° de lat. N.

ASHANTIS ou ASHANTEES (les), ou ASCHANTIS (*Afr. occ.*), l'un des peuples de la Côte-d'Or de Guinée. Le roy. des Ashantis paraît se rendre au N. jusqu'aux mont. de Kong, vers l'O. à la côte dite des Esclaves et à la riv. de Laka, à l'E. jusqu'à la riv. de Cobra ou d'Assini, et au S. aux possessions anglaises; leur terr. s'é-

tend du 5° 50′ de lat. N. au 8°, et du 3° de long. O. au 5° 40′. Ces peuples sont très féroces ; la ville de Coumassie est leur capitale.

ASHBORN (*Angl.*), pet. v., comté de Derby, à 6 l. N. O. de la ville de ce nom, 45 N. O. de Londres. Marché.

ASHBURNAM (*Amér. sept.*, *Et.-Un.*), v. de l'État de Massachussets, à 18 l. N. O. de Boston.

ASHBURTON (*Angl.*), pet. v. du comté de Devon, à 7 l. S. O. d'Exeter, et autant E. de Plymouth sur le Dart. Mines d'étain; 6000 hab. ; marché, et 2 députés au parlement. Patrie du général duc de Marlborough. Long. O. 6° 18′ ; lat. N. 50e 28′.

ASHBY-DE-LA-ZOUCHE (*Angl.*), pet. v. du comté de Leicester, à 5 l. de cette ville, 30 N. O. de Londres. Manuf. de toiles de coton, de chapeaux, eaux minérales dites de Griffidam. 3200 hab. Marché.

ASHFIELD (*Amér. sept.*, *Ét.-Un.*), v. de l'État de Massachussets, à 7 l. N. O. de Northampton.

ASHFORD (*Angl.*), pet. v. du comté de Kent, sur la Stour, à 12 l. O. de Douvres, 16 S. E. de Londres. 1600 hab. Marché. Long. O. 1° 27′ ; lat. N. 51° 9′.— (*Amér. sept.*, *Ét.-Un.*), v. de l'Etat de Connecticut, à 24 l. S. O. de Boston, 9 N. E. d'Hartfort. Long. O. 74° 10′ ; lat. N. 41° 55′. — NEW-ASHFORD, pet. v. de l'Etat du Massachussets, à 70 l. O. de Boston.

ASHIPOO ou ASHIPOU (*Amér. sept.*, *Ét.-Un.*), pet. v. de l'Etat de la Caroline mér., sur la riv. d'Ashipoo, à 12 l. O. de Charlestown. Long. O. 82° 55′ ; lat. N. 32° 25′. — riv. dans la Caroline du Sud. Elle se jette dans l'océan Atlantique, à 11 l. S. O. de Charlestown.

ASHNAGAR (*Indes or.*), v. de la prov. de Cachemire, dans la patrie sept. des Indes, au confluent de l'Indus ou Sind, et du Béhat ou Hézaré, à 22 l. N. d'Attok, 45 O. N. O. de Serinagar. Long. E. 68° 38′; lat. N. 33° 30′.

ASHOVER (*Gr.-Bret.*), gros vil. d'Angleterre, au comté de Derby, à 2 l. de Chesterfield.

ASHTOLA (*Perse*), pet. île sit. près de la côte du Mekran, à l'O. du cap Arraba. Long. E. 61° 12′; lat. N. 25° 8′.

ASIAGO (*Emp. d'Autr.*), v. de la prov. de Vicence, à 7 l. N. de la ville de ce nom, et 4 N. O. de Bassano. 11,000 hab. Comm. considérable en chapeaux de paille. Long. E. 9° 5′ ; la.. N. 45° 52′.

ASIE, l'une des 5 parties du monde, la plus grande des 3 qui composaient l'anc. Continent. Elle comprend toute la portion du globe sit. à l'E. de l'Europe, au N. E. de l'Afr., et à l'O. de l'Amér. ; elle s'étend du 23e deg. de long. or. au 190e, et de l'équateur au-delà de 80° de lat. N. Les principales îles qui dépendent de l'Asie sont : la Nouv. Zemble, les îles Liaïkhof, les Kouriles, les îles de Niphon ou le Japon, les Maldives, les Lakedives, et Ceylan. L'Asie est traversée par d'immenses chaînes de mont., les monts Ourals, les monts Altaï, Sayaniens, Nertschinks, les monts Ochotsk et Stanovoy, les monts Belour, les monts Himalaya, les monts Sipangs et Siolkis, les Gates or. et occ., les monts Garrows, les monts Ké-moys, les monts Caucases, le Taurus, les monts Parapamisiens, et les monts Elwend et Backtiri. Les fl. principaux sont : l'Obi, le Jenissei ou Angara, la Lena, la Sirr-Daria, le Gihoun, le Sind ou l'Indus, le Gange et le Bourampouter, l'Iraouady, le Mei-Nam, le Mei-Kong, l'Amur ou Seghalien, la Selinga, le Tigre, l'Euphrate, et le Kour ou Cyrus. Les lacs sont nombreux en Asie. Sans parler de celui qui, par son étendue a mérité le nom de mer Caspienne, on compte ceux d'Isnik ou Nicée, de Tazla et de Konieh, le lac salé d'Aclo et celui d'Alep, le lac Asphaltite, ceux de Zéré et de Bakteghian, le lac de Van, le lac d'Aral, les lacs de Palkati, d'Alaktugul, de Saisan, de Tschany et Baïkal, le Kirker, le Terkiri, le Koko, le Poyan, le Tong-Ting, le Tay et le Tsiao. L'Asie continentale s'étend. sur une largeur d'env. 2800 l., depuis le mont Sinaï, à l'extrémité N. de la mer Rouge, jusqu'au cap or. du Kamtschatka, et, sur une longueur de près de 2000 l., depuis la pointe de Malacca jusqu'au cap Severo Vostochnoi dans la mer Glaciale. Les évaluations communes portent la popul. de 550 à 600 millions ; d'autres ne lui donnent qu'env. 350 millions d'hab.

ASIE MINEURE (*Turq. asiat.*). *V.* ANATOLIE.

ASINALONGA (*Italie*), vil. des États de l'Eglise, à 4 l. N. O. de Montepulciano, et 6 S. de Sienne.

ASINARA, *Herculis Insula* (*Médit.*), pet. île d'Italie, près les côtes occ. de l'île de Sardaigne, à 7 l. N. de Sassari. Long. E. 5° 57′ ; lat N. 41° 5′. — cap de l'île de de Sardaigne, au N. q. O. de Sassari, à 6 l. de cette ville.

ASION-GABER, *le grand Port-Or.*, (*Asie*), anc. p. de l'Arabie pétrée, sur une branche du Sinus élanitique, bras or. de la mer Rouge, à l'E. d'Ailah.

ASKEATON (*Gr.-Bret.*), pet. v. d'Ir-

lande, prov. de Munster, à 5 l. S. O. de Limmerick. Long. occ. 11° 35′; lat. 52° 27′. 2 députés au parlement.

ASKER-MO-KREM, ASKIER-MUSKIERRUM (*Asie*), v. du roy. de Perse, dans le Khousistan, à 8 l. S. de Tostar ou Suse, et 12 E. q. N. d'Ahwaz. Long. E. 46° 8′; lat. N. 31° 21′.

ASKERSUND (*Suède*), pet. v. de la Néricie, à l'extrémité sept. du lac Wetter; à 9 l. S. O. d'Orebro. Comm. de grains, clous et tabac. Long. E. 12° 11′; lat. N. 58° 55′.

ASKRIG (*Angl.*), pet. v. à marché, dans le comté d'York, à 16 l. N. O. d'York. Long. occ. 4° 27′; lat 54° 17′.

ASNA ou ESNEH (*Afr.*), v. d'Egypte, prov. de Saïd, sur la rive gauche du Nil, à 11 l. S. S. O. des ruines de Thèbes. C'est l'anc. Latopolis. Long. E. 29° 20′, lat. N. 25° 0′.

ASNIERES, vil. de Fr., dép. de Seine-et-Oise (*Isle de Fr.*), sit. près d'Argenteuil. — autre, dans le même dép., sit. sur l'Oise, à 1 l. de *Beaumont* ✉. — autre au dép. du Calvados (*Normandie*), à 3 l. de *Bayeux* ✉. Papeterie, et fabr. d'huile de lin. — autre au dép. de l'Yonne (*Bourgogne*), à 1 l. et 1/2 de *Vezelay* ✉. — autre, même dép., à 2 l. S. E. d'*Ancy-le-Franc* ✉. — autre au dép. de la Charente-Inf. (*Saintonge*), près de *St.-Jean-d'Angely* ✉. — autre au dép. du Cher (*Berry*), près de *Bourges* ✉. — autre au dép. de la Côte-d'Or (*Bourgogne*), à 1 l. et 1/2 de *Dijon* ✉. — autre au dép. de l'Ain (*Bourgogne, Bresse*), près de *Pont-de-Vaux* ✉. — autre au dép. de la Sarthe (*Maine*), à 4 l. de la *Flèche* ✉. — autre au dép. des Deux-Sèvres (*Poitou*), à 5 l. N. de *Niort* ✉. — autre au dép. de la Vienne (*Poitou*), à 2 l. et 1/2 de *Châtellerault* ✉. — autre au dép. de la H.-Vienne (*Marche*), à 3 l. et 1/2 de *Bellac* ✉. — autre au dép. de la Charente (*Angoumois*), à 2 l. d'Angoulême ✉.

ASNOIS, vil. de Fr., dép. de la Nièvre (*Nivernais*), à 2 l. S. E. de *Clamecy* ✉.

ASOLA (*Emp. d'Autr.*), pet. v. du roy. Lombard-Vénitien, dans le Brescian, sur la Chiese, à 7 l. S. S. E. de Brescia, 3 et 1/2 S. O. de Castiglione. 4000 hab. Long. E. 7° 57′; lat. N. 45° 15′.

ASOLETTE, vil. de Fr., dép. du Rhône (*Beaujolais*), arr. de Villefranche, à 18 l. N. O. de cette ville, 3 S. O. de *Monsol* ✉.

ASPALACA (*Amér. sept.*), vil. des Et.-Un. dans la Floride or., à 15 l. N. de St.-Marc.

ASPAS (*Suède*), v. du Jemteland sur l'Indals, au N. du lac de Stor-Sion, à 5 l. O. de Haggenas. Long. E. 12° 25′; lat. N. 63° 43′.

ASPE (*Esp.*), pet. v. du roy. de Valence, à 4 l. O. d'Alicante, 7 N. E. de Murcie, sur la riv. d'Elda. — vil. de Fr., dép. des B.-Pyrénées (*Béarn*), sur le Gave d'Aspe, à 5 l. S. d'*Oloron* ✉. — vallée du dép. des B.-Pyrénées, qui s'étend du S. au N., sur une longueur de 9 l. Le Gave d'Aspe arrose cette vallée.

ASPECT ou ASQUET, pet. v. de Fr., dép. de la H.-Garonne (*Gascogne, Comminges*), c.-l. de cant., arr. de *St.-Gaudens* ✉, à 3 l. S. E. de cette ville. Fabr. d'objets en buis, peignes, etc. 4200 hab. Pop. du cant. 13,862.

ASPERA (*Grèce*), vil. de la Morée, à 8 l. N. N. O. d'Argos.

ASPEREN (*Pays-Bas*), pet. v. de la Holl., prov. d'Utrecht, à 3 l. S. de la ville de ce nom, 2 N. E. de Gorcum.

ASPERES, vil. de Fr., dép. du Gard (*Languedoc*), à 6 l. O. de *Nîmes* ✉.

ASPERN (*Autr.*), gros vil. sit. à 7 l. N. de Vienne, 4 S. E. de Laab. — autre vil. sit. sur la rive gauche du Danube, au-dessous de Vienne. En 1819, les Français et les Autrichiens s'y livrèrent un combat sanglant.

ASPIRAN, vil. de Fr., dép. de l'Hérault (*Languedoc*), arr. de *Lodève* ✉, à 5 l. S. E. de cette ville, 8 O. de Montpellier.

ASPIS, vil. de Fr., dép. des B.-Pyrénées (*Béarn*), arr. de *Pau* ✉.

ASPRES LES VEYNES, vil. de Fr., dép. des H.-Alpes (*Dauphiné*), c.-l. de cant., arr. de *Gap* ✉, à 4 l. O. de cette v. 700 hab. Pop. du cant. 4799. — (les), vil. de Fr., dép. de l'Eure (*Normandie*), dans le cant. et à 3 l. de *Verneuil* ✉.

ASPRIÈRES, vil. de Fr., dép. de l'Aveyron (*Guyenne, Rouergue*), c.-l. de cant., arr. de Villefranche, à 4 l. N. E. de cette ville, 4 de *Rignac* ✉. Pop. du c. 9645.

ASPRONISI (*Archipel Grec*), pet. île à l'O. de Santorin.

ASPROPITIA ou ASPRA-SPITIA (*Grèce*), vil. et pet. p. de la Livadie, sur le golfe de Lépante, à 3 l. S. S. O. de la Livadie, 6 E. S. E. de Salone. Long. E. 20° 27′; Lat. N. 38° 20′.

ASPRO-POTAMO ou FLEUVE-BLANC (*Grèce*). Ce fl. prend sa source aux monts du Pinde, à 6 l. E. S. E. de Janina, se jette dans la mer Ionienne, près du golfe de Patras, en face de Céphalonie. C'est l'antique fl. Achéloüs.

ASSANCALÉ (*Turq. d'Asie*), v. de l'Arménie, sur la route d'Erzeroum à Eri-

vau, à 9 l. E. de la première. Long. E. 39° 30′; lat. N. 39° 50′.

ASSÉ-LE-BERENGER, vil. de Fr., dép. de la Mayenne, arr. de Laval, à 8 l. N. E. de cette ville, et 1 d'*Evron* ✉. — LE-BOINE (*Maine*), vil. de Fr., dép. de la Sarthe, arr. et à 6 l. O. de Mamers, 3 S. O. d'*Alençon* ✉. — LE-REBOUL, autre vil. de Fr., du même dép. et du même arr., à 8 l. de Mamers.

ASSEMKALASI (*Turq. d'Asie*), v. marit. de l'Anatolie, sur la côte occ., au fond du golfe du même nom, à 32 l. O. N. O. de Macry, 7 S. E. de Boudroun. Long. E. 25° 13′; lat. N. 37° 12′.

ASSEN (*Pays-Bas*), pet. v. de la prov. de l'Over-Yssel en Holl., à 14 l. S. E. de Leuwarden, 5 S. de Groningue. Long. E. 4° 15′; lat. N. 53°.

ASSENCHIF ou HESN-KEÏFA (*Turq. d'Asie*), pet. v. du Diarbékir, à 12 l. S. E. de la ville de ce nom, sur le Tigre. Long. E. 37° 45′; lat. N. 37° 38′.

ASSENÈDE (*Pays-Bas*), vil. de la prov. de Flandre, à 3 l. N. E. d'Eccloo, 7 S. E. de l'Ecluse.

ASSENHEIM (*Allemagne*), vil. de la Vétéravie, dans le duché de Hesse-Darmstadt, à 4 l. de Francfort, au confluent de la Nidda et de l'Usbach. Popul. 4000 h.

ASSENS (*Danemark*), v. marit. de l'île de Funen, sur la côte occ., à 8 l. S. O. d'Odensee. Long. E. 7° 35′; lat. N. 55° 15′.

ASSISE (*Italie*), v. des Etats de l'Eglise, à 7 l. N. N. O. de Spolette. Patrie de saint François et de Métastase. Long. E. 10° 15′ 13″; lat. N. 43° 4′ 22″.

ASSOMPTION (l') (*Amér. mér.*), v. cap. du Paraguay, sur le Paraguay. Long. O. 62°; lat. S. 24° 47′. — autre au Mexique (*Amér. sept.*), à 12 l. N. E. de Zamora. — autre, Bas-Canada, à 7 l. N. de Mont-Réal. — (*Océanie*), pet. île du groupe des Mariannes, entre Mang et Agrigan. Lat. N. 19° 45′; long. E. 136° 30′. — (*Afr.*), pet. île au N. de Madagascar, à 85 l. N. E. du cap d'Ambre.

ASSON, v. de Fr., dép. des B.-Pyrénées (*Béarn*), à 4 l. S. E. de *Pau* ✉. 2500 hab.

ASSONNE, vil. de Fr., dép. de la Vienne (*Poitou*), à 3 l. S. de *Poitiers* ✉. 2000 hab.

ASSOUAN ou SYÈNE (*Afr.*), vil. de la H.-Egypte. Lat. N. 24° 45′; long. E. 30° 34′ 49″.

ASSY ou ACY EN MULTIEN, vil. de Fr., dép. de l'Oise, à 4 l. de Crepy, 3 de *Nanteuil-le-Haudouin* ✉.

ASTABAT (*Asie*), v. de l'Arménie persane, à 7 l. S. E. de Nakschivan.

ASTAFORT, pet. v. de Fr., dép. de Lot-et-Garonne. 2474 hab. ✉ 🚂; c.-l. de cant. et à 3 l. S. d'Agen. Pop. du c. 8500.

ASTARA (*Asie*), v. de Perse dans l'Aderbaïdjan, à 38 l. E. de Tauris. Lat. N. 38° 40′; long. E. 46° 40′. — riv. qui se jette dans la mer Caspienne, par une lat. N. de 38° 35′.

ASTIN (*Pays-Bas*), vil. du Brabant. Pop. 2300 hab.

ASTERABAD (*Asie*), prov. de Perse dans le Mazanderan, à l'E. de la mer Caspienne. — cap. de cette prov., sur la rive S. E. de la mer Caspienne, à 125 l. N. d'Ispahan. Lat. N. 36° 44′; long. E. 51° 35′.

ASTI (*Et. sardes*), v. épisc. du Piémont, à 9 l. E. de Turin. 22,000 hab. Patrie d'Alfieri. Lat. N. 44° 50′; long. E. 5° 50′.

ASTIER (St.-), vil. de Fr., dép. de la Dordogne (*Périgord*), à 4 l. O. de *Périgueux* ✉.

ASTILLÉ, vil. de Fr., dép. de la Mayenne (*Maine*), à 3 l. S. O. de *Laval* ✉.

ASTORGA (*Esp.*), v. forte, prov. de Léon, siége d'un évêché. 4000 hab. à 7 l. S. de Léon. Lat. N. 42° 33′; long. O. 8° 50′.

ASTRAKAN (*Russie asiat.*), gouv. borné au S. par la mer Caspienne, au N. par le gouv. de Saratov, à l'E. par celui d'Orenbourg et la Steppe des Kirghiz, à l'O. par les cosaques du Don. Pop. 1,017,000 hab. — v. archiépisc. sit. dans l'île Zaietchy-Bougor, formée par l'emb. du Volga dans la mer Caspienne. Port excellent, amirauté, chantiers de construction. 20,000 hab. Russes, Arméniens, Persans, Grecs, Tartares, Indiens, Anglais, Français, etc. Comm. de soie, coton, mousselines, cachemires, etc. Lat. N. 46° 21′; long. E. 45° 22′.

ASTURIES (les) (*Esp.*), anc. roy. d'env. 40 l. de long sur 15 de large, borné au N. par l'Océan, à l'E. par la Biscaye, au S. par la Vieille-Castille, à l'O. par la Galice. Contrée montagneuse, plaines fertiles, excellens chevaux, mines d'or et de houille. 365,000 hab.; c.-l. Oviédo.

ATACANNA (*Amér. mér.*), v. du Pérou, à 36 l. de l'Océan pacifique. Lat. S. 23° 30′; long. O. 7° 55′. — prov. bornée au N. par celle d'Arica, au N. E. par celle de Lipes, au S. E. par le Salta et le Tucuman, à l'O. par la mer Pacifique.

ATALAYA (*Port.*), pet. v. de l'Estramadoure, à 6 l. N. de Lisbonne. — autre dans le Beïra, à 5 l. N. E. de Castel-Bran-

co. — (*Amér. mér.*), cap. du distr. de S.-Juan de los Llanos dans la Colombie.

ATH (*Pays-Bas*), v. du Hainault, à 5 l. N. O. de Mons. Arsenal et magasins à poudre. Fab. de toiles, forges, papeteries. 8000 hab.

ATHBOY (*Gr.-Bret.*), vil. d'Irlande, comté d'East-Meath. 1 député au parlement. A 10 l. N. O. de Dublin.

ATHÉE, vil. de Fr., dép. d'Indre-et-Loire (*Touraine*), à 3 l. S. O. d'*Amboise* ✉. — autre, dép. de la Côte-d'Or, à 1 l. d'*Auxonne* ✉. — autre, dép. d'Ille-et-Vilaine, à 1 l. N. de *Craon* ✉.

ATHÈNES ou SÉTINE (*Grèce*), v. de la Morée, anc. cap. de l'Attique sur l'Ilissus et le Céphyse; la ville la plus célèbre de l'antiquité pour ses arts, ses mœurs, ses monumens, les génies qui l'illustrèrent, etc. Pop. 15,000 ames. Comm. de soie, cire, laine, huile. Un consul français y réside. Long. E. 21° 28′; lat. N. 38° 2′.

ATHENREY (*Gr.-Bret.*), v. d'Irlande dans le Connaught, à 34 l. O. de Dublin. Un député au parlement.

ATHERSTON (*Angl.*), b. du comté de Warwick, à 37 l. N. O. de Londres. Pop. 3000 hab. Fabr. de chapeaux et rubans. — autre, à 1 l. de Stratford.

ATHIE, vil. de Fr., dép. de la Somme (*Picardie*), à 2 l. S. de *Péronne* ✉.

ATHIS, vil. de Fr., dép. de l'Orne (*Normandie*), c.-l. de cant. 3800 hab. Fabr. de casimirs, reps, futaine, etc., à 1 l. de *Condé-Noireau* ✉. Pop. du c. 17291.

ATHOL (*Gr.-Bret.*), comté de l'Écosse, borné à l'E. et au N. par les comtés de Marr, d'Angus et de Badenoch, à l'O. par le Loch-Aber, au S. par ceux de Strathern et de Bread-Albane. Blair, cap.

ATHOS, HAGION-OROS ou MONTE-SANTO (*Grèce*), mont. et cap de la Romélie, sit. dans une presqu'île, ayant au N. le golfe d'Orfano ou de Contessa, et au S. O. celui de Monte-Santo. On y remarque plusieurs monastères sous une règle très austère. Les moines travaillent pour exister, et se livrent à la culture des oliviers. Long. E. 22° 15′; lat. N. 4° 8′.

ATHY (*Gr.-Bret.*), pet. v, d'Irlande, prov. de Leinster, comté de Kildare, à 4 l. S. de la ville de ce nom, 12 S. O. de Dublin. Ville à marché. Deux députés au parlement. Long. O. 9° 18′; lat. N. 52° 58′.

ATIENZA ou ATIANCA (*Esp.*), pet. v. de la Vieille-Castille, à 5 l. O. q. N. de Siguenza, et à 10 l. N. E. de Madrid. Long. O. 5° 20′; lat. N. 41° 12′.

ATINO (*Naples*), vil. de la terre de Labour, entre Sora et Venafro.

ATITLAN (*Amér. sept.*), lac dans le Guatemala, à 12 l. de la ville de ce nom. Il a 10 l. de circonférence.

ATLANTIQUE (mer). On donne ce nom à la portion de l'Océan qui est située entre l'Europe, l'Afrique et l'Amérique.

ATLAS (*Afr.*), vaste chaîne de montagnes de l'Afrique sept. Ses premières ramifications paraissent prendre naissance vers le cap Noun de l'océan Atlantique. Elles remontent du S. au N. à partir de ce point, sit. dans le désert de Sahhara, en traversant le roy. de Maroc jusqu'au détroit de Gibraltar. De là elles courent vers l'E. jusqu'au roy. de Tunis, puis du N. au S. E. sous d'autres noms, et elles vont enfin rejoindre l'Egypte le long des déserts de Barqâ, du Fezzan, de Tripoli, etc. Le grand Atlas s'étend à peu près du 14e deg. de long. O. au 9e de long. E., et du 28e deg. de lat. N. au 37e.

ATOLLON (*Asie*), nom que l'on donne à chacune des divisions ou arrondissemens des îles Maldives.

ATOOI, ATOWI ou ATTOUUAY (*Océanie*), l'une des îles Sandwich, dans la partie N. O. de cet archipel, vers le 162e deg. de long. O. et le 22e de lat. N. Pop. 50,000 hab.

ATRI (*Naples*), pet. v. épisc. de l'Abruzze ultér., près de la riv. de Piomba, à 4 l. E. S. E. de Teramo, év. suffragant de Chieti. Patrie de l'empereur Adrien. Long. E. 11° 42′; lat. N. 42° 33′.

ATRIB (*Afr.*), vil. de la B.-Egypte, prov. de Sharkièh, sur la rive droite du Nil, à 11 l. N. N. E. du Caire. Long. E. 29° 15′; lat. N. 30° 27′.

ATTAINVILLE, vil. de Fr., dép de Seine-et-Oise (*Isle-de-Fr.*), à 1 l. et 1/2 d'*Ecouen* ✉.

ATTALENS (*Suisse*), vil. du cant. de Fribourg, à 2 l. de cette ville.

ATTANCOURT, vil. de Fr., dép. de la H.-Marne (*Champagne*), arr. de *Vassy* ✉, à 3 l. N. E. de cette ville. Eaux minérales.

ATTAS, vil. de Fr., dép. du Gers (*Gascogne*), arr. d'*Auch* ✉.

ATTENDORN (*Prusse*), vil. de Westphalie, rég. d'Arensberg, à 7 l. S. de cette ville, et 10 E. N. E. de Cologne. 1200 hab. Long. E. 5° 12′; lat. N. 51° 4′.

ATTERCLIFFE (*Angl.*), pet. v. du comté d'York, près de Sheffield. 2600 hab. Long. O. 4° 5′; lat. N. 53° 25′.

ATTICHY, vil. de Fr., dép. de l'Oise (*Isle-de-Fr.*), c.-l. de cant. arr. et à 4 l.

E. de Compiègne, 1 de *Vic-sur-Aisne* ✉. Grains, fruits, légumes. Fabr. de fils et cordes. Pop. du c. 11,248.

ATTIGNAT, vil. de Fr., dép. de l'Ain (*Bresse*), à 2 l. N. de *Bourg* ✉.

ATTIGNY, pet. v. de Fr., dép. des Ardennes (*Champagne*) ✉, c.-l. de cant., sur l'Aisne, arr. et à 3 l. N. O. de Vouziers. Pop. 1000 hab. et du cant. 6296. Long. E. 2° 20′; lat. N. 49° 30′. — autre au dép. des Vosges (*Lorraine*), près de *Mirecourt* ✉.

ATTILLY, vil. de Fr., dép. de Seine-et-Marne (*Isle-de-Fr.*), arr. et à 3 l. et 1/2 N. de *Melun* ✉.

ATTISHOLTZ ou ATTISWALD (*Suisse*), forêt du cant. de Soleure, près de la riv. d'Aar. Sources d'eaux minérales.

ATTLEBOROUGH (*Angl.*), vil. du comté de Norfolk, à 34 l. N. E. de Londres. 1500 hab. Il jouit d'un droit de marché.

ATTLEBOROUGH (*Amér. sept., Et.-Un.*), v. de l'état de Massachusetts, à 13 l. S. O. de Boston, et à 6 N. O. de Taunton. — vil. de l'état de Pensylvanie, entre Trenton et Philadelphie, à 3 l. de la première, et à 8 de la seconde.

ATTOCK ou ATTEK (*Indes or.*), v. forte de l'empire des Afghans, cap. d'un distr. du même nom, au confl. de l'Attock ou riv. de Kaboul, et du Sind ou Indus, à 50 l. N. O. de Lahore, et 200 O. de Dehly. Long. E. 68° 25′; lat. N. 32° 20′. — (*Indes or.*), riv. d'Asie dans l'empire des Afghans. Elle se jette dans l'Indus, près la ville d'Attock.

AUATH (*Afr.*), vil. de la B.-Égypte, dans le Delta, à 11 l. S. E. de Rosette.

AUB (*Bav.*), pet. v. du duché de Wurtzbourg, c.-l. de baill., à 6 l. S. S. E. de Wurtzbourg.

AUBAGNE, pet. v. de Fr., dép. des Bouches-du-Rhône (*Provence*), c.-l. de cant., arr. de Marseille, à 3 l. E. de cette ville, sur l'Huveaune ✉. Trib. de p. Comm. de vins estimés, poterie et tannerie. Foire de trois jours, le 2 février, et de deux jours, les 21 septembre et 8 décembre. 6000 hab. Pop. du cant. 9974. Patrie de l'abbé Barthélemy, auteur d'Anacharsis, et du grammairien Urbain Domergue. Long. E. 3° 20′; lat. N. 43° 15′.

AUBAIS, v. de Fr., dép. du Gard (*Languedoc*), à 4 l. et 1/2 S. O. de *Nîmes* ✉.

AUBAN, b. de Fr., dép. du Var (*Provence*), c.-l. de cant., arr. et à 6 l. N. O. de Grasse, 1 et 1/2 de *Frejus* ✉. Pop. du cant. 4179 hab.

AUBANCHEUIL, vil. de Fr., dép. du Nord (*Flandre*), à 3 l. S. de *Douai* ✉.

AUBARÈDE, vil. de Fr., dép. des H.-Pyrénées (*Bigorre*), arr. et à 3 l. E. q. N. de *Tarbes* ✉

AUBE, *Alba*, riv. de Fr. qui prend sa source dans une mont. à l'extrémité mér. du bois d'Auberive, dép. de la H.-Marne (*Champagne*). Elle coule de l'E. à l'O., et se jette dans la Seine au-dessus de Pont-sur-Seine. Elle cesse d'être navigable à Arcis. — dép. de la Fr. occupant une portion de la Champagne, borné N. par le dép. de la Marne, E. par celui de la H.-Marne, O. et S. par ceux de Seine-et-Marne, de l'Yonne et de la Côte-d'Or. Long. E. de 1° à 2° 30′; lat. N. de 47° 55′ à 49° 40′. La Seine le partage en deux parties, et arrose Troyes, c.-l. de la préf. Il a env. 30 l. de l'E. à l'O., sur 25 du N. au S. E. Deux régions divisent son territoire : la 1re, au N. et à l'O. de Troyes, est un fonds de craie, et n'offre que de vastes plaines dépouillées d'arbres; l'autre présente des terrains fertiles, des vignobles, et des forêts étendues. Productions générales, froment, seigle, orge, avoine, sarrasin, navette, chanvre, foin, etc. Comm. de toileries, bonneterie, draperie, toiles peintes, lacets et rubans de fil, papet., tanneries. 26 cant. ou just. de p., et 453 communes. 238,819 hab. Surface 305 l. carrées ou 610,608 hectares. 5 arr. ou s.-préf., savoir : 1° Arcis, 2° Nogent, 3° Troyes, 4° Bar-sur-Aube, 5° Bar-sur-Seine. Revenu territorial 12,500,000 fr. Cour royale de Paris, 18e div. milit. — vil. de Fr., dép. de l'Orne (*Normandie*), à demi-l. de *l'Aigle* ✉. Forges.

AUBENAS, v. de Fr., dép. de l'Ardèche (*Vivarais*) ✉, sur l'Ardèche, c.-l. de cant., arr. et à 5 l. S. O. de Privas, 158 S. E. de Paris. Long. E. 2° 3′ 28″; lat. N. 44° 37′ 22″. 3315 hab. Fabr. de draps et mouchoirs de coton. Comm. de vins, truffes, olives, marrons, et soie. Pop. du cant. 15,565 hab. — autre au dép. des B.-Alpes (*Provence*), à 2 l. et 1/2 de *Forcalquier* ✉.

AUBENTON, b. de Fr., dép. de l'Aisne (*Picardie*). ✉, c.-l. de cant., arr. et à 5 l. E. de Vervins, 12 N. E. de Laon. Long. N. 1° 51′; lat. E. 49° 52′. Pop. du b. 1349 hab., et du cant. 9380.

AUBEPIERRE, vil. de Fr., dép de la Creuse (*Marche*), à 4 l. N. de *Guerel* ✉. — autre au dép. de la H.-Marne (*Bassigny*), à 3 l. de Château-Vilain. Forges. — autre au dép. de Seine-et-Marne (*Brie*), à demi-l. de *Mormans* ✉.

AUBERCOURT, vil. de Fr., dép. du Pas-de-Calais (*Artois*), à 3 l. de *St.-Pol* ✉. — autre au dép. de la Somme (*Picardie*), près de *Mont-Didier* ✉.

AUBERIVE, vil. de Fr., dép. de l'Isère (*Dauphiné*), arr. et à 2 l. et 1/2 S. S. O. de *Vienne* ✉, sur la Varaize. — Autre au dép. de la H.-Marne (*Champagne*), sur la riv. d'Aube, c.-l. de cant., arr. et à 5 l. O. q. S. de Langres, 6 N. de *Châlons* ✉. Forges. Pop. du cant. 7085 hab. — SUR SUIPPE, b. de Fr., dép. de la Marne (*Champagne*), vers la source de la Suippe, arr. et à 7 l. E. de *Reims* ✉.

AUBETERRE, v. de Fr., dép. de la Charente (*Angoumois*), sur la Drôme, c.-l. de cant., arr. et à 8 l. S. E. de Barbézieux, 7 de *la Graulle* ✉. Long. occ. 2° 10'; lat. N. 45° 15'. Comm. de grosses toiles et papiers. Pop. du c. 8581.

AUBEVILLERS, vil. de Fr., dép. de la Somme (*Picardie*), arr. et à 2 l. N. O. de *Mont-Didier* ✉, 5 S. E. d'Amiens.

AUBIAC, vil. de Fr., dép. de la Gironde (*Bordelais*), arr. de *Catillac* ✉. — autre au dép. de la H.-Garonne (*Languedoc*), à 4 l. E. de *Toulouse* ✉.

AUBIERE, b. de Fr., dép. du Puy-de-Dôme (*Auvergne*), arr. et à demi-l. S. de *Clermont* ✉.

AUBIERS (les), vil. de Fr., dép. des Deux-Sèvres (*Poitou*), arr. et à 3 l. et 1/2 N. N. O. de Bressuire, 3 N. E. de *Châtillon-sur-Sèvre* ✉. Fabr. de siamoises, et mouchoirs de fil et coton.

AUBIET, b. de Fr., dép. du Gers (*Armagnac*) ✉, à 5 l. E. d'Auch, 2 de *Gimont* ✉.

AUBIGNAC, vil. de Fr., dép. de l'Indre *Marche*), sur le Cher, à 3 l. S. d'*Argenton* ✉.

AUBIGNAN, vil. de Fr., dép. de Vaucluse (*Comtat*), à 1 l. et 1/2 N. E de *Carpentras* ✉, 1 N. E. de Sarrians.

AUBIGNE, b. de Fr., dép. de la Sarthe (*Maine*), à 4 l. E. de *la Flèche* ✉. — autre au dép. d'Ille-et-Vilaine (*Bretagne*), à 1 l. et 1/2 de *Rennes* ✉.

AUBIGNY, v. de Fr., dép. du Cher (*Berry*) ✉, sur la Nerre, c.-l. de cant., arr. et à 8 l. N. O. de Sancerre, 10 N. de Bourges. Long. E. 0° 5'; lat. N. 47° 33'. Pop. 2533 hab., et du cant. 4581. Manuf. de draps, cuirs, serges, teintures, etc. Comm. de cire, verrerie. — b. de Fr., dép. du Pas-de-Calais (*Artois*), c.-l. de cant., arr. de St.-Pol, et à 3 l. O. N. d'*Arras* ✉. Pop. du cant. 11,204. — autre, dép. d'Indre-et-Loire (*Touraine*), à 2 l. E. de *Loches* ✉. — autre, dép. de la H.-Marne (*Champagne*), à 4 l. S. de *Langres* ✉. — Deux autres (*Bourgogne*), dép. de la Côte-d'Or : le 1er à 1 l. S. O. de *Sombernon* ✉, à la source de la Braisne; le 2e à 2 l. N. O. de *St. Jean-de-Losne* ✉. — autre au dép. de l'Aisne (*Laonnais*), à 2 l. et 1/2 de *Laon* ✉. — autre au dép. de la Manche (*Normandie*), arr. de *St.-Lô* ✉. — autre au dép. de la Vendée (*Poitou*), à 1 l. S. O. de *la Roche-sur-Yon* ✉. — autre au dép. de la Côte-d'Or (*Bourgogne*), à 1 l. et 1/2 O. de *Nolay* ✉.

AUBIN ou ALBIN (St.-) (*Suisse*), vil. et chât. entre le lac Morat et celui de Neufchâtel, au cant. de Fribourg.

AUBIN (St.-) (*Antilles*), pet. île sur les côtes de l'île Martinique, près du cul-de-sac de la Trinité. — (*Angl.*), v. de l'île de Jersey. Port fréquenté. Comm. avec l'Angleterre, l'Espagne et la France. Pêche de Terre-Neuve. Bas tricotés. — (St.-), vil. de Fr., dép. de la Meuse (*duché de Bar*), arr. et à 3 l. S. O. de *Commercy* ✉. — Deux autres au dép. de la Somme (*Picardie*) : le 1er à 4 l. d'*Amiens* ✉; le 2e près d'*Abbeville* ✉. — autre au dép. de la Gironde (*Guyenne*), à 3 l. N. de *Blaye* ✉. — autre au dép. de la Côte-d'Or (*Bourgogne*), à 2 l. E. de *Nolay* ✉. Comm. de vins. — autre au dép. du Jura (*Franche-Comté*), arr. et à 3 l. O. S. de *Dôle* ✉. — D'ARQUENAY (St.-), b. de Fr., dép. du Calvados (*Normandie*), arr. et à 7 l. N. O. de Pont-l'Evêque, 8 et 1/2 N. E. de *Caen* ✉, près de l'emb. de la Toucques. Manuf. de draps. — DES CHATEAUX, b. de Fr., dép. de la Loire-Inf. (*Bretagne*), arr. et à 4 l. et 1/2 de *Châteaubriant* ✉. 1386 hab. — DU CORMIER (St.-), v. de Fr., dép. d'Ille-et-Vilaine (*Bretagne*), ✉ ✆, c.-l. de cant., arr. et à 4 l. S. O. de Fougères, 6 N. E. de Rennes. Long. occ. 3° 45'; lat. N. 48° 14'. Sa pop. est de 1102 hab. et celle du cant. de 9363. — D'AUBIGNÉ (St.-), b. de Fr., dép. d'Ille-et-Vilaine (*Bretagne*), c.-l. de cant., arr. et à 4 l. N. E. de *Rennes* ✉, 3 O. de St.-Aubin-du-Cormier. Pop. du cant. 14,187 hab. — DU DÉSERT (St.-), b. de Fr., dép. de la Mayenne (*Maine*), arr. de *Mayenne* ✉. — TERGABLE (St.-), vil. de Fr., dép. de la Manche, à 9 l. S. d'Avranches, 2 de *St.-James* ✉. — LA-RIVIÈRE, à 2 l. E. S. E. de *Rouen* ✉. Filature de coton; fabr. de calicots et de rouenneries.

AUBONNE (*Suisse*), v. du cant. de Vaud, à 1 l. du lac de Genève, 4 O. de Lausanne. Pop. 2500 hab. Comm. de vins.

AUBURN (*Angl.*), vil. du comté de Wilts, à 8 l. S. O. d'Oxford. Marché.

AUBUSSIGNY (*Et. sardes*), b. de Savoie, à 3 l. N. d'Annecy.

AUBUSSON, pet. v. de Fr., dép. de la

Creuse, c.-l. de s.-préf. ✉ 🚗. 5818 hab. Trib. de 1re inst. Manuf. de tapisseries. Sur la Creuse, à 7 l. S. E. de Guéret, 14 S. E. de Limoges. Pop. de l'arr. 96,354 hab., répartis en 10 cant. et 113 communes. Long. occ. 0° 15′; lat. 45° 68′.

AUÇAGUREL (*Afr.*), v. considérable et cap. du roy. d'Adel, sur une mont., près de la riv. d'Haswach. Long. E. 40°; lat. N. 8° 59′.

AUCH, v. de Fr., dép. du Gers (*Gascogne*). ✉ 🚗. 9215 hab.; c.-l. de préf., trib. de 1re inst. et de comm., cour royale de Limoges, société d'agriculture, bourse, collége royal. Pop. de l'arr. 59,829, répartis en 6 cant. et 136 communes. Comm. de vins, laine, plumes, cadis, burats, calmandes, étoffes en fil et coton, tanneries. Patrie du cardinal d'Ossat. Foires d'un jour, les 27 janvier, 3e lundi de carême, 3 mai, 3 juin, 1er juillet, 12 août, 9 septembre, 1er octobre, 14 novembre, 30 décembre. Sur une mont. près du Gers, à 15 l. de Toulouse, 20 S. q. E. de Bordeaux, 191 S. q. O. de Paris (dist. légale, 743 kilom.). On paye, de Paris, 99 postes. Long. occ. 1° 45′ 4″; lat. N. 43° 38′ 39″.

AUCHTERADER (*Gr.-Bret.*), pet. v. d'Ecosse, comté et à 7 l. O. S. de Perth.

AUCUN, vil. de Fr., dép. des H.-Pyrénées (*Bigorre*), c.-l. de cant., arr. et à 1 l. S. d'*Argelez* ✉. Pop. du cant. 6451 hab.

AUDE, riv. qui a sa source dans les Pyrénées, près Mont-Louis, passe à Carcassonne, et se jette dans la Médit. au-dessus de Narbonne. — dép. de la Fr., région mérid. (*Languedoc*); 4 arr. ou s.-préf.: Carcassonne, c.-l.; Castelnaudary, Limoux, Narbonne; 31 cant. ou just. de p., 434 communes. Surface, 418 l. carrées, ou 1,275,505 arpens. Pop. 263,000 hab. 10e div. milit., cour royale de Montpellier, archev. de Carcassonne. Productions : grains, fruits, vins, eaux-de-vie, laines, huile d'olive, miel, cire jaune, calicot, soude, houille; carrières de marbre, vermillon, marais salans, mines de fer. Il est traversé par les canaux du Languedoc et de la Nouvelle, et par les grandes routes de Narbonne à Montauban et à Montpellier. Forêts, 56,292 hect.; vignes, 35,000. Revenu territorial, 17,387,000 fr. Ce dép. est sit. entre le 1° 50′ E. et le 0° 34′ de long. O., et entre le 42° 30′ et le 43° 31′ de lat. N.

AUDENGE, vil. de Fr., dép. de la Gironde (*Guyenne*), c.-l. de cant., arr. et à 6 l. O. de *Bordeaux* ✉. Marais salans.

AUDIERNE, pet. v. marit. de Fr., dép. du Finistère (*Bretagne*), arr. et à 8 l. de Quimper, et 1 de *Pont-Croix* ✉. 1000 hab. Ecole de navigation. Comm. de toiles et poissons salés. Long. occ. 6° 50′; lat. N. 48° 1′.

AUDINCOURT, vil. de Fr., dép. du H.-Rhin (*Franche-Comté*), c.-l. de cant., arr. et à 4 l. O. N. de Porentruy, 1 E. S de *Montbelliard* ✉, sur le Doubs. Pop. du vil. 900 hab., et du cant. 8300. Forges.

AUDINGHEM, vil. de Fr., dép. du Pas-de-Calais (*Boulonnais*), à env. 1 l. N. d'Ambleteuse, 3 et 1/2 de *Boulogne* ✉.

AUDOUVILLE, vil. de Fr., dép. de la Manche (*Normandie*), à 3 l. de *Carentan* ✉.

AUDRICK, vil. de Fr., dép. du Pas-de-Calais (*Artois*), c.-l. de cant., arr. et à 4 l. et 1/2 N. O. de St.-Omer, 2 et 1/2 d'*Ardres* ✉. Pop. du c. 13,332.

AUDUN-LE-ROMAN, vil. de Fr., dép. de la Moselle (*Pays Messin*), c.-l. de cant., arr. et à 3 l. O. N. de *Briey* ✉. Pop. du cant. 13,528.

AUERBERG (*Allem.*), chât. fort, au gr. duché de Hesse-Darmstad, à 6 l. N. E. de Worms, 4 et 1/2 S. de Darmstad.

AUFFAY, b. de Fr., dép. de la Seine-Inf. (*Pays de Caux*), arr. et à 5 l. S. de *Dieppe* ✉. Comm. de cuirs; grains.

AUFNAU ou UFNAU (*Suisse*), pet. île du lac de Zurich, au-dessous de Roperschweil.

AUGE, vallée très fertile, dép. du Calvados (*Normandie*), entre Lisieux et la mer, arrosée par la Toucque.

AUGÉ, b. de Fr., dép. des Deux-Sèvres (*Poitou*), à 1 l. O. de *St.-Maxent* ✉. — autre au dép. d'Indre-et-Loire (*Touraine*), près de *Montrichard* ✉.

AUGELA (*Afr.*), v. du désert de Barqâ, au milieu d'une plaine de palmiers, à 33 jours de marche S. E. de Tripoli, 70 l. S. E. de Barqâ. Long. E. 20° 40′; lat. N. 30°.

AUGEROLLES, vil. de Fr., dép. du Puy-de-Dôme (*Auvergne*), arr. et à 4 l. S. de *Thiers* ✉.

AUGERS, vil. de Fr., dép. de Seine-et-Marne (*Brie*), arr. et à 3 l. N. de *Provins* ✉.

AUGES, vil. de Fr., dép. de la Charente (*Angoumois*), à 1 l. et 1/2 d'*Aigre* ✉. — autre au dép. des B.-Alpes (*Provence*), arr. de *Fourcalquier* ✉.

AUGEVILLE, vil. de Fr., dép. de la H.-Marne (*Vallage*), à 4 l. de *Joinville* ✉. — autre au dép. de la Seine-Inf. (*Normandie*), près du Bollehart.

AUGICOURT, vil. de Fr., dép. de la H.-Saône (*Franche-Comté*), arr. et à 5 l. N. O. de Vesoul, 1 et 1/2 S. de *Jussey* ✉.

AUGNY, vil. de Fr., dép. de la Moselle (*Pays Messin*), à env. 2 l. S. q. O. de *Metz* ✉.

AUGST, *Augusta Rauracorum* (*Suisse*), anc. cap. des Rauraques, auj. vil. à 2 l. au-dessus de Bâle, près du Rhin, sur la riv. d'Ergetz, vers Rhinfelden. Restes d'amphithéâtre et antiquités.

AUGUSTA (*Amér. sept., Et.-Un.*), comté de l'Etat de Virginie. Eaux min. — (*Amér. sept., Et.-Un.*), v. de la Caroline du Sud, sur la riv. de Savannah, à 45 l. O. O. N. de Charles-Town, 25 S. O. de Columbia, 188 S. O. de Washington. Long. occ. 84° 15′; lat. N. 33° 21′. 4000 hab. Pays élevé et de la plus grande fertilité. Comm. de cuirs verts et de tabacs.

AUGUSTE (*Gr.-Bret.*), fort d'Ecosse sur le lac de Nerfs, dans la prov. et à 8 l. S. O. d'Inverness.

AUGUSTIN (St.-) (*Amér. sept., Et.-Un.*), v. cap. de la Floride or., le long de la côte, fortifiée et protégée par le fort St.-Jean, bien garni de canons. Long. occ. 84° 25′; lat. N. 29° 45′. A 60 l. E. de St.-Marc-d'Apalache. — vil. du B.-Canada, dans l'Amér. anglaise, sur le bord sept. du fl. St.-Laurent, à 3 l. et 1/2 S. O. de Québec. — (St.-) (*Océanie*), pet. îles au N. E. de Bornéo. — île sur la côte occ. de la Californie, vers les 120° de long. occ., et les 30° de lat. N.

AUGUSTOW (*Et. prussiens*), v. de Pologne dans la Podlakie, à 20 l. N. de Bialystok, 32 N. q. O. de Bielsk, 50 N. E. de Varsovie. Long. E. 10° 25′; lat. N. 53° 46′.

AUGY, vil. de Fr., dép. de l'Aisne (*Soissonnais*), à 1 l. de *Braine* ✉.

AUJAN, vil. de Fr., dép. des H.-Pyrénées (*Astarac*), à 1 l. et 1/2 de *Castelnau-de-Magnoac* ✉.

AUJARGUES, vil. de Fr., dép. du Gard, à 1 l. et 1/2 O. de *Calvisson* ✉, 5 O. de Nismes.

AULAIE (St.-), b. de Fr., dép. de la Dordogne (*Périgord*), c.-l. de cant., arr. et à 3 l. et 1/2 S. O. de *Riberac* ✉. Pop. du cant. 9600. — autre au dép. de la Charente (*Angoumois*), près de *Barbezieux* ✉.

AULAINE, b. de Fr., dép. de la Sarthe (*Maine*), cant. de *Bonnestable* ✉.

AULAS, b. de Fr., dép. du Gard (*B.-Languedoc*), arr. et à 1 l. N. O. du *Vigan* ✉. — autre au dép. de la Gironde (*Bordelais*), arr. de *Bordeaux* ✉.

AULCESTER (*Angl.*), b. à marché, comté et au N. E. de Warwick.

AULHAT, vil. de Fr., dép. du Puy-de-Dôme (*Auvergne*), arr. et cant. d'*Issoire* ✉.

AULLÈNE, vil. de Fr., île de Corse, arr. et à 3 l. N. O. de Sartène, 75 E. d'*Ajaccio* ✉.

AULNAY, b. de Fr., dép. du Calvados (*Normandie*) ✉, c.-l. de cant., arr. et à 6 l. N. E. de Vire, autant S. O. de Caen. 1250 hab. Pop. du cant. 13,098.

AULOUZA, b. du Limousin, dép. de la Corrèze, à 4 l. N. de *Tulle* ✉.

AULPS, v. de Fr., dép. du Var (*Provence*) ✉. 2947 hab.; c.-l. de cant., arr. et à 5 l. O. N. de Draguignan. Pop. du cant. 5853 hab. Comm. de grains, chapellerie, poterie, tannerie. Long. E. 3° 55′; lat. N. 43° 36′.

AULT, vil. de Picardie, dép. de la Somme, c.-l. de cant., arr. et à 7 l. O. d'Abbeville, près de la mer, à 1 l. d'*Eu* ✉. Pop. du c. 11,320 hab. Filat. de coton.

AUMAGNE, vil. de la Saintonge, dép. de la Charente-Inf., à 2 l. S. E. de *St.-Jean-d'Angely* ✉.

AUMALE ou ALBERMALE, v. de Fr., dép. de la Seine-Inf. (*Normandie*). ✉ 🖙. 1900 hab.; c.-l. de cant. Comm. de toiles et de cuirs. A 14 l. N. E. de Rouen, 30 N. O. de Paris. Long. occ. 0° 38′. lat. N. 49° 50′. Pop. du cant. 8000.

AUMONT, vil. de Fr., dép. de la Lozère (*Languedoc*), c.-l. de cant., arr. et à 4 l. N. de Marvejols, 2 de *St.-Chély* ✉. Pop. du cant. 4000 hab.

AUNAUX, vil. de Fr., dép. de la Sarthe (*Maine*), à 9 l. N. du Mans, 2 de *Mamers* ✉

AUNAY, v. de Fr., dép. de la Charente-Inf. (*Saintonge*) ✉; 1600 hab.; c.-l. de cant., arr. et à 3 l. N. E. de St.-Jean-d'Angely. Pop. du cant. 13,500 hab. — vil. de Fr., dép. de la Nièvre (*Nivernais*), à 5 l. O. N. O. de Château-Chinon, 4 de *Moulins-en-Gilbert* ✉.

AUNEAU, vil. de Fr., dép. d'Eure-et-Loir (*Isle-de-France*), c.-l. de cant., arr. et à 4 l. E. de Chartres, 2 de *Gallardon* ✉. Pop. du cant. 12,042. Foire, 2 novembre. Bestiaux. Fabr. de bonneteries.

AUNEUIL, b. de Fr., dép. de l'Oise (*Isle-de-France*), c.-l. de cant., arr. et à 2 l. S. O. de *Beauvais* ✉. Patrie du peintre Lebrun. Pop. du cant. 10,064 hab.

AUNIS (le pays d'), anc. prov. de Fr., bornée, N. par le Poitou, O. par l'Océan, E. et S. par la Saintonge. La Rochelle, cap. Elle forme auj. une partie du dép. de la Charente-Inférieure.

AURACH-LE-DUC ou HERZOGEN-AURACH (*Bav.*), pet. v. de l'év. de Bamberg, à 6 l. N. O. de Nuremberg.

AURADOUR-SAINT-GENET, vil. de Fr., dép. de la H.-Vienne (*Limousin*), à 1 l. O. du *Dorat* ✉.

AURAY, pet. v. de Fr. avec un port, dép. du Morbihan (*Bretagne*). ✉ 3382 hab.; c.-l. de cant., arr. et à 7 l. S. E. de Lorient, 4 O. de Vannes. Comm. en grains, bestiaux, chevaux, beurre, miel, draps, toiles, cabotage. Pop. du cant. 12,886 hab. Long. occ. 5° 29'; lat. N. 47° 37'.

AURE, vallée du dép. du Gers (*Comminges*), traversée par le Nest. Bois pour la construction des vaisseaux. — nom de trois pet. riv. de France.

AUREILLE, vil. du dép. des Bouches-du-Rhône (*Provence*), à 2 l. S. de St.-Remy, à 2 l. d'*Orgon* ✉ — autre au dép. de Maine-et-Loire, à 1 l. O. d'*Angers* ✉.

AURIAC, vil. de Fr., dép. de la H.-Garonne (*Languedoc*), à 6 l. E. S. de Toulouse, 1 de *Caraman* ✉. — autre au dép. de l'Aude, arr. et à 1 l. de *Carcassonne* ✉, cant. et près de Saissac. Forges.

AURICH (*Han.*), v. de l'Oost-Frise, à 5 l. N. E. d'Embden, et 8 N. d'Oldembourg. Long. E. 5° 7' 7"; lat. N. 53° 28' 12". Foires de bestiaux.

AURIGNAC, vil. de Fr., dép. de la H.-Garonne (*Comminges*), c.-l. de cant., arr. et à 4 l. N. E. de St.-Gaudens, 2 de *Martres* ✉. Pop. du cant. 11,381 hab.

AURIGNY ou ALDERNEY (*Emp. Brit.*), pet. île des côtes de Normandie, près du Cotentin; 3 l. de tour; aux Anglais. *L'affranchissement des lettres de France est forcé jusqu'à Cherbourg ou Granville.*

AURILLAC, v. du dép. du Cantal (*Auvergne*) ✉ ☎. 9180 hab.; c.-l. de préf., trib. de 1re inst. et de comm., cour royale de Riom. Pop. de l'arr., 91,000 hab., répartis en 8 cant. et 94 communes. Patrie du pape Sylvestre II, et du cardinal de Noailles. Tanneries, orfévreries, chaudronneries. Comm. de bestiaux et fromages. Foires, le lundi de la Septuagésime, 1 jour; le 25 mai, 8 jours; le 7 août, 1 jour; le 14 octobre, 8 jours; le 13 décembre, 2 jours. Bestiaux, mulets, chevaux, denrées. A 12 l. O. de St.-Flour, 11 S. E de Tulle, 126 S. de Paris (dist. lég. 539 kilom.). Long. 0° 7'; lat. N. 44° 55' 10".

AURIOL, vil. de Fr., dép. des Bouches-du-Rhône (*Provence*), à 5 l. S. E. d'Aix, 4 et 1/2 N. E. de Marseille, 1 de *Roquevaire* ✉ Foires de 2 jours, les 18 septembre, 30 octobre, 6 décembre.

AURON, riv. de Fr., dép. du Cher, passe à Bourges, se jette dans le Cher, après avoir reçu l'Yèvre.

AURORE (*Océanie*), île de l'archipel des Nouv.-Hébrides. Longueur, 12 l.; largeur, 5. Long. E. 155° 37'; lat. S. 15° 8'.

AUROS, vil. de Fr., dép. de la Gironde (*Gascogne*); c.-l. de cant., arr. et à 2 l. N. E. de *Bazas* ✉, 13 S. E. de Bordeaux. Pop. du cant. 7138 hab.

AUROUX, vil. de Fr., dép. de la Lozère (*Gevaudan*), 3 l. N. O. de *Langogne* ✉, 7 N. E. de Mende.

AURUNGABUNDER (*Indes or.*), vil. de la prov. de Sindi, près des emb. de l'Indus, à 15 l. S. q. O. de Tatta.

AURUNG-ABAD (*Indes or.*), v. cap. du Dekan. On y remarque le tombeau de la femme d'Aurengzeb. Long. E. 73° 40'; lat. N. 19° 40'.

AUSBOURG, *Augusta Vindelicorum* (*Bav.*), v. du cercle du H.-Danube, entre le Werlach et le Lech, à 29 l. S. de Nuremberg, 30 S. E. de Stuttgard, 89 O. de Vienne. Long. E. 8° 33' 30"; lat. N. 48° 21' 41". 36,000 hab. Manuf. de coton, toiles peintes, futaines, toiles, etc. Instrumens de physique, de mathématique et de musique. Fabr. de galons; beaucoup d'horlogers, de batteurs d'or. C'est dans le palais épisc. que fut présentée à Charles V, en 1530, la confession de foi d'Ausbourg par Luther et Mélanchton. Ausbourg est la patrie des savans Fuggers et Peutinger. L'évêché d'Ausbourg a de 100 à 120 l. carrées, ou 40 myriam. carrés. On lui donne 70,000 habitans. On emploie à Ausbourg trois aunages différens: l'aune des toiles qui est de 4 pour 100 plus longue que celle des draps. L'aune des étoffes de laine qui est dans le rapport de 100 à 75.50 pour Vienne, et de 100 à 49.50 pour Paris; c'est-à-dire que 100 aunes d'Ausbourg font 58 mètr. 806 millim. de France. L'aune pour les étoffes de soie est dans le rapport de 100 à 78 pour Vienne, et de 100 à 51.14 pour Paris; c'est-à-dire que 100 aunes d'étoffes de soie à Ausbourg font 60 mètr. 753 millim. de France. Cette place fait ses comptes en florins de 60 kreutzers à 4 pfennings,

valant { argent de change. 3f 34c. / *id.* courant... 2 63. / monnaie..... 2 19.

Elle donne 112.62 florins courant pour 300 francs, et reçoit de Lyon 2 fr. 63 c. pour 1 florin courant.

AUSSIG (*Emp. d'Autr.*), v. de Bohême,

à 3 l. N. E. de Theresienstadt 3 et 1/2 E. par N. de Leutmeritz.

AUSSAC, vil. de Fr., dép. de la Charente (*Angoumois*), à 4 l. d'*Angoulême* ✉. — autre au dép. du Tarn (*H.-Languedoc*), à 3 l. d'*Albi* ✉.

AUSSÉE (*Emp. d'Autr.*), b. de la H.-Styrie, remarquable par ses salines, à 14 l. S. E. de Saltzbourg.

AUSSIG (*Emp. d'Autr.*), v. de Bohême, sur l'Elbe, dans le cercle et à 4 l. E. de Leutmeritz. Vins rouges, appelés Podskalsky. Mines de charbon.

AUSTEL (*Angl.*), vil. du comté de Cornouailles, à 2 l. de Fowey, 76 de Londres.

AUSSON ou AUXON, vil. du dép. de l'Aube (*Champagne*), à 4 l. N. E. de St.-Florentin, 2 l. d'*Ervy* ✉. Filat. de coton, manuf. de bas.

AUSTERLITZ (*Emp. d'Autr.*), b. de Moravie, dans le cercle et à 10 l. S. de Brinn. Célèbre par une victoire remportée par les Français sur les Russes et les Autrichiens, le 2 décembre 1805.

AUTCOOR (*Indes Or.*), v. des états du Nizam, à 76 l. E. q. N. d'Adoni, 27 N. de Gandjicottah.

AUTEFAGE, vil. de Fr., dép. de Lot-et-Garonne (*Agénois*), arr. et à 3 l. S. E. de *Villeneuve-d'Agen* ✉.

AUTEFOND, b. de Fr., dép. de Saône-et-Loire (*Bourgogne*), à 1 l. et 1/2 O. de *Charolles* ✉.

AUTERIVE, v. de Fr., dép. de la Haute-Garonne ✉ (*H.-Languedoc*), c.-l. de cant., arr. et à 4 l. S. E. de Muret, 7 S. de Toulouse. Long. occ., 0° 30'; lat. N. 45'. 4000 hab. Pop. du cant. 7900 hab.

AUTERIVE, vil. de Fr., dép. de la Drôme (*Dauphiné*), à 5 l. N de *Romans* ✉, 8 N. E. de Valence. — autre au dép. du Puy-de-Dôme (*Auvergne*), près de *Riom* ✉.

AUTET, vil. de Fr., dép. de la H.-Saône (*Franche-Comté*), à 3 l. N. E. de *Gray* ✉.

AUTEUIL, vil. de Fr. dép. de Seine-et-Oise (*Isle-de-France*), à 1 l. N. de *Montfort-l'Amaury* ✉. — autre au dép. de l'Oise (*Beauvoisis*), à 2 l. de *Beauvais* ✉. — autre au dép. de l'Orne (*Perche*), à 2 l. de *Mortagne* ✉. — autre au dép. de la Seine (*Isle-de-France*), à 1 l. O. de Paris. *Banlieue*. Le tombeau de Daguesseau, détruit en 1794, y a été rétabli.

AUTHIE, riv. de Fr., qui prend sa source à 1 l. au-dessus du village de son nom, aux confins de l'Artois, et se jette dans l'Océan, après avoir séparé le dép. du Pas-de-Calais de celui de la Somme.

AUTHION, riv. de Fr., qui prend sa source au dép. de Maine-et-Loire, à l'étang de St.-George, et se jette dans la Loire à quelque distance d'Angers.

AUTHON, b. de Fr., dép. d'Eure-et-Loir (*Beauce*), c.-l. de cant., arr. et à 3 l. et 1/2, S. q. E. de *Nogent-le-Rotrou* ✉. 1270 hab. Pop. du cant. 11,200. Fabr. d'étamines. — autre au dép. de la Charente-Inf. (*Saintonge*), à 4 l. N. E. de *Saintes* ✉.

AUTHUM et EMEU, vil. de Fr., dép. de la Drôme (*Dauphiné*), à 3 l. E. de *Romans* ✉.

AUTICHAMP, vil. de Fr., dép. de la Drôme (*Dauphiné*), près de *Crest* ✉.

AUTIGNY, vil. de Fr., dép. de la Seine-Inf. (*Normandie*), près de *S.-Valery-en-Caux* ✉. L'ABBAYE et — LE PETIT, à 1 l. de Joinville, dép. de l'Aube (*Champagne*).

AUTRECOURT, vil. de Fr., dép. de la Meuse (*Champagne*), arr. et à 7 l. N. de Bar, 2 S. E. de *Clermont-en-Argonne* ✉.

AUTREY, vil. de Fr., dép. de la H.-Saône (*Franche-Comté*), c.-l. de cant., arr. et à 2 l. O. q. N. de *Gray* ✉. Forges. Mines de fer. Pop. du cant. 9600 hab.

AUTRICHE propr. dite (*Eur.*), grande contrée d'Allemagne avec le titre d'Empire et celui d'archiduché; borné, N. par la Bohème et la Moravie, E. par la Hongrie, S. par la Styrie, O. par la Bavière. L'Ems, qui tombe dans le Danube, la divise en haute et basse: Vienne est la cap. de la basse, et Lintz, de la haute. Elle a 637 milles carr., et 1,790,400 hab. Fertile, mais moins que la Hongrie, la Bohème et la Gallicie. Productions: blé, bois, vins estimés dits du *Danube*, vins de mont. près de Vienne, pâturages, bestiaux, gibier; safran, tabac, garance, mines d'or, de fer, de cuivre, de soufre, de sel, de cinabre, mercure. Son industrie consiste en exploitation des mines, forges; fabricat. de salpêtre; manuf. de draps, dentelles, étoffes; filatures de laine et coton, tanneries. On compte par florins de convention ou gulden; chaque florin vaut 60 kreutzers à 4 deniers, et corresp. à 2 fr. 50 c. Les monnaies d'or sont: le florin d'empire, 8 fr. 80 c.; le double ducat, 23 fr. 20 c.; le quadruple ducat, 47 fr. Les monnaies d'argent sont: la rixdale ou *species reischtaler*, val. 5 fr. 10 c., la demi-rixd. ou flor., 2 fr. 55 c., le demi flor. ou pièce de 30 kreutzers, 1 fr. 37 c.; *ganschoph*, ou pièce de 20 kreutzers, 84 cent.; *halpekoph*, ou pièce de 10 kreut-

zers, 41 c. Cette contrée fait, par Trieste, commerce de vins et bestiaux, de métaux, ouvrages en fer, tabac, hydromel, liqueurs, amidon, et elle importe des denrées coloniales, et objets manufacturiers. Riv. principales : le Danube, la Drave, la Save et la Teiss. — (Empire d'), se compose de la Hongrie, la Gallicie, la Bohème, la Moravie, la Transylvanie, le Bannat de Temeswar, la Buckowine, la Silésie Autrichienne, l'Autriche proprement dite, la Styrie, Venise, et les Etats Vénitiens, la Valteline, Bornio et Chiavena, dont le terr. dépend de l'anc. république de Raguse ; la Croatie, sur la rive droite de la Save ; la Dalmatie, l'Istrie, les Iles Illyriennes. Le Milanais et l'état de Venise réunis, portent ensemble le nom de royaume *Lombard-Vénitien*. La Carniole, le cercle de Villach, Goritze, le Littoral Hongrois, partie de la Croatie, les cercles de Clagenfurth et de Gradisca, forment le roy. d'Illyrie. L'empire d'Autriche est borné au N. par la Saxe et la Prusse, au N. E. par la Russie, à l'E. et au S. E. par la Turquie, au S. par l'Adriatique, l'état de l'Eglise, ceux de Modène et de Parme, à l'O. par la Sardaigne, la Suisse et la Bavière. Superficie, 23,230 l. carrées. Pop. 28,200,000 ames. Six mille l. carrées de forêts, vaste commerce en tous genres. Les revenus de l'état s'élèvent à 445 millions de fr. La v. de Vienne est la cap. *L'aff. des lettres de Fr.* pour l'Empire d'Autriche *est forcé*, savoir : pour *la Bohême, la Moravie, la Gallicie* et *la Hongrie*, jusqu'à *Forbach* seulement ; pour *Vienne, la haute et basse Autriche* et tout le pays en-deçà ou au-delà des Alpes, jusqu'à *Huningue* seulement.

AUTRICOURT, vil. de Fr., dép. de la Côte-d'Or (*Bourgogne*), arr. et à 3 l. et 1/2. N. q. E. de Châtillon-sur-Seine, 1 l. de *Mussy* ✉.

AUTRUYE, pet. v. de Fr., dép. du Loiret (*Gâtinois*), à 3 l. N. O. de Pithiviers. *Angerville* ✉.

AUTRY, b. de Fr., dép. du Loiret (*Gâtinois*), à 3 l. S. de *Gien* ✉. — autre, à 4 l. N. de Ste.-Menehould, et 4 de *Vouziers* ✉.

AUTUN, *Bibracte*, *Augustodunum*, v. épisc. de Fr., dép. de Saône-et-Loire (*Bourgogne*). ✉ 🚗. 9310 hab. ; c.-l. de s.-préf., trib. de 1re inst. et de comm. Cour royale de Dijon. Société d'agr., collége royal. Comm. de bestiaux, chevaux, bois et chanvre ; fabr. de tapis de pied, tanneries. Beaux monumens d'antiquités. Foires, 29 août, 2 jours, vins ; 1er mars, 5 jours, bestiaux, étoffes. Patrie d'Eumene et du président Jeanin. A 20 l. N. O. de Mâcon, 68 S. E. de Paris. Lat. N. 46° 56' 48" ; long. E. 1° 57' 44". 88 communes, 8 cantons. 77,600 hab.

AUVENT (St.-), b. de Fr., dép. de la H.-Vienne (*Limousin*), à 2 l. N. O. de Rochechouart, 2 de *St.-Junien* ✉.

AUVERGNE, anc. prov. de Fr., d'env. 40 l. du S. au N., et 30 de l'E. à l'O. bornée au N. par le Bourbonnais, E. par le Forez et le Veley, O. par le Limousin, le Quercy et la Marche, S. par le Rouergue et les Cevennes ; se divise en haute et basse : la haute se nomme la *Limagne*, pays extrêmement fertile. Principales riv. : l'Allier, la Dordogne et l'Alaignon ; les mont. remarquables sont : le Puy-de-Dôme, le Mont-d'Or et le Cantal. Clermont, cap.

AUVERNE, vil. de Fr., dép. de la Loire-Inf. (*Bretagne*), arr. et à 4 l. S. E. de *Châteaubriant* ✉. 1144 hab. — petit *Auverné*, mêmes dép. et arr., à 4 l. et 1/2 de *Châteaubriant* ✉. 1600 hab.

AUVERS, vil. de Fr., dép. de Seine-et-Oise (*Vexin*), à 1 l. S. de *Pontoise* ✉.

AUVERS-LE-HAMON, vil. de Fr., dép. de la Sarthe (*Maine*), près *Sablé* ✉, à 5 l. N. O. de la Flèche.

AUVILLARS, pet. v. de Fr., dép. de Tarn-et-Garonne (*Lomagne*), c.-l. de cant., arr. et à 5 l. O. q. S. de Moissac, 1 de *Valence d'Agen* ✉. Long. occ. 1° 25' ; lat. N. 44° 4'. Pop. du cant. 8,500.

AUXERRE, v. de Fr., cap. de l'Yonne (*Bourgogne*), ✉ 🚗 ; 12,000 hab. ; c.-l. de préf. avec trib. de comm. et de 1re inst. Cour royale de Paris. Vins estimés. Comm. de chanvre, fer, acier, charbon, cercles, merrains, épicerie, bonneterie, bois ; filat. de coton ; manuf. de drap ; fabr. de feuillettes. Foires, le lundi avant la Chandeleur, 1 jour ; le lundi de la Passion, 1 jour ; le lundi avant la Pentecôte, 1 jour ; le 22 juillet, 3 jours ; le lundi avant la N. D. de septembre, 1 jour, le 11 nov., 2 jours. On paye de Paris 20 postes et 1/2 par Melun, et 21 postes et 1/2 par Fontainebleau. Coche d'eau pour Paris, deux fois la semaine. Patrie de Sedaine. A 13 l. S. de Sens, 43 S. E. de Paris (dist. lég. 168 kilom.). Long. E. 1° 46' 6" ; lat. N. 47° 57'.

AUXOIS, pet. pays de Bourgogne, Côte-d'Or ; Sémur, cap. Blé et laine.

AUXONNE, pet. v. de Fr., dép. de la Côte-d'Or (*Bourgogne*), trib. de comm. ✉ 🚗 ; 5282 hab. Château, arsenal, fonderie de canons, école d'artillerie. Fabr. de serges. Comm. de blé, bois ; carrières de marbre. Foires de 3 jours, les 16 mars,

BIBLIOTHÈQUE André LAVILLE

20 juin, 23 octobre, 22 décembre : draps, serges, mousselines, indiennes, fil, laine, toiles, mercerie, quincaillerie. C.-l. de cant., arr. et à 7 l. S. E. de Dijon, 79 S. E. de Paris. Long. E. 3° 5′; lat. N. 47° 12′.

AUXY-LE-CHÂTEAU (*Artois*), pet. v. de Fr., dép. du Pas-de-Calais. ✉; 2460 hab., c.-l. de cant., arr. et à 6 l. S. O. de St.-Pol, 11 O. d'Arras. Pop. du cant. 14,650 hab.

AUZANCE, v. de Fr., dép. de la Creuse (*Combrailles*). ✉; c.-l. de cant., arr. et à 7 l. E. d'Aubusson, 12 E. S. E. de Guéret. Comm. de chanvre, fil, toiles, laine et cuirs. 1230 hab. Pop. du cant. 9400.

AUZAT-LE-LUGUET, b. de Fr., dép. du Puy-de-Dôme (*Auvergne*), arr. et à 3 l. et 1/2 S. d'*Issoire* ✉. Mines de charbon de terre.

AUZAY, vil. de Fr., dép. de la Vendée (*Poitou*), à 1 l. S. q. O. de *Fontenay* ✉.

AUZELLES, b. de Fr., dép. du Puy-de-Dôme (*Auvergne*), arr. et à 4 l. N. O. d'Ambert, 8 S. S. E. de Clermont.

AUZITS, b. de Fr., dép. de l'Aveyron (*Rouergue*), arr. et à 6 l. N. O. de Rodez, 1 et 1/2 S. E. de *St.-Aubin* ✉.

AUZOM, v. de Fr., dép. de la H.-Loire (*Auvergne*), c.-l. de cant., arr. et à 2 l. et 1/2 N. de *Brioude* ✉, 12 N. O. du Puy, près de l'Allier. Pop. du cant. 10,000 hab.

AVA (*Indes or.*), gr. contrée de la presqu'île au-delà du Gange, bornée, O. par le roy. d'Aracan, N. O. par le roy. de Cassay, N. par des mont. et quelques petits Etats indépendans et limitrophes du pays d'Assam, N. E. et E. par la Chine et le roy. de Siam, S. par le Pégu. Ce roy. a éprouvé de grandes vicissitudes. Les Anglais, après de longues guerres, y ont établi leur domination. Les peuples du roy. d'Ava, qui faisaient partie de l'emp. des Birmans, suivent la religion de Bouddha. Leurs prêtres, appelés *Rhahaans*, sont voués au célibat. Le roy. d'Ava est arrosé par la belle riv. d'Irraouaddy. — ville ruinée, cap. du roy. d'Ava, et autrefois c.-l. de l'emp. des Birmans, démolie en 1782 : ses débris ont servi à la construction de la ville d'Ummerapoura, qui en est à quelques milles N. E.

AVACHE (île) (*Antilles*), sit. sur la côte S. O. de l'île de St.-Domingue, éloignée d'env. 3 l. de la Grande-Terre.

AVAILLES, b. de Fr., dép. de la Vienne (*Marche*), c.-l. de cant., arr. et à 6 l. et 1/2 E. de *Civray* ✉, 13 S. S. E. de Poitiers. Pop. du cant. 4800 hab. — autre au dép. des Deux-Sèvres (*Poitou*), à 6 l. S. q. E. de *Niort* ✉. — autre au même dép., à 1 l. et 1/2 N. E. d'*Airvaut* ✉.

AVALLON, v. de Fr., dép. de l'Yonne (*Bourgogne*). ✉ ☞; c.-l. de s.-préf., just. de paix, trib. de 1re inst., sur le Cousin, à 9 l. S. E. d'Auxerre, 18 N. E. de Nevers, 20 N. O. de Dijon, 56 S. E. de Paris. Long. E. 1° 32′; lat. N. 47° 31′. 5000 hab., et 42,804 dans l'arr. Comm. de grains, vins, bois, bestiaux, laines, draps et droguets.

AVALONS, vil. de Fr., dép. de l'Isère (*Dauphiné*), sur la riv. de Bar, à demi-l. E. S. du *Château-Bayard* ✉, 5 N. E. de Grenoble.

AVARAY, b. de Fr., dép. du Loir-et-Cher (*Orléanais*), arr. et à 5 l. N. E. de *Blois* ✉, 1 et 1/2 N. E. de Mers, 8 S. O. d'Orléans. Fabr. de bonnets de laine.

AVATSCHA, PETRO-PAULOFSKA ou PORT DE SAINT-PIERRE et SAINT-PAUL (*Russie asiat.*), baie et p. à l'extrémité mér. de la presqu'île du Kamtschatka. Long. E. 156° 27′; lat. N. 54° 51′.

AVAUGOURT, b. de Fr., dép. des Côtes-du-Nord (*Bretagne*), à 2 l. S. q. E. de *Guingamp* ✉.

AVAUX-LA-VILLE et LE-CHÂTEAU, deux villages de Fr., dép. de la Marne (*Champagne*), à 4 l. et 1/2 N. de *Reims* ✉.

AVCHEN (*Amér. sept.*), v. du Mexique, dans la Nouv.-Galice, à 9 l. S. de Chiamedan, 35 N. O. de Compostella.

AVÉ (St.-), vil. de Fr., dép. du Morbihan (*Bretagne*), arr. et à 1 l. N. N. E. de *Vannes* ✉.

AVEIRO (*Portug.*), v. de la prov. de Beira, sur l'étang de Vouga, à 2 l. de l'Océan. 13 S. O. de Porto. Long. occ. 10° 42′; lat. N. 40° 38′ 20″. Le port en est avantageusement situé, mais l'entrée dangereuse.

AVEJAN, vil. de Fr., dép. du Gard (*B.-Languedoc*), à 5 l. N. d'*Uzès* ✉.

AVELIN, vil. de Fr., dép. du Nord (*Flandre*), à 2 l. S. de *Lille* ✉.

AVELLINO, *Abellinum* (*Naples*), pet. v. de la princip. ultér., à 3 l. et 1/2 N. de Salerne, 10 E. de Naples. Long. E. 12° 36′; lat. N. 40° 54′.

AVENAS, vil. de Fr., dép. du Rhône (*Beaujolais*), à 4 l. N. q. O. de Villefranche, 2 N. N. E. de *Beaujeu* ✉.

AVENAY, pet. v. de Fr., dép. de la Marne (*Champagne*), à 5 l. O. q. N. de Châlons, 1 d'*Epernay* ✉. — deux villages de ce nom; l'un près de *Besançon* ✉, et l'autre près de *Caen* ✉.

AVENCHE (*Suisse*), vil. du cant. de Vaud. Pop. 1587 hab. A 1 quart de l. du lac de Morat. 2 S. O. de Morat, 7 O. de

Berne. Beaucoup d'antiquités romaines. Long. E. 4° 41′; lat. N. 46° 55′.

AVENE (*Pays-Bas*), vil. à 4 l. N. O. de Huy, 9 O. de Liége.

AVENES (*Norwège*), île qui dépend du gouv. de Drontheim. Long. E. 13°; lat. N. 70°.

AVENIÈRES, vil. de Fr., dép. de la Mayenne (*Maine*), au S. et près de *Laval* ✉. — autre, près de la gauche du Rhône (*Isère*), à 3 l. S. O. de Bellay. *La Tour-du-Pin* ✉.

AVENTURE (*Océanie*), île de l'Archipel Dangereux. Long. occ. 146° 30′; lat. S. 17° 5′.

AVERBACH (*Bavière*), v. sit. à 4 l. S. de Bareuth, 12 N. E. de Nuremberg. — (*Saxe*), pet. v. du Voitgland. Comm. de divers outils de fer; à 4 l. O. de Plauen.

AVERNE (*Naples*), lac entre Pouzzoles et Baïa, entouré de collines; auprès est l'antre de la Sybille de Cumes.

AVERSBERG (*Emp. d'Autr.*), b. et comté de la Carniole supérieure, à 5 l. S. E. de Laybach.

AVERSBOURG (*Bavière*), chât. fort sur une mont., à 3 l. N. de Kuffstein, sur l'Inn.

AVERSA (*Naples*), pet. v. dans une très belle plaine, à 3 l. N. de Naples.

AVERTON, vil. de Fr., dép. de la Mayenne (*Maine*), arr. et à 7 l. de Mayenne, 1 de *Villaine* ✉. 1200 hab. Papeteries.

AVES (îles d') ou DES OISEAUX (*Antilles*), pet. îles sous le Vent, au S. E. de l'île de Buenaire, avec un bon havre. Lat. N. 11° 39′; long. O. 69° 15′. — autre à l'O. de la Dominique, au S. des îles Vierges. Long. occ. 65° 58′ 17″; lat. N. 15° 50′ 18″. — autre, près la côte or. de Terre-Neuve. Long. occ. 55° 3′; lat. N. 49° 59′.

AVESNES, v. de Fr., dép. du Nord (*Hainaut*). ✉, 3000 hab.; c.-l. de s.-préf., trib. de 1re inst. Comm. de bois, houblon. Foire de 9 jours, le 30 juillet. A 9 l. S. de Mons, 20 S. E. de Lille, 46 N. q. E. de Paris. 2900 hab. Long. E. 1° 36′; lat. N. 50° 8′. — LE-COMTE, vil. de Fr., dép. du Pas-de-Calais (*Artois*), c.-l. de cant., arr. et à 5 l. E. de St.-Pol, 4 O. d'*Arras* ✉. Pop. du cant. 14,800 hab.

AVESSAC, vil. de Fr., dép. d'Ille-et-Vilaine (*Bretagne*), à 1 l. et 1/2 E. de *Redon* ✉.

AVESSÉ, v. de Fr., dép. de la Sarthe (*Maine*), à 3 l. de *Sablé* ✉, 6 N. O. de la Flèche. Fabr. de gr. toiles.

AVIGNON, *Avenio*, v. de Fr., archiép., autrefois cap. du Comtat de ce nom, auj. c.-l. du dép. de Vaucluse, avec trib. de comm. et de 1re inst. Cour roy. de Nîmes. ✉ ✍. 24,000 hab. Bourse et chambre de comm.; conseil de prud'hommes, athénée. Foires de 3 jours, les 24 février, 3 mai, 14 septembre et 30 novembre; chevaux, mulets, bestiaux, cuirs, soies, soieries et productions locales. Comm. de laines, soie, safran, vin, eau-de-vie, huile, miel, cire jaune, gomme, garance, etc. Fabr. d'eaux-fortes, et manuf. de soies. Patrie de Crillon et de Folard. Pop. de l'arr. 62,047 hab., répartis en 5 cant. et 21 communes, sur le Rhône, à 4 l. S. d'Orange, 16 N. E. d'Aix, 8 N. E. de Nîmes, 160 S. q. E. de Paris (dist. lég. 707 kilom.) Long. N. 2° 28′ 15″; lat. E. 43° 57′ 18″.

AVIGNONNET, vil. de Fr., dép. de la H.-Garonne (*Languedoc*), près du canal du Midi, à 2 l. S. E. de Villeneuve, 2 de *Villefranche de Lauraguais* ✉.

AVILA (*Esp.*), v. forte de la Vieille-Castille, avec université; manuf. de draps; dans une plaine couverte d'arbres fruitiers et de vignobles; à 16 l. S. E. de Salamanque, et 16 N. O. de Madrid. Patrie de Ste.-Thérèse et de Sanche d'Avila. Long. occ. 6° 50′; lat. N. 40° 40′. — ville du Pérou, gouv. de Quixos, à 12 l. N. E. de l'Archidona.

AVILES (*Esp.*), v. et p. des Asturies, sur la baie de Biscaye, à 10 l. N. O. d'Oviedo. Fabr. de toiles. Long. occ. 8° 12′; lat. N. 43° 36′.

AVINO (*Amér. sept.*), pet. v. du Mexique, prov. de Guadalaxara. Mines d'or.

AVIREY, vil. de Fr., dép. de Maine-et-Loire (*Anjou*), à 6 l. N. O. d'Angers, 1 de *Ségre* ✉. — autre (*Aube*), à 2 l. E. de Bar-sur-Seine, 1 des *Riceys* ✉.

AVIS (*Portugal*), pet. v. et riv. de l'Alentéjo, à 9 l. N. d'Evora, 24 E. de Lisbonne. Long. occ. 9° 56′; lat. N. 38° 58′. — bourg de Saintonge (*Charente-Inf.*), à 3 q. de l. S. de *Pons* ✉.

AVIZÉ ou AVISÉ, vil. de Fr., dép. de la Marne (*Champagne*), c.-l. de cant., arr. et à 2 l. S. E. d'*Épernay* ✉. Comm. de vins de Champagne. Pop. 1500 hab., et du cant. 7670.

AVOISE, vil. de Fr., dép. de la Sarthe (*Maine*), à 4 l. N. E. de la Flèche, 2 de *Sable* ✉. Ardoisières, papeteries; comm. de bois et de fer.

AVOLA (*Naples*), pet. v. de Sicile, à 1 l. et 1/2 E. N. de Noto.

AVOLD (St.-), pet. v. de Fr., dép. de la Mozelle (*Lorraine*). ✉ ✍; 2954 hab., c.-l. de cant., arr. et à 7 l. O. de Sarguemines. Fabr. de draps, chamoiseries. Foires de 3 jours, le lundi de la mi-carême,

et le lundi après la St.-Louis. Mercerie, bijouterie, draperie. Popul. du cant., 12,300 hab.

AVON (*Angl.*), 3 riv. de ce nom : l'une passe à Bath et à Bristol, l'autre à Salisbury, et la troisième à Warwick.

AVRANCHES, v. de Fr., dép. de la Manche (*Normandie*). ✉ ; 6144 hab., s.-préf., trib. de 1re inst. Sur une mont., au bas de laquelle passe la riv. de Sée ; à 1 demi-l. de la mer, 3 l. du Mont-St.-Michel, 11 S. de St-Lo, 74 O. de Paris. Long. occ. 3° 41' 47" ; lat. N. 48° 41' 23". Comm. de sel, cidre, orge, avoine, seigle, dentelles. Foires de 2 jours, les 2 mars, 11 mai, 3 août, 21 septembre. Bestiaux et marchandises. L'arr. a 10 cant., 127 communes, et 107,689 hab.

AVRILLÉ, vil. de Fr., dép. d'Indre-et-Loire (*Tourraine*), à 5 l. O. de Tours.

AWATTY (*Indes or.*), v. de la prov. de Dowlatabad, 25 l. S. E. d'Amednagur.

AWKLAND (*Angl.*), pet. v. du comté et à 4 l. E. de Durham, au S. de Newcastle.

AX, v. de Fr., dép. de l'Ariège (*Pays de Foix*), c.-l. de cant., arr. et à 8 l. S. E. de Foix, 5 E. S. de Tarascon, sur l'Ariège. Long. occ. 0° 32' ; lat. N. 42° 45'. Bains. 1500 hab., et le cant. 8000.

AXBRIDGE (*Angl.*), b. à marché dans le Somerset, à 7 l. S. q. O. de Bristol.

AXEL (*Pays-Bas*), v. de la Flandre hollandaise, à 8 l. E. de l'Ecluse, 6 N. E. de Gand, entourée de marais, sur la côte mér. d'une pet. île, et sur le canal d'Axel. Long. E. 1° 37' ; lat. N. 51° 15' 30".

AXIM (*Afr.*), contrée de la Côte-d'Or de Guinée. Les Français l'habitèrent anciennement, et ils en furent expulsés par les Portugais, qui y bâtirent un fort, vers l'an 1416. Les Hollandais le leur enlevèrent en 1643. On en tire de l'or et de l'ivoire.

AXMINSTER (*Angl.*), v. du Devonshire, sur la pet. riv. d'Ax, à 5 l. E. d'Exeter. Manuf. de tapis, fabr. d'étoffes de laine. Marché public.

AXUM (*Afr.*), v. d'Abyssinie, cap. de la prov. de Siré, et brûlée par les Maures en 1532. La Nouv.-Axum est au pied d'une mont., et contient 600 maisons ; à 13 l. E. de Siré, 42 N. E. de Gondar. Long. E. 36° 19' ; lat. N. 14° 6' 36". Manuf. de grosses toiles de coton.

AY ou Aï, pet. v. de Fr., dép. de la Marne (*Champagne*). ✉, c.-l. de cant., arr. et à 5 l. S. de Reims, 1 N. E. d'Epernay, 7 O. N. de Châlons. Pop. 2600, et du cant. 10,900. Vins blancs de la première qualité.

AY (St.-) b. de Fr., dép. du Loiret (*Orléanais*), sur la Loire, à 3 l. S. O. *d'Orléans* ✉.

AYAMONTE (*Esp.*), v. de l'Andalousie, à l'emb. de la Guadiana, avec un château qui défend l'entrée de la riv. et le pet. port qu'elle y forme, à l'opposite de Castro-Marino, et à 40 l. O. q. S. de Séville, 30 N. O. de Cadix. Long. occ. 9° 47' ; lat. N. 37° 16'. 5500 hab.

AYANON (*Indes or.*), v. sur la côte de Coromandel, à 3 l. N. de Madras.

AYAT, vil. de Fr., du Puy-de-Dôme (*Auvergne*), à 9 l. N. O. de Riom, 2 S. de *Montaigu* ✉. Comm. de moutons. Patrie de Desaix, tué à la bataille de Marengo.

AYAVALA (*Amér. sept.*), vil. de la Floride or., à 11 l. E. N. de St.-Marc, sur la riv. d'Ashly.

AYAVIRI (*Amér mér.*), vil. du Pérou, prov. de Carabaya, sur une pet. riv. qui se jette dans le lac de Titicaca, à 45 l. N. E. d'Aréquipa. Long. occ. 72° 58' ; lat. mér. 15° 5'. Mines d'or.

AYBAR (*Esp.*), b. de la Navarre, sur la riv. d'Arragon, à 1 l. S. de Sanguesa.

AYE (*Angl.*) b. du comté de Suffolck, à 7 l. N. d'Ipswick. 2 députés au parlement.

AYEN, pet. v. de Fr., dép. de la Corrèze (*Limosin*), c.-l. de cant., arr. et à 4 l. et 1/2 N. de *Brives* ✉ ; 8 O. de Tulle. Pop. du cant., 9600 hab.

AYERBE (*Esp.*), b. de l'Aragon à 8 l. S. de Jaca.

AYMARGUES, *Armasanicæ*, v. de Fr., dép. du Gard (*Languedoc*), arr. et à 5 l. S. O. de *Nîmes* ✉. Long. E. 1° 50' ; lat. N. 43° 41'.

AYMERIES, b. de Fr., dép. du Nord (*Hainaut*), à 2 l. N. O. d'*Avesne* ✉.

AYNA (*Esp.*), b. de la prov. de la Manche, à 12 l. S. E. d'Alcaraz sur le Mundo.

AYNAC, vil. de Fr., dép. du Lot (*Quercy*), arr. et à 5 l. N. O. de *Figeac* ✉. — autre au dép. des B.-Alpes (*Provence*), à 3 l. de *Digne* ✉. — autre au dép. de l'Aveyron (*Rouergue*), à demi-l. de *Rhodez* ✉.

AYROLA (*Esp.*), b. de la prov., et à 18 l. O. S. de Valence, 8 N. d'Almanza.

AYRON, b. de Fr., dép. de la Vienne (*Poitou*), à 3 l. O. de *Poitiers* ✉.

AYTRÉ, b. de Fr., dép. de la Charente-Inf. (*Pays-d'Aunis*), à 1 l. E. de la *Rochelle* ✉

AYVELLE-LA-PETITE et LA-GRANDE, vil. de Fr., dép. des Ardennes (*Champagne*), près de *Mézières* ✉.

AZAMOR, pet. v. marit. du roy. de

Fez, à 60 l. O. de Fez, autant N. de Maroc, 45 O. de Mequinez, près du Cap Blanc. Long. occ. 10° 39'; lat. N. 33° 10'.

AZANAGHIS (*Afr.*), nation du Sénégal, faisant le comm. avec les nègres de l'intérieur.

AZANGARO (*Amér. mérid.*), prov. du Pérou, bornée N. E. et E. par la prov. de Carabaya, S. par celle de Larecaja. Elle a 24 l. de long, sur une largeur à peu près égale. Bêtes a laine, dont la laine et le suif font le principal comm. Sa cap. est Azangaro, sit. sur le lac Titicaca.

AZANS, vil. de Fr., dép. du Jura (*Franche-Comté*), sur le Doubs, vis-à-vis *Dôle* ✉.

AZAT-CHASTENAY et AZAT-LE-RIS, deux vil. de Fr., dans la Marche; le dernier, au dép. de la H.-Vienne, près du *Dorat* ✉; — le premier, au dép. de la Creuse, a 3 l. O. S. de *Guéret* ✉.

AZAY, b. de Fr., dép. des Deux-Sèvres (*Poitou*), arr. et à 1 l. S. O. de *St.-Maixent* ✉. — autre au même dép., arr. et à 2 l. O. de *Parthenay* ✉, sur la riv. de Thoue. — LE FERON, b. de F., dép. de l'Indre (*Touraine*), arr. et à 6 l. E. du Blanc, 11 O. de *Châteauroux* ✉. — LE RIDEAU, pet. v. de Fr., dép. d'Indre-et-Loire (*Touraine*), c.-l. de cant., arr. et à 5 l. E. N. de *Chinon* ✉, autant O. S. de Tours, sur l'Indre. 1708 hab. Pop. du cant. 11,300. — SUR CHER, b. de Fr., dép. d'Indre-et-Loire (*Touraine*), cant. de Bléré, à 2 l. E. de *Tours* ✉. — SUR INDRE, b. de Fr., dép. d'Indre-et-Loire (*Touraine*), arr. et à 2 l. N. O. de *Loches* ✉.

AZCOYTIA (*Esp.*), b. de Biscaye, prov. de Guipuzcoa, à 9 l. O. S. de Fontarabie.

AZÉ, b. de Fr., dép. de la Mayenne (*Anjou*), à l'E. et près de *Château-Gontier* ✉. — autre au dép. de Saône-et-Loire (*Bourgogne*), à 3 l. N. O. de *Mâcon* ✉. — autre au dép. de Loir-et-Cher (*Vendômois*), à 2 l. N. O. de *Vendôme* ✉.

AZENAY, b. de Fr., dép. de la Vendée (*Poitou*), arr. et à 8 l. S. O. de Montaigu, 3 l. et 1/2. O. q. N. de *la Roche-sur-Yon* ✉.

AZERAILLES, vil. de Fr., dép. de la Meurthe (*Duché de Lorraine*), arr. et à 4 l. S. E. de *Lunéville* ✉.

AZHOR (*Asie*), pet. v. du Mazanderan (*Perse*), près la mer Caspienne.

AZILLE, pet. v. de Fr., dép. de l'Aude (*Languedoc*) ✉. 1500 hab.; à 5 l. O. de Narbonne.

AZIMOOR (*Indes or.*), v. de l'Hindoustan, distr. de Doulah, à 30 l. N. de Bénarès, 29 S. E. d'Oude.

AZINCOURT, vil. de Fr., dép. du Pas-de-Calais (*Artois*), célèbre par la bataille que les Français y perdirent, sous le règne de Charles VI en 1415; à 3 l. N. d'Hesdin, 4 N. O. de St.-Pol., 1 de *Fruges* ✉. Long. occ. 0° 15'; lat. N. 50° 30' 30".

AZOF (*Russie d'Eur.*), v. du gouv. d'Yekatérinoslaf, à 7 l. de l'emb. du Don. Comm. de caviar. Long. E. 39° 48'; lat. N. 47° 2'.

AZUA (*Antilles*), pet. v. de l'île d'Haïti, sur la côte S., à 30 l. E. q. S. du Port-au-Prince.

B.

BA (*Afr.*), pet. v. de Guinée, Côte des Esclaves. Comptoir hollandais.

BAALBECK, *Heliopolis* (*Asie*), v. de Syrie, vallée du Liban, entre Damas et Tripoli. Ruines superbes, à 15 l. de Damas. 1200 hab. Lat. N. 34° 1'; long. E. 33° 46'.

BABACOS (*Océanie*), groupes d'îles, vers les parages des îles des Amis.

BABEL (St.-), b. de Fr., dép. du Puy-de-Dôme (*Auvergne*), arr. et à 2 l. et 1/2. N. E. d'*Issoire* ✉.

BAB-EL-MANDEB, *Porte de Deuil* (*Asie*), détroit qui joint la mer Rouge à l'Océan, entre l'Arabie-Heureuse, au N. E., et le roy. d'Adel en Afrique, au S. O. Long. E. 42°; lat. N. 12° 38'. Ce détroit a 6 l. de large.

BABEUF, vil. de Fr., dép. de l'Oise (*Picardie*), arr. et à 6 l. N. E. de Compiègne, 1 E. de *Noyon* ✉.

BABICA (*Russie d'Eur.*), v. du gouv. de Minsk, à 4 l. et 1/2, S. de Mozyr, 45 N. O. de Kiov.

BABIN (*Afr.*), b. d'Egypte, à 32 l. S. de Faïoum. — v. de Pologne, à 3 l. S. O. de Lublin.

BABINOVITCHI (*Russie d'Eur.*), v. du gouv. et à 24 l. N. de Mohilov, 29 O. de Smolensk.

BABOLCA (*Emp. d'Autr.*), b. de la B.-Hongrie, à 4 l. et 1/2, E. de Presnitz, 9 O. de Sziget.

BABOUYANES (îles) (*Océanie*), au N. de Luçon. Elles sont basses et boisées. Lat. N. du 18° 58' au 19° 24'; long. E. du 118° 50' au 119° 50'.

BACA, *Basti* (*Esp.*), v. à 17 l. R.

N. de Grenade, 7 N. E. de Guadix, sur le Guadalentin. Long. occ. 4° 4'; lat. N. 37° 32'.

BAC-A-BELLERIVE, vil. de Fr., dép. de l'Oise (*Picardie*), entre Noyon et *Compiègne* ✉.

BAÇAIM, *Bacemum* (*Asie*), v. marit. sur la côte de Concan, à 48 l. S. de Surate, 9 N. de Bombay. Long. E. 70° 18'; lat. N. 19° 20'.

BACALLAO (*Antilles*), pet. île de la côte or. de Porto-Rico.

BAGAR, BAKAR (*Indes or.*), contrée riche et fertile de l'Hindoustan, partie or. du distr. de Delhi, traversée par le Gange.

BACCANO (*Italie*), b. des États de l'Eglise, à 6 l. N. O. de Rome.

BACCARAT, pet. v. de Fr., dép. de la Meurthe (*Lorraine*) ✉, c.-l. de cant. arr. et à 5 l. S. E. de Lunéville, 11 S. E. de Nancy, et sur la Meurthe. Comm. de grains, bois de construction, de charronnage et de merrain; planches de chêne, de hêtre et de sapin; charbon de bois, verrerie. 1500 hab., et le cant. 16,000.

BACHELERIE (la), b. de Fr., dép. de la Dordogne (*Limousin*), arr. et à 3 l. N. de *Sarlat* ✉, 7 E. de Périgueux.

BACHIA, BACH, BATHA (*Emp. d'Aut.*), pet. v. et comté de la B.-Hongrie, à 5 l. du confl. du Danube et de la Drave, 6 S. de Colocza. Long. E. 17°; lat. N. 46° 40'.

BACHIANT (*Indes or.*), la plus grande des Moluques, 12 l. de tour. Long. E. 124° 15'; lat. mér. 0° 5'. Elle abonde en sagou, fruits, poissons. Les Hollandais y ont un établissement.

BACHIGLIONE (*Italie*), riv. qui passe à Padoue, et coule entre la Brenta et l'Adige.

BACHMUL (*Russie d'Eur.*), v. du gouv. d'Yekaterinoslaf, sur le Donetz, à 45 l. N. O. d'Azov, 48 E. d'Yekaterinoslaf. Long. 35° 40'; lat. 48° 30'.

BACILLY, b. de Fr., dép. de la Manche (*Normandie*), à 1 l. O. d'*Avranches* ✉.

BACKNANG (*Wurtemberg*), pet. v. à 4 l. N. E. de Stuttgard.

BACOU ou BAKOU, *Albanopolis* (*Asie*), v. forte de Perse, dans le Schirvan, sur un rocher, près de la mer Caspienne. Long. E. 48° 42'; lat. N. 42° 22'. A 45 l. S. q. E. de Derbent. Comm. d'huile de noix et de naphte ou pétrole.

BACQUEVILLE, v. de Fr., dép. de l'Eure (*Normandie*), à 2 l. N. E. d'Andeli, 1 l. d'*Ecouis* ✉ Fabr. de toile à matelas et coutils.

BACS (*Emp. d'Autr.*), pet. v. de Hongrie, à 10 l. E. d'Esseck.

BADAGSHAN (*Asie*), v. de la Gr.-Boukharie, sur le Gihon, à 100 l. E. q. N. de Balk. Mines d'or, d'argent et de rubis. Long. E. 74° 20'; lat. N. 37° 25'.

BADAJOZ (*Esp.*), v. forte et épisc., aux front. du Portugal, cap. de l'Estramadoure. Pop. 14,500 hab. Terrain très-fertile et abondant en pâturages. A 6 l. S. E. d'Elvas, 70 S. q. O. de Madrid. Long. occ. 8° 50'; lat. N. 38° 42'.

BADASCA (*Russie d'Eur.*), b. au gouv. et à 30 l. N. O. d'Irkoutsk, près de la riv. d'Angara.

BADE (gr.-duché de) (*Allem.*), cidev. margraviat. Cet état s'étend le long du Rhin, à l'E. de la Fr. Il est borné au N. par la Hesse et la Bavière, à l'O. par le Wurtemberg. Superficie, 518 l. carrées. Il est div. en 7 cercles. Pop. 1,000,000 d'hab. Carlsruhe, cap. Productions: lin, vins, chanvre, garance, bois, etc. Gouv. représentatif. Dette pub. 34,000,000; forces milit. 10,000 indiv. *L'affranchissement des lettres de France est libre jusqu'à destination.* — (*Allem.*), jolie v. au gr.-duché du même nom, avec un chât. sur une mont. célèbre par ses eaux thermales, près du Rhin, à 2 l. S. E. de Rastadt, 8 N. E. de Strasbourg, 135 E. de Paris. Long. E. 5° 55'; lat. N. 48° 47'. — (*Suisse*), v. du cant. d'Argovie, sur les rives de la Limmat; eaux therm. sulfur. 200 bains particuliers, et 2 grands pour les pauvres. Antiquités romaines. A 4 l. N. O. de Zurich. — (*Emp. d'Aut.*), pet. v. de l'archiduché d'Autr., bains chauds, sur la riv. de Schwachat, à 6 l. S. de Vienne.

BADENUCHI (*Amér. sept.*), v. de la Nouvelle-Navarre, à 50 l. de la mer Vermeille, 55 E. du fort Altar.

BADENWEILLER (*Allem.*), vil. du gr.-duché de Bade, à 6 l. S. E. de Fribourg-en-Brisgaw, 26 S. S. O. de Bade. Long. E. 5° 20'; lat. N. 47° 49'. Bains salubres, mines de fer et forges.

BADIBOU (*Afr.*), v. des Iolofs, à 120 l. S. de Portendic. Long. occ. 17° 33'; lat. N. 13° 30'.

BADJOURA (*Afr.*), b. d'Égypte, rive occ. du Nil, à 5 l. S. de Dendera. Long. E. 29° 44'; lat. N. 26° 3' 16".

BADONVILLERS, v. de Fr., dép. de la Meurthe (*Lorraine*), arr. et à 7 l. E. S. de Lunéville, 2 et 1/2 S. de Blamont, 13 S. E. de Nancy. Long. E. 4° 32'; lat. N. 48° 35'.

BADULE (*Indes or.*), v. de l'île de Ceylan, à 20 l. S. E. de Candi, 36 E. de Columbo.

BAEÇA, *Biatia* (*Esp.*), v. de l'Andalousie, près du Guadalquivir, dans la prov. et à 8 l. N. E. de Jaen, 19 N. de Grenade, 37 S. de Madrid. Long. occ. 5° 20'; lat. N. 37° 57'. Université ; comm. de chanvre.

BAFA (*Afr.*), vil. de la côte de Malaguette, à 1 l. et 1/2 E. de Sanguin. Bétail, fruits, légumes, poivre en abondance, dents d'éléphant, citrons, oranges, bananes, vin de Palme, etc.

BAFFA ou BAFEO (*Grèce*), pet. v. de la côte occ. de l'île de Chypre, bâtie sur les ruines de Paphos, à 25 l. O. O. S. de Nicosie. Long. E. 30° 5'; lat. N. 34° 59'. Cristal de roche.

BAFFIN'S BAY ou BAIE-DE-BAFFIN (*Amér. sept.*), le golfe le plus vaste de cette contrée, découvert par Baffin en 1616. Il s'étend entre les 70 et 78° de lat. N., et entre les 55 et 82° de long. occ.

BAGA (*Esp.*), pet. v. de Catalogne, à 8 l. S. E. d'Urgel. — (*Afr.*), v. du Pays de Bolm, côte de Sierra-Léone. Comptoir anglais pour le comm. du bois de teinture.

BAGAI (*Afr.*), pet. v. au roy. d'Alger, à l'O. de Tebess.

BAGARDS, vil. de Fr., dép. du Gard, à 1 l. et 1/2 S. d'*Alais* ✉.

BAGDAD (*Turq. d'Asie*), v. du Pachalik de ce nom, dans l'Irak-Arabi, sur le Tigre, près des ruines de Babylone, à 100 l. N. O. de Bassora. Long. E. 42° 4' 30"; lat. N. 33° 19' 40". Cette ville fut bâtie par le calife Almansor, l'an 763, et fut la métropole du califat dans le XII° siècle. Les Turcs la prirent en 1638. La position de Bagdad est avantageuse pour le comm.; elle est visitée chaque année par des caravanes de Smyrne, d'Alep, et des prov. occ. : on y trafique des étoffes et toiles des Indes, de schals de cachemire, de drogues et soieries de Perse ; de dattes. On y compte 8000 maisons, et 60,000 hab. Les bazars sont beaux et étendus.

BAGDADJIK (*Asie*), pet. v. de la Géorgie, à 24 l. N. O. d'Akalziké. Elle compte 1500 hab.

BAGE-LE-CHÂTEL, pet. v. de Fr., dép. de l'Ain (*Bresse*), c.-l. de cant., arr. et à 5 l. O. N. de Bourg. Pop. du cant. 11,000 hab. — BAGÉ-LA-VILLE est à l'E.

BAGÉDI (*Océanie*), pet. îles au S. de l'île de Célèbes, entre Adenares et Bouton.

BAGNAGOUR ou HYDERABAD (*Asie*), v. de l'Hindoustan, cap. de la prov. de ce nom, à 2 l. l. de Golconde, 87 E. de Bejapour. Elle est traversée par la riv. de Moussi. Long. E. 76° 32'; lat. N. 17° 15'.

BAGNARA (*Naples*), pet. v. marit. de la Calabre ultér., à 7 l. N. de Reggio. Long. E. 13° 57'; lat. N. 38° 15'.

BAGNAREA (*Italie*), v. de l'Etat de l'Eglise, à 2 l. S. d'Orviette, 5 N. de Viterbe. Patrie de St.-Bonaventure. Long. E. 7° 47' 37"; lat. N. 42° 38' 9".

BAGNÈRES-DE-BIGORRE, pet. v. de Fr., dép. des H.-Pyrénées (*Gascogne*), renommée par ses eaux minérales, sur l'Adour. ✉ ; 6446 hab. ; c.-l. de sous-préf., et trib. de 1re inst. et de comm., chambre de comm. Foires de 3 jours, le 1er juin, et de 8 jours le 1er octobre ; bestiaux, chevaux. Fabr. de cadis, raz, étamines, crêpes de laine. A 3 l. S. E. de Tarbes, 190 de Paris. Long. occ. 2° 10' ; lat. N. 43°. — DE-LUCHON, pet. v. de Fr., dép. de la H.-Garonne (*Comminges*), dans la vallée de Luchon, au pied des Pyrénées. ✉ ; 1575 hab. ; c.-l. de cant., arr. et à 9 l. S. S. O. de St.-Gaudens, 27 S. O. de Toulouse. Pop. du cant. 7900 hab.

BAGNEUX, vil. de Fr., dép. de la Seine (*Isle de France*), arr. de Sceaux, à 1 l. S. de Paris. *Banlieue*. Vignobles. — LES-JUIFS, b. de Fr., dép. de la Côte-d'Or (*Bourgogne*) ✉ ; c.-l. de cant., arr. et à 8 l. S. de Châtillon-sur-Seine. Pop. 460 hab., et du cant. 5145.

BAGNO (*Italie*), b. de Toscane, à 6 l. S. E. de Modigliana.

BAGNOA-RIPOLI (*Italie*), b. de Toscane, à 5 l. S. E. de Florence.

BAGNOLES, vil. de Fr., dép. de l'Orne (*Normandie*), à 3 l. E. de Domfront, 1 de la *Ferté-Macé* ✉. Eaux minérales.

BAGNOLET, vil. de Fr., dép. de la Seine, à 1 l. N. E. de Paris. *Banlieue*.

BAGNOLS, pet. v. de Fr., dép. du Gard (*Languedoc*), près de la Sèse. ✉ ; 5000 hab. c.-l. de cant., arr. et à 5 l. N. N. E. d'Uzès, 10 N. E. de Nîmes, 163 S. E. de Paris. Pop. du cant., 14,900 hab. Foires de 3 jours les 6 mai, 12 juillet et 29 novembre. Long. E. 2° 14' ; lat. N. 44° 10'. Fabr. d'organsins, serges, filoselles. — autre, dép. de la Lozère, à 3 l. E. de *Mende* ✉. Eaux minérales. — autre, dép. du Puy-de-Dôme, à 10 l. S. O. de Clermont, 1 et 1/2 de *Tauves* ✉. — autre, dép. du Rhône, à 4 l. N. O. de Lyon, 2 d'*Anse* ✉.

BAGSHOT (*Angl.*), b. du comté de Surrey, à 2 l. de Windsor.

BAHAMA (*Amér. sept.*), une des îles Lucayes, à 20 l. de la côte de la Floride, 10 O. de l'île Lucaye. Elle donne son nom à un détroit de 66 l. de long, et de 16 de large, entre le groupe d'îles dont elle fait partie et la Floride, ainsi qu'à un grand banc de sable de 135 l. de long sur 50 de large, entre la côte N. de l'île d'Haïti et la pointe du détroit.

BAHAR (*Indes or.*), prov. de l'Hin-

doustan, bornée, O. par la prov. d'Allah-Abad, N. par celle d'Oude, E. par le Bengale, S. par la prov. d'Oriça; cap. Patnah. Le Gange la traverse. Productions: pavots, dont on tire l'opium; blé, riz, cannes à sucre, bétail, salpêtre; fabr. de toiles. Superficie, 9360 l. carrées. — ville du même distr. à 14 l. S. E. de Patnah, 98 N. O. de Calcuta. Lat. N. 25° 13'; long. E. 82° 12'.

BAHBELGONG (*Asie*), v. de l'Hindoustan, État des Marattes, à 17 l. N. d'Amédnagur.

BAHHREIN (*Asie*), îles du golfe Persique, près la côte d'Arabie, à 9 l. S. de Bassora. On pêche des perles sur les côtes.

BAHIA DE TODOS LOS SANTOS, (*Amér. mér.*), prov. du Brésil, sur l'Océan; cap. St.-Salvador. Pêche, culture du tabac.

BAHKUM (*Pays-Bas*), vil. de Holl., à 2 l. S. O. d'Alkmaer.

BAHLINGEN (*Wurtemberg*), pet. v. à 7 l. S. E. de Stuttgard. Fabr. de toiles, étoffes de laine. Comm. de grains et de bestiaux; bains sulfureux.

BAHRATCH (*Asie*), v. de l'Hindoustan, prov. d'Oude, à 20 l. N. O. de Ferabad.

BAHUS (*Suède*), v. forte, avec un bon château, cap. du gouvern. du même nom, sur un rocher, dans la pet. île de la Gothelba, à 6 l. N. de Gothembourg. Pays fertile. Comm. de bois, goudron, chaux, suif, poisson. Long. E. 10° 6'; lat. 57° 52'.

BAIA (*Naples*), pet. v. près de Pouzzolles, bon château, ruines des temples de Diane et de Mercure. Long. E. 12° 10'; lat. N. 40° 48'.

BAIAD (*Asie*), vil. d'Egypte, vis-à-vis de Bénisouef, à 10 l. S. d'Atfièh.

BAIE DE TOUS LES SAINTS. *V.* BAHIA DE TODOS LOS SANTOS.

BAIGNES, vil. de Fr., dép. de la Charente (*Angoumois*), c.-l. de cant., arr. et à 3 l. S. O. de Barbezieux, 1 de la *Graulle* ✉. Pop. du cant., 7987 hab.

BAIKAL (*Russie d'Asie*), grand lac de Sibérie, de 55 l. de long de l'E à l'O., sur une largeur moyenne de 12 à 18. Il est très poissonneux; l'eau en est douce; sources chaudes sur les bords. Lat. N. de 52 à 55°; long. E. 101 35 à 107° 38'.

BAILLEAU-L'ÉVÊQUE, vil. de Fr., dép. d'Eure-et-Loir (*Beauce*), à 2 l. N. O. de *Chartres* ✉.

BAILLÉE, v. de Fr., dép. de la Mayenne (*Maine*), à 5 l. N. E. de *Château-Gonthier* ✉.

BAILLEUL, v. de Fr., dép. du Nord (*Flandre*). ✉ ☎; c.-l. de cant., arr. et à 3 l. E. de Hazebrouck, 6 N. O. de Lille, 54 N. de Paris. Pop. de la ville, 9475 hab., et du cant., 26,400. Fabr. de fils, dentelles, draps, toiles et faïence. Patrie de Jacques Meyer, historien du XVe siècle. — b. de Fr., dép. de l'Orne (*Normandie*), à 2 l. N. d'*Argentan* ✉. — LE-SOC, b. de Fr., dép. de l'Oise (*Isle de France*), arr. et à 3 l. E. E. N. de *Clermont* ✉. — (le), b. de Fr., dép. de la Sarthe (*Anjou*), à 2 l. N. O. de la *Flèche* ✉. Patrie de René Chopin, célèbre jurisconsulte du XVIe siècle.

BAILLY, vil. de Fr., dép. de l'Oise (*Picardie*), à 2 l. de *Noyon* ✉. — autre au dép. de Seine-et-Oise (*Isle de France*), à 2 l. N. de *Versailles* ✉. — (le) (*Antilles*), b. de l'île de la Guadeloupe, à 1 l. et 1/2 N. O. de B.-Terre.

BAIN, pet. v. de Fr., dép. d'Ille-et-Vilaine (*Bretagne*). ✉; c.-l. de cant., arr. et à 8 l. N. E. de Redon, 7 S. de Rennes. 3447 hab. Pop. du cant. 13,954.

BAINS, b. de Fr., dép. des Vosges (*Lorraine*). ✉; c.-l. de cant., arr. et à 5 l. S. d'Epinal. 1890 hab. Pop. du cant. 9959. Eaux min. Manuf. de fer-blanc. — autre au dép. du Puy-de-Dôme (*Auvergne*), près de *Clermont* ✉. — autre au dép. de la H.-Loire (*Velay*), près du *Puy* ✉. — (les), vil. et fort de Fr. au dép. des Pyrénées-Or. (*Roussillon*), à 5 l. O. de Bellegarde. Eaux minérales.

BAINVILLE, vil. de Fr., dép. de la Meurthe (*Lorraine*), à 3 l. S. O. de *Nancy* ✉.

BAIROUT (*Asie*), v. marit. du pachalick d'Acre ou Saïde, en Syrie. Comm., par caravannes, de coton, soie, riz, tabac, café. 8000 ames. A 10 l. N. de Saïde. Lat. N. 33° 55'; long. E. 32° 7'.

BAISE, riv. de Fr. qui prend sa source au dép. des H.-Pyrénées, passe à l'Isle, Condom et Nérac, et se jette dans la Garonne, vis-à-vis Aiguillon, près du confl. du Lot. — autre qui prend sa source au dép. de la Côte-d'Or, et se jette dans la Saône, à 2 l. d'Auxonne. — b. de Fr., dép. de la Côte-d'Or (*Bourgogne*), arr. et à 6 l. N. E. de *Dijon* ✉. Comm. de draps et chapellerie.

BAISSEY, vil. de Fr., dép. de la H. Marne (*Champagne*), à 3 l. N. de *Langres* ✉.

BAIX, b. de Fr., dep. de la Mayenne (*Maine*), c.-l. de cant., arr. et à 4 l. et 1/2 E. de *Mayenne* ✉. — autre au dép. de l'Ardèche (*Vivarais*), sur la rive gauche du Rhône, à 3 l. E. par S. de *Privas* ✉.

BAIXAS, b. de Fr., dép. des Pyrénées-Or. (*Roussillon*), à 2 l. O. de *Perpignan* ✉.

BAJOWA (*Emp. d'Autr.*), pet. v. de la Gallicie or. Salines.

BAKAN (*Indes or.*), v. de l'emp. birman, à 24 l. S. O. des ruines d'Ava. Long. E. 92° 10'; lat. N. 21° 30'.

BAKEVEL (*Angl.*), v. du comté de Derby, sur la Wye, à 38 l. N. O. de Londres. Ville à marché.

BAKIPOUR (*Asie*), pet. v. du N. O. de l'Hindoustan, à 9 l. N. O. de Multan, sur la rive occ. de l'Attok, dans le Pendj-Ab.

BAKOU (*Russie d'Eur.*), v. de Valachie, aux confins de la Moldavie et de la Transylvanie, sur la riv. de Missovo, à 20 l. N. de Tergowitsh. — *Albanopolis* (*Asie*), v. forte de Perse, dans le Shirvan, à l'extrémité sept. du golfe du Ghilan, sur la mer Caspienne, à 17 l. S. E. de Chamaki, 55 S. S. E. de Derbend. Long. E. 47° 10'; lat. N. 40° 20'. Soie, coton, huile de noix; naphte ou pétrole que l'on recueille dans ses environs. Cette ville est occupée par les Russes.

BAKSAISKAIA (*Russie d'Asie*), fort. du gouv. du Caucase, sur la rive droite de l'Oural, à 11 l. N. de Gurief.

BAKTSCHISARAI, *Baccasera* (*Russie d'Eur.*), v. de la Tauride, cap. de la Crimée, anc. résidence des kans, gouv. d'Yekaterinoslaf, à 18 l. O. de Caffa. Long. E. 31° 50'; lat. N. 45° 10'. 6000 hab.

BALA (*Angl.*), pet. v. du pays de Galles, Merionetshire, à 50 l. O. N. de Londres. Ville à marché.

BALABAC (*Océanie*), pet. île de l'arch. des Philippines, entre Bornéo et Paragoa, au S. E. de cette dernière. Long. E. 116°; lat. N. 8°.

BALABEA (*Océanie*), île sit. vers la côte occ. de la Nouv.-Calédonie. Long. E. 162° 2'; lat. mér. 20° 7'.

BALACHNA (*Russie d'Eur.*), v. du gouv. de Nijnei-Novogorod, sur le Volga, à 7 l. N. q. O. de Nijnei-Novogorod. Long. E. 61° 52'; lat. N. 56° 35'. Sources salées. Comm. de farines de seigle et de froment pour Astracan et Saratof. Fabr. de poêles de terre, à carreaux.

BALAGNY, vil. de Fr., dép. de l'Oise (*Isle-de-Fr.*), arr. de *Senlis* ✉, cant. de Neuilly-en-Thel.

BALAGUER (*Esp.*), v. de la Catalogne, sur le Sègre, à 8 l. N. q. O. de Lérida. Long. occ. 1° 21'; lat. N. 40° 59' 30".

BALAMBANGAN (*Océanie*), pet. île au N. de l'île Bornéo. Long. E. 114°; lat. S. 7°. Ses côtes sont boisées. Cette île est inhabitée

BALAMBUANG ou PALEMBANG, v. forte et commerçante de l'île de Java, à l'E. de l'île, et sur le détroit de Baly, à 90 l. E. q. S. de Batavia. Long. E. 111° 40'; lat. mér. 8° 12'. Les Hollandais s'en sont rendus maîtres. Comm. de riz, cordages, nattes, huiles, noix de coco, etc.

BALAN, vil. de Fr., dép. de l'Ain (*Bresse*), à 2 l. S. E. de *Montluel* ✉, près du Rhône.

BALARUC, b. de Fr., dép. de l'Hérault (*Languedoc*), à 1 l. O. de *Frontignan* ✉, 4 et 1/2 S. O. de Montpellier, sur l'étang de Thau. Bains d'eaux chaudes minérales.

BALASAGAN (*Asie*), v. du Turkhestan. Long. E. 79° 10'; lat. N. 43° 50'.

BALASSE (*Afr.*), vil. de la H.-Egypte, près de Magadi. Fabr. de jarres de terre qui rafraîchissent l'eau, et dont on forme des radeaux pour descendre le Nil.

BALASSORE (*Indes or.*), v. du Bengale dans le Bérat, à 8 l. N. E. d'Ottack, 40 S. O. de Calcutta. Long. E. 84° 40'; lat. N. 21° 33'. Comm. considérable. Fabr. de toiles fines de lin, et de coton rayé. Les pilotes du Gange y résident pour la plupart.

BALATON, *Volcea palus* (*Empire d'Autr.*), lac de la B.-Hongrie. Il a 5 l. de long sur 1 de large. A 2 l. de Stulh-Weissembourg.

BALBASTRO (*Esp.*), v. du roy. d'Aragon, à 9 l. S. E. d'Huesca, 12 N. O. de Balaguer. Long. occ. 2° 10'; lat. N. 42° 2'. Comm. de cuirs. Patrie de Lupercio Argensola.

BALBIGNY, vil. de Fr., dép. de la Loire (*Forez*), à 2 l. N. de *Feurs* ✉, cant. de Néronde.

BALCK ou BULK, *Bactra* (*Asie*), v. du roy. de Caboul, dans la Gr.-Boukharie, près du Gihon, à 9 l. S. E. de Bokhara. Long. E. 68° 15'; lat. N. 36° 35'. Entrepôt du comm. entre la Gr.-Boukharie et les Indes. Pays très fertile et bien cultivé. Récolte de soie et fabr. de soieries.

BALCLUTEA (*Amér. sept., Et.-Un.*), pet. v. sur la riv. Sablonneuse ou Sandy, qui sépare le Kentucky de la Virginie, à 57 l. E. E. S. de Frankfort. Lat. N. 37° 46'; long. O. 84° 55'.

BALDENAU (*Et. prussiens*), pet. v. du gr. duché du B.-Rhin (*Elect. de Trèves*), à 3 l. S. q. E. de Trarbach, 9 N. E. de Trèves.

BALDENHEIM, vil. de Fr., dép. du B.-Rhin (*Alsace*), à 1 l. et 1/2 de *Schelestatt* ✉.

BALDOCK (*Angl.*), b. à marché, au comté et à 4 l. et 1/2 N. d'Hertford.

BÂLE (*Suisse*), l'un des cant. de la rép. helvétique, borné N. et O. par la

France ; E. par l'Argovie ; S. par le cant. de Soleure. Blé et vin ; contrée montueuse et rude, prés et bons pâturages. Le cant. de Bâle se divise en 3 distr. : la ville de Bâle, le Walbourg, et le Liechstal. Chaque distr. est divisé en 15 tribus. Les pouvoirs politiques résident dans un gr. conseil de 135 membres, et un petit conseil de 25 membres. 40,728 hab. — *Basilea* (*Suisse*), v. considérable, c.-l. du cant., sur le Rhin, qui y reçoit le Birseck, et partage la ville en deux parties inégales, à 1 l. et 1/2 S. d'Huningue, 26 S. de Strasbourg, 45 N. E. de Genève. Long. E. 5° 20′ ; lat. N. 47° 39′. 15,000 hab. Cathédrale très belle. Places, fontaines, université, jardin botanique, cabinet d'histoire naturelle. Tombeau d'Erasme ; patrie d'Holbein, et des célèbres mathématiciens Euler, Bernouilli, et Hermann. Fabr. de soie, de rubans, fleurets, toiles, bonnets, mouchoirs façon des Indes, papier, bas de laine et drapés, chapeaux, tabacs, caractères d'imprimerie, blanchisseries, tanneries, indiennes et teintureries. Foire, trois semaines, à la fin d'octobre. Le florin de 60 kreutzers à 8 hellers, vaut

à Bâle { argent de change. 2f 47c. ; *id.* courant ... 2 22.

100 mètres

ont { 84.05 grandes aunes ; 182.60 petites aunes } de Bâle.

BALÉARES. *V.* MAJORQUE, MINORQUE, IVICA.

BALEGAN (*Indes or.*), pet. v. de l'Hindoustan, prov. de Dowlatabad, à 8 l. N. E. de Nander, 40 E. S. d'Aurengabad.

BALELLICA (*Fr.*), b. de l'île de Corse, sur la Gravèze, arr. et à 5 l. E. d'*Ajaccio* ✉.

BALFRASH (*Asie*), v. de Perse, côte mér. de la mer Caspienne, dans le Masanderan, à 67 l. E. N. de Casbin. Elle passe pour cap. de la prov. Caravanserais, dont 4 pour les Russes et les Arméniens ; les autres pour les Persans. Long. E. 49° ; lat. N. 36° 25

BALGAW, vil. de Fr., dép. du H.-Rhin (*Alsace*), à 5 l. S. E. de *Colmar* ✉, près du Rhin.

BALHARY (*Indes or.*), v. de l'Hindoustan, sur la Naggery, 19 l. S. O. d'Adoni, dans le Mysore.

BALI (*Océanie*), l'une des îles de la Sonde, à l'E. de Java, dont elle est séparée par un détroit. Riz, coton, épices, gingembre, bestiaux et volailles. Pop. 800,000 ames. La ville de Bali est vers le centre de l'île, au fond d'un golfe. Long. E. 112° 30′ ; lat. mér. 8° 20′. Rade commode où les Chinois viennent échanger des sabres et des porcelaines contre des toiles de coton. — (*Afr.*), roy. d'Abissinie, traversé par le Hawasch, et occupé par les Gallas orientaux. Ce pays est à l'O. du roy. d'Adel, et au S. E. de l'Abissinie.

BALIGROD (*Emp. d'Autr.*), pet. v. de la Gallicie or., près d'une mont. qui renferme du mercure.

BALIKESKI, *Miletopolis* (*Turquie d'Asie*), pet. v. d'Anatolie (*Mysie*), à 19 l. E. E. N. d'Adramyt. Long. N. 25° 37′ ; lat. E. 39° 42′.

BALISE (la) (*Amér. sept.*), île et fort de la Louisiane, à l'emb. du Mississipi, et à 28 l. S. E. de la Nouv.-Orléans. Long. occ. 91° 32′ ; lat. N. 29° 14′.

BALKAN (*Turq. d'Eur.*), chaîne de mont. qui sépare la Romélie de la Bulgarie.

BALLACHY (*Gr.-Bret.*), b. d'Irlande, au comté de Mayo, à 16 l. E. N. de Castlebar.

BALLAINVILLIERS, vil. de Fr., dép. de Seine-et-Oise (*Isle de Fr.*,), à 5 l. S. de Paris, près *Lonjumeau* ✉.

BALLAN, b. de Fr., dép. d'Indre-et-Loire (*Touraine*), arr. et à 2 l. S. O. de *Tours* ✉.

BALLASUR (*Indes or.*), pet. v. de l'Hindoustan, au pays des Mahrattes, à 14 l. E. de Pounah.

BALLENOL, vil. de Fr., dép. de la Côte-d'Or (*Bourgogne*), sur l'Ource, à 2 l. et 1/2, N. q. E. de *Châtillon-sur-Seine* ✉. Vins.

BALLENSDORF, vil. de Fr., dép. du H.-Rhin (*Alsace*), à 3 l. et 1/2 O. d'*Altkirch* ✉.

BALLENSTADT (*Allem.*), pet. v. de la princip. d'Anhalt-Berbourg, à 2 l. S. de Quedlimbourg. Long. E. 8° 53′ 14″ ; lat. N. 51° 46′ 24″. Fabr. d'étoffes de laine et de fil, teinturerie. Pop. 2500 hab.

BALLEROY, b. de Fr., dép. du Calvados (*Norm.*) ✉, c.-l. de cant. arr. et à 3 l. S. O. de Bayeux. 1176 hab. Forges et mines de fer. Pop. du cant. 15,593.

BALLINAKIL (*Gr.-Bret.*), v. d'Irlande dans le comté de la Reine, à 21 l. S. O. de Dublin. Long. occ. 10° 3′ ; lat. N. 52° 48′.

BALLINGLASS (*Gr.-Bret.*), pet. v. d'Irlande, comté et à 10 l. O. q. S. de Wicklow, sur la Selana.

BALLINROHE (*Gr.-Bret.*), pet. v. d'Irlande, comté de Mayo, à 7 l. S. q. E. de Castlebar. Habiles tisserands. 1 député au parl. Long. occ. 11° 50′ ; lat. N. 53° 54′.

BALLI-SHANNON (*Gr.-Bret.*), b. d'Irlande, au comté et à 4 l. S. q. O. de Donegal.

BALLON, pet. v. de Fr., dép. de la Sarthe (*Maine*), sur l'Orne, c.-l. de cant. arr. et à 4 l. et 1/2 N. du Mans, près de *Beaumont* ✉. Long. occ. 2° 9'; lat. N. 48° 8'. Fabr. d'étamines. Pop. 3581 hab. et du cant. 16,998 — b. de Fr., dép. de la Charente-Inf. (*Aunis*), à 3 l. et 1/2 S. E. de la Rochelle, 4 de *Turgères* ✉.

BALLOT, b. de Fr., dép. de la Côte-d'Or (*Bourgogne*), à 4 l. S. O. de *Châtillon-sur-Seine* ✉. Comm. de bois et de blés.

BALLOTS, b. de Fr., dép. de la Mayenne (*Anjou*), à 2 l. N. O. de *Craon* ✉.

BALLY-CASTLE (*Gr.-Br.*), b. d'Irlande près de la mer, à 10 l. N. de Carrick-Fergus, comté d'Antrim. — FARIS, b. d'Irlande, comté et à 6 l. N. E. de Down. — MONET, b. d'Irlande, comté et à 9 l. N. q. O. d'Antrim.

BALME (la), b. de Fr., dép. de l'Isère (*Dauphiné*), à 2 l. N. de *Crémieu* ✉, près du Rhône. Grottes curieuses. — SAPEL (la), vil. de Fr., dép. de l'Ain (*Bugey*), à 1/2 l. E. de St.-Alban, 3 S. O. de *Nantua* ✉. Verrerie.

BALNALU (*Gr.-Br.*), b. d'Irlande dans le Leinster, comté et à 2 l. E. de Longford.

BALORE, vil. de Fr., dép. de Saône-et-Loire (*Bourgogne*), à 3 l. N. de *Charolles* ✉.

BALSAFINTADA (*Esp.*), vil. de la prov. de Murcie, à 3 l. et 1/2 N. O. de Carthagène.

BALSCHWEILLER, vil. de Fr., dép. du H.-Rhin (*Alsace*), à 3 l. S. O. de *Mulhausen* ✉.

BALSOVER (*Angl.*), pet. v. au comté et au N. de Derby.

BALTA (*Russie d'Eur.*), pet v. de Pologne, gouv. de Podolie, à 23 l. N. N. E. de Bender.

BALTCHIK (*Turq. d'Eur.*), pet. v. de la Bulgarie, avec un port sur la mer Noire, à l'E. de Warna. Blé, orge, seigle, millet, suif et fromage.

BALTIMORE (*Gr.-Bret.*), v. d'Irlande dans le Munster, comté de Cork, à 5 l. S. O. de Ross. Port commode. Long. occ. 11° 56'; lat. N. 51° 26'. 2 deputés au parl. — (*Amér. sept. Et.-Un.*), v. et comté de l'Etat de Maryland, sur une riv. qui tombe dans celle de Patapsco, à 5 l. de sa jonction avec la Chesapeak. A 35 l. S. O. de Philadelphie, 11 E. N. de Washington. Long. occ. 79° 3'; lat. N. 39° 18'. Rues larges et bien pavées, édifices publics d'une élégante simplicité. Les gros navires embarquent et débarquent à Fells-point. 30,000 hab. dont 7000 esclaves. Comm. de tabac, blés, farines, fer, saumon, porc, fèves et graines de lin. Le pound de 20 schillings à 12 pences courant, vaut 14 fr. 43 c.

BALTINGLASS (*Gr.-Bret.*), b. d'Irlande au comté et à 10 l. S. O. de Wicklow, 3 N. E. de Carlow. Draps et Dentelles.

BALTIQUE (mer) (*Eur.*), gr. golfe de la mer du N., ayant l'Allemagne et la Pologne au S.; le Danemarck et la Suède à l'O.; la Laponie au N.; la Bothnie, la Finlande, la Livonie et la Courlande à l'E. Entre les 10 et 20° de long. E., et 53 et 66° de lat. N. Près de la Suède, il forme deux golfes, celui de Bothnie et celui de Finlande, et près de la Livonie le golfe de Riga. La Baltique a deux entrées; la première, par le grand et le petit Belt, passage difficile et dangereux; la seconde, par le détroit du Sund, passage important, dont le roi de Danemark est le maître par la forteresse de Gronenbourg. On y a établi des fanaux dans tous les endroits dangereux. Le Danemark y perçoit des impôts sur tous les navires qui passent. La Baltique a 216 l. de long., sur 25 à 50 de largeur.

BALTZHEIN, vil. de Fr., dép. du H.-Rhin (*Alsace*), à 3 l. E. de *Colmar* ✉.

BALUCLAVA ou JAMBOL (*Russie d'Eur.*), b. de la Crimée, gouv. d'Yekaterinoslaf, à 4 l. S. E. de Sebastopol, 30 S. de Baktschisarai. Long. E. 31° 30'; lat. N. 44° 40'. Port excellent sur la mer Noire.

BALVE (*Et. Pruss.*), pet. v. du gr.-duché du Bas-Rhin, à 4 l. et 1/2 S. E. d'Arensberg.

BALSAC, b. de Fr., dép. de la Charente (*Angoumois*), à 1 l. N. d'*Angoulême* ✉. — autre au dép. de l'Aveyron (*Rouergue*), près de *Rodez* ✉.

BAMANCOTTY (*Indes or.*), v. du roy. de Kachemir, à 3 l. S. de Serinagor.

BAMBA (*Afr.*), cap. de la prov. de ce nom, roy. de Congo. C'est là que commencent les mont. qui contiennent des mines d'argent, et qui s'étendent vers le roy. d'Angola. Bon port, formé par une île de sable, et défendu par des fortifications régulières, confiées à une garnison portugaise. Long. E. 14°; lat. mérid. 7°.

BAMBARA (*Afr.*), roy. du centre, au S. du Ludamar, ayant à l'O. le Kaarta, et au S. le Kong. Le beurre fourni par l'arbre *Shéa* est une des richesses du

pays. Sego est la cap., et Sansamding une des princip. villes.

BAMBERG, *Gravionarium* (*Bav.*), gr. v. de Franconie, à 12 l. N. N. O. de Nuremberg, 10 S. S. O. de Cobourg, 122 O. N. de Vienne. Long. E. 8° 29′; lat. N. 49° 55′. Deux foires considérables, l'une le 6 mai, et l'autre le 9 octobre. Comm. de vins, grains, fruits, safran, réglisse, pruneaux, etc. On y remarque le château, l'université, l'école de dessin et du génie, ainsi qu'un bel hôpital. 20,000 hab. Patrie des savans Camerarius et Clavius. La princ. contient 180,000 hab.

BAMBERG ou ZAMBERG (*Empire d'Autr.*), pet. v. de Bohême, à 11 l. S. E. de Glatz. Long. E. 14° 20′; lat. N. 49° 53′.

BAMBOUK (*Afr.*), au S. du pays des Foules, et au N. O. du Mandingue. Les Maures y portent du sel qu'ils échangent contre de la poudre d'or. Ce pays, sit. entre les 12 et 13° de lat. N., est soumis à un gouv. aristocratique. On y trouve des singes, des renards blancs, et des girafes; du fer, du salpêtre, et diverses espèces de bois durs et odoriférans. La ville de Bambouk est à 38 journées S. O. de Timbuctou. Long. occ. 12° 3′; lat. N. 13° 32′.

BAMFF (*Gr.-Bret.*), prov. de l'Ecosse sept., bornée au N. par la mer; S. et E. par la prov. d'Aberdeen; O. par celle de Murray. Blé et pâturages abondans. Pierres à chaux. Comm. de bœufs gras et de toiles fines. Marbres et alun. — v. d'Ecosse, cap. du comté de même nom, à 12 l. E. q. N. d'Elgin, 45 N. q. E. d'Edinbourg. Long. occ. 4° 25′; lat. N. 57° 40′.

BAMFLETTE (St.-) (*Angl.*), b. du comté d'Essex, près l'emb. de la Tamise, à 10 l. E. de Londres. Marché.

BAMIAN, *Drapsaca* (*Asie*), pet. v. de la Boukharie, sur la riv. de son nom, à 50 l. S. q. E. de Balk.

BAMMAKOU (*Afr.*), v. sit. à l'E. du Mandingue, sur le Joliba, à 20 l. E. de Kamalia. Long. occ. 7° 40′; lat. N. 12° 55′.

BAMOU (*Indes or.*), prov. de l'emp. birman, au S. O. de la prov. chinoise d'Yunan. La v. de Bamou est sit. sur l'Irraouaddy, à 65 l. N. E. d'Ummerapoura. Long. E. 95° 10′; lat. N. 24° 10′. Entrepôt du comm. entre l'emp. birman et l'emp. chinois.

BAMPLASOI (*Indes or.*), v. du roy. et à 20 l. S. q. E. de Siam, près du golfe. Long. E. 99° 11′; lat. N. 13° 35′.

BAMPTON (*Angl.*), v. du comté et près d'Oxfort, à 20 l. O. de Londres. Marché considérable pour la chamoiserie, comme gants, culottes, bas, etc. Patrie du poëte J. Philips. — b. dans le comté de Devon, sur la riv. d'Ex, à 7 l. N. d'Exeter. Droit de marché.

BAN, vil. de Fr., dép. de l'Yonne (*Champagne*), à 2 l. E. de *Tonnerre* ✉.

BANAGHAR (*Gr.-Bret.*), b. d'Irlande dans le comté du Roi, à 10 l. O. q. S. de Philipstown, sur la Hannon.

BANBURY (*Angl.*), b. sit. sur la riv. de Cherwel, comté et à 8 l. N. d'Oxford, 24 O. N. de Londres. Long. occ. 3° 34′; lat. N. 52° 6′. Un député au parlement.

BANC (le grand) (*Amér. sept.*), banc de sable sit. vis-à-vis la côte or. de Terre-Neuve. 145 l. de long sur 90 de large. Ce banc est renommé pour la pêche des morues. Profondeur, 50 à 60 brasses. Long. occ. 50 à 56°; lat. N. 41 à 50°. *V.* TERRE-NEUVE.

BANCA (*Océanie*), île sit. à l'E. de Sumatra, vis-à-vis le fort Palimbang. Long. E. 103°; lat. mér. 1° 25′. 3 mines d'étain exploitées par des Chinois. Cette île, qui a 46 l. de long sur 15 à 17 de large, appartient aux Hollandais. Le détroit de Banca a 36 l. de long.

BANCALIS (*Océanie*), v. de l'île de Sumatra, sur la côte or. Long. E. 98°; lat. S. 1° 5′. Limons, oranges, fruits à pain, bananes, noix de coco, poivre.

BANCAPOUR (*Indes or.*), v. du roy. de Bejapour, sur la riv. de Valar, à 10 l. N. O. de Bisnagor, 47 S. E. de Bejapour.

BANCOK (*Indes or.*), fort. du roy. de Siam, qui défend l'entrée de la riv. de Meinam, à 7 l. de la mer. Long. E. 97° 40′; lat. N. 14°.

BANDA (îles de) ou MUSCADES (*Océanie*), archipel des Moluques. Gouv. hollandais, composé de cinq îles, savoir: Banda, Polerong, Rosinging, Pooloway et Gonapi. Long. E. 126° 30′ à 127° 50′; lat. mér. 4 à 5°. Deux de ces îles sont incultes et presque inhabitées; les autres produisent la muscade et le macis. Les tremblemens de terre y sont fréquens. — (*Océanie*), la principale des îles Muscades. On y compte 25 parcs de muscadiers qui rendent ensemble jusqu'à 570,000 liv. de noix muscades, et 140,000 de *macis*. Leur réunion forme une superficie de 27 hectares. L'entrée de cette île est difficile.

BANDERMALANKA (*Indes or.*), v. de l'Hindoustan sur le golfe de Bengale, à 13 l. S. E. d'Ellore, 22 E. N. de Masulipatnam. Long. E. 79° 45′; lat. N. 16° 25′.

BANDON-BRIDGE (*Gr.-Bret.*), b. d'Irlande, comté et à 5 l. S. q. O. de Cork. Long. occ. 11° 22′; lat. N. 51° 36′. Un député au parlement.

BANEINS, vil. de Fr., dép. de l'Ain (*Bresse*), à 1 l. S. O. de *Châtillon-sur-Chalaronne* ✉. Comm. de blés et vin médiocre.

BANG, vil. de Fr., dép. de l'Ardèche (*Vivarais*), à 3 l. S. O. de *Joyeuse* ✉, 5 S. O. de l'Argentière.

BANGA (*Afr.*), pet. v. du roy. de Congo, à 26 l. S. O. de San-Salvador.

BANGALORE (*Indes or.*), v. du Mysore, à 24 l. N. E. de Seringapatnam, 12 O. de Colar. Long. E. 75° 18'; lat. N. 13°.

BANGOR, b. de Fr., dép. du Morbihan, dans l'île de *Belle-Ile* ✉. — (*Angl.*) pet. v. de la princ. de Galles, au comté et à 2 l. et 1/2 N. q. E. de Caernarvon, vis-à-vis l'île d'Anglesey. Long. occ. 6° 30'; lat. N. 53° 15'. Droit de marché. — (*Gr.-Bret.*), pet. v. d'Irlande, dans l'Ulster, au comté et à 9 l. N. de Down, sur la baie de Carrichfergus. Filature de lin. Long. occ. 8° 16; lat. N. 54° 45'.

BANIANS (*Asie*), secte d'Indiens répandus dans toutes les nations des Indes or. Scrupuleux observateurs de leurs lois, ils s'abstiennent de toute nourriture animale. Ils font le commerce avec une grande probité, et se chargent en général de commissions pour les Européens.

BANIAS (*Turq. d'Asie*), pet. v. de la Palestine au pachalick de Damas, sit. près des sources du Jourdain, à 15 l. S. O. de Damas, 9 N. E. de Sataf, et à 33 N. N. E. de Jérusalem. Long. E. 33° 40'; lat. N. 33° 12'.

BANICA (*Antilles*), v. de l'île d'Haïti, à 10 l. S. du cap Français, et à 20 N. E. de Port-au-Prince.

BANOLAS (*Esp.*), pet. v. de la Catalogne, à 2 l. N. de Girone, 3 et 1/2 S. O. de Figuères. Pop. 3000 hab. Fab. de toiles. Long. E. 30'; lat. N. 42° 8'.

BANJALUKA ou BANIALUKA (*Turq. d'Eur.*), v. forte de la Bosnie, cap. du pachalick, sur la Verbas, à 8 l. S. O. de Gradiska, 30 O. S. O de Petervardein, et à 45 O. de Belgrade. Pop. 15,000 hab. Long. E. 15°; lat. N. 45° 8'.

BANKYPORE (*Indes or.*), v. de l'Hindoustan, prov. du Bahar, sur la rive gauche du Gange, à 1 l. N. de Patna, et à 40 E. N. E. de Bénarès. Long. E. 82° 20'; lat. N. 25° 43'.

BANN (*Gr.-Bret.*), riv. d'Irlande dans la prov. d'Ulster; elle prend sa source au comté de Tyrone, traverse le lac de Lough-Neagh, et se jette dans l'océan Atlantique sur la côte sept.

BANNALEC, vil. de Fr., au dép. du Finistère (*Bretagne*), c.-l. de cant., de l'arr. de *Quimperlé* ✉, à 3 l. N. O. de cette v. Pop. du cant. 9146 hab.

BANN-BRIDGE (*Gr.-Bret.*), v. d'Irlande, prov. d'Ulster, au comté de Londonderry. Fabr. et blanchisseries de toiles.

BANNES, vil. de Fr., au dép. de l'Ardèche (*Languedoc*), à 5 l. S. O. de l'*Argentière* ✉. — autre au dép. de la Sarthe (*Maine*), près du *Château-du-Loir* ✉.

BANNOCKBURN (*Gr.-Bret.*), vil. d'Écosse, au comté de Stirling, à 3 l. S. de la ville de ce nom, et à 12 l. O. d'Édimbourg, sur la riv. de Bannock. Jacques III y fut assassiné. Édouard II, roi d'Angleterre y essuya une défaite terrible en 1314.

BANON, vil. de Fr., au dép. des B.-Alpes (*Provence*), c.-l. de cant., arr. de *Forcalquier* ✉, à 4 l. N. O. de cette v. Pop. du cant. 5912 hab.

BANONCOURT, vil. de Fr., dép. de la Meuse (*Lorraine*), à 7 l. S. E. de Verdun, et à 2 l. N. de *St.-Mihiel* ✉.

BENSEY (*Indes or.*), v. de l'Hindoustan sept., États du Nabab-d'Oude, à 18 l. N. E. de la v. d'Oude, 55 l. N. de Bénarès, sur la Tapty.

BANTAM (*Océanie*), v. de l'île de Java, cap. du roy. de Bantam, sit. sur la côte sept., au fond d'un petit golfe à l'entrée du détroit de la Sonde, et à 2 l. O. de Batavia. Cette v. a tenu autrefois l'un des premiers rangs parmi les v. de l'Inde. Elle fait encore aujourd. un comm. assez important en poivre, riz, coton, camphre, etc. Voici les poids en usage à Bantam: le *tale* pour l'or et le musc pèse 68,575 grammes. Le *bahar* de 3 péculs, pèse 179,603 kil. Le *bahar* de poivre, 184,594 kil. Le *pécul* vaut 100 cattys et pese 61,511 kil. Le *catty* pèse 6,151 kil. Le *corjang* de riz vaut 20 gantams et pèse 3,937,215 kil. Le *gantam* pèse 19,686 kil. Le *tiarjang* pour le riz pèse 1,197,356 kil. Les monnaies courantes sont: les *piastres* d'Espagne, les *ducats*, les *shillings*. Les *roupies* évaluées à 3 fr. 86 c., valent 12 *dubbeltjees*, 15 *cashes*, 30 *stivers* ou 120 *doits*. Le *dubbeltjee* vaut à peu près 0 fr. 32 c., le *cashe* 0 fr. 26 c., le *stiver*, 0 fr. 13 c. et le *doit* 0 fr. 3 c. Les comptes se tiennent d'après un système décimal, ainsi qu'il suit: 1 *bahar* vaut 10 *utas*, 1 *uta* vaut 10 *cattys*, 1 *catty* 10 *laxans* et 1 *laxan* 10 *peccoes*. Le *peccoe* vaut à peu près 1000 *cashes*. Long. E. 102° 50'; lat. S. 6°.

BANTANGES, vil. de Fr., dép. de Saône-et-Loire (*Bourgogne*), entre *Lou*

kans ✉ et Tournus, à 2 l. et 1/2 de chacune de ces deux villes.

BANTON (*Océanie*), pet. île de l'Archipel des Philippines, à 8 l. S. de Marindigue, autant N. de Tabtas, et à 15 l. E. de Mindoro. Long. E. 118° 25′; lat. N. 13°.

BANTREE (*Anglet.*), pet. v. du comté d'York, à 13 l. S. de la v. de ce nom. Droit de marché.

BANTRY (*Gr. Bret.*), pet. v. marit. d'Irlande, prov. de Munster, au comté de Cork, à l'emb. de la riv. et sur la baie du même nom; à 15 l. O. S. O. de Cork, et à 5 O. de Dunmanway. Long. O. 11° 40′; lat. N. 51° 30′.

BANTZHEIM, vil. de Fr. dép. du H.-Rhin (*Alsace*), sit. à 6 l. S. E. de *Colmar* ✉.

BANVILLARS, v. de Fr., dép. du H.-Rhin (*Alsace*), à 1 l. et 1/2 S. de *Belfort* ✉.

BANVILLE, vil. de Fr., dép. du Calvados (*Normandie*), à 4 l. N. O. de *Caen* ✉.

BAOL ou BAOUL (*Afr.*), roy. du Sénégal, au N. de la Gambie, et borné au N. par le roy. de Cayor, au S. par celui de Barbesin, à l'E. par celui des Iolofs, et à l'O. par l'océan Atlantique. Son c.-l. est la v. de Baol. Ses principales v. sont : *Portudal*, où les Français ont un comptoir, *Lambaye* et *Ambourg*. Les cuirs que l'on tire de ce pays sont fort estimés.

BAPAUME, v. de Fr., dép. du Pas-de-Calais (*Artois*), c.-l. de cant., arr. d'Arras, à 5 l. S. E. de cette v., 9 N. E. d'Amiens, 7 O. de Cambray, et 35 N. de Paris. Just. de p. Pop. 3000 hab., celle du cant. 12,639. Fabr. de fil retors, de perkale, de toiles, de linon, de savon, de papiers; raffinerie de sel, et manuf. d'étoffes de laine. Les environs produisent du lin, des graines oléagineuses, du blé, etc. Long. O. 0° 35′; lat. N. 50° 8′.

BAR (*Russie d'Eur.*), v. forte du gouv. de Podolie, à 20 l. N. E. de Bracklaw, et à 35 l. N. N. E. de Stéphaneste. Long. E. 26° 10′; lat. N. 49° 15′. — (*Emp. d'Autr.*), v. de la Bohême ou cercle de Pilsen, à 12 l. S. de la v. de ce nom, et à 3 l. S. E. de Tachau. — (*Indes or.*), pet. v. de l'Hindoustan, prov. de Bahar, à 7 l. N. E. de Bahar, et à 45 E. N. E. de Bénarez. Long. E. 83° 31′; lat. N. 25° 28′. — vil. de Fr., dép. du Var (*Provence*), c.-l. de cant., arr. de *Grasse* ✉, à 2 l. N. E. de cette v. Pop. du cant. 6474 hab. — autre du dép. de la Corrèze (*Limousin*), sit. à 1 l. N. de *Tulle* ✉. — ou BARROIS, anc. duché de Fr., sur la Meuse, borné au N. par le duché du Luxembourg, à l'O. et au S. par la Champagne, à l'E. par la Moselle. Il fut définitivement réuni à la France en 1766. Il fait actuellement une partie du dép. de la Meuse. — SUR AUBE, v. de Fr., du dép. de l'Aube (*Champagne*), c.-l. de s.-préf. trib. de 1re inst. et de paix. ✉ 🖃. Cette v. est sit. au pied d'une mont. sur la rive droite de l'Aube, à 12 l. E. de Troyes, 8 N. O. de Chaumont, et 45 E. S. E. de Paris. Pop. 4000 hab., et celle de l'arr. 32,562 hab., répartis en 4 cant. et 92 communes. Comm. de vins et grains, laines, chanvre, bois de sapin. Fabr. d'eau-de-vie et de vinaigre. Territoire fertile en pâturages. Long. E. 2° 30′; lat. N. 48° 15′. — SUR ORNAIN, ou BAR-LE-DUC, v. de Fr., c.-l. de préf. du dép. de la Meuse, anc. cap. du duché de Bar. Trib. de 1re inst. Cour royale de Nancy. ✉ 🖃; trib. de comm. et de paix. L'arr. renferme une pop. de 76,800 hab., répartis en 8 cant. et 128 communes. La pop. de la v. est de 11,000 hab. Fabr. de toiles, dentelles, blondes, bonneteries. Filature de coton. Manuf. de toiles peintes, acier, etc. Confitures renommées; vins excellents. A 13 l. E. q. S. de Châlons-sur-Marne, 17 O. de Nancy, 59 et 1/2 E. de Paris. Long. E. 2° 50′; lat. N. 48° 46′. — SUR SEINE, v. de Fr., dép. de l'Aube (*Champagne*), c.-l. de sous-préf., just. de paix et trib. de 1re inst. ✉ 🖃. A 7 l. S. O. de Bar-sur-Aube, 8 S. E. de Troyes, 42 S. E. de Paris. Long. E. 2° 2′; lat. N. 48° 7′. 2400 hab., et dans l'arr. 48,825. Comm. de vins, grains, coutellerie, papiers et bonneteries. — LE RÉGULIER, b. de Fr., dép. de la Côte-d'Or (*Bourgogne*), à 2 l. O. N. d'*Arnay-le-Duc* ✉. — LÈS BUZANCY, à 1 m. de *Buzancy* ✉, au dép. des Ardennes (*Champagne*).

BARABA ou BARABINSKOÏ-STEPP, (*Russie asiat.*), désert de Sibérie, gouv. de Tobolsk, entre l'Irtisch et l'Oby.

BARABRAS ou BEEBERES (*Afr.*), nation qui hab. la partie basse de la Nubie. Le pays qu'elle occupe commence vers le tropique du Cancer, et s'étend au S. jusqu'au pays des Shangallas.

BARACÉ, b. de Fr., dép. de Maine-et-Loire (*Anjou*), à 5 l. N. E. d'Angers, 1 de *Durtal* ✉.

BARACOA (*Antilles*), v. de l'île de Cuba, sur la pointe or., à 21 l. N. E. de Sant-Yago de Cuba. Long. occ. 77° 8′; lat. N. 20° 30′.

BARAMPOUR (*Indes or.*), pet. v. sur la côte d'Oriça, à 7 l. S. O. de Ganjam. Comm. de toiles et soieries.

BARANCA-DE-MALAMBO (la) (*Amer. mérid.*), v. de la prov. et à 20 l. O. de Ste.-Marthe, sur la Magdalena.

BARANIWAR (*Emp. d'Autr.*) pet. v. de Hongrie, entre Bude et Belgrade, sur le Crasso, qui se jette dans le Danube, à 9 l. N. d'Essek. Long. E. 16° 50′; lat. N. 45° 45′.

BARAQUE (la), b. du dép. de la Côte-d'Or (*Bourgogne*), ✉ 🖷, à 3 l. de Dijon. 1200 hab.

BARATIER, b. de Fr., dép. des H.-Alpes (*Dauphiné*), arr. et à 1 l. S. d'*Embrun* ✉.

BARATON, vallée du Béarn, dép. des B.-Alpes. Bétail et chevaux estimés, excellens pâturages.

BARBACOAS (*Amér. mér.*), v. du distr. de Popayan, à 35 l. N. de Quito. Long. occ. 80° 30′; lat. 1° 30′.

BARBADE (la) (*Antilles*), l'une des îles de cet archipel, à l'E. de Ste.-Lucie et de St.-Vincent; 7 l. de long sur 2 à 5 de large. Long. occ. 62° 2′; lat. N. 13° 5′. Elle appartient aux Anglais. On compte auj. 20,000 blancs et 80,000 noirs. Indigo, coton, tabac, cannes à sucre, rhum estimé, bois de teintures et de construction. Bridgetown, cap.

BARBANÇON, b. de Fr., dép. du N. (*Hainault*), arr. et à 6 l. E. N. d'*Avesnes* ✉. Carrières de marbre; forges; fabr. de dentelles.

BARBANT (St.-), v. de Fr., dép. de la H.-Vienne (*Limosin*), arr. et à 4 l. N. O. de *Bellac* ✉.

BARBANTANE, b. de Fr., dép. des Bouches-du-Rhône (*Provence*), près de l'emb. de la Durance, arr. et à 3 l. N. q. E. de Tarascon, et 50 d'*Avignon* ✉. Comm. de fruits et de vins. 2279. hab.

BARBARA (Santa-) (*Amér. mér.*), pet. île des côtes occ. de la Patagonie, par les 77 deg. de long. occ., et 49° de lat. mérid. —canal, au S. de la Patagonie, et au N. O. de la Terre de Feu. — (*Amér. sept.*) port de la côte occ. au N. de la Californie. Long. occ. 121° 27′ 15″; lat. N. 34° 24′.

BARBARIE (*Afr.*), gr. contrée sit. entre l'océan Atlantique à l'O., la Méditerranée au N., l'Égypte à l'E., la Négritie et le Sahara au S. Longueur de l'E. à l'O. 800 l., largeur 200. L'Atlas divise la Barbarie en deux parties, savoir, le Biled-ul-dgérid au S., et la Barbarie propre au N. Celle-ci comprend 4 états: 1° Maroc et Fez, 2° Alger, 3° Tunis, 4° Tripoli et Barqâ. La Barbarie était connue des anciens sous les noms de Mauritanie, Numidie et Libye. Patrie d'Annibal, Térence, Tertullien, St.-Augustin, etc. Toute la côte, depuis l'extrémité du pays de Fez jusqu'au détroit de Gibraltar, est extrêmement féconde en blé, orge, pâturages, légumes et fruits secs. Le blé est un des plus considérables objets d'exportation. Les chevaux barbes sont très estimés. On exporte des côtes de Barbarie des plumes d'autruche, indigo, raisins de damas, or en poudre, dattes, corail, cuirs tannés et non tannés, cuivre en barres, étain, cire, laines, peaux de chèvre pour le maroquin, grains, fèves et chevaux. On y importe des draps de France, d'Espagne, d'Angleterre et de Hollande, surtout en écarlate; des brocarts, velours, taffetas, des toiles, des mousselines pour turbans, des bonnets fins rouges et noirs; de la soie apprêtée; des épiceries et des drogues de toute espèce. Les Barbaresques sont presque tous Musulmans; mais les Juifs sont tolérés, et ce sont eux qui font le comm. le plus lucratif. Cette vaste contrée est sit. entre le 26e deg. de long. or., et le 13e de long. occ., et entre le 25e et le 38e deg. de lat. N.

BARBASAN, v. de Fr., dép. de la H.-Garonne (*Nebouslan*), à 1 l. E. de St.-Bertrand, et 1 et 1/2 de *Montrejean* ✉. Eaux minérales.

BARBASINA (*Emp. d'Autr.*), vil. du roy. Lombard-Vénitien, à 4 l. et 1/2 S. E. de Côme.

BARBAST, vil. de Fr., dép. de Lot-et-Garonne (*Condomois*), arr. et à 1 l. et 1/2 N. O. de *Nérac* ✉.

BARBASTRE, vil. de Fr., dép. de la Vendée (*Poitou*), dans l'île et à 2 l. S. E. de *Noirmoutiers* ✉.

BARBATOLA (*Emp. d'Autr.*), v. du roy. Lombard-Vénitien, à 6 l. O. de Milan.

BARBEN (la) vil. de Fr., dép. des Bouches-du-Rhône (*Provence*), arr. et à 5 l. O. N. d'Aix, 2 E. de *Salon* ✉.

BARBERINO-DI-MUZELLO (*Italie*), pet. v. du gr.-duché de Toscane, sur la Sièvre, au pied de l'Apennin, à 6 l. S. de Florence. Long. E. 8° 56′; lat. N. 44° 6′.

BARBEROTH, vil. de Fr., dép. du B.-Rhin (*Alsace*), à 2 l. N. E. de Weissembourg.

BARBEYRAC, b. de Fr., dép. de l'Aude (*Languedoc*), à 3 l. S. q. E. de *Carcassonne* ✉.

BARBEZIEUX, pet. v. de Fr., dép. de la Charente (*Saintonge*), c.-l. de sous-préf., just. de paix et trib. de 1re inst. ✉ 🖷, à 7 l. S. O. d'Angoulême. Long. occ. 2° 30′; lat. N. 45° 28′. Fontaine minérale

appelée *Font-rouilleuse*. L'arr. à 55,800 hab., répartis en 6 cant. et 88 communes. La v. a 2500 hab., et son cant. 13,919. Blé, seigle, avoine, foins : vins passables.

BARBIREY, vil. de Fr., dép. de la Côte-d'Or (*Bourgogne*), à 4 l. et 1/2 N. O. de *Nuits* ✉.

BARBONNE, b. de Fr., dép. de la Marne (*Champagne*), à 2 l. S. de *Sézanne* ✉, arr. d'Epernay.

BARBORA (*Afr.*), v. marit. et commerçante, au roy. d'Adel, à 32 l. E. de Zeïla, sur le détroit de Bal-el-Mandeb. Long. E. 43° 40′; lat. N. 11° 15′.

BARBOUDE (*Antilles*), l'une des îles de cet archipel, 7 l. de long sur 4 de large, à 16 l. N. d'Antigoa. Long. occ. 64° 15′; lat. N. 17° 49. Entourée de bancs de sable et de roches sous l'eau; le seul côté de l'O. est abordable. On y compte 1500 hab. Elle appartient aux Anglais. Indigo, tabac, fruits, cocos, poivre, coton, gingembre, etc.

BARBY (*Et. prussiens*), pet. v. et comté dans la H.-Saxe, sur l'Elbe, à 7 l. S. E. de Magdebourg. Long. E. 9° 38′; lat. N. 52°. Colonie de frères Moraves.

BARCA ou BARQÂ (*Afr.*) cont. sit. à l'E. de Tripoli, dont elle dépend. Entre Tripoli et l'Egypte, c'est un désert aride habité par des Arabes très féroces. C'est l'anc. Cyrénaïque. — ville à 5 l. S. de Telemata, 17 S. O. de Curin, 83 E. de Tripoli. Long. E. 18° 20′; lat. N. 32° 10′.

BARCELONA (*Amér. mérid.*), v. de la Colombie près de la mer, à 15 l. O. de Cumana. Long. occ. 67° 4′; lat. N. 10° 8′. Pop. 14,000 hab.

BARCELONE, *Barcino* (*Esp.*), gr. et belle v., cap. de la Catalogne, sur la Méditerranée, près de l'emb. du Llobregat, à 18 l. N. E. de Tarragone, 34 S. q. O. de Perpignan, 263 S. E. de Paris. Long. occ. 0° 10′ 12″; lat. N. 41° 21′ 45″. On y compte 130,000 hab. Son port est exposé au vent du Sud; il n'est ni profond ni bien sûr. Elle a une forte citadelle. On y remarque de beaux édifices et de jolies promenades, telles que la Rambla, la Muraille de Mer, etc.; université, arsenal, fonderie de canons, bibliothèque. Grand comm. de vins et eaux-de-vie, cuirs en poil des Indes, couvertures de laine, mouchoirs de soie, cravates noires et blanches, liéges fins en feuilles, garance en poudre, savons, raisins mi-secs, noisettes, amandes en coque, et une multitude d'autres articles. Fabr. de lainages, tissus de coton, soieries, dentelles, bijouterie, etc. Les comptes se font à Barcelone et en Catalogne,

par { *libra catalana* de 20 sueldos à 2 dineros, valant.. 2f 92c. / *réal* de plata catalano de 36 dineros..... 0 44. / *réal* d'ardites de 20 dineros 0 29.

100 mètres valent 63,13 cannes de Barcelonne, et il faut 158.42 liv. pesant de cette ville pour faire 100 livres poids de marc. *Affranchissement des lettres de France jusqu'à Perpignan.* — b. de Fr., dép. du Gers (*Armagnac*), arr. et à 12 l. O. N. de Mirande, sur l'Adour, et à 1 d'*Aire* ✉. — autre au dép. de la Drôme (*Dauphiné*), à 4 l. E. de *Valence* ✉.

BARCELONETTE, v. de Fr., dép. des B.-Alpes (*Provence*), c.-l. de s.-préf., just. de p., et trib. de 1re inst. ✉, sur l'Ubaye, dans une vallée de même nom, à à 5 l. S. q. E. d'Embrun, 11 N. E. de Digne. Long. E. 4° 17′; lat. N. 44° 26. L'arr. a 18,250 hab., répartis en 4 cant. et 20 communes. Le cant. a 8450 hab., et la ville 2100. Fabr. de cadis; comm. de blé et moutons. — pet. et jolie v. d'Espagne, très près de Barcelone.

BARCELOR (*Indes or.*), v. de la côte de Malabar, dans le Canara, 10 l. O. S. de Bedanore, 20 N. O. de Mangalore. Long. E. 72° 11′; lat. N. 13° 35′. Comptoir hollandais, riz et poivre.

BARCELOS (*Portug.*), b. sur la riv. de Sourille, prov. d'Entre-Duero-et-Minho, à 5 l. O. de Braga, 9 N. de Porto. Long. occ. 10° 35′; lat. N. 41° 35′.

BARCILLONETTE-DE-VITROLLES, vil. de Fr., dép. des B.-Alpes (*Provence*), arr. et à 6 l. N. de Sisteron, 4 S. O. de *Gap* ✉.

BARCUS, vil. de Fr., dép. des B.-Pyrénées (*Béarn*), arr. et à 2 l. S. E. de *Mauléon* ✉, 3 O. d'Oléron.

BARD (*Et. sardes*), v. du Piémont, à 1 l. et 1/2 S. E. d'Aost, 4 N. O. d'Ivrée. 1800 hab. Il y existait un fort qui a été rasé. — vil. de Fr., dép. de la Loire (*Forez*), à 1 l. de *Montbrison* ✉.

BARDE (*Asie*), pet. île sur la côte de Malabar, au N. de Goa. Long. E. 71° 20′; lat. N. 15° 45′. Elle appartient aux Portugais.

BARDEWICK, *Bardorum vicus* (*Hanovre*), vil. situé à 2 l. O. de Lunebourg, 10 S. E. de Hambourg. Long. E. 8°; lat. N. 53° 13′.

BARDI (*Italie*), v. du duché de Parme, à 9 l. S. O. de Borgo-san-Donino, 11 S. O. de Parme, sur la riv. de Cano.

BARDONÈCHE (*Et. sardes*), v. du

Piémont, à 6 l. O. de Suze, 4 N. de Briançon.

BARDOS, vil. de Fr., dép. des Basses-Pyrénées (*Béarn*), arr. et à 5 l. E. E. S. de *Bayonne* ✉.

BARDOU, vil. de Fr., dép. de la Dordogne (*Périgord*), à 3 l. de *Bergerac* ✉. font. min. près de Moulins, dép. de l'Allier.

BARDSTOWN (*Amér. sept., Et.-Un.*), v. du Kentucky, à 16 l. S. O. de Frankfort, sur la riv. de Rollingbeech, c.-l. du comté de Nelson.

BARDT (*Prusse*), v. forte de la Poméranie, avec un bon havre, sur la Baltique, à 5 l. O. de Stralsund. Long. E. 10° 22′; lat. N. 54° 20′. Comm. en blé et laine.

BARÉA (*Indes or.*), v. de l'Hindoustan, prov. de Malwah, à 33 l. E. S. d'Ahmed-abad, 47 O. S. d'Oudjein.

BAREGES, pet. v. de Fr., dép. des H.-Pyrénées (*Bigorre*), dans une vallée abondante en bestiaux et en pâturages, cant. de Luz, à 9 l. S. de *Tarbes* ✉. Eaux min.

BAREITH ou BAYREUTH (*Bavière*), c.-l. du cercle du H.-Mayn, à 12 l. E. de Bamberg, 15 N. E. de Nuremberg, 74 S. O. de Berlin. Long. E. 9° 18′; lat. N. 49° 54′. Fabr. de toiles de coton et indiennes, de potasse; librairie et imprimerie considérable, édifices remarquables. Pop. 10,000 hab.

BARENTIN, vil. de Fr., dép. de la Seine-Inférieure (*Normandie*), ✉ 🚂, à 3 l. N. O. de Rouen, autant E. de Caudebec. Fabriques de siamoises et toiles de coton, moulins à papier.

BARENTON, pet. v. de Fr., dép. de la Manche (*Normandie*), c.-l. du cant., arr. et à 2 l. S. de *Mortain* ✉, 14 S. de St.-Lô. Pop. du c. 9816.

BARES (*Esp.*), vil. de Galice, à 8 l. N. O. de Mondonedo.

BARFLEUR, *Barofluctum*, pet. v. de Fr., dép. de la Manche (*Normandie*), avec p. de mer, bon poisson; à 5 l. E. de Cherbourg, 5 de *Valogne* ✉. Long. occ. du fanal, 3° 36′ 30″; lat. N. 49° 41′ 45″. Comm. d'huîtres, maquereaux, morues, pois, fèves et fil de lin.

BARGE (*Et. sardes*), v. du Piémont près de Saluces.

BARGEMONT, pet. v. de Fr., dép. du Var (*Provence*), arr. et à 3 l. N. q. E. de *Draguignan* ✉, 6 O. de Grasse. Patrie de Louis Moreri. Foires importantes de 3 jours, les 12 avril, 2 août, 19 octobre, 18 décembre; et de 8 jours, le 24 octobre. Bestiaux, quincaillerie, mercerie.

BARGENY, *Berijonium* (*Gr.-Bret.*), b. de l'Ecosse mér. au comté d'Ayr, à 5 l. S. d'Ayr, 26 S. O. d'Edinbourg. Long. occ. 7° 5′; lat. N. 55° 20′.

BARGOUZINSK (*Russie asiat.*), v. du gouv. et à 82 l. N. E. d'Irkoutsk. Long. E. 107° 45′; lat. N. 53° 42′, et c.-l. du cercle de son nom, sur la riv. de Bargouzin, près d'une baie de la côte or. du lac Baïkal.

BARI (*Naples*), prov. de la Pouille, bornée par le golfe de Venise, la Terre-d'Otrante, la Basilicate et la Capitanate. Fertile en blé, fruits et safran. Pop. 290,000 hab. Cap. Bari, arch. et p., à 8 l. E. S. de Trani, 52 E. q. N. de Naples. Long. E. 15° 10′; lat. N. 41° 15′. Pop. 18,000 hab. Comm. considérable. Patrie de Piccini. Fabr. de toiles de lin et de coton. Le *ducat* de Bari de 100 grains vaut 5 liv. 3 s. 4 d. tournois; le *taris* de 20 grains vaut 1 liv. 3 s. 8 d. — (*Indes or.*), v. du Bejapour ou Visiapour, à 20 l. S. de Kerman.

BARICOURT, b. de Fr., dép. des Ardennes (*Champagne*), à 2 l. E. de *Buzancy* ✉.

BARIOLET (le), vil. de Fr., dép. de la Corrèze (*Limosin*), à 4 l. O. N. de *Tulle* ✉.

BARJAC, pet. v. de Fr., dép. du Gard (*Languedoc*), c.-l. du cant. de l'arr., et à 7 l. N. E. d'Alais. Pop. 1700 hab., et du cant. 4724.

BARJOLS, v. de Fr., dép. du Var (*Provence*), ✉ 🚂, c.-l. de cant., arr. et à 4 l. N. de Brignolles, 9 O. de Draguignan. Long. E. 3° 38′; lat. N. 43° 34′. Pop. 3217 hab., et du cant. 8954.

BARKAN (*Emp. d'Autr.*), pet. v. de Hongrie, près le pont de Gran, ou Strigonie, sur la droite du Danube, remarquable par deux défaites des Turcs, l'une en 1664, l'autre en 1683.

BARKING (*Angl.*), b. de la prov. d'Essex, à 3 l. E. q. N. de Londres. Droit de marché.

BARKLEY (*Angl.*), v. avec titre de comté, à 7 l. S. O. de Glocester, 6 N. q. E. de Bristol, sur la Severn. Long. occ. 4° 45′; lat. N. 51° 41′. Droit de marché.

BARKOL (*Asie*), v. sit. sur le lac de son nom, dans la Kalmoukie. Long. E. 90° 43′; lat. N. 43° 34′.

BARKU (*Afr.*), b. sur la Côte-d'Or de Guinée, à 6 l. de Wimba. Les hab. savent fondre l'or, le travaillent en chaînes et bijoux. On y forge des armes. Le comm. se fait à Akra. Le petit *Barku* est à 1 l. et 1/2 du premier.

BARKWAY (*Angl.*), b. du comté et à 4 l. N. d'Hertfort. Droit de marché.

MUSÉUM DE L'HOMME Bibliothèque 17

BARLES, vil. de Fr., dép. des B.-Alpes (*Provence*), à 4 l. et 1/2 N. de Digne, 2 de *Seyne* ✉. Eaux min., mines de fer.

BARLETTA, *Varolum* (*Naples*), jolie et forte v. dans la terre de Bari, sur le golfe de Venise, à 9 l. E. de Bari, 38 E. q. N. de Naples. Long. E. 14° 18′; lat. N. 41° 18′. Résid. de l'évêque de Nazareth.

BARLINGUES (*Portug.*), pet. îles sur la côte de l'Estramadoure, à 18 l. N. de Lisbonne. Long occ. de la plus gr. 11° 43′ 15″; lat. N. 39° 22′.

BARLOVENTO (îles), ou Iles du Vent. *V.* Antilles.

BARMSTADT (*Dan.*), b. du duché de Holstein, à 10 l. E. de Gluckstadt, 8 N. de Hambourg.

BARNARD-CASTLE (*Angl.*), v. du comté de Durham, à 7 l. S. O. de cette ville, sur le bord sept. de la Tees. Manuf. de bas, brides, rênes et baudriers. Droit de marché.

BARNAUL (*Russie asiat.*), v. de Sibérie, dans le gouv. et à 45 l. S. E. de Kolyvan. Long. E. 81° 6′ 45″; lat. N. 53° 15′. Au confl. du Barnaul et de l'Oby. Fours à chaux, fonderie de cloches et verrerie. On y raffine l'argent aurifère du Schlangenberg.

BARNAVE, vil. de Fr., dép. de la Drôme (*Dauphiné*), près de *Die* ✉.

BARNAVELD (*Amér. mér.*), île sit. au N. de la Terre de Feu, détroit de Magellan. Long. O. 69° 9′ 30″; lat. S. 56° 49′. — autre proche du Japon. — fort du même nom dans l'île Bachian, l'une des Moluques.

BARNESLEY (*Angl.*), pet. v. au comté et au N. O. d'York.

BARNET (*Angl.*), b. du comté de Hertford, à 3 l. N. q. O. de Londres. Droit de marché. — (*Antilles*), pet. v. de la Jamaïque dans la partie N. O., sur la baie de Montégo. Long. occ. 80° 24′; lat. N. 18° 51′.

BARNEVELD (*Pays-Bas*), b. de la Holl., à 6 l. N. O. d'Arnheim. — autre aux Et.-Un. d'Amér., dans la prov. de de New-York, à 5 l. N. du fort Stenwick, 37 O. N. d'Albany. — autre dans la Caroline du N., sur la riv de *Nuse*, à 6 l. O. de Newbern.

BARNEVILLE, b. de Fr., dép. de la Manche (*Normandie*), c.-l. de cant., arr. et à 6 l. S. O. de *Valognes* ✉. Popul. du cant., 11,077 hab. — SUR SEINE, vil. de Fr., dép. de la Seine-Inf. (*Normandie*), à 3 l. S. O. de *Rouen* ✉. — LE BERTRAND, vil. de Fr., dép. du Calvados (*Normandie*), à 1 l. S. O. de *Honfleur* ✉.

BARNI, vil. de Fr., dép. de l'Oise (*Isle de France*), près de *Noyon* ✉. Mine de matière bitumineuse, qui sert à fumer les prairies.

BARNSTABLE (*Angl.*), v. du comté de Devon, sur la riv. de Taw, à 13 l. N. O. d'Exeter, 59 O. de Londres. Long. occ. 6° 25′; lat. N. 51° 20′. 2 députés au parlement. Comm. de laines, pêche de harengs. — (*Amér. sept., Et.-Un.*), pet. v. de la prov. de Massachussets, à 23 l. S. E. de Boston, 2 S. O. d'Yarmouth. Long. occ. 72° 34′; lat. N. 41° 42′. 2600 hab. C'est le c.-l. du comté de Barnstable, qui compte 17,350 hab.

BAROCHE (la), b. de Fr., dép. de l'Orne (*Maine*), arr. et à 1 l. et 1/2 S. E. de *Domfront* ✉, 11 O. O. N. d'Alençon.

BAROKIA (*Indes or.*), v. du Gudjerate, à 7 l. de l'emb. de la riv. de Nerbouddah, dans le golfe de Cambaye, et à 15 l. N. de Surate. Long. E. 69° 35′; lat. N. 21° 44′. Fabr. toiles de coton, indigo; mines d'agates, de cornalines et de calcédoines. Elle est occupée par les Anglais.

BARON, vil. de Fr., dép. de l'Oise (*Isle de Fr.*), arr. et à 2 l. E. q. S. de *Senlis* ✉. — autre au dép. de Saône-et-Loire (*Bourgogne*), à 1 l. et 1/2 N. de *Charolles* ✉.

BAROUSE, nom d'une des 4 vallées du dép. des H.-Pyrénées, dans l'Armagnac (*Gers*).

BARRA (*Afr.*), pet. Etat au terr. des Iolofs, le long de la Gambie. Comm. de sel, de maïs, étoffes de coton, dents d'éléphant, poudre d'or et autres objets. — (*Gr.-Bret.*), île d'Ecosse, l'une des Hébrides, dépendant de la prov. d'Inverness. Long. occ. 9° 45′; lat. N. 56° 50′. 1500 h. Ils professent la religion catholique.

BARRAMAUL (*Indes or.*), distr. sit. entre les 12 et 14° de lat. N. Il appartient aux Anglais.

BARRAMOOT (*Indes or.*), pet. place forte de l'Hindoustan, appartenant aux Marattes, à 13 l. S. E. de Pounah.

BARRAN, v. de Fr, dép. du Gers (*Armagnac*) sur la riv. de Lauloue, arr. et à 2 l. O. d'*Auch* ✉.

BARRANCAS (las) (*Amér. sept.*) bourgade indienne du Nouv.-Mexique, sur la riv. del Norte, à 60 l. S. de Santa-Fé.

BARRAUX, vil. et fort de Fr., dép. de l'Isère, arr. et à 8 l. N. q. E. de Grenoble, 3 S. de Chambéry, 2 du *Touvet* ✉, sur l'Isère, à l'entrée de la vallée du Gresivaudan. Long. E. 3° 38′; lat. N. 45° 25′.

BARRE, pet. v. de Fr., dép. de la Lozère (*Gevaudan*), c.-l. de cant., arr. et à

3 l. S. B. de *Florac* ✉. Popul. du cant. 5355 hab.—(la), vil. de Fr., dép. de l'Eure (*Normandie*), arr. et à 4 l. S. de Bernay, 4 de *Conches* ✉. —DE PIERNEZ, vil. de Fr., dép. de la Mayenne (*Anjou*), à 3 l. S. E. de *Château-Gontier* ✉.

BARRÈME, pet. v. de Fr., dép. des B.-Alpes (*Provence*), sur l'Asse, c.-l. de cant., arr. et à 4 l. S. E. de *Digne* ✉. Pop. du cant. 3729.

BARRES (les), vil. de Fr., dép. de Saône-et-Loire (*Bourgogne*), à 3 l. E. q. S. de *Châlon-sur-Saône* ✉.

BARRET, b. de Fr., dép. de la Charente (*Saintonge*), à 1 l. N. O. de *Barbezieux* ✉.

BARRINGTON (*Amér. sept., Et.-Un.*), v. du Massachussets, front. de la Nouv.-York, à 15 l. O. N. de Springfield, 12 S. E. d'Albany.—autre au New-Hampshire, comté de Strafford. — autre au Rhode-Island, comté de Bristol.

BARRON, vil. de Fr., dép. du Gard, à à 2 l. et 1/2 N. O. d'*Uzès* ✉.

BARSAC, b. de Fr., dép. de la Gironde (*Guienne*), sur la rive gauche de la Garonne, arr. et à 7 l. S. q. E. de Bordeaux, 1 de *Podensac* ✉. Vins blancs.

BARSUN, b. de Fr., dép. des B.-Pyrénées (*Béarn*), à 1 l. O. N. de Pontac, 5 de *Pau* ✉.

BARTEINSTEIN (*Prusse*), v. sit. sur l'Alle, qui se jette dans la Pregel, à 15 l. S. S. E. de Kœnigsberg.

BARTHE (la), b. de Fr., dép. des H.-Pyrénées (*Armagnac*), c.-l. de cant., arr. et à 4 l. et 1/2 E. de Bagnères-de-Bigorre, 7 S. E. de *Tarbes* ✉. Long. occ. 1° 56'; lat. N. 43° 6'. Pop. du cant. 8670.

BARTHELEMY (St.-) (*Antilles*), l'une des îles de cet archipel, à 3 l. S. de St.-Martin. Long. occ. 63° 10' 30"; lat. N. 17° 55' 35". 8 l. de tour. Elle appartient à la Suède. Port excellent, où les vaisseaux de toute grandeur sont à couvert. Intérieur montagneux; très beau coton. — (St.-) (*Océanie*), pet. île de l'archipel des Nouv.-Hébrides, entre la terre du St.-Esprit au N., et l'île de Mallicolo au S. Long. or. 164° 54'; lat. mér. 15° 42'. On présume que La Peyrouse a péri dans ces parages. — DE LA PERCHE (St.-), b. de Fr., dép. de Lot-et-Garonne (*Agénois*), arr. et à 4 l. E. de *Marmande* ✉. —LESTRA, b. de Fr., dép. de la Loire (*Forez*), à 2 l. E. de *Feurs* ✉.

BARTHENHEIM, vil. de Fr., dép. du H.-Rhin (*Alsace*), à 2 l. O. d'*Huningue* ✉.

BARTINE (*Turq. asiat.*), v. d'Anatolie, à 6 l. de la mer Noire, sur une riv. navigable. Long. E. 29° 45'; lat. N. 41° 42' 53". Port très vaste; comm. de cire jaune, bois de buis, bois de construction, et fruits. 1200 hab.

BARTISCHE (*Prusse*), b. de la Poméranie à 4 l. S. O. de Stralsund.

BARTON (*Angl.*), b. du comté et à 10 l. N. de Lincoln. Font. salées. Droit de marché — établissement du H.-Canada, sur le bord occ. du lac Ontario.

BARUTH ou BAÏROUT, *Berytus* (*Asie*), v. de Syrie dans le pachalick et à 26 l. N. E. d'Acre, 9 N. q. E. de Saïde. Long. E. 33° 15'; lat. N. 33° 55'. Patrie de Sanchoniaton. 6000 hab. Entrepôt du comm. des Maronites et des Druses en coton et soies. Le port est comblé. — (*Saxe*), pet. v. à 12 l. S. de Berlin. Long. E. 11° 11'; lat. N. 52° 7'.

BARWASCH (*Emp. d'Autr.*), b. de Hongrie, près de Tokai. Vins renommés.

BAS-EN-BASSET, b. de Fr., dép. de la H.-Loire (*Forez*), c.-l. de cant., arr. et à 4 l. N. d'Yssengeaux, 1 N. O. de *Monistrol* ✉. Fabr. de blondes. 5333 hab. Pop. du cant. 11,770. —WANETON, vil. de Fr., dép. du Nord (*Flandre*), près de *Lille* ✉.

BASCELES (*Pays-Bas*), vil. sit. à 4 l. et 1/2 O. N. de Mons.

BASCON, b. de Fr., dép. des Landes (*Guyenne*), à 2 l. S. E. de Mont-de-Marsan, 1 de *Grenade-sur-l'Adour* ✉.

BASEILLE (Ste.-), b. de Fr., dép. de Lot-et-Garonne (*Bazadois*), arr. et à 1 l. et 1/2 N. O. de *Marmande* ✉, 12 N. O. d'Agen.

BASENWEILER (*Allem.*), b. de Souabe, gr. duché de Bade, à 2 l. et 1/2 O. de Fribourg.

BASHÉES (îles) ou BACHIS (*Océanie*), archipel de 5 îles dans la mer de la Chine, entre l'île de Formose au N. O., et les Philippines au S., vers les 120° de long. E., et les 21° de lat. N. On les nomme Grafton, Monmouth, Orange, la Chèvre et Bashi. Arbres à pains, bananes, citrouilles, cannes à sucre, coton, patates et ignames. Il y a des mines dans les mont. Les cochons et les brebis y sont très nombreux.

BASIÈGE, pet. v. de Fr., dép. de la H.-Garonne (*Languedoc*), à 4 l. S. de Toulouse, sur le canal de *Villefranche-de-Lauraguais* ✉.

BASILAN ou BASSEELAN (*Océanie*), une des îles Philippines, à 53 l. O. de la ville de Mindanao. Long. E. 119° 12'; lat. N. 6° 35'. 11 l. de tour. Pêche de perles sur ses côtes, d'ambre gris et de tortues.

On y récolte du riz. Les cerfs y sont nombreux, et l'on y trouve des éléphans.

BASILICATE (la), *Lucania* (*Naples*), prov. bornée par la Capitanate, la Calabre citér., les deux principautés, les prov. de Bari et d'Otrante; abonde en blé, vin, huile, safran, coton et miel. Pop. 360,000 ames. Acerenza, cap.

BASILICO, *Sicyon* (*Grèce*), b. de la Morée, à 7 l. S. des ruines de Delphes.

BASINGSTOKE (*Angl.*), b. du Hampshire, à 6 l. N. q. E. de Winchester. Droit de marché.

BASKIRS (*Russie asiat.*), peuples de race Tatare, qui habitent la partie mér. des monts Ourals dans la prov. d'Oufa, et quelques distr. du gouv. d'Orenbourg. Ils élèvent des bestiaux, et exploitent des mines. C.-l. Kipschak. On compte parmi eux 30,000 familles.

BASQUEVILLÆ ou BACQUEVILLE, b. de Fr., dép. de la Seine-Inf. (*Normandie*), sur la Vienne ✉, c.-l. de cant., arr. et à 3 l. S. O. de Dieppe. Fabr. de toiles et de serges. Pop. 2314 hab., et du cant. 16522.

BASS (*Gr.-Bret.*), pet. île d'Ecosse, à l'entrée du Forth, et à 3 l. N. d'Edinbourg. Fort sit. sur un rocher. Long. O. 4° 55′; lat. N. 56° 3′. — Détroit qui sépare la Nouv.-Hollande de l'île Van-Diemen. Il a 52 l. de long sur 40 de large. Long. E. 144° 35′; lat. S. 40.

BASSAC, vil. de Fr., dép. de la Charente (*Angoumois*), à 4 l. et 1/2 E. de *Cognac* ✉, 5 O. d'Angoulême. Il y croît un peu de vin.

BASSANO (*Emp. d'Autr.*), pet. v. du roy. Lombard-Vénitien sur la Brenta, à 9 l. N. de Vicence, pays fertile, excellens vins. Pop. 11,500 hab. Comm. de soies, draps, cuirs, olives. Long. E. 9° 18′; lat. N. 44° 46′.

BASSÉE (la), b. de Fr., dép. du N. (*Flandre*), sur un canal ✉, c.-l. de cant. de l'arr. et à 5 l. S. O. de Lille, 50 N. de Paris. Long. O. 0° 29′; lat. N. 50° 33′. 2144 hab., et le cant. 12760. Graines grasses, houille, céréales.

BASSEMBERG, vil. de Fr., dép. du B.-Rhin (*Alsace*), à 3 l. O. de *Schelestadt* ✉.

BASSEMPOY, v. de Fr., dép. des Landes (*Chalosse*), à 5 l. E. de *Dax* ✉.

BASSE-TERRE (*Antilles*), cap. de la Guadeloupe, citad. et bon port. Long. occ. 64° 8′ 15″; lat. N. 15° 59′ 30″. *Affranchissement des lettres forcé jusqu'au port de mer.* — v. de l'île St.-Christophe, au fond de la baie Frigat, sur la côte occ. Long occ. 65° 12′ 30″; lat. N. 17° 19′ 30″. — port principal de l'île de la Grenade.

BASSIGNANA (*Et. sardes*), v. de la Lomelline (*Piémont*), au confl. du Pô et du Tanaro, à 5 l. S. E. de Casale, 2 N. E. d'Alexandrie.

BASSIGNI (le) (*Fr.*), anc. contrée, partie Champagne et partie Barois. Elle forme le dép. de la Marne. Chaumont et Vaucouleurs en étaient les capitales.

BASSING, vil. de Fr., dép. de la Meurthe (*Lorraine*), arr. de Château-Salins, à 2 l. N. E. de *Dieuse* ✉.

BASSORA, BALSORA, ou BASSRA (*Turq. asiat.*), v. de l'Irak-Araby, au-dessous du confl. du Tigre et de l'Euphrate, sur le Schat-ul-Arab, à 100 l. E. de Bagdad, et 280 de Constantinople. Long. E. 45° 15′; lat. N. 30° 28′. Cette v. fut bâtie par Omar, 3e calife, en 636. Consulat français. Cette v., qui a eu 400,000 ames, n'en a pas auj. 10,000. Son p. est fréquenté par des vaisseaux de l'Inde et de l'Eur., qui y apportent épiceries, mousselines, toiles, fer, étoffes d'Eur., etc. On y prend des perles, des tapis de Perse, etc. On compte à Bassora en *tomans* de 100 mamoudis à 100 fluques, valant 60 f. 13 c.

BASSOU, b. de Fr. dép. de l'Yonne (*Champagne*) entre Auxerre et Joigny. Comm. de bois flotté ✉ 🚢.

BASSOUES, b. de Fr., dép. du Gers (*Astarac*), arr. et à 3 l. N. O. de *Mirande* ✉, 6 O. q. S. d'Auch.

BASSUET, vil. de Fr., dép. de la Marne (*Champagne*), arr. et à 2 l. et 1/2 N. E. de *Vitry* ✉.

BASSUM (*Hanovre*), b. sit. à 10 l. N. O. de Niembourg, 8 S. de Bremen; il a 2000 hab.

BASTAN, *Bytinium* (*Turq. asiat.*), pet. v. d'Anatolie, à 40 l. N. O. d'Angorah, 55 E. de Constantinople.

BASTENNES, vil. de Fr., dép. des Landes (*Chalosse*), à 4 l. et 1/2 S. E. de *Dax* ✉. Mine de bitume.

BASTIA, *Mantinum* (*Fr.*), v. de l'île de Corse, ✉, c.-l. de s.-pref., à 12 l. E. E. N. de Calvi, 21 N. E. d'Ajacio, 293 S. E. de Paris. Long. E. 7° 6′ 30″; lat. N. 42° 41′ 36″. Mal bâtie, rues étroites. Chât. fort, trib. de 1re inst. et de comm. L'arr. a 55916 hab. répartis en 19 cant., et 113 communes. La v. a 11,000 hab. La cour royale y réside. — (*Turq. d'Eur.*), pet. v. marit. de l'Albanie, vis-à-vis l'île de Corfou.

BASTIDE (la), b. de Fr., dép. du Lot (*Quercy*), c.-l. de cant. de l'arr. et à 4 l. E. S. de *Gourdon* ✉, 5 N. E. de Cahors. Pop. du cant. 7237. — D'ANJOU (la), vil. de Fr., dép. de l'Aude (*Languedoc*), arr.

et à 2 l. O. N. de *Castelnaudary* ✉. — D'ARMAGNAC (la), vil. de Fr., dép. du Gers (*Armagnac*), arr. et à 10 l. O. de Condom, 6 N. O. de *Nogaro* ✉. — DE CASTEL-AMOROUX (la), b. de Fr., dép. de Lot-et-Garonne (*Bazadois*), arr. et à 4 l. S. de Marmande, 1 N. N. E. de *Castel-Jaloux* ✉. — DE CLERANCE (la), pet. v. de Fr., dép. des B.-Pyrénées (*B.-Navare*), c.-l. de cant., arr. et à 4 l. S. E. de *Bayonne* ✉. Pop. du cant., 6934 hab. — DES JOURDANS (la), vil. de Fr., dép. de Vaucluse (*Provence*), arr. et à 5 l. S. E. d'*Apt* ✉, sur la riv. d'Aise. — DE MASTACQ (la), vil. de Fr., dép. des B.-Pyrénées (*Béarn*), à 3 l. N. de *St.-Palais* ✉. — DE SÉRON (la), b. de Fr., dép. de l'Ariège (*comté de Foix*), c.-l. de cant., arr. et à 3 l. N. O. de Foix, sur la riv. de Larize. Pop. du cant. 7745. hab. — MONFORT (la), vil. de Fr., dép. du Tarn (*Languedoc*), arr. et à 2 l. E. N. de *Gaillac* ✉. — DE ROUAYROUSE (la), b. de Fr., dép. de l'Hérault (*Languedoc*), près de *Béziers* ✉. Fab. de draps, cadis, ratines, droguets, savon noir.

BASTIDONNE-DE-SAVERIE (la), vil. de Fr., (*Vaucluse*), à 1 l. N. E. de *Pertuis* ✉.

BASTIE-NEUVE (la), b. de Fr., dép. des H.-Alpes (*Dauphiné*), c.-l. de cant., arr. et à 2 l. E. N. de *Gap* ✉. Pop. du cant. 3058 hab. — DE GRÈCE (la), vil. de Fr., dép. de la Drôme (*Dauphiné*), à 10 l. E. de *Valence* ✉.

BASTIMENTOS (*Amér. sept.*), pet. îles avec un fort bon p., à l'entrée de la baie de Nombre-de-Dios, près l'isthme de Darien. Long. O. 81° 50′; lat. N. 9° 54′.

BASTION-DE-FRANCE (*Afr.*), comptoir de Fr. au N. E. de Bona, roy. d'Alger. Pèche de corail.

BASTOGNAK ou BASTOGNE (*Pays-Bas*), pet. v. du duché de Luxembourg, à 7 l. N. O. de Neufchâteau. Long. E. 3° 24′; lat. N. 50°. 2354 hab.

BASVILLE ou VILLE DU FORT-ROYAL (*Antilles*), v. de la Martinique, sur la côte occ., près du Fort-Royal, avec un bon p. Long. occ. 62° 27′ 12″; lat. N. 13° 36′ 20″.

BATABANO (*Antilles*), pet. v. de l'île de Cuba, à 18 l. S. de la Havane.

BATAVIA (*Océanie*), v. principale de l'île de Java, à l'emb. de la riv. de Jacatra. Long. E. 104° 33′ 46″; lat. mér. 6° 12′. Cette ville appartient aux Hollandais; les rues sont larges, bien percées, traversées par des canaux bordés d'arbres. Elle a env. 50,000 hab., après en avoir compté 160,000. Ce pays est insalubre, mais très fertile en riz, fruits, légumes, cannes à sucre, etc. Les monnaies de compte de cette place sont :

Le réal de 60 stuvers des Indes, valant	5f 20c.
Le reichsthaler de 48 stuvers des Indes, valant	4 17
Le florin de 20 stuvers des Indes, valant	1 73.

Batavia est l'entrepôt du comm. hollandais avec la Chine. Patrie du chimiste Homberg. — (*Amér. sept., Ét.-Un.*), b. de la Nouv.-York, à 16 l. S. O. d'Albany.

BATCHOURICHNOI (*Russie d'Eur.*), v. sit. près la mer, gouv. et à 11 l. N. d'Archangel.

BATECALO (*mer des Indes*), v. sit. sur la côte or. de l'île de Ceylan, avec un fort. Le p. est commode. Long. E. 79° 35′; lat. N. 7° 30′.

BATEKALA (*Indes or.*), v. sit. sur la côte de Malabar, dans le Canara, à 13 l. O. N. de Bedanore. Long. E. 71° 58′; lat. N. 13° 55′. Comm. de riz, sucre, cuivre.

BATENBOURG (*Pays-Bas*), pet. v. de la Holl., sur la rive droite de la Meuse, à 4 l. S. O. de Nimègue. Long. E. 3° 16′; lat. N. 51° 47′.

BATH, *Butonia* (*Angl.*), v. épisc. au comté de Somerset, sur l'Avon, à 3 l. S. E. de Bristol, 32 O. de Londres. Long. occ. 4° 41′ 30″; lat. N. 51° 22′ 30″. Manuf. de draps. Bains chauds très renommés. 2 députés au parlement. — (*Amér. sept., Ét.-Un.*), v. du distr. du Maine, sur le bord occ. du Kennebeck, à 11 l. N. E. de Portland, 3 et 1/2 E. de Brunswick. Long. occ. 72° 10′; lat. N. 43° 52′. — autre dans la Caroline du Nord, au fond du golfe de Pamlico, à 2 l. E. de Washington. — autre avec titre de comté, dans la Virginie, à 2 l. E. des monts Alleghany, 50 O. O. N. de Richmond. — établissement dans la partie occ. de l'Etat de New-York, à 10 l. O. S. de Catherine's-Town.

BATHA, BACHIA, BALGIA (*Emp. d'Autr.*), pet. v. et comté de Hongrie, sur le Danube, à 12 l. N. du confl. de la la Drave, 11 S. de Coloczar.

BATIE (la), vil. de Fr., dép. de l'Ain (*Dombes*), à 3 l. N. q. E. de *Trévoux* ✉. — D'ARVILLARS, vil. de Fr., dép. de l'Isère (*Dauphiné*), à 9 l. N. O. de *Grenoble* ✉.

BATILLY, v. de Fr., dép. du Loiret (*Gâtinais*), arr. et à 3 l. et 1/2 S. E. de Pithiviers, 1 de *Boiscommun* ✉.

BATOUM (*Turq. asiat.*), pet. v. marit. de la Géorgie, au S. de Gounieh, à 52 l. O. d'Akalziké. Port peu sûr; riv. qui se

jette dans la mer N ire, le *Bathis* des des anciens. Elle traverse le Guriel.

BATTA (*Afr.*), prov. du Congo, fertile en grains. La cap., qui porte aussi ce nom, est sit. sur une pet. riv. qui se jette dans le Zaïre. A 30 l. N. E. de San-Salvador. Long. E. 15° 50′; lat. mér. 5° 16′.

BATTENHEIM, vil. de Fr., dép. du H.-Rhin (*Alsace*), à 1 l. et 1/2 E. d'*Altkirch* ✉.

BATTERSEA (*Angl.*), b. du comté de Surrey, au S. O. de Londres.

BATTLE (*Angl.*), b. du comté de Sussex, à 10 l. S. O. de Canterbury, 17 S. E. de Londres. Droit de marché.

BATURIN (*Russie d'Eur.*), v. du gouv. de Czernigov, sur la Sejma, à 17 l. S. de Novogorod-Severskoi, 30 de Czernigov.

BATZ (*France*), pet. île, côte nord du dép. du Finistère, arr. de St.-Pol-de-Léon, en face de la pointe de Roscoff, habitée par des pêcheurs. — vil. de Fr., dép. de la Loire-Inf. (*Bretagne*), arr. de Savenay, à demi-l. S. E. du Croisic, 1 et 1/2 S. O. de Guérande. 3000 hab.

BATZENDORFF, vil. de Fr., dép. du B.-Rhin (*Alsace*), à 1 l. et 1/2 S. O. d'*Haguenau* ✉.

BAUBRAY, b. de Fr., dép. de l'Eure (*Normandie*), à 1 l. S. de *Conches* ✉.

BAUBRY, vil. de Fr., dép. de Saône-et-Loire (*Bourgogne*), à 2 l. et 1/2 E. de *Charolle* ✉.

BAUCOUR, vil. de Fr., dép. du H.-Rhin (*Alsace*), à 4 l. et 1/2 S. E. de *Béfort* ✉.

BAUD, b. de Fr., dép. du Morbihan (*Bretagne*). ✉; c.-l. de cant., arr. et à 5 l. S. de Pontivy. Pop. du cant., 14,500 h.

BAUDILE (St.), vil. de Fr., dép. du Gard, à 1 l. S. d'*Anduze* ✉.

BAUDNITZ (*Emp. d'Autr.*), pet. v. de Bohême, cercle de Slanitz, à 8 l. N. q. O. de Prague. Mines d'aimant.

BAUDONVILLERS, vil. de Fr., dép. de la Meuse (*Champagne*), arr. et à 3 l. et 1/2 S. O. de *Bar-sur-Ornain* ✉.

BAUDRECOURT, vil. de Fr., dép. des Vosges (*Lorraine*), à 2 l. et 1/2 O. de *Mirecourt* ✉.

BAUDRES, vil. de Fr., dép. de l'Indre (*Berry*), à 7 l. O. q. N. *d'Issoudun* ✉.

BAUDRICOURT, vil. de Fr., dép. de la H.-Marne (*Champagne*), à 2 l. O. de Joinville. *Doulevant* ✉. — autre au dép. du Pas-de-Calais (*Artois*), arr. et à 3 l. S. de *St.-Pol* ✉.

BAUFAY, vil. de Fr., dép. de la Sarthe (*Maine*), à 4 l. N. E. du *Mans* ✉.

BAUGARD-SAINT-PÉ, vil. de Fr., dép. des B.-Pyrénées (*Labour*), arr. et à 4 l. S. de *Bayonne* ✉.

BAUGÉ, *Balgiacum*, v. de Fr., dép. de Maine-et-Loire (*Anjou*). ✉ 🚂; c.-l. de s.-préf., just. de p. et trib. de 1re inst., sur le Couesnon; à 8 l. E. q. N. d'Angers, 61 S. O. de Paris. Long. occ. 2° 25′; lat. N. 47° 31′. 3500 hab. Comm. de bois de charpente, bestiaux, chapelleries; fabr. de serges, étamines et peignes. L'arr. a 79,344 hab., répartis en 9 cant. et 67 communes.

BAUGY, b. de Fr., dép. du Cher (*Berry*), c.-l. de cant. de l'arr. et à 5 l. E. de Bourges, 1 de *Villequiers* ✉. — autre au dép. de Saône-et-Loire (*Bourgogne*), à 1 et 1/2 N. O. de *Marcigny* ✉. Pop. du cant. 8614 hab.

BAULE ou BOSLE, vil. de Fr., dép. du Loiret (*Orléanais*), arr. et à 4 l. et 1/2 S. O d'Orléans, 1 de *Meun-sur-Loire* ✉. Comm. de vins.

BAULON, vil. de Fr., dép. de l'Allier (*Bourbonnais*), à 5 l. E. de *Moulins* ✉.

BAUME (Ste.-), vil. de Fr., dép. des Bouches-du-Rhône (*Provence*), à 5 l. E. de *Marseille* ✉. Lieu de pélerinage très fréquenté. — D'HOSTUN, vil. de Fr., dép. de la Drôme (*Dauphiné*), arr. et à 3 l. E de *Romans* ✉. — LES MOINES, vil. de Fr., dép. du Jura (*Franche-Comté*), à 2 l. N. E. de *Lons-le-Saunier* ✉.

BAUMES-LES-DAMES, *Balma*, v. de Fr., dép. du Doubs (*Franche-Comté*). ✉ 🚂; c.-l. de s.-préf., just. de p. et trib. de 1re inst., sur le Doubs, à 6 l. N. E. de Besançon, 100 E. S. de Paris. Long. E. 4°; lat. N. 47° 24′. Vins, marbre, gypse, ardoises, charbon de terre, bois et fer, tanneries, papeteries, forges, fourneaux et verreries. Pop. 2300 hab. L'arrond. a 58,715 hab., répartis en 7 cant. et 187 communes.

BAUPTE, vil. de Fr., dép. de la Manche (*B.-Normandie*), à 2 l. N. q. O. de *Carentan* ✉.

BAUSK (*Russie d'Eur.*), pet. v de Courlande, avec chât., au confl. de la Muza et de l'Aa, et à 5 l. E. S. de Mittau. Long. E. 20° 58′; lat N. 56° 22′.

BAUTANGE, vil. de Fr., dép. de Saône-et-Loire (*Bourgogne*), à 1 l. et 1/2 S. O. de *Louhans* ✉.

BAUTERSEM (*Pays-Bas*), vil. du Brabant, à 2 l. et 1/2 E. S. de Louvain, 2 O. N. de Tirlemont.

BAUTZEN (*Saxe*), v. cap. de la H.-Lusace, sur la Sprée, à 11 l. E. N. de Dresde. Long. E. 12° 2′; lat. N. 51° 10′. Manufact. de lainages, de chapeaux; filatures de coton; fabr. de toiles rayées, ta-

bliers en soie et lin, etc. Belles papeteries, 4 fouleries, 2 moulins à poudre, moulins aux écorces, à fil d'archal; forge de cuivre, blanchisseries de toiles. Cent livres, poids de marc, font 112 à 113 livres de Bautzen. Patrie du médecin Peucer. 8499 hab. Des combats importans ont rendu cette ville célèbre.

BAUX (les), *Castrum Baussano*, pet. v. de Fr., dép. des Bouches-du-Rhône (*Provence*), arr. d'Arles, à 1 l. et 1/2 de *St.-Remi* ✉. — DE BRETEUIL (les), vil. de Fr., dép. de l'Eure (*Normandie*), à 5 l. S. O d'*Evreux* ✉.

BAUZELY (St.-), vil. de Fr., dép. de l'Aveyron (*Rouergue*), c.-l. de cant. de l'arr. et à 3 l. N. O. de *Milhau* ✉. Pop. du cant. 5502 hab.

BAUZILLE-DU-PUTOIS (St.-), vil. de Fr., dép. de l'Hérault (*Languedoc*), à 7 l. N. q. O. de *Montpellier* ✉.

BAVAY, *Bagacum*, v. de Fr., dép. du Nord (*Hainaut*). ✉ 🖃; c.-l. de cant., arr. et à 5 l. N. O. d'Avesnes, 47 N. q. E. de Paris. Patrie de Le Maire, poëte du XVe siècle. Pop. 1950 hab. Foire de 9 jours, le 9 août. Pop. du cant. 12,446 hab. Fab. d'ustensiles de fer.

BAVIÈRE, *Bavaria*, en allemand *Bayern*, roy. d'Allem., borné au N. par la Prusse, E. par la Bohême et l'Autriche, S. par le Tyrol, O. par le Wurtemberg. Sit. entre le 47° 20′ et le 50° 40′ de lat. N., et entre le 6° 33′ et le 11° 28′ de long. E. Superficie, 2600 l. carrées. Pop. 3,320,000 hab. 8 cercles, le H. et B. Danube, le H. et B. Mayn, le Rhin, l'Isar, la Regen, la Rezat. Ses principales riv. sont le Danube, l'Inn, l'Iller, l'Isar, le Lech, la Nab; ses lacs, le Chiemsee, le Zellersee, le Wurmsee. Le terr. est très montagneux, le sol généralement fertile. Les forêts sont nombreuses et donnent des bois de construction. Il existe dans les mont. des mines d'argent, de cuivre, de plomb, de sel, exploitées avec avantage. Les chevaux et le bétail sont estimés. Les manuf. sont nombreuses; toiles, draps, verreries, porcelaines, papiers, forges, fonderies, horlogeries, etc. La religion catholique est dominante, le gouv. est représentatif. Les revenus de l'Etat s'élèvent à 84,000,000, la dette publique à 290 millions; les forces militaires sont de 60,000 hommes. La Bavière a 4 voix à l'assemblée de la confédération Germanique. Munich est sa cap. On compte en florins comme à Vienne. Le ducat d'or vaut 11 f. 50 c.; le maximilien 16 f. 95 c., le carolin 25 f. 75 c., le species reichthaler d'argent 5 f. 10 c., le florin 2 f. 55 c. *L'affranchissement des lettres est libre jusqu'à destination.*

BAVILLIERS, vil. de Fr., dép. du H.-Rhin (*Suntgaw*), à 1 l. S. de *Béfort* ✉.

BAVINCOURT, vil. de Fr., dép. du Pas-de-Calais (*Artois*), arr. de *Saint-Pol* ✉.

BAY, vil. de Fr., dép. de la H.-Saône (*Franche-Comté*), à 4 l. S. E. de *Gray* ✉. — autre au dép. de l'Ain (*Bresse*), à 1 l. 1/2 de *Pont-de-Veyle* ✉.

BAYA ou BAIA (*Naples*), cap. d'Italie, entre la v. de Pouzzole au N. E., et le cap de Mizène au S. Ville ruinée.

BAYARD, vil. de Fr., dép. de la H.-Marne (*Lorraine*), à 3 l. de *St.-Dizier* ✉. Forges. — CHÂTEAU, au dép. de l'Isère (*Dauphiné*), à 1 l. et 1/2 d'Allevard. *Gonectin* ✉.

BAYAZED ou BAYAZID (*Turq. d'Asie*), v. de l'Arménie, à 30 l. S. d'Erivan, 75 S. E. d'Erzeroum. Grand comm. avec la Géorgie et la Perse. Pays abondant en vins et fruits excellens.

BAYE, vil. de Fr., dép. de la Marne (*Champagne*), arr. d'Epernay, à 3 l. N. de *Sézanne* ✉.

BAYER, vil. de Fr., dép. de l'Aube (*Champagne*), à 1 l. de *Bar-sur-Aube* ✉. Verrerie. — autre au dép. de l'Allier, cant. de *St.-Pourçain* ✉, arr. de Gannat.

BAYEUX, *Bragenus, Bajoce*, v. de Fr., dép. du Calvados. ✉ 🖃; c.-l. de s.-préf., just. de p., trib. de 1re inst.; év. suffragant de Rouen, sur la riv. d'Aure; à 6 l. O. q. N. de Caen, 60 N. O. de Paris. Long. occ. 3° 2′ 11″; lat N. 49° 16′ 34″. Comm. de bœufs, moutons, volaille, beurre, chanvre, soude de varec. Fab. de toiles, serges, draps, velours de coton, dentelles de fil, porcelaines. Pop. 10,000 hab. Patrie de l'architecte Mansard. L'arr. a 79,569 hab., répartis en 9 cant. et 159 communes.

BAYLEN (*Esp.*), vil. de la prov. et à 10 l. N. de Jaen, 4 et 1/2 N. E. d'Andujar.

BAYNES, b. de Fr., dép. du Calvados (*Normandie*), arr. et à 4 l. S. q. O. de *Bayeux* ✉. — autre au dép. de l'Yonne (*Champagne*), à 1 l. et 1/2 S. O. de *Chablis* ✉. Fabr. de draps.

BAYON, vil. de Fr., dép. de la Meurthe (*Lorraine*), sur la Moselle, c.-l. de cant., arr. et à 4 l. S. O. de Lunéville, 6 S. q. E. de *Nancy* ✉. Pop. du cant., 9636.

BAYONA, *Abobriga* (*Esp.*), v. de la Galice, à 10 l. S. p. O. de Ponte-Vedra, 3 O. N. de Tuy. Long. occ. 10° 59′; lat.

N. 42° 10'. Port commode, pêche abondante. A l'entrée du golfe est un pet. archipel nommé Isle-des-Dieux.

BAYONNE, v. forte de Fr., dép. des B.-Pyrénées (*Labour*). ✉ 🚂; c.-l. de s.-préf., avec trib. de 1re inst., év. suffragant de Toulouse, au confl. de la Nive et de l'Adour; à 20 l. O. q. N. de Pau, 200 S. q. O. de Paris. Long. occ. 3° 48' 41"; lat. N. 43° 29' 15". 13,300 hab. Deux arr. de just. de p. Fortifications construites par Vauban, et bonne citadelle. L'entrée du p. est difficile; mais les vaisseaux y sont en sûreté. Comm. de draperies de Montauban, toiles de Bretagne, indiennes de Rouen, dentelles d'or et d'argent, étoffes de Lyon, rubans, mercerics, quincailleries, drogues, jambons, laines d'Espagne, huile d'olive, vins et eaux-de-vie, fer, etc. Armement pour la pêche de la baleine et de la morue. Pop. de l'arr. 70,126 hab., répartis en 8 cant. et 54 communes. Les 2 cant. de Bayonne ont ensemble 20,880 hab.

BAZADOIS (le), *Vasatensis ager*, anc. prov. de Fr., dans la B.-Gascogne, formant auj. le dép. de la Gironde.

BAZARDGIK, *Bessapora* (*Turq. d'Eur.*), v. dans la Romélie, à 40 l. O. de Constantinople. — autre dans l'Aladulie (*Turq. asiat.*), à 4 l. et 1/2 E. de Marash.

BAZAS, *Cossio*, pet. v. de Fr., dép. de la Gironde (*Gascogne*). ✉ 🚂; c.-l. de s.-préf., 4215 hab., just. de p. et trib. de 1re inst., à 3 l. de la Garonne, 13 S. E. de Bordeaux, 180 S. O. de Paris. Long. occ. 2° 32' 47"; lat. N. 44° 25' 55". Comm. de bois pour la marine; planches de sapin, de châtaignier, cercles. Fabr. de droguets, cordelats blancs; faïence, bougies, cuirs, verrerie. Foires de 2 jours les 20 janvier, 20 mars, 4 avril, 25 juin, 30 août, 11 novembre. Pop. de l'arr. 49,675 hab., répartis en 7 cant. et 67 communes; le cant. de Bazas a 10,296 hab.

BAZEILLE, vil. de Fr., dép. des Ardennes (*Champagne*), arr. et près de *Sedan* ✉. Fabr. d'ustensiles en fer.

BAZEILLES (Ste.-), vil. de Fr., dép. de Lot-et-Garonne (*Agénois*), à 1 l. N. de *Marmande* ✉.

BAZIÈGES, *Badera*, b. de Fr., dép. de la H.-Garonne (*Languedoc*), arr. et à 2 l. et 1/2 N. O. de *Villefranche de Lauraguais* ✉. Long. occ. 0° 42'; lat. N. 43° 29'.

BAZINSKOI (*Russie asiat.*), fort près des front. de la Chine, gouv. d'Irkoutsk, à 11 l. O. N. de Kiakhta.

BAZMEN (*Et. prussiens*), b. à 5 l. E. de Dusseldorf. Blanchisserie de fil, fabr. de rubans, siamoises et toiles à lits, etc.

BAZOCHE-AU-PERCHE-GOUET (la), *Basolcæ*, vil. de Fr., dép. d'Eure-et-Loir (*Perche*), près la riv. d'Yerre, arr. et 5 l. S. E. de Nogent-le-Rotrou, 4 de *Brou* ✉.

BAZOCHES, b. de Fr., dép. de l'Aisne (*Isle de France*), arr. et à 5 l. E. q. S. de Soissons, près la Vesle. *Fismes* ✉. — EN HOULME, vil. de Fr., dép. de l'Orne (*Normandie*), arr. et à 4 l. N. O. *d'Argentan* ✉. — LES GALLERANDES, b. de Fr., dép. du Loiret (*Orléanais*), arr. et à 3 l. et 1/2 O. de Pithiviers. Blé, vin, lentilles et safran, première qualité. — SUR HOESNE, vil. de Fr., dép. de l'Orne (*Perche*), c.-l. de cant., arr. et à 2 l. N. O. de *Mortagne* ✉. Pop. du cant. 7426 hab.

BAZOGE (la), b. de Fr., dép. de la Sarthe (*Maine*), arr. et à 2 l. et 1/2 N. du *Mans* ✉. — autre au dép. de la Vendée (*Poitou*), à 5 l. N. q. O. de *Fontenay* ✉.

BAZOILLES, vil. de Fr., dép. de la H.-Marne (*Barois*), près de la Meuse, à 3 l. et 1/2 N. de *Bourmont* ✉. Mines de fer et forges.

BASOLLES, vil. de Fr., dép. de la Nièvre (*Nivernais*), à 3 l. S. O. de *Corbigny* ✉.

BAZOUGES-DES-ALLEUDS, vil. de Fr., dép. de la Mayenne (*Maine*), à 3 l. E. de *Laval* ✉. — autre, même dép., à demi-l. N. O. de *Château-Gontier* ✉. — DU DÉSERT, vil. de Fr., dép. d'Ille-et-Vilaine (*Bretagne*), à 3 l. et 1/2 N. E. de *Fougères* ✉. — LA PÉROUZE, vil. de Fr., dép. d'Ille-et-Vilaine (*Bretagne*), arr. et à 7 l. O. N. de *Fougères* ✉.

BEACONSFIEL (*Angl.*), b. du comté de Buckingham, à 7 l. O. de Londres. Droit de marché.

BEALSBURGH (*Amér. sept., Et.-Un.*), v. de l'Etat de Kentucky, à 6 l. S. O. de Bardstown, 22 S. O. de Frankfort.

BEAMUD (*Esp.*), b. de la prov. et à 5 l. N. de Cuença.

BEAR-ALSTON (*Angl.*), b. du Devonshire, sur la Tames, à 3 l. N. O. de Plymouth, 13 S. O. d'Exeter. 2 députés au parlement.

BEARD, vil. de Fr., dép. de la Nièvre (*Nivernais*), arr. et à 3 l. et 1/2 S. E. de *Nevers* ✉.

BEARE (*Angl.*), b. du Dorset, à 6 l. E. de Dorchester. Droit de marché.

BÉARN (le), anc. prov. de Fr., bornée, N. par la Chalosse, le Tursan et le B.-Armagnac; S. par les Pyrénées; E. par le comté de Bigorre; O. par le pays de Soule et la B.-Navarre. Ce pays fait partie du dép. des B.-Pyrénées.

BEAT (St.-), v. de Fr., dép. de la H.-Garonne (*Comminges*). ✉; c.-l. de cant., arr. et à 4 l. et 1/2 S. de St.-Gaudens. Long. occ. 1° 39′; lat. N. 42° 56′. Pop. de la v. 1245 et du cant., 10,525. Comm. de chevaux et mulets. Carrières de marbre aux environs.

BÉATE (*Antilles*), pet. île vis-à-vis la pointe la plus mér. de l'île d'Haïti, avec un p., à 5 l. S. E. des Cayes. Long. occ. 73° 50′; lat N. 17° 36′.

BEAUCAIRE, *Belloquadra*, v. de Fr., dép. du Gard (*Languedoc*); ✉; sur le Rhône, vis-à-vis Tarascon; c.-l. de cant., arr. et à 5 l. E. E. S. de Nîmes, 48 S. de Lyon, 176 S. E. de Paris. Long. E. 2° 16′; lat. N. 43° 50′. 8600 hab. Foire célèbre le 22 juillet; elle se tient hors la ville, sous des tentes et baraques, et finit le 28 à minuit. C'est une des plus importantes de l'Europe. Fabr. de cadis, bas au métier, chapeaux; tannerie de cuirs forts. Pop. du cant. 13,222 hab.

BEAUCAMP, vil. de Fr., dép. de la Seine-Inf. (*Normandie*), cant. de *St.-Romain* ✉, arr. du Havre.

BEAUCE, *Belsia*, pet. prov. de Fr., faisant auj. partie du dép. d'Eure-et-Loir, et comprenant anciennement le Chartrain, le Dunois et le Vendomois.

BEAUCHÂTEL, vil. de Fr., dép. de l'Ardèche (*Vivarais*), à 4 l. et 1/2 N. E. de *Privas* ✉.

BEAUCHENE-LES-MATRAS, vil. de Fr., dép. du Loiret (*Beauce*), à 4 l. N. O. de *Vendôme* ✉.

BEAUCROISSANT, vil. de Fr., dép. de l'Isère (*Dauphiné*), à 1 l. de *Rives* ✉. Comm. de chanvre; fabr. d'acier et de fer.

BEAUDÉDUIT, vil. de Fr., dép. de l'Oise (*Picardie*), à 1 l. E. de *Granvillers* ✉, 5 S. q. O. d'Amiens.

BEAUDUN, vil. de Fr., dép. du Var (*Provence*), arr. et à 8 l. N. O de Draguignan, 3 d'*Aups* ✉.

BEAUFORT, pet. v. de Fr., dép. de Maine-et-Loire (*Anjou*), près de l'Authion. ✉; c.-l. de cant., arr. et à 3 l. S. O. de Baugé, 64 S. O. de Paris. Long. occ. 2° 35′; lat. N. 47° 25′. 6000 hab., popul. du cant. 15,730. Blé, fèves, chanvre, huiles de noix et pruneaux. Manuf. de toiles à voiles; fabr. de toiles de chanvre.—vil. de Fr., dép. de la Meuse (*Champagne*), à 2 l. O. p. S. de *Stenay* ✉.—autre au dép. de la Drôme (*Dauphiné*), à 5 l. S. E. de *Valence* ✉.—(*Amér. sept., Et.-Un.*), v. marit. de la Caroline du nord, dans le distr. et à 26 l. S. E. de New-Bern. Long. occ. 79° 20′; lat. N. 34° 45′.—(*Amér. sept.*), v. de la Caroline du Sud, île de Port-Royal, à 25 l. S. O. de Charles-Town, 16 N. O. de Savannah, cap. du distr. de même nom. Long. occ. 83° 6′; lat. N. 32° 30′.

BEAUFREMONT, vil. de Fr., dép. des Vosges (*Lorraine*), arr. et à 2 l. et 1/2 S. S. E. de *Neufchâteau* ✉.

BEAUGENCI, pet. v. de Fr., dép. du Loiret (*Orléanais*). ✉; c.-l. de cant., arr. et à 6 l. S. O. d'Orléans, 34 S. O. de Paris. Long. occ. 0° 45′; lat. N. 47° 46′. Comm. de vins et eaux-de-vie, étoffes de laine et chapeaux. Fabr. de serges drapées, etc. Tanneries. 4820 hab. Popul. du cant., 12,471.

BEAUJEU, pet. v. de Fr., dép. du Rhône (*Beaujolais*). ✉; c.-l. de cant., arr. et à 4 l. et 1/2 N. N. O. de Villefranche. Long. E. 2° 15′; lat. N. 46° 9′. Comm. de vins, toiles, tanneries, papeteries, et blanchisseries de toiles. 1600 hab. Popul. du cant., 14,531.

BEAUJOLAIS, pet. contrée de Fr., formant le 1er arr. du dép. du Rhône, ayant le Lyonnais au S., le Forez à l'O., la Bourgogne au N., et la Saône à l'E.

BEAULIEU, v. de Fr., dép. d'Indre-et-Loire (*Tourraine*), vis-à-vis Loches; ✉; à 9 l. S. E. de Tours. Fabr. de draps et de papier. Blés, vins, bois, fruits, bois de construction. — vil. de Fr., dép. de la Vendée (*Poitou*), arr. et à 6 l. N. q. E. des Sables-d'Olonne, 2 de *Luçon* ✉. — autre au dép. de la Corrèze (*Limousin*), sur la Dordogne, c.-l. de cant., arr. et à 7 l. S. E. de *Brives* ✉. — autre au dép. de l'Oise (*Argonne*), arr. et à 6 l. et 1/2 N. N. E. de *Compiègne* ✉. Fontaines ferrugineuses. — SUR LOIRE, vil. de Fr., dép. du Loiret (*Gâtinais*), à 4 l. et 1/2 S. E. de Gien, 1 de *Bonny* ✉.

BEAULNE, vil. de Fr., dép. de la Marne (*Brie-Champenoise*), près de *Dormans* ✉. — LES POUILLY, vil. du dép. de la Côte-d'Or (*Bourgogne*), à 4 l. N. q. E. d'*Arnay-le-Duc* ✉.

BEAULON, vil. de Fr., dép. d'Ille-et-Vilaine (*Bretagne*), arr. et à 9 l. N. N. E. de Redon, 5 de *Plélan* ✉.

BEAUMARCHEZ, b. de Fr., dep. du Gers (*Armagnac*), arr. et à 5 l. et 1/2 O. N. de Mirande, 1 E. S. de *Plaisance* ✉.

BEAUMARISH (*Gr.-Bret.*), v. cap. de l'île et comté d'Anglesey, princ. de Galles, sur le canal de Menay, à 24 l. N. O. de Bangor, 80 O. N. de Londres. Long. occ. 6° 34′; lat. N. 53° 20′. Mouillage excellent. Un député au parlement. Droit de marché.

BEAUME, b. de Fr., dép. de Vaucluse (*Comtat*), c.-l. de cant., arr. et à 4 l. E.

d'Orange, 2 N. de *Carpentras* ✉. Comm. d'huile d'olives et vin muscat.

BEAUMÉNIL, b. de Fr., dép. de l'Eure (*Normandie*), c.-l. de cant., arr. et à 2 l. S. E. de Bernay; ✉ de *Beaumont-le-Roger*. — autre au dép. du Calvados (*Normandie*), à 2 l. de *Vire* ✉.

BEAUMETZ, vil. de Fr., dép. de la Somme (*Picardie*), à 4 l. O. de *Doulens*. ✍ ✉. — LES LOGES, vil. de Fr., dép. du Pas-de-Calais (*Artois*), c.-l. de cant., arr. et à 2 l. S. O. d'*Arras* ✉. — LES CAMBRESIS, même dép., à 2 l. E. q. N. de *Bapaume* ✉. Pop. du cant. 12,112 hab.

BEAUMONT (*Pays-Bas*), v. du Hainaut, à 7 l. S. E. de Mons, entre la Sambre et la Meuse. Long. E. 1° 53′; lat. N. 50° 14′. Forges. 1376 hab. — b. de Fr., dép. de la Dordogne (*Périgord*), c.-l. de cant., arr. et à 5 l. E. S. de *Bergerac* ✉. Pop. du cant. 7883 hab. — autre au dép. du Puy-de-Dôme (*Auvergne*), arr. et à 1 l. S. O. de *Clermont* ✉. — autre au dép. de la Manche (*Normandie*), arr. et à 7 l. N. O. de Valognes, 1 N. O. de *Cherbourg* ✉. — autre au dép. de Seine-et-Marne (*Gâtinais*), arr. et à 3 l. S. O. de Fontainebleau, 4 de *Pithiviers* ✉. — autre au dép. de l'Isère (*Dauphiné*), à 8 l. S. de *Grenoble* ✉. — autre au dép. de Saône-et-Loire (*Bourgogne*), à 2 l. et 1/2 S. de *Châlon* ✉. — autre au dép. de Vaucluse, à 4 l. N. E. de *Carpentras* ✉. — EN ARGONNE, b. de Fr., dép. des Ardennes (*Champagne*), arr. et à 4 l. et 1/2 de Sedan. *Mouzon* ✉. — EN AUGE, b. de Fr., dép. du Calvados (*Normandie*), à 1 l. O. de *Pont-l'Évêque* ✉. Comm. de bœufs. — LE CHÉTIF, vil. de Fr., dép. d'Eure-et-Loir (*Perche*), à 3 l. S. E. de *Nogent-le-Rotrou* ✉. — LA FERRIÈRE, b. de Fr., dép. de la Nièvre (*Nivernais*), arr. et à 5 l. N. de *Nevers* ✉. — DE LOMAGNE, v. de Fr., dép. de Tarn-et-Garonne (*Armagnac*) ✉, c.-l. de cant., arr. et à 5 l. S. O. de Castel-Sarrazin. Fabr. de raz et gros draps, chapeaux et cuirs. 3770 hab. Pop. du cant. 12,112. — PIED DE BŒUFS, vil. de Fr., dép. de la Mayenne (*Maine*), arr. et à 5 l. E. E. N. de *Château-Gontier* ✉. — LE ROGER, b. de Fr., dép. de l'Eure (*Normandie*), sur la Rille. ✉; c.-l. de cant., arr. et à 3 l. E. de Bernay. Long. occ. 1° 33′; lat. N. 49° 3′. Comm. de bois, verreries, fil de lin; blanchisseries. 1768 hab. Pop. du cant. 14,649. — LA RONCE, vil. de Fr., dép. de la Nièvre (*Nivernais*), à 3 l. E. S. de *la Charité Neuvy-le-Roi* ✉. Manuf. de fer-blanc. — SUR OISE, v. de Fr., dép. de Seine-et-Oise (*Beauvaisis*). ✉ ✍; arr. et à 4 l. N. E. de Pontoise. Long. occ. 0° 2′ 2″; lat. N. 48° 8′. Comm. de blé et farine. Verreries, dentelles de soie. — SUR SARTHE ou LE VICOMTE, v. de Fr., dép. de la Sarthe (*Maine*) ✉ ✍; c.-l. de cant., arr. et à 5 l. S. O. de Mamers, 30 S. O. de Paris. Long. occ. 2° 15′; lat. N. 48° 12′. Fabr. d'étamines, serges et toiles; terr. fertile en grains. Comm. de bétail. 2235 hab. Pop. du cant. 15,824. — SUR VESLE, v. de Fr., dép. de la Marne (*Champagne*), arr. et à 8 l. S. E. de *Reims* ✉. — SUR VINGEANNE, vil. de Fr., dép. de la Côte-d'Or (*Bourgogne*), arr. et à 7 l. N. E. de Dijon, 2 de *Mirebeau* ✉. — (*Amér. sept.*), bourgade du B.-Canada, sur la rive or. du fl. St.-Laurent, à 4 l. E. q. N. de Québec; à l'Angleterre.

BEAUNE, *Belna*, v. de Fr., dép. de la Côte-d'Or (*Bourgogne*). ✉ ✍; c.-l. de s.-préf., trib. de 1re inst. A 9 l. S. O. de Dijon, 82 S. E. de Paris. Long. E. 2° 31′; lat. N. 47° 3′. Deux just. de p. Pop. de la ville, 9635, et de l'arr. 111,932 hab., répartis en 10 cant. et 202 communes. Les 2 cant. de Beaune ont ensemble 25,400 hab. Comm. immense de vins; crûs principaux, Vougeot, Nuits, Pomard, Volnay. Patrie du fabuliste Grozelier. Carrière de marbre. — pet. v. de Fr., dép. du Loiret (*Gâtinais*), c.-l. de cant., arr. et à 4 l. S. E. de Pithiviers, 1 N. E. de *Bois-Commun* ✉. Comm. de safran et de vins. Pop. du cant. 13,996 hab.

BEAUNÉ, vil. de Fr., dép. de Maine-et-Loire (*Anjou*), à 4 l. O. de Beaugé. *Beaufort* ✉.

BEAUPRÉAU, v. de Fr., dép. de Maine-et-Loire (*Anjou*). ✉; c.-l. de s.-préf., trib. de 1re inst. et de paix. Sur l'Evre; à 4 l. S. E. de St.-Florent-de-Montglone, 10 S. O. d'Angers. Long. occ. 3° 18′; lat. N. 47° 12′. 1400 hab. Pop. de l'arr. 95,242, répartis en 7 cant. et 73 communes. Pop. du cant. de Beaupréau, 16,063 hab.

BEAUQUESNE, b. de Fr., dép. de la Somme (*Picardie*), arr. et à 2 l. S. q. E. de *Doulens* ✉, 5 N. N. E. d'Amiens.

BEAURAING (*Pays-Bas*), vil. sit. à 4 l. S. de Dinant, 10 S. de Namur.

BEAURECUEIL, vil. de Fr., dép. des Bouches-du-Rhône (*Provence*), arr. et à 2 l. E. S. d'*Aix* ✉. Carrières de marbre.

BEAUREGARD, vil. de Fr., dép. de l'Ain (*Dombes*), à 2 l. N. de *Trévoux* ✉ — b. de Fr., dép. du Puy-de-Dôme (*Auvergne*), à 3 l. et 1/2 E. de Clermont. *Lezoux* ✉. — autre, dép. du Jura (*Franche-Comté*), à 2 l. S. E. de *Lons-le-Saunier* ✉. — autre, dép. du Lot

(*Quercy*), à 5 l. et 1/2 S. F. de *Cahors* ✉. — autre, dép. du Pas-de-Calais (*Artois*), à 2 l. O. de *Bapaume* ✉. — autre, même dép., à 2 l. O. q. S. d'*Arras* ✉. — autre, dép. de la Drôme (*Dauphiné*), à 1 l. S. E. de Valence; *Romans* ✉. — autre, dép. de la Dordogne (*Périgord*), à 5 l. S. de Périgueux; *Bergerac* ✉.

BEAUREPAIRE, pet. v. de Fr., dép. de l'Isère (*Dauphiné*), c.-l. de cant., arr. et à 5 l. S. q. E. de Vienne. On y compte 1900 hab. Pop. du cant. 10,397. — autre, dép. de Saône-et-Loire, c.-l. de cant., arr. et à 3 l. E. q. N. de *Louhans* ✉. Pop. du cant. 9251 hab. — autre, dép. de la Vendée (*Poitou*), à 3 l. E. q. S. de Montaigu; *les Herbiers* ✉.

BEAUREVOIR, b. de Fr., dép. du Nord (*Picardie*), à 3 l. E. q. S. de Cambrai; *le Catelet* ✉.

BEAURIEUX, b. de Fr., dép. de l'Aisne (*Laonnais*), sur l'Aisne, arr. et à 5 l. S. q. E. de Laon; *Fismes* ✉.

BEAUSAULT, b. de Fr., dép. de la Seine-Inf. (*Normandie*), à 2 l. S. de Neufchâtel; *Forges* ✉.

BEAUSÉJOUR (*Amér. sept.*), fort sit. sur l'isthme d'Acadie, au fond de la baie de Fundi, et au N. du fort Laurent

BEAUSSET (le), b. de Fr., dép. du Var (*Provence*). ✉ ; c.-l. de cant., arr. et à 3 l. N. O. de Toulon. Comm. d'huile d'olive. 2980 hab. Pop. du cant. 12,779.

BEAUVAIS, v. de Fr. (*Beauvaisis*), chef-l. du dép. de l'Oise, siége d'une préf., sur le Thérain, à 12 l. S. d'Amiens, 15 et 1/2 N. q. E. de Paris. Long. occ. 1° 25′ 19″; lat. N. 49° 26′ 2″. 15,792 hab. 2 trib. de p., trib. de 1re inst., ressortissant à la cour royale d'Amiens. Patrie du grammairien Restaut, de l'avocat Ricard, de l'abbé Lenglet, de l'antiquaire Vaillant; d'Angrand, peintre sur verre; de Charles Boileau, abbé; du musicien Eustache du Caurroi; de F.P. Mésenguy; du comédien Préville. Manuf. de tapisseries créée en 1664; tanneries, fabr. de draperies, toiles, indiennes, etc.; teintures estimées, blanchisseries de toiles. L'arr. de Beauvais compte 12,754 hab., répartis en 12 cant. et 244 communes. Pop. des 2 cant. de la ville, 19,201. Jeanne Hachette força en 1472 le duc de Bourgogne à lever le siége de Beauvais. Le duc avait 80,000 hommes de troupes. — SUR MATHA, vil. de Fr., dép. de la Charente-Inf. (*Saintonge*), arr. et à 5 l. E. de *St.-Jean-d'Angely* ✉.

BEAUVAL, vil. de Fr., dép. de la Somme (*Picardie*), à 1 l. S. de *Doulens* ✉, 4 N. d'Amiens.

BEAUVAU, vil. de Fr., dép. de Maine-et-Loire (*Anjou*), à 4 l. N. E. d'Angers; *Baugé* ✉.

BEAUVILLE, b. de Fr., dép. de Lot-et-Garonne (*Agénois*), c.-l. de cant., arr. et à 5 l. N. E. d'*Agen* ✉. Pop. du bourg, 1900 hab.; du cant. 7050.

BEAUVOIR, b. de Fr., dép. des Deux-Sèvres (*Poitou*), c.-l. de cant., arr. et à 4 l. S. de *Niort* ✉. Pop. du cant. 5804 hab. — autre, dép. de l'Aisne (*Picardie*), à 3 l. O. de *St.-Quentin* ✉. — autre, dép. de l'Isère (*Dauphiné*), à 7 l. O. q. S. de *Grenoble* ✉. — SUR MER, pet. v. marit. de Fr., dép. de la Vendée (*Bas-Poitou*). ✉; c.-l. de cant., arr. et à 12 l. N. N. O. des Sables-d'Olonne, 118 O. S. de Paris. Pop. de la ville, 2192 hab.; du cant. 7035. Comm. de grains et de sel. Long. O. 4° 23′; lat. N. 46° 53′.

BEAUVOISIS (le) ou BEAUVAISIS, pet. contrée de Fr. enclavée auj. dans le dép. de l'Oise, et faisant anciennement partie de l'Isle-de-France, cap. Beauvais.

BEAUZÉE, vil. de Fr., dép. de la Meuse (*Lorraine*), arr. et à 5 l. N. de Bar-sur-Ornain, 6 S. O. de *Verdun* ✉.

BEAUZELI (St.-), vil. de Fr., dép. du Gard, à 3 l. et 1/2 N. O. de *Nismes*. ✉. — DE LEVEZOU (St.-), b. de Fr., dép. de l'Aveyron (*Rouergue*), c.-l. de cant. et à 3 l. N. O. de *Milhau* ✉. Pop. du cant. 5502 hab.

BEAUZIC, vil. de Fr., dép. de la H.-Loire (*Vélay*), à 7 l. N. E. du *Puy* ✉.

BEBELHEIM, vil. de Fr., dép. du H.-Rhin (*Alsace*), à 2 l. O. N. de *Colmar* ✉.

BEC (le), vil. de Fr., dép. de l'Eure (*Normandie*), à 7 l. O. de Louviers; *Brionne* ✉.

BÉCÈDE (la), vil. de Fr., dép. de l'Aude (*Languedoc*), arr. et à 2 l. N. E. de Castelnaudary; *Quillau* ✉.

BECHARRAY (*Asie*), vil. de Syrie, pachalik de Tripoli.

BÉCHEREL, b. de Fr., dép. d'Ille-et-Vilaine (*Bretagne*). ✉; c.-l. de cant., arr. et à 4 l. N. de Montfort, 77 O. S. de Paris. Comm. de fil. Pop. du cant. 10,990 hab.

BECHIK-TASH (*Turq. d'Eur.*), vil. sit. à 1 l. N. E. de Constantinople, sur le bord occ. du Bosphore.

BECHIN (*Emp. d'Autr.*), pet. v. de Bohême, à 25 l. S. q. E. de Prague, 3/4 N. O. de Vienne. Long. E. 12° 28′; lat. N. 49° 10′.

BECKEM (*Et. prussiens*), v. de Westphalie, à 3 l. N. E. de Hamm, 6 S. E. de Munster. Long. E. 5° 46′; lat. N. 51° 45′.

BECKLES (*Angl.*), b. du comté de

Suffolck, à 32 l. N. E. de Londres. Droit de marché.

BECQUET (le), vil. de Fr., dép. de la Seine-Inf. (*Normandie*), à 1 l. et 1/2 de *Rouen* ✉.

BECSANGIL, *Bithynia* (*Asie*), prov. de l'Anatolie, bornée, N. par la mer Noire, O. par celle de Marmara et l'Archipel, S. par l'Anatolie propre, E. par la prov. de Bolli. Sa cap. est Burse ou Pruse.

BEDAL (*Angl.*), b. du comté d'York, à 80 l. N. de Londres. Droit de marché.

BEDARIDES, b. de Fr., dép. de Vaucluse (*Comtat*), c.-l. de cant., arr. et à 3 l. N. q. E. d'*Avignon* ✉. Pop. du cant 7991 hab.

BEDARIEUX, pet. v. de Fr., dép. de l'Hérault (*Languedoc*) ✉, c.-l. de cant., arr. et à 7 l. N. de Béziers. Long. E. 0° 47'; lat. N. 43° 39'. Fabr. de draps fins et étoffes de laine, chapeaux, savon pour le foulage; papeterie, tannerie, verrerie. Comm. de bas. Pop. de la ville, 5418 hab.; du cant. 10,391.

BÉDAS (*Asie*), peuple de la partie sept. de l'île de Ceylan.

BEDAT, pet. riv. de Fr., dép. du Puy-de-Dôme. Elle se jette dans l'Allier.

BEDBURG (*Et. prussiens*), pet. place forte du gr.-duché du B.-Rhin, sur la rive droite de l'Erft, à 5 l. O. q. N. de Cologne.

BEDÉE, vil. de Fr., dép. d'Ille-et-Vilaine (*Bretagne*); ; arr. et à 1 l. et 1/2 N. q. E. de *Montfort* ✉.

BEDEILS, vil. de Fr., dép. des H.-Pyrénées (*Béarn*), à 3 l. N. O. de Tarbes; *Pau* ✉.

BEDFORD (*Angl.*), v. cap. du comté de ce nom, sur l'Ouse, grande, peuplée, bien bâtie, à 8 l. N. E. de Buckingham, 17 N. q. O. de Londres. Long. occ. 2° 45'; lat. N. 52° 8'. Deux députés au parlement. 7 foires. Comm. de blé et d'orge; manuf. de dentelles. — (*Amér. sept., Et.-Un.*), v. de la Pensylvanie, sur la Juniatta, à 10 l. N. E. du fort Cumberland, 67 O. de Philadelphie. Long. occ. 80° 50'; lat. N. 40°. — autre, dans l'état de New-York, à 2 l. E. S. de cette ville, dans la partie occ. du Long-Island. — (New-), v. du Massachussets, sur la riv. d'Akasavi, à 19 l. S. de Boston. — LES PLAINES BLANCHES, v. de l'Etat et à 17 l. N. q. E. de New-York, c.-l. du comté de West-Chester.

BEDFORDSHIRE (*Angl.*), comté borné au N. par ceux de Leicester et de Huntingdon; à l'E. et au S. par le Hertfordshire, et partie du comté de Cambridge; à l'O. par celui de Buckingham. 12 l. de long, 7 de large. Pop. 70,500 hab.

BEDIS-VELEZ (*Afr.*), v. du roy. de Fez, avec un port vis-à-vis le Pignon de Velez. Long. occ. 6° 48'; lat. N. 35° 5'.

BEDLOWS (*Amér. sept., Et.-Un.*), pet. île de l'océan Atlantique, dans l'Etat et près de New-York.

BEDOR, BEDOUR, *Bethana* (*Indes or.*), v. de l'Hindoustan, cap. de la prov. de son nom, à 25 l. O. N. d'Hyderabad, 64 E. N. de Bejapour. Long. E. 75° 44'; lat. N. 17° 50'. Elle renferme de beaux édifices. La prov. de Bedor, soumise aux Marattes, a au N. la riv. de Goddaveri, et à l'O. le terr. d'Aurengabad. Pays fertile et cultivé; riz, froment, orge et maïs.

BÉDOUIN, b. de Fr., dép. de Vaucluse (*Comtat*), à 3 l. N. E. de *Carpentras* ✉.

BÉDOUINS ou BEDAOUI (*Asie*), Arabes nomades du désert, divisés en tribus, se nourrissant d'orge, des fruits du dattier, de la chair et du lait de leurs troupeaux. Leurs chevaux sont très renommés.

BEDOUS, b. de Fr., dép. des B.-Pyrénées (*Béarn*), à 3 l. S. d'*Oloron* ✉. Mines de cuivre.

BEDWIN (Great ou Grand-) (*Angl.*), b. du comté de Wilt, à 7 l. N. q. E. de Salisbury. Deux députés au parlement.

BEERALSTON. *V.* BEARALSTON.

BEERINGEN. *V.* BERINGHEN.

BEETSTERZWAAC (*Pays-Bas*), b. de Holl., à 3 l. N. E. ds Heerenween.

BÉFORT, BELFORT, v. forte de Fr., dép. du H.-Rhin (*Sundgaw*). ✉ ; c.-l. de s.-préf., trib. de 1re inst., et just. de p., à 6 l. O. d'Altkirch, 96 et 1/2 de Paris. Long. E. 4° 32' 30"; lat. N. 47° 38'. Forges et moulins à poudre; patrie de l'abbé Laporte, auteur du *Voyageur français*. Pop. de la v. 5000 hab.; l'arr. en a 99,138, répartis en 6 cant. et 191 communes. Le cant. de Belfort a 13,369 hab.

BEGE (la), vil. de Fr., au dép. de l'Ardèche (*Vivarais*), près de *Viviers* ✉. — autre au dép. de la H.-Garonne (*Languedoc*), arr. de *Toulouse* ✉.

BEGEMBER (*Afr.*), prov. d'Abysinie, bornée au S. par l'Amhara, au N. par le Samen, à l'O. par le Demböa, à l'E. par l'Angot. La race des chevaux y est excellente. Mines de fer. Vallées profondes.

BEGGIE ou BEGNI, *Bysacium* (*Afr.*), v. du roy. et à 25 l. O. de Tunis.

BEGHERME (*Afr.*), terr. de la Nigritie, sit. au S. du Bornou. Peu connu.

BEGONHEZ, b. de Fr., dép. de l'Aveyron. ✉ ; c.-l. de cant., arr. et à 5 l. S. de Rhodez. Pop. du b. 1570 hab., et du cant. 10,316.

BEGUES, vil. de Fr., dép. du Puy-de-Dôme (*Auvergne*), à 2 l. S. de *Gannat* ✉.

BEHESNI, *Pindenissus* (*Turq. d'Asie*), fort. de l'Aladulie, à 8 l. S. O. de Semisate, 12 S. E. de Marash.

BEHNBUR (*Asie*), place forte du N. O. de l'Hindoustan, à 32 l. N. de Lahore, 41 E. d'Attok. Long. E. 70° 12'; lat. N. 32° 17'. Elle est à l'Angleterre.

BEHNEF, *Oxyrinchos* (*Afr.*), b. d'Egypte, sur un canal à la gauche du Nil, à 17 l. S. q. O. de Faïoum, 45 O. S. du Caire.

BEIBAZAR, *Lagonia* (*Turq. d'Asie*), b. d'Anatolie, à 17 l. O. d'Angoury ou Angorah. Comm. de poils de chèvres, dites de Cachemire.

BEICHLINGEN (*Et. prussiens*), pet. v. de la Thuringe, à 17 l. de Weimar.

BEILLÉ, vil. de Fr., dép. de la Sarthe (*Maine*), à 4 l. et 1/2 E. du Mans. *Connéré* ✉.

BEILSTEIN (*Wurtemberg*), pet. place forte, à 3 l. S. q. E. d'Hailbron, 4 N. de Stuttgard.— autre (*Et. prussiens*), à 14 l. N. E. de Trèves, 8. S. O. de Coblentz.

BEYNAT, b. de Fr., dép. de la Corrèze (*Limousin*). ✉; c.-l. de cant., arr. et à 3 l. E. S. de Brives. Popul. du canton, 6289 hab.

BEINE, pet. v. de Fr., dép. de la Marne (*Champagne*), c.-l. de cant., à 3 l. et 1/2 de l'arr. de *Reims* ✉. Pop. du cant., 8928 hab. — vil. de Fr., dép. des B.-Alpes (*Provence*), à 3 l. S. de *Digne* ✉.

BEIRA (*Portug.*), gr. prov. bornée, N. par la prov. d'Entre-Douro et Minho, et Tra-los-Montes; E. par l'Estramadoure portugaise et l'Alentejo; E. par l'Estramadoure espagnole; O. par la mer. Blé, seigle, millet, peu de vin, excellente huile, châtaignes. Le Beira a 30 l. de l'E. à l'O., et 35 du S. au N. 880,000 ames. Il est divisé en 9 comarcas, et compte 7 év. Long. occ. 8° 50' — 11° 5'; lat. N. 39° 55' — 41° 15', Coimbre, cap.

BEIT-EL-FAKIH (*Asie*), v. forte d'Arabie dans l'Yémen, à 10 l. de la mer Rouge. Gr. comm. de cafés connus sous le nom de Moka. Long. E. 41°; lat. N. 14° 32'.

BEJA, *Pax Julia* (*Portug.*), v. forte de l'Alentejo, à 13 l. S. d'Evora, 28 S. E. de Lisbonne. Long. occ. 10° 16'; lat. N. 37° 58'. Pop. 5000 ames.

BEJAPOUR. *V.* VISAPOUR.

BEJETZK (*Russie d'Eur.*), pet. v. au gouv. et à 24 l. N. E. de Twer. Long. E. 34° 30'; lat. N. 57° 40'.

BEKIA ou BECOUYA (*Antilles*), pet. île à 5 l. O. S. de l'île St.-Vincent. Long. occ. 63° 46'; lat. N. 12° 58'. Dépourvue d'eau douce. Peu fréquentée.

BEKING, vil. de Fr., dép. de la Moselle (*Lorraine*), arr. et à 9 l. E. E. N. de *Thionville* ✉.

BEL (St.-), b. de Fr., dép. du Rhône (*Lyonnais*), à 4 l. N. O. de *Lyon* ✉. Mines et fonderies de cuivre. Marchés abondans en bestiaux.

BELABRE, b. de Fr., dép. de l'Indre (*Berry*), c.-l. de cant., arr. et à 3 l. S. q. E. du *Blanc* ✉. Pop. du b. 909 hab., et du cant. 8018. Forges.

BELALCASAR (*Esp.*), pet. v. aux front. de l'Andalousie et de l'Estramadoure, prov. et à 16 l. N. O. de Cordoue.

BELAN, vil. de Fr., dép. de la Côte-d'Or (*Bourgogne*), arr. et à 2 l. E. N. de *Châtillon-sur-Seine* ✉, sur la riv. d'Ource. Forges.

BELAYS, vil. de Fr., dép. du Lot (*Quercy*), à 5 l O. de *Cahors* ✉.

BELBEIS, *Pharbethus* (*Afr.*), v. d'Egypte, à 12 l. N. E. du Caire. Popul. 5000 hab. Long. E. 29° 12'; lat. N. 30° 24'.

BELBEUF, vil. de Fr., dép. de la Seine-Inf. (*Normandie*), à 1 l. et 1/2 S. de *Rouen* ✉.

BELCAIRE, b. de Fr., dép. de l'Aude (*Languedoc*), c.-l. de cant., arr. de Limoux. *Quillan* ✉. Pop. du b. 1000 hab., du cant., 7946. — autre au dép. du Lot (*Quercy*), à 3 l. O. de Villefranche-de-Rouergue. *Lauzerte* ✉.

BELCASTEL, vil. de Fr., dép. de l'Aveyron (*Rouergue*), à 4 l. E. de Villefranche. *Rignac* ✉.

BELCASTRO, *Bellicastrum* (*Naples*), pet. v. de la Calabre ultér., à 3 l. de la mer, 5 N. p. E. de Catanzaro. Long. N. 14° 56'; lat. E. 39° 6'.

BELCELLE (*Pays-Bas*), b. à 3 l. N. de Dendermonde, 6 E. E. N. de Gand.

BELCHERTOWN (*Amér. sept., Et.-Un.*), pet. v. de l'État de Massachussets, à 5 l. N. E. de Springfield.

BELCHITE (*Esp.*), pet. v. du roy. d'Aragon, sur la riv. d'Almonazir, à 9 l. S. de Saragosse. Long. occ. 3° 4'; lat. N. 41° 14'.

BELCODENE, vil. de Fr., dép. des Bouches-du-Rhône (*Provence*), arr. et à 3 l. N. E. de *Marseille* ✉.

BELEF ou BILEW (*Russie d'Eur.*), pet. v. du gouv. et à 24 l. O. de Toula.

BELEM (*Portug.*), vil. et maison de plaisance sur le Tage, à 2 l. O. de Lisbonne. — ou PARA (*Amér. mér.*), v. et p. du Brésil, gouv. de Para, dont elle est le c.-l., en face de l'île de Marajo, à

90 l. O. N. de St.-Louis, à l'emb. or. de la riv. des Amazones. Long. O. 51°; lat S. 1° 28'. Comm. de cacao, vanille, écailles de tortue, salsepareille, copahu, etc.

BELENCOURT, vil. de Fr., dép. de la Somme (*Picardie*), à 2 l. S. q. E. d'*Abbeville* ✉.

BELESME, pet. v. de Fr., dép. de l'Orne (*Perche*). ✉ ; c.-l. de cant., arr. et à 3 l. S. de Mortagne, 38 O. de Paris. Long. occ. 0° 46' 45"; lat. N. 48° 22' 32". Comm. de canevas et toiles. Fonderie de boulets et d'obus. Eaux min. Pop. de la ville, 3103 hab.; du cant., 13,882.

BELESTAT, vil. de Fr., dép. de l'Arriége (*Languedoc*), arr. et à 7 l. E. S. de Foix, 4 S. de *Mirepoix* ✉.

BELFAST (*Gr.-Bret.*), v. d'Irlande, comté d'Antrim, sur la baie de Carrickfergus, port très commerçant, à 7 l. S. E. de Connor. Long. occ. 8° 50': lat. N. 54° 35'. Fabr. de toiles; filature de c ton. 30.000 hab. Un député au parlement. — (*Amér. sept., Et.-Un.*), v. de l'État de Massachussets, distr. du Maine, au fond de la baie de Penobscot, à 7 l. N. E. de Camden. Long. occ. 71° 10'; lat. N. 44° 24'.

BELFORT (*Angl.*), b. du comté de Northumberland, à 4 l. N. d'Alnwich, 112 de Londres.

BELGENCIER, vil. de Fr., dép. du Var (*Provence*), à 4 l. N. de Toulon; *Cuers* ✉.

BELGERN (*Et. prussiens*), pet. v. de Saxe, sur l'Elbe, à 4 l. S. E. de Torgau, 12 N. O. de Dresde.

BELGIQUE, *Gallia Belgica*. Cette contrée est aussi connue sous le nom de *Pays-Bas*. Elle est bornée au N. par la Holl.; à l'O. par la mer d'Allem.; au S. par la France; à l'E. par l'Allem. Étendue 1033 l. carrées. Long. E. 0° 10' à 4° 25'; lat. N. 49° 30' à 51° 50'. Depuis 1814, la Belgique réunie à la Hollande compose le royaume des Pays-Bas. *L'affranchissement des lettres de France est libre jusqu'à destination.*

BELCODÈRE (*Fr.*), b. de l'île et du dép. de Corse, arr. et à 4 l. et 1/2 E. de Calvi. *Bastia* ✉.

BELGRADE *Taurunum*, *Alba Græca* (*Turquie d'Eur.*), v. forte, cap. de la Servie, au confl. du Danube et de la Save, à 40 l. E. de Banjalouka, 106 S. q. E. de Vienne, 160 N. q. O. de Constantinople. Long. E. 18° 21' 30; lat. N. 44° 5'. On y compte 16,000 hab. Le comm. y est considérable. Patrie de l'empereur Jovien. — *Elima* (*Grèce*), pet. v. de la H.-Albanie, à 8 l. S. E. d'Alessio. — autre (*Turquie d'Eur.*), dans la Romélie, sur le détroit et à 8 l. N. de Constantinople.

BELGRADO (*Emp. d'Autr.*), pet. v. du roy. Lombard-Vénitien, dans le Frioul, entre Udine et Concordia, à 10 l. N. E. de Trévise.

BELIGNE, vil. de Fr., dép. de la Loire-Inf. (*Bretagne*), arr. et à 4 l. E. N. d'*Ancenis* ✉. 1370 hab.

BELIGNY, vil. de Fr., dép. de la Côte-d'Or (*Bourgogne*), à 1/2 l. S. de *Beaune* ✉.

BELIKEN (*Allem.*), b. de la Hesse, à 1 l. et 1/2 N de Fritzlar. — autre (*Gr. duché de Bade*) en Souabe, à 2 l. S. de Badenweiler.

BELIN, b. de Fr., dép. de la Gironde (*Bazadois*), c.-l. de cant. arr., et à 9 l. S. q. O. de *Bordeaux* ✉. Pop. du b. 1377 hab., et du cant. 8027.

BELJOCOSO (*Emp. d'Autr.*), vil. du roy. Lombard-Vénitien, à l'E. de Pavie. François 1er y fut conduit après la bataille de Pavie.

BELLAC, v. de Fr., dép. de la H.-Vienne. ✉ ; c.-l. de s.-préf.; sur les petites riv. de Vinçon et de Basine; à 8 N. O. de Limoges, 92 S. O. de Paris. Long. occ. 1° 19'; lat. N. 46° 7'. Trib. de 1re inst. et de paix. Fonderie. Fabr. de toiles, papiers, draps, couvertures, chapeaux, cuirs; comm. de bois, de châtaignes. Pop. de la v. 3524 hab.; l'arr. en a 83,485, répartis en 9 cant. et 78 communes. Pop. du cant. de Bellac, 9998 hab.

BELLAGIO (*Emp. d'Autr.*), b. du roy. Lombard-Vénitien, sur le lac et à 5 l. N. E. de Côme.

BELLANTRE (*Et. sardes*), b. de la Savoie, à 3 l. E. q. N. de Moutier, 13 E. de Chambéry.

BELLEAU, vil. de Fr., dép. de la Meurthe (*Lorraine*), arr. et à 3 l. et 1/2 N. de *Nancy* ✉.

BELLECHASSE (*Amér. sept.*), b. du B.-Canada, à 10 l. E. E. N. de Quebec, près du bord or. du fl. St.-Laurent; à l'Angleterre.

BELLEFOND, vil. de Fr., dép. de la Côte-d'Or (*Bourgogne*), à 1 l. et 1/2 N. de *Dijon* ✉. — autre, dép. de la Vienne (*Poitou*), à 6 l. E. de *Poitiers* ✉. — autre au dép. de Saône-et-Loire (*Bourgogne*), à 4 l. E. de *Châlon* ✉.

BELLE-FONTAINE, vil. de Fr., dép. du Jura (*Franche-Comté*), arr. et à 3 l. N. de *St.-Claude* ✉. — autre au dép. de la Somme (*Picardie*), à 1 l. et 1/2 d'*Abbeville* ✉.

BELLE-FOSSE, vil. de Fr., dép. du

B.-Rhin (*Alsace*), à 5 l. O. de *Schelestatt* ✉.

BELLEGARDE, forteresse de Fr., dép. des Pyrénées-Or. (*Roussillon*), au-dessus du col du Pertuis, frontière de Catalogne, entre *Ceret* ✉ et la Jonquière. Long. E. 0° 30'; lat. N. 42° 28'. — ST. SILVAIN, pet. v. de Fr., dép. de la Creuse (*Marche*), c.-l. de cant. arr. et à 2 l. et 1/2 E. q. N. d'*Aubusson* ✉. Pop. du canton 10,499 hab. — b. de Fr., dép. du Loiret (*Gatinais*), c.-l. de cant. arr. et à 5 l. O. de Montargis, 2 S. E. de *Bois-Commun* ✉. Pop. du c. 562 hab. — autre au dép. de la Loire (*Forez*), a 1 l. de *Chazelles* ✉.

BELLEGHEM (*Pays-Bas*), vil. sit. à 1 l. et 1/2 S. de Courtray, 2 et 1/2 E. de Bruges.

BELLE-ISLE (*Amér. sept.*), pet. île à l'entrée du détroit de Belle-Isle, qui communique au golfe de St.-Laurent. — autre, côte N. E. de Terre-Neuve, à 35 l. S. de la première. — EN MER, *Calonesus*, île de Fr., côte mér. de Bretagne, dép. du Morbihan, formant un cant., arr. et à 10 l. S. de Lorient. Elle a environ 5 l. de long sur 2 de large. Long. occ. 5° 25', Lat. N. 47° 17' 17". Bon mouillage, 2 ports d'échouage, pêche de sardines, petit cabotage, sel, etc. Cette île fournit par an 800 chevaux de trait au comm. Il n'y existe qu'une pet. v. nommé Palais, dont la pop. est de 3017 hab., et celle du cant. de 7264. — EN TERRE, b. de Fr., dép. des Côtes-du-Nord (*Bretagne*); ✉ ☎; c.-l. de cant., arr. et à 4 l. O. de Guingamp, 10 O. q. N. de St.-Brieux, sur la riv. de Guer Mines et forges Pop. du cant. 11,501 hab.

BELLENAVE, vil. de Fr., dép. de l'Allier (*Auvergne*), arr. et à 3 l. N. O. de *Gannat* ✉.

BELLENCOMBRE, b. de Fr., dép. de la Seine-Inf. (*Normandie*), c.-l. de cant. arr. et à 6 l. S. q. E. de Dieppe, sur la riv. d'Arques; *St.-Saens* ✉. Pop. du c. 8807 hab.

BELLENEUVE, vil. de Fr., dép. de la Côte-d'Or (*Bourgogne*), à 3 l. N. O. d'*Auxonne* ✉.

BELLEROCHE, b. de Fr., dép. du Rhône (*Beaujolais*), à 4 l. O. de *Beaujeu* ✉.

BELLERSHEIM (*Etats prussiens*), b. de Westphalie, à 1 l. S. d'Arensberg, 3 l. et 1/2 S. E. de Giessen.

BELLEVESVRE, b. de Fr., Saône-et-Loire (*Bourgogne*), arr. et à 6 l. N. N. E. de Louhans; *Verdun-sur-Saône* ✉.

BELLEVILLE, pet. v. de Fr., dép. du Rhône (*Beaujolais*). ✉; c.-l. de cant. arr. et à 2 l. et 1/2 N. q. E. de Villefranche, 8 N. de Lyon. Long. E. 2° 24'; lat. N. 45° 6'. Fabr. de tonneaux, entrepôt de vins. Pop. de la v. 1745 hab., du cant. 11,026. — b. de Fr., dép. de la Vendée (*Poitou*), arr. et à 5 l. S. O. de Montaigu; *Bourbon-Vendée* ✉. — autre au dép. de la Seine (*Isle-de-France*), arr. et à 1 l. et 1/2 S. E. de St.-Denis, 1/2 l. E. N. de Paris. *Banlieue*. Carrières de plâtre. — SUR MER, b. de Fr., dép. de la Seine-Inf. (*Normandie*), à 1 l. E. de *Dieppe* ✉. — vil. de Fr., dép. de la Meurthe (*Lorraine*), à 3 l. N. de *Toulouse* ✉. Manuf. de faïence.

BELLEVUE-LES-BAINS. *V.* BOURBON-LANCY.

BELLEY, v. de Fr., dép. de l'Ain, c.-l. de sous-préf., trib. de 1re inst. et de paix, ✉, à 14 l. S. E. de Bourg, 16 E. N. de Lyon, 136 E. S. de Paris. Long. E. 3° 21' 40"; lat. N. 45° 45' 29". Évêché. Collége royal. Foire de 3 jours, le 9 novembre. Fabr. d'indiennes. Exploitation de pierres lithographiques. Pop. de la v. 4166 hab.; l'arr. de Belley en a 74,700, répartis en 9 cant. et 111 communes. Pop. du cant. de Belley, 15,266 hab.

BELLICOURT, vil. de Fr., dép. de l'Aisne (*Picardie*), à 2 l. N. de *St.-Quentin* ✉.

BELLINGHAM (*Angl.*), b. du comté de Northumberland, à 10 l. N. O. de Newcastle. Droit de marché.

BELLINZONA (*Suisse*), v. cap. du cant. du Tesin, à 2 l. N. du lac Majeur, 6 N. O. de Lugano. Long. N. 6° 27'; lat. N. 46° 6'.

BELLITZ (*Prusse*), pet. v. de la Moyenne-Marche, à 10 l. S. O. de Berlin.

BELLOC, vil. de Fr., dép. du Gers (*Armagnac*), arr. et près de *Mirande* ✉. — autre au dép. des Landes (*Gascogne*), à 10 l. N. O. de *Mont-de-Marsan* ✉.

BELLOMER, vil. de Fr., dép. d'Eure-et-Loir (*Beauce*), à 7 l. N. de Chartres. 3 de *Champrond* ✉.

BELLORQ, vil. de Fr., dép. des B.-Pyrénées (*Béarn*), sur le Gave de Pau, à 3 O. d'*Orthez* ✉.

BELLOU, vil. de Fr., dép. de l'Orne (*Normandie*), à 2 l. N. q. E. de *Domfront* ✉.

BELLOY, vil. de Fr., dép. de l'Oise (*Beauvaisis*), à 4 l. N. O. de *Compiègne* ✉.

BELLOZANE, vil. de Fr., dép. de la

Seine-Inf. (*Normandie*), à 2 l. N. O. de *Gournay* ✉.

BELLUIRE, vil. de Fr., dép. de la Charente-Inf. (*Saintonge*), à 1 l. S. de *Pons* ✉.

BELLUNO (*Emp. d'Autr.*), v. du roy. Lombard-Vénitien, à 5 l. N. E. de Feltre, 18 N. q. O. de Venise. Long. E. 9° 50′; lat. N. 46° 10′. Patrie du savant Pierius-Bolzani. Pop. 7400 hab. Le Belluneze confine au Tyrol; ses montagnes renferment des mines de fer. Cette prov. a 47,600 hab.

BELMONT, b. de Fr., dép. de l'Aveyron (*Rouergue*), près du Tarn, c.-l. de cant., arr. et à 4 l. S. q. O. de *St.-Affrique* ✉. Long. O. 0° 24′; lat. N. 43° 49′. Pop. du cant. 6138 hab. — autre au dép. de la Loire (*Lyonnais*), c.-l. de cant., arr. et à 5 l. N. E. de *Roanne* ✉. Pop. du cant. 7150 hab. — autre au dép. de l'Ain (*Valromey*), à 4 l. N. O. de *Belley* ✉. — autre au dép. du Rhône (*Lyonnais*), à 3 l. N. O. de Lyon; *Anse* ✉. — autre au dép. du Jura (*Franche Comté*), à 2 l. et 1/2 S. E. de *Dôle* ✉.

BELMONTE (*Naples*), pet. v. de la Calabre, sit. à 4 l. O. S. O. de Cosenza.

BELNIAS (*Turq. d'Asie*), b. de Syrie, dans le pachalick et au N. d'Alep.

BELPECH, b. de Fr., dép. de l'Aude (*Languedoc*), c.-l. de cant., arr. et à 5 l. S. O. de *Castelnaudary* ✉. Pop. 2260 hab.; du c. 5853.

BEL-SHEHRI, *Isauria* (*Turq. d'Asie*), v. de la Caramanie, à 18 l. O. q. S. de Konieh, près d'un lac.

BELSKOI (*Russie d'Asie*), b. du gouv. et à 40 l. N. O. d'Irkoutsk, sur la Bielaïa qui se jette dans l'Angara.

BELT, nom de deux détroits qui conduisent de la mer du Nord dans la mer Baltique. Le grand Belt est situé entre l'île de Seeland et celle de Funen; le petit Belt, entre l'île de Funen et le Jutland. Ces détroits sont périlleux et moins fréquentés que le Sund.

BELTURET (*Gr.-Bret.*), v. d'Irlande, dans l'Ulster, comté et à 4 l. N. q. O. de Cavan. Foire consid. pour les toiles. Un député au parlement.

BELUR ou BELOUR (*Asie*), nom d'une chaîne de mont. entre la gr. et la petite Boukharie.

BELVEDERE, *Elis* (*Grèce*), v. de la Morée, sur le Pénée, dans l'anc. Messénie, à 5 l. N. O. des ruines d'Olympie, 9 S. O. de Patras. Long. E. 19° 3′; lat. N. 37° 48′. — Château au roy. de Naples, dans la Calabre-Citér., à 10 l. O. q. S. de Cassano. — Château de plaisance du duc de Saxe-Weimar.

BELVÈS, b. de Fr., dép. de la Dordogne (*Périgord*). ✉; c.-l. de cant., arr. et à 4 l. et 1/2 S. O. de Sarlat. Foire de 3 jours le 11 août. Fabr. et comm. d'huile de noix. Pop. de la v. 2490 hab., du cant. 8053.

BELVEZET, vil. de Fr. dép. du Gard, à 2 l. N. q. O. d'*Usès* ✉.

BELZ, vil. de Fr., dép. du Morbihan (*Bretagne*), c.-l. de cant. arr. et à 3 l. E. de Lorient, 2 et 1/2 O. d'*Auray* ✉. Pop. du cant. 7152 hab. — ou BELOZ (*Emp. d'Autr.*), v. de Pologne, dans la Gallicie or., à 15 l. N. de Lemberg. Long. E. 21° 45′; lat. N. 50° 32′.

BELZENDORF (*Prusse*), b. de la Vieille-Marche de Brandebourg, à 12 l. O. de Stendal.

BELZIG (*Etats pruss.*), v. de la Saxe prussienne, à 8 l. N. de Wittemberg, 14 S. O. de Berlin. Long. N. 10° 25′; lat. E. 52° 9′.

BEMISTER (*Angl.*), b. du comté de Dorset. Droit de marché

BENAC, vil. de Fr., dép. de l'Ariège (*Pays de Foix*), arr. et cant. de *Foix* ✉.

BENAILST, vil. de Fr., dép. de Maine-et-Loire (*Anjou*), à 4 l. E. de Saumur; *Bourgueil* ✉.

BENAMENIL, vil. de Fr., dép. de la Meurthe (*Lorraine*), ✉ 🖃, à 2 l. et 1/2 O. de Blamont, 9 E. q. S. de Nancy.

BENARÈS (*Indes or.*), v. de l'Hindoustan, dans le Bengale, au N. du Gange, qui en baigne les murailles, dans la prov. et à 28 l. E. d'Allah-Abad, 190 N. O. de Calcutta. Long. E. 80° 50′; lat. N. 25° 20′. Centre de la religion des Brahmes. 600,000 hab. Fabr. cons. d'étoffes de soie et de coton. Résidence des autorités anglaises. La prov. de Benarès est fertile en indigo, sucre, opium, coton, etc.

BENARVILLE, vil. de Fr., dép. de la Seine-Inf. (*Normandie*), à 11 l. O. q. N. de *Rouen* ✉.

BENASSAIS, vil. de Fr., dép. de la Vienne (*Poitou*), à 4 l. O. de Poitiers, 3 l. de *Lubignan* ✉.

BENATE, vil. de Fr., dép. de la Loire-Inf. (*Bretagne*), arr. et à 7 l. S. de Nantes, 3 et 1/2 E. de *Machecoul* ✉.

BENAVARRE, (*Esp.*), pet. v. du roy. d'Aragon, frontière de la Catalogne, à 3 l. E. q. N. de Balbastro, 9 et 1/2 N. de Lérida. Long. occ. 1° 50′; lat. N. 41° 56′. 3,000 hab.

BENAVENTE, *Avitium* (*Esp.*), pet. v. du roy. de Léon, sur la riv. d'Ela, à 12 l. S. de Léon, 8 N. de Zamora. Long. occ. 7° 35′; lat. N. 42° 7′.

BENAVITES (*Esp.*), b. sit. dans la prov. et à 7 l. N. de Valence.

BENCOOLEN ou BENCOULEN (*Océanie*), v. sit. sur la côte occ. de l'île de Sumatra, à 50 l. S. O. de Palembang. Long. E. 99° 50′ 30″; lat. mérid. 3° 49′16″. Gr. comm. de poivre. Colonie hollandaise.

BENDARMASSEN, BENJARMASSEN ou BANDJER-MASSIN (*Océanie*), v. de l'île de Bornéo, au S., avec un b. port, vers l'emb. d'une riv. de même nom. Riz, opium, poivre, sel et grosses toiles. A 175 l. S. de Bornéo. Long. E. 112; lat. mérid. 2° 50′. Colonie hollandaise.

BENDEMIR (*Asie*), riv. de Perse, qui se jette dans le lac Backteghian.

BENDER ou TEKIN (*Russie d'Eur.*), v. de la Bessarabie, à 40 l. O. d'Okzacov, 32 S. E. d'Iassi. Long. E. 27° 22′ 15″; lat. N. 46° 50′ 32″. Charles XII y résida après la bataille de Pultawa. 12,000 hab. — ABASSI ou GOMBROUN (*Perse*), *Hurmosia*, v. de la prov. de Kerman, sur le golfe Persique, à 8 l. O. q. N. d'Ormuz. Long. E. 53° 56′; lat. N. 27° 25′. — REGH (*Perse*), v. marit. du Farsistan, sur le golfe Persique, à 80 l. E. q. S. de Bassora. On en tire du blé et du cuivre; on y porte du sucre, des toiles, étoffes, soies et épiceries. Long. E. 48° 57′; lat. N. 29° 34′.

BENDORF, vil. de Fr., dép. du H.-Rhin (*Alsace*), à 6 l. S. O. d'*Huningue* ✉.

BENDORFF, (*Ét. prussiens*), pet. v. sit. à 2 l. N. de Coblentz, rive droite du Rhin.

BENE, *Bena* (*Ét. sardes*), pet. v. du Piémont, à 3 l. N. de Mondovi, et à 6 q. N. E. de Coni. Long. E. 5° 32′; lat. N. 44° 35′. 5000 hab.

BENEADI (*Afr.*), vil. de la H.-Égypte, près de Manfalouth. Passage des Caravanes du Darfour.

BENEDETTO (San) (*Emp. d'Autr.*), pet. v. du roy. Lombard-Vénitien, à 5 l. N. O. de Mirandole.

BENEF (*Russie d'Europe*), pet. v. du gouv., et à 16 l. N. E. de Toula.

BENEVENT (*Naples*), v. archiép. de la Princ.-Ultér., à 10 l. E. de Capoue, 12 N. E. de Naples. Long. E. 12° 40′; lat. N. 41° 9′. Arc de triomphe célèbre, élevé en l'honneur de Trajan; et ruines curieuses. — pet. v. de Fr., dép. de la Creuze (*Marche*), c.-l. de cant. de l'arr. et 4 l. et 1/2 N. de Bourganeuf, 4 de la *Souterraine* ✉. Pop. du cant. 9268 hab.

BENFELD, v. de Fr., dép. du B.-Rhin (*Alsace*), sur l'Ill. ✉ ✉; c.-l. de cant., arr. et à 4 l. N. q. E. de Schelestatt, 109 E. de Paris. Long. E. 5° 20′; lat. N. 48° 25′. Pop. de la v. 1794 hab.; du cant. 13,665. Contrée fertile en froment, chanvres, tabac, etc

BENGALE (*Indes or.*), vaste contrée de l'Hindoustan, formant une des 3 présid. de l'empire Indo-Britannique, et divisée en 7 prov. La cap. du Bengale est Calcutta. Cette contrée, dont la pop. excède 25,000,000 d'hab., et dont la fertilité est prodigieuse, est entre les 21 et 27° deg. de lat. N., et entre les 83° 40′ et 89° 40′ de long. E. On y compte par roupies de 16 annas, valant chacun 2 fr. 51 cent. Riz, cannes à sucre, coton, soies, opium, salpêtre, laque, etc.

BENGAZI ou BENGHAZI (*Afr.*), v. de l'état de Tripoli, au pays de Barqâh, près de la mer, à 26 l. ou 4 stations S. O. de Ptolomète. Port sûr, mais entrée difficile. C'est l'anc. Bérénice. Long. E. 17° 40′; lat. N. 32° 20′.

BENGUELA (*Afr.*), pet. roy. sur la côte d'Angola, au Congo. — (St.-Philippe-de-) (*Afr.*), v. cap. du roy. de son nom; aux Portugais. Long. E. 13° 28′; lat. mér. 12° 14′ Le vieux Benguela est à 45 l. N. de St.-Philippe.

BENHEIM, fort. de Fr., dép. du B.-Rhin (*Alsace*), sur la riv. de Sûr, près de son confl. dans le Rhin, à 4 l. E. d'Haguenau, 3 de *Lauterbourg* ✉. Long. E. 5° 44′; lat. N. 48° 51′.

BENI, vil. de Fr., dép. de l'Ain (*Bresse*), à 3 l. 1/2 N. de *Bourg* ✉.

BENIAJA (*Esp.*), b. de la prov. et à 3 l. E. de Murcie, près de l'Ebre.

BENIARAX (*Afr.*) v. du roy. d'Alger, entre Oran et Tremecen, territ. abondant en blé, miel et pâturages.

BENI-BESSERI (*Afr.*), v. du roy. de Maroc, à 70 l. E. E. S. de Mequinez. Long. occ. 4° 30′; lat. 33° 12′.

BENICARLO (*Esp.*), pet. v. du roy. et à 25 l. N. q. E. de Valence, 2 N. O. de Peniscola, sur le bord de la mer, dans une plaine agréable. Les vins en sont très renommés. 3,000 hab.

BENIFUZAR (*Esp.*) v. sit. au N. de la prov. de Valence, à 6 l. O. de Tortosa.

BENIGHEIM (*Wurtemberg*), pet. v. sit. près du Necker, à 1/2 l. N. de Besigheim, 4 S. d'Hailbron.

BENIGNE (St.-), vil. de Fr., dép. de l'Ain (*Bresse*), à 1 l. E. de *Pont-de-Vaux* ✉.

BENIGNO (*Ét. sardes*), vil. du Piémont, à 2 l. O. de Chivas.

BENIGUET, pet. île de Fr., dép. du Finistère, à 5 l. O. de *Brest* ✉. Côtes de Bretagne.

BENIN-D'AZI (St.-), b. de Fr., dép. de la Nièvre (*Nivernais*), c.-l. de cant., arr. et à 4 l. E. de *Nevers* ✉. Pop. du cant., 6655 hab. — DES BOIS, même dép. arr. cant. et à 1/2 l. E. de *St.-Saulge* ✉. — (*Afr.*), roy. de l'Afr. occ., qui comprend, à ce que l'on croit, le territ. sit. entre le Rio Logos, et le Rio-Formoso. La v. de Benin est située sur une hauteur. Long. E. 3° 16′; lat. N. 7° 30′. Les naturels sont cultivateurs et moins féroces que leurs voisins. Leur roi est regardé comme une sorte de divinité qui peut exister sans nourriture. On immole des victimes humaines dans les grandes cérémonies.

BENIOLEED (*Afr.*), pet. v. du pachalick et à 5 journées S. de Tripoli.

BENI-SOUEF (*Afr.*), v. d'Egypte, à l'occ. du Nil, et à 27 l. S. du Caire. C'est l'anc. Oxyrinchos. Long. E. 29° 5′; lat. N. 29° 4′. Manuf. de tapis.

BENIZALON (*Esp.*), b. de la prov. de Grenade, à 6 l. O. de Vera.

BENNECKENSTEIN (*Ét. prussiens*), b. de la H.-Saxe, princ. d'Anhalt, à 5 l. N. E. de Valkenriedt.

BENNETOT, vil. de Fr., dép. de la Seine-Inf. (*Normandie*), près de *Fauville-en-Caux* ✉. Patrie de l'abbé de Vertot.

BENNINGTON (*Amér. sept., Et.-Unis*), v. cap. de l'État de Vermont, à l'extrémité S. O. de l'État à 3 l. E. N. d'Albany, 85 N. E. de Philadelphie, Long. occ. 75° 25′; lat. N. 42° 53′. Pop. 3000 ames.

BENOÎT (St.-), vil. de Fr., dép. du Loiret (*Orléanais*), arr. et à 7 l. N. O. de Gien, près de la Loire, 1 l. de *Châteauneuf-sur-Loire* ✉. — DE CEYSSIEU (St.-), vil. de Fr., dép. de l'Ain (*Bugey*), arr. et à 2 l. S. O. de *Belley* ✉. — DU SAUT (St.-), b. de Fr., dép. de l'Indre (*Berry*) ✉, c.-l. de cant., arr. et à 7 l. S. E. du Blanc. Comm. de peaux de chèvre. Pop. de la ville, 1100 hab.; du cant. 12,035.

BENON, vil. de Fr., dép. de la Charente-Inf. (*Aunis*), arr. et à 7 l. N. E. de Rochefort, 3 de *Surgères* ✉.

BENONCE, vil. de Fr., dép. de l'Ain (*Bugey*), à 4 l. O. de *Belley* ✉.

BENSBERG (*Et. prussiens*), b. du gr.-duché du B.-Rhin, sur une mont., à 4 l. E. de Mulheim-sur-le-Rhin, 6 N. de Siegberg. Mines de mercure, et carrière de marbre.

BENSCHEN (*Prusse*), pet. v. du gr.-duché de Posen, sur l'Obra.

BENSHEIM (*Allem.*), pet. v. du gr.-duché de Hesse, à 4 l. E. de Worms, 6 S. de Darmstadt, sur la Lustra. Long. E. 6° 18′; lat. N. 49° 39′.

BENSON (*Amér. sept., Et.-Un.*), v. de l'État de Vermont, à 21 l. N. N. O. de Bennington.

BENTHEIM (*Han.*), comté de Westphalie presque enclavé dans la Hollande, sur le côté occ. de l'Ems. Fertile en grains, chanvre, lin, bestiaux, et moutons; beaux bois. Exportations en grains, lin, toiles, bois, pierres, laines et lainages grossiers, cuir, parchemin, peaux, bétail, cire, et miel. Pop. 24,000 ames. — (*Han.*), v. cap. du comté de son nom, à 12 l. N. q. O. de Munster, à l'O. de l'Ems. Long. E. 5° 7′; lat. N. 52° 20′.

BENTHEN (*Prusse*), pet. v. de Silésie, sur l'Oder, à 4 l. O. N. de Glogau.

BENTIVOGLIO (*Italie*), pet. v. des États de l'Eglise, à 4 l. N. E. de Bologne.

BENY, b. de Fr., dép. du Calvados (*Normandie*), arr. et à 2 l. et 1/2 N. de *Caen* ✉. — BOCAGE (le), b. de Fr., dép. du Calvados (*Normandie*), c.-l. de cant., arr. et à 3 l. N. q. E. de *Vire* ✉. Pop. du bourg, 848 hab.; du cant. 14,030.

BENZERT, *Hippos-Zaritos* (*Afr.*), pet. v. de la rég. et au N. E. de Tunis.

BEON, vil. de Fr., dép. de l'Ain (*Bugey*), à 4 l. N. de *Belley* ✉.

BEOST-BAGEST, vil. de Fr., dép. des B.-Pyrénées (*Béarn*), à 4 l. S. E. d'*Oloron* ✉.

BEQUAA (*Turq. d'Asie*), vallée fertile de la Syrie qui sépare le Liban de l'Antiliban. C'est l'ancienne *Cœlo-Syrie*.

BEQUENCOUR (*Amér. sept.*), v. du Canada, sur le St.-Laurent. Lat. N. 46° 40′; long. O. 74° 20′.

BEQUET (*Amér. sept.*), v. du Canada, sur le St.-Laurent. Lat. N. 46° 40′; long. O. 74° 24′.

BERA (*Esp.*), b. de la Navarre, près de la Bidassoa, à 12 l. N. N. O. de Pampelune, 6 S. O. de Bayonne.

BERÆA (*Turq. d'Asie*), v. de Syrie, à 2 l. et 1/2 N. de St.-Jean-d'Acre.

BERAM (*Emp. d'Autr.*), pet. v. de la Carniole. Fabr. d'armes et de poterie.

BERAMUN (*Afr.*), v. de la B.-Égypte, à 1 l. N. E. de Mansourah.

BÉRANGIEH (*Afr.*), b. d'Égypte, près du Nil, à 10 l. E. de Faïoum.

BERAR (*Indes or.*), prov. du Décan, bornée N. par l'Allah-Abad; E. par la prov. d'Oriça; O. par celle de Candeish; S. par le Golconde. Grains, opium, riz,

cannes à sucre. Cap. Nagpour. Le radjah du pays est tributaire des Anglais.

BERAT (*Grèce*), v. de l'Albanie, sur la Kevroni. Pop. 12,000 hab. A 15 l. N. E. d'Avlone.

BERAUN (*Emp. d'Autr.*), v. de Bohême, à 5 l. S. O. de Prague sur la Mirza. Long. E. 11° 50′; lat. N. 49° 56′. Cap. du cercle de son nom, ou *Cercle de Podverd.* Fabr. de poterie. Manuf. d'armes à feu.

BERBERA (*Afr.*), terr. qui s'étend depuis le détroit de Bab-el-Mandeb jusqu'au cap Guardafui. Il produit de la myrrhe, de l'encens, et de la gomme.

BERBICE (la) (*Amér. mér.*), riv. de la Guyane qui se jette dans l'océan Atlantique, vers les 6° 30′ de lat. N. — distr. de la Guyane cédé par la Holl. à l'Angl. en 1814. Il a 55 l. d'étendue le long des côtes, et produit du coton, du sucre, etc. Pop. 25,600 hab., dont 600 blancs. Long. O. 57′ 10″; lat. N. 6′ 15″.

BERCETO (*Italie*), b. du gr.-duché de Toscane, à 3 l. N. E. de Pontremoli.

BERCHE, vil. de Fr., dép. du B.-Rhin (*Alsace*), à 1 l. et 1/2 N. de *Barr* ✉.

BERCHING (*Bav.*), pet. v. à 9 l. N. O. de Ratisbonne.

BERCHTOLSGADEN (*Bav.*), pet. v. du cercle de l'Isar, à 5 l. S. de Saltzbourg, 36 S. E. de Ratisbonne. Long. E. 10° 36′; lat. N. 47° 33′. Siége provincial. Inspection générale des salines. Mines de sel fort abondantes.

BERCK, b. de Fr., dép. du Pas-de-Calais (*Picardie*), à 2 l. O. q. S. de *Montreuil* ✉.

BERCKHEIM, pet. v. de Fr., dép. du B.-Rhin (*Alsace*), à 2 l. S. q. O. de *Schelestadt* ✉.

BERCY, vil. de Fr. sur le bord de la Seine. *Banlieue* et à l'E. de Paris. 1400 hab. Grand dépôt de vins, eaux-de-vie, et vinaigres.

BERDANIÈH (*Turq. d'Asie*), b. de la Caramanie, à 12 l. N. E. d'Alanièh, et à 33 S. O. de Konièh.

BERDASKIR (*Asie*), v. de Perse, prov. de Kerman, à 32 l. E. E. N. de Sitjan.

BERDOA (*Afr.*), désert sit. au S. de la rég. de Tripoli. On y trouve trois petites villes et quelques bourgades. Les dattes y sont abondantes. Le fort de Berdoa est à 82 l. S. d'Angelah, 170 N. de Bornou. Long. E. 20° 45′; lat. N. 26° 5′.

BERDSCHWEYER, vil. de Fr., dép. du H.-Rhin (*Alsace*), à 6 l. S. de *Colmar* ✉.

BERDYCZOT (*Russie d'Eur.*), v. du gouv. de Volhynie. Entrepôt du comm. de la Russie mér. avec l'Allemagne par Brody. 4 foires annuelles.

BERÈBÈRES ou BERBÈRES (*Afr.*), peuple belliqueux qui habite sous des tentes au S. des diverses contrées de Barbarie, et principalement du roy. d'Alger. Ses richesses consistent en troupeaux.

BEREGH (*Emp. d'Autr.*), comté de Hongrie, séparé de la Gallicie par les monts Krapacks. Superficie, 127 l. carrées. Pop. 81,000 ames.

BEREIA (*Afr.*), v. de la côte occ. au pays des Foulahs, à 50 l. O. q. S. de Timbou.

BEREINS, vil. de Fr., dép. de l'Ain (*Bresse*), à 1 l. et 1/2 S. de *Châtillon-sur-Chalaronne*, ou *les Dombes* ✉.

BERENTZWEILLER, vil. de Fr., dép. du H.-Rhin (*Alsace*), à 2 l. E. d'*Altkirch* ✉.

BERES (*Russie d'Eur.*), b. du gouv. d'Archangel, sur la mer Glaciale, à 35 l. N. N. O. de Kola. Long. E. 29° 10′; lat. N. 70° 14′

BERESBIRT (*Turq. d'Asie*), b. d'Aladulie, à 12 l. N. O. de Marash, 22 S. E. de Kaisarièh.

BERESOFSKOI (*Russie d'Asie*), b. de Sibérie, gouv. de Perm, dans la prov. et à 3 l. et 1/2 E. d'Yekaterinenbourg. Mines d'or, d'argent, de plomb et de fer.

BERESOV ou BÉRÉSOF (*Russie d'Eur.*), b. du gouv. et à 74 l. N. d'Olonetz. — (*Russie d'Asie*) v. de Sibérie, cap. du cercle, dans le gouv. et à 140 l. E. N. O. de Tobolsk sur le Sosva. Long. E. 62° 38′; lat. N. 64° 5′. Comm. considérable de pelleteries. Menzikof y est mort exilé.

BEREZIAT, vil. de Fr., dép. de l'Ain (*Bresse*), à 2 l. et 1/2 E. q. S. de *Pont-de-Vaux* ✉.

BERG (*Et. prussiens*), duché sit. sur le bord or. du Rhin, cercle de Westphalie, d'env. 22 l. de long sur 9 de large. Il a appartenu jusqu'en 1806 à la Bav.; cédé en 1815 à la Prusse, ce pays fait auj. partie de la prov. de Clèves-Berg, c.-l. Dusseldorf; contrée mont. et couverte de bois. Pop. 295,000 hab. — (*Pays-Bas*), comté de Gueldre, avec un c.-l. du même nom.

BERG-SAINT-VINOX. *V.* BERGUES.

BERGAMASQUE (le) (*Emp. d'Autr.*), prov. du roy. Lombard-Vénitien, bornée par la Valteline, le Milanais, le Bressan et le Crémonais. Mines de fer et de cuivre. 15 l. de long sur 12 de large. Popul. 366,000 hab.; cap. Bergame.

BERGAME (*Emp. d'Autr.*), cap. du Bergamasque, roy. Lombard-Vénitien, à 9 l. N. O. de Brescia, 10 N. E. de Milan.

Long, E. 7° 20′ 11″; lat. N. 41° 51′. Patrie d'Albani, jurisconsulte du XVIe siècle, du jésuite Maffei, du Géomètre Mascheroni, de Jérome Tiraboschi. Comm. de vin et de soie, etc. Pop. 25,000 hab. On compte par livres de 20 soldi à 12 denari,

valant { piccola corrente. 53^c. / moneta abusiva.. 56.

Elle donne 112 soldi, piccola corrente pour 3 livres tournois. 100 mètres de Fr. font 157, 90 brasses de Bergame; et 100 livres poids de marc.

font { 59.41 poids fort / 150.16 poids léger } de Bergame.

BERGARA (*Esp.*), pet. v. de Biscaye, prov. de Guipuscoa, à 16 l. S. E. de Bilbao. 4000 hab. Fabr. d'excellent acier.

BERGASE, *Bergula* (*Turq. d'Eur.*), v. de la Romélie, à 17 l. S. E. d'Andrinople, 26 O. O. N. de Constantinople. — autre à 2 l. S. de Lampsaki, sur la côte occ. de l'Anatolie. — b. à 5 l. S. O. de Gallipoli.

BERGBIATEM, pet. v. de Fr., dép. du B.-Rhin (*Alsace*), arr. et à 4 l. O. de *Strasbourg* ✉.

BERGEDORFF (*Et. prussiens*), b. de Westphalie, à 3 l. E. S. de Hambourg.

BERGEN (*Prusse*), pet. v. de Poméranie, cap. de l'île de Rugen, à 4 l. N. de Gartz, 6 N. E. de Stralsund. Long. E. 11° 5′; lat. N. 54° 27′. Fabr. de toiles. — (*Et. prussiens*), pet. v. à 5 l. O. de Cologne, 4 et 1/2 E. S. de Juliers, sur la riv. d'Erfft. — autre (*gr. duché de Hesse*), à 1 l. et 1/2 N. E. de Francfort-sur-le-Mayn. — autre (*Pays-Bas*), dans la Nouv.-Holl., à 1 l. N. d'Alkmaer. — autre (*Amér. sept., Et.-Un.*), dans le New-Jersey, sur l'Hudson, vis-à-vis New-York. — (*Et. prussiens*), pet. v. de Westphalie, dans l'anc. duché et à 14 l. S. E. de Lunebourg, 7 S. de Danneberg. Long. E. 8° 42; lat. N. 52° 53′.

BERGEN ou BERGHEN (*Norwège*), v. épisc. bien bâtie, au fond d'une baie, p. sûr, entrée difficile. Pop. 15,000 ames. Long. E. 4° 44′; lat. N. 60° 10′. Fabr. de toiles; comm. de pelleteries et bois de sapin.

BERGERAC, pet. v. de Fr., dép. de la Dordogne (*Périgord*), ✉; c.-l. de s.-préf., just. de p. et trib. de 1re inst., sur la rive droite de la Dordogne, à 9 l. S. q. O. de Périgueux, 132 S. O. de Paris. Long. occ. 1° 53′; lat. N. 44° 54′. Comm. de vins et eaux-de-vie : grains, pierres à meules, papier, faïence, outils en fer et en acier pour les colonies, ustensiles de cuivre et chaudrons, toiles, quincaillerie, etc. 8044 hab.; l'arr. en a 111,573, répartis en 13 cant. et 187 communes. La pop. du cant. de Bergerac, est de 14,261 hab. Foires de 8 jours, le Dimanche de la Passion, et le 11 novembre.

BERGH (*Océanie*), pet. île sur la côte occ. de l'île de Sumatra, à 25 l. S. E. de la grande île Fortune. — riv. de ce nom (*Arr.*), qui se jette dans la baie de Ste.-Hélène.

BERGHEN. *V.* BERGEN.

BERGHOLTZ et BERGHOLTZELL, deux vil. de Fr., dép. du H.-Rhin (*Alsace*), à 4 l. S. de *Colmar* ✉.

BERGIESHUDEL (*Saxe*), pet. v. sit. à 5 l. S. E. de Dresde, 8 E. de Freyberg. Long. E. 11° 33′; lat. N. 50° 45′. Forges de cuivre et de fer.

BERGOA (*Afr.*), Etat sit. à l'O. du Darfour.

BERG-OP-ZOOM (*Pays-Bas.*), v. forte sur le Zoom, à 2 l. S. O. de Breda, autant N. O. d'Anvers. Long. E. 1° 56′ 37″ lat. N. 51° 29′ 46″. Patrie de l'historien Boxhorn. Pop. 4800 hab.

BERGUES ou BERG-SAINT-VINOX, pet. v. de Fr., dép. du Nord (*Flandre*). ✉ ☎; c.-l. de cant., arr. et à 2 l. S. de Dunkerque, 67 N. E. de Paris. Long. occ. 6° 11′; lat. 50° 57′ 43″. Patrie d'Orland Lassus, musicien du 15e siècle. Fabr. de dentelles et de fromages, de savon noir, de draps; comm. de grains. Pop. de la v. 5528 hab.; du cant. 15,255.

BERGUM (*Pays-Bas*), b. de Holl., à 3 l. E. de Leuwarden.

BERGZABERN (*Bav.*), b. du cercle du Rhin, à 1 l. et 1/2 N. E. de Weissembourg, 16 S. O. de Landau, au pied des Vosges. Long. E. 5° 40′; lat. N. 49° 4′. Mines de fer, comm. de vins.

BERIN (*Esp.*), b. de Galice, à 10 l. S. E. d'Orenze.

BERINGHEN (*Pays-Bas*), b. de la prov. de Liége, à 4 l. N. O. d'Hasselt, 9 N. O. de Maestricht.

BERKA (*Et. prussiens*), pet. v. de la Thuringe sur la Werre, à 9 l. O. de Gotha. — autre, au S. E. et à 4 l. d'Erfort, 7 E. de Gotha.

BERKAMSTED (*Angl.*), b. de la prov. d'Hertford, à 8 l. N. O. de Londres. Droit de marché.

BERKI (*Turq. d'Asie*), *Hyppœpa*, b. d'Anatolie, à 13 l. E. de Smyrne.

BERKS (*Angl.*), prov. bornée au N. par la Tamise, qui la sépare des comtés d'Oxford et de Buckingham; S. par le Hampshire; E. par le comté de Surrey; O. par celui de Wilt. Ce comté a environ 18 l. de long, sur 11 de large, et 436,48[illegible]

acres, ou 238,608 hect. On en évalue la pop. à 120,000 hab. Manuf. de toiles à voiles et étoffes de laine ; pays agricole; bois et mines de cuivre. — autre (*Amér. sept., Ét.-Un.*), dans la Pensylvanie. Pop. 33,000 hab. — (*Amér. sept., Ét.-Un.*), comté de Massachussets. 33,000 hab.

BERLAER (*Pays-Bas*), b. du Brabant, à 4 l. N. E. de Malines, 4 S. E. d'Anvers.

BERLAIMONT, b. de Fr., dép. du Nord (*Flandre*), c.-l. de cant., arr. et à 3 l. N. O. d'*Avesnes* ✉, sur la Sambre. Pop. du cant. 7286 hab.

BERLBURG (*Et. prussiens*), b. de la régence d'Arnsberg, à 7 l. N. E. de Marburg.

BERLETTES, vil. de Fr., dép. du Pas-de-Calais (*Artois*), à 4 N. O. d'*Arras* ✉.

BERLEUX, vil. de Fr., dép. de la Somme (*Picardie*), près de *Péronne* ✉, à 10 l. E. d'Amiens.

BERLIN (*Prusse*), v. de la rég. du même nom, cap. du roy. et résidence du roi, sur la Sprée, à 120 l. S. O. de Kœnigsberg, 59 S. E. de Hambourg, 300 S. O. de St.-Pétersbourg, 210 N. E. de Paris, 118 N. O. de Vienne, 215 E. de Londres. Long. E. 11° 2′; lat. N. 52° 31′ 16″. Berlin se compose de 5 v. gouvernées chacune par un magistrat: 1° Berlin propre, 2° Cologne sur la Sprée, 3° Friedrichs-Werder, 4° Neustadt, 5° Frederickstadt. On y compte quatorze églises luthériennes, onze calvinistes, et une catholique romaine. Ses rues et places sont spacieuses et les édifices régulièrement construits. Le palais du roi et celui du prince Henri sont magnifiques. L'opéra est remarquable, ainsi que l'arsenal, qui contient des armes pour 200,000 h. La pop. s'élève à 180,000 ames. Berlin renferme des fabr. de soieries, d'étoffes de coton et de laine, de galons d'or et d'argent, de tapis, de dentelles, chapeaux, papiers, faïence, bronzes, cordes d'instrumens, voitures; des manuf. de porcelaine, etc. L'usance des lettres de change est de 14 jours, à dater de la réception, 3 jours de grâce pour tout effet ayant plus de 7 jours à courir. On compte par reichsthalers courans de 26 bons groschens à 12 pfennings, valant 3 fr. 76 cent. de France, et par livre (*pfund*) de banque de 24 groschens à 12 pfennings, valant 4 fr. 93 cent. Cette place donne 78. 83 reichsthalers courans pour 300 fr. 27 livres poids de marc répondent à 30 livres de Berlin, et l'aune équivaut à 666 millim. de France, 100 mètres font 150 aunes de Berlin. *L'affranchissement des lettres de France est libre jusqu'à destination.* — (*Amér. sept., Et.-Unis*), pet. v. de la Pensylvanie, au comté et à 5 l. O. d'Yorck, 37 O. de Philadelphie.

BERLIZE, vil. de Fr., dép. de la Moselle (*Pays Messin*), à 5 l. S. E. de *Metz* ✉.

BERMEO, *Vesperies* (*Esp.*), pet. v. marit. de la Biscaye, à 7 l. N. E. de Bilbao, 17 O. N. de St.-Sébastien, près du cap Machichaco, patrie du poëte *Alonzo de Ercilla y Zunyga*, auteur de l'Araucana.

BERMONT, vil. de Fr., dép. du H.-Rhin (*Alsace*), à 1 l. et 1/2 S. de *Béfort* ✉.

BERMONVILLE, vil. de Fr., dép. de la Seine-Inf., à 1 l. de *Fauville* ✉.

BERMUDES (les) ou ILES SOMMERS (*Amér. sept.*), groupe d'îles dans l'océan Atlantique, à 300 l. des côtes des Etats-Unis, découvertes en 1527 par l'Espagnol Jean Bermudas. L'anglais Georges Sommers, qui y fit naufrage en 1609, leur a aussi donné son nom. Le climat est sain, et la température assez douce. On y récolte du maïs, des légumes, du tabac, des fruits et un peu de coton. Pop. 5462 blancs et 4919 noirs. Les Bermudes comprennent environ 20,000 acres ou 10,865 hectares. Long. occ. 67° 32′ à 67° 49′; lat. N. 31° 11′ à 31° 21′. La cap. se nomme Georgetown. Les plus considérables sont: la Bermude, St.-Georges, St.-David, Cooper, Irlande, et Somerset.

BERNAC-LE-BAS, vil. de Fr., dép. des H.-Pyrénées (*Bigorre*), à 1 l. et 1/2 N. O. de *Tarbes* ✉. — autre, dép. de la Charente (*Saintonge*), à 1 l. de *Ruffec* ✉. — autre, dép. de Lot-et-Garonne (*Guyenne*), à 6 l. de *Marmande* ✉. — autre, dép. du Tarn (*Languedoc*), à 3 l. de *Gaillac* ✉.

BERNAGOUR (*Indes or.*) v. du Bengale, à 43 l. N. de Calcutta.

BERNARD (St.-) (*Et. sardes*), haute mont. des Alpes, divisée en Grand et Petit St.-Bernard. La première est sit. entre le Valais et la vallée d'Aoste. A 1300 toises (2581 mètres) au-dessus de la mer, on trouve le couvent des religieux hospitaliers de St.-Bernard. Bernard de Menthon, chanoine d'Aoste, en est le fondateur. Il est habité par 12 ecclésiastiques de l'ordre de St.-Augustin, dont les secours sont utiles aux voyageurs. Le Vélan, sommet le plus élevé du Grand St.-Bernard, est à 10,327 pieds au-dessus du niveau de la mer. Le Petit-St.-Bernard est sit. entre la Savoie

et la vallée d'Aoste. Il a pris son nom de l'hospice qui y fut bâti, sur le modèle du Grand-St.-Bernard. Hauteur, 6750 pieds. — vil. de Fr., dép. de l'Ain (*Lyonnais*), sur le bord de la Saône, vis-à-vis Anse et à demi-l. N. de *Trévoux* ✉.

BERNAU (*Prusse*), v. de la rég. de Postdam, 6 l. N. E. de Berlin, vers la source de la Panke, qui se jette dans la Sprée. Long. E. 11° 23′; lat. N. 52° 41′. Il y existe une colonie de Français réfugiés sous Louis XIV, qui y ont établi des manuf. — autre (*Bav.*), à 13 l. N. E. d'Ambert, 5 S. d'Egra. Long. E. 10° 6′; lat. N. 49° 49′.

BERNAVILLE, vil. de Fr., dép. de la Somme (*Picardie*), c.-l. de cant., arr. et à 3 l. O. de *Doulens* ✉, 7 N. d'Amiens. Pop. du cant. 11,250 hab.

BERNAY, v. de Fr., dép. de l'Eure (*Normandie*), ✉, c.-l. de s.-préf., avec trib. de 1re inst. et de paix, à 7 l. E. E. S. de Lisieux, 9 O. O. N. d'Evreux. Long. occ. 1° 45′; lat. N. 49° 5′. 6271 hab. Comm. de grains, bestiaux, cuirs et bougie, papier, fer travaillé. Fabr. de toiles de lin. La foire *Fleurie* ou du dimanche des Rameaux est très fréquentée. L'arr. de Bernay a 81,422 hab., répartis en 6 cant. et 144 communes. Le cant. a 15,731 hab. — b. de Fr., dép. de la Sarthe (*Maine*), à 5 l. O. q. N. du Mans, 3 l de *Sille-le-Guillaume* ✉. Carrière de pierres blanches. — autre au dép. de la Somme (*Picardie*), ✉, à 1 l. de *Rue* ✉, 4 l. et 1/2 N. O. d'Abbeville.

BERNBOURG (*Allem.*), v. de la princip. d'Anhalt-Bernbourg, cap., une des trois branches de la princip. d'Anhalt, sur la Saale, à 8 l. O. de Dessau, 9 S. de Magdebourg. Long. E. 9° 28′; lat. N. 51° 48′. Mines de houille. La princip. d'Anhalt Bernbourg a 36,000 hab.

BERN-CASTEL (*Et. prussiens*), pet. v. de la rég. de Coblentz, à 7 l. N. E. de Trèves, 1 et 1/2 S. de Trarbach. Comm. de vins estimés.

BERNE (le cant. de) (*Suisse*), l'un des cant. de la confédération, divisé en 5 distr., savoir: la ville de Berne, l'Oberland, le Landgericht, l'Emmethal, et le Séeland. Pop. 230,000 hab. Chevaux, bestiaux, beaucoup de fruits, vin, un peu de blé. Fabr. de toiles de lin et de coton, soieries, draps communs, etc. — (*Suisse*), v. cap. du cant. de ce nom, sit. dans la presqu'île formée par l'Aar, à 12 l. S. O. d'Arau, 6 S. de Soleure, 4 N. E. de Fribourg, 19 S. q. O. de Bâle, 28 N. E. de Genève. Long. E. 5° 6′; lat. N. 46° 56′ 55″. Cette ville renferme une cathédrale remarquable, un arsenal, un collége, une bibl., un gr. hôpital, une infirmerie, et un cabinet d'histoire naturelle. Pop. 14,000 hab. Fabr. de toiles peintes, soieries, pelleteries, etc. Patrie de Haller, poëte et médecin, de Morel antiquaire. Le florin de 60 kreutzers vaut 2 fr. 22 cent. 100 mètres font 184,80 aunes de Berne. *L'affranchissement des lettres de France est forcé jusqu'à Delle.* — (*Et. prussiens*), b. de Westphalie, près d'Oldembourg. 3000 hab.

BERNECOURT-EN-VOIVRE, vil. de Fr., dép. de la Meurthe (*Duché de Bar*), à 4 l. S. O. de *Pont-à-Mousson* ✉, 5 N. O. de Nancy.

BERNERAY (*Gr.-Bret.*), pet. île d'Ecosse, l'une des Western, dans la baie de la côte occ. de l'île de Lewis. Long. O. 9° 28′; lat. N. 57° 42′.

BERNEUIL, vil. de Fr., dép. de l'Oise (*Beauvaisis*), sur l'Aisne, à 2 l. E. de *Compiègne* ✉. — autre au dép. de la Somme (*Picardie*), à 2 l. S. O. de *Doulens* ✉.

BERNEVILLE, vil. de Fr., dép. du Pas-de-Calais (*Artois*), arr. et à 1 l. et 1/2 O. S. d'*Arras* ✉.

BERNIÈRES, vil. de Fr., dép. du Calvados (*Normandie*), à 3 l. et 1/2 N. de *Caen* ✉.

BERNIN, vil. de Fr., dép. de l'Isère (*Dauphiné*), arr. et à 3 l. N. N. E. de *Grenoble* ✉, près de l'Isère.

BERNIS, vil. de Fr., dép. du Gard (*Languedoc*), à 2 l. S. O. de *Nîmes* ✉.

BERNON, vil. de Fr., dép. de l'Aube (*Champagne*), arr. et à 7 l. O. q. S. de *Bar-sur-Seine* ✉.

BERNWEILLER, vil. de Fr., dép. du H.-Rhin (*Alsace*), à 2 l. et 1/2 S. O. de *Mulhausen* ✉.

BERRE, pet. v. de Fr., dép. des Bouches-du-Rhône (*Provence*), c.-l. de cant., arr. et à 5 l. O. q. S. d'*Aix* ✉, 6 N. O. de Marseille. Long. E. 2° 51′; lat. N. 43° 29′. Abondantes salines, excellente huile d'olive. L'étang de Berre est un des plus considérables du midi. Pop de la v. 2000 hab.; du cant. 7341. — LE CHÂTEAU, vil. de Fr., dép. de la Côte-d'Or (*Bourgogne*), à 4 l. E. E. S. de *Dijon* ✉, sur la Tille.

BERRY (le), anc. prov. de Fr., bornée, N. par l'Orléanais, le Blaisois et le Gâtinais; E. par le Nivernais et le Bourbonnais; S. par le Bourbonnais et la Marche; O. par la Touraine et le Poitou. Elle forme auj. les dép. du Cher et de l'Indre.

BERSCH, pet. v. de Fr., dép. du B.-Rhin (*Alsace*), à 6 l. S. O. de *Strasbourg* ✉.

BERSELLO ou BRESELLO (*Emp. d'Autr.*), v. forte du roy. Lombard-Vénitien, au confl. de la Linza et du Pô, à 6 l. N. E. de Parme, 26 S. E. de Milan. Long. E. 8°; lat. N. 44° 55'.

BERSKOI (*Russie d'Asie*), pet. v., c.-l. du cercle du même nom, dans le gouv. et à 11 l. N. N. E. de Kolyvan.

BERTAUCOURT, vil. de Fr., dép. de la Somme (*Picardie*), à 1 l. et 1/2 de *St.-Quentin* ✉.

BERTHENOUX, vil. de Fr. dép. de l'Indre (*Berry*), à 2 l. N. de la *Châtre* ✉.

BERTHEVIN (St.-), vil. de Fr., dép de la Mayenne (*Maine*), arr. et à demi-l. O. de *Laval* ✉. Marbre rouge et blanc.

BERTHOLOSDORF (*Saxe*), b. de la H.-Lusace, à 2 l. S. de Liebau. La secte des Frères Moraves y prit naissance.

BERTIGNAT, vil. de Fr., dép. du Puy-de-Dôme (*Auvergne*), à 1 l. O. d'*Ambert* ✉.

BERTINCOURT, b. de Fr., dép. du Pas-de-Calais (*Artois*), c.-l. de cant., arr. et à 6 l. S. S. E. d'Arras, 1 et 1/2 E. de *Bapaume* ✉. Pop. du cant. 13,868 hab.

BERTINORO (*Italie*), v. des Etats de l'Eglise, à 5 l. E. S. de Forlis, 7 S. de Ravenne. Long. E. 9° 48' 28"; lat. N. 44° 8' 54".

BERTONCOURT, vil. de Fr., dép. de la Moselle (*Champagne*), à 2 l. N. O. de *Boulay* ✉.

BERTRAND (St.-), pet. v. de Fr., dép. de la H.-Garonne (*Comminges*), c.-l. de cant., arr. et à 3 l. et 1/2 S. O. de St.-Gaudens, 2 de *Montrejau* ✉; près de la Garonne. Long. occ. 1° 45' 56"; lat. N. 43° 1' 27". Pop. du cant., 12,256 hab.

BERTRIMONTIER, vil. de Fr., dép. des Vosges (*Lorraine*), arr. et à 3 l. E. de *St.-Dié* ✉, près la riv. de Fave.

BÉRU, vil. de Fr., dép. de la Marne (*Champagne*), à 1 l. et 1/2 E. de *Reims* ✉. Eaux min.

BÉRUM (*Pays-Bas*), b. de Holl., près d'Aurich.

BERWALT (*Prusse*), pet. v. de la rég. de Stettin. Le traité qui donna lieu à la guerre de 30 ans, y fut signé en 1631, entre la France, la Suède, et les religionnaires allemends.

BERWICK (*Gr.-Bret.*), v. d'Ecosse, au N. de l'emb. de la Tweed, à 17 l. E. S. d'Edinbourg, 21 N. q. O. de Newcastle. Long. occ. 4° 14'; lat. N. 55° 46'. Popul. 7800 hab. Pêche de saumons, tanneries, comm. de gants. — autre (*Amér. sept., Et.-Un.*), dans la Pensylvanie, sur la or. de la Susquehanna, à 8 l. S. O. de Willesbury. — autre (*Amér. sept., Et.-Un.*), à 6 l. S. O. d'York, 37 O. de Philadelphie. — (NORD) (*Gr.-Bret.*), pet. v. d'Ecosse, au comté et à 3 l. N. q. E. d'Haddington, a l'entrée mér. du golfe de Forth. Long. occ. 4° 30'; lat. N. 56° 4'.

BERZÉ-LA-VILLE et BERZÉ-LE-CHÂTEL, villages de Fr., dép. de Saône-et-Loire (*Bourgogne*), à 4 l. O. O. N. de *Mâcon* ✉. Carrières de plâtre.

BERZETO (*Italie*), v. du duché de Parme, à 12 l. S. q. O. de Parme.

BERZONASCO (*Et. sardes*), b. du terr. de Gênes, près de Chiavari.

BESANÇON, v. de Fr., anc. cap. de la Franche-Comté, auj. c.-l. du dép. du Doubs, sur le *Doubs*. ✉ ☎; arch., cour royale, d'où ressortissent les trib. de 1re inst. des dép. du Jura, du Doubs et de la H.-Saône; trib. de 1re inst. et de comm., 2 just. de p.; c.-l. de la 5e div. milit., 19e conserv. des forêts. 6 foires de 8 jours à la Purification, la Quasimodo, l'Ascension, la St.-Louis, la St.-Martin, etc. 30,000 hab. Dist. lég. S. E. de Paris, 396 kilom. On paie 49 postes. Long. E. 3° 40'; lat. N. 47° 13'. Besançon renferme bibl. publ., collége royal, musée d'antiques, cabinet d'histoire naturelle, et jardin des plantes, école gratuite de dessin, et salle de spectacle. Manuf. d'armes, d'horlogerie et de toiles; brasseries; comm. de chevaux, bestiaux, vins, fer, draps et cuirs, etc. Le canal de Monsieur fait de Besançon l'entrepôt des productions du Midi pour une partie de la Suisse et du Nord.

BESCON, vil. de Fr., dép. de Maine-et-Loire (*Anjou*), à 3 l. O. d'*Angers* ✉.

BESIGHEIM (*Wurtemberg*), pet. v. de Souabe, au confl. de l'Enz et du Neckar, à 4 l. et 1/2 S. d'Hailbron, 5 N. de Stuttgard. Long. E. 6° 52'; lat. N. 49° 3'. Pop. 2000 hab.

BESIGHOFF (*Allem.*), b. du gr.-duché de Bade, cercle de la Treisœm, à 2 l. S. de Fribourg.

BESKOW (*Prusse*), pet. v. de la rég. et à 6 l. S. O. de Francfort-sur-l'Oder, à S. E. de Berlin. Mines de fer, d'alun et de Vitriol.

BESNÉ, vil. de Fr., dép. de la Loire Inf. (*Bretagne*), arr. et à 4 l. O. de *Savenay* ✉.

BESONCOURT, vil. de Fr., dép. du H.-Rhin (*Alsace*), à 1 l. et 1/2 E. de *Béfort* ✉.

BESSAN, pet. v. de Fr., dép. de l'Hérault (*Languedoc*), à 1 l. N. O. d'Agde et de *Béziers* ✉.

BESSARABIE ou BUDZIACK (*Russ.*

d'Eur.), prov. sit. entre la Moldavie, le Danube et la mer Noire. Terr. généralement plat et fertile; beaucoup de grains et de bestiaux. Bender capitale.

BESSAT, vil. de Fr., dép. de la Creuse (*Marche*), entre *Felletin* ✉ et Aubusson.

BESSAY, i de Fr., dép. de l'Allier (*Bourbonnais*), arr. et à 3 l. S. de Moulins. *Bourbon-l'Archambault* ✉.

BESSE, pet. v. de Fr., dép. du Puy-de-Dôme (*Auvergne*). ✉; c.-l. de cant., arr. et à 5 l. S. E. d'Issoire, 7 S. O. de Clermont. Eaux min. Pop. de la v. 2000 hab.; du cant. 11,309. — b. de Fr., dép. du Var (*Provence*), c.-l. de cant., arr. et à 3 l. S. E. de *Brignolles* ✉, sur la riv. d'Isoles. Pop. du cant. 8136 hab. — COURTANVAUX, vil. de Fr., dép. de la Sarthe (*Maine*), sur la droite de la Braye, arr. et à 2 l. S. de *St.-Calais* ✉, 10 S. E. du Mans. Fabr. de serges et étamines, papet., teinturerie, cires. Pop. 2000 hab.

BESSENAY, vil. de Fr., dép. du Rhône (*Lyonnais*), arr. et à 5 l. O. de Lyon, 2 S. O. de *l'Arbrèle* ✉.

BESSESTEDT (*Ét. danois*), vil. au S. O. de l'Islande, c.-l. de l'île et centre de son comm. Pet. forteresse où réside le gouverneur. Manuf. de draps. Long. occ. 24° 14′ 49″; lat. N. 64° 6′ 9″.

BESSEYS, vil. de Fr., dép. de la Loire (*Forez*), à 4 l. de *St.-Étienne* ✉.

BESSIÈRES, b. de Fr., dép. de la H.-Garonne (*H.-Languedoc*), à 5 l. N. q. E. de Toulouse, 2 de *Rabastens* ✉.

BESSIN (le), anc. distr. de la B.-Normandie, dont Bayeux était la cap.

BESSINES, b. de Fr., dép. de la H.-Vienne (*Limousin*), c.-l. de cant., arr. et à 5 l. E. de Bellac, 1 de *Morterol* ✉. Pop. du cant. 9905 hab.

BESSONIE (la), vil. de Fr., dép. du Tarn (*Rouergue*), arr. et à 3 l. N. E. de *Castres* ✉.

BETANZOS (*Esp.*), pet. v. de la Galice, sur le Mandeo, à 3 l. S. E. de la Corogne. Long. occ. 10° 38′; lat. N. 43° 14′.

BETETA (*Esp.*), b. de la prov. et à 12 l. N. du Cuença.

BETHANY (*Amér. sept., Et.-Un.*), pet. v. de la Caroline du Nord, à 3 l. N. O. de Salem, 36 O. N. le Raleigh.

BETHENCOURT, vil. de Fr., dép. du Pas-de-Calais (*Artois*), à 2 l. S. O. d'*Arras* ✉. — autre au dép. de l'Oise (*Beauvaisis*), à 1 l. et 1/2 de *Clermont* ✉.

BETHERHAGEN (*Ét. prussiens*), pet. v. de Westphalie, à 3 l. N. E. de Minden, sur la rive occ. du Weser.

BETHINES, vil. de Fr., dép. de l'Indre (*Berry*), à 2 l. de *St.-Savin* ✉.

BETHISY, vil. de Fr., dép. de l'Oise (*Valois*), à 1 l. E. de *Verberie* ✉. Comm. de chanvre.

BETHLEEM, BÂIT EL LAHM (*Asie*), vil. de Palestine célèbre par la naissance de Jésus-Christ, à 2 l. S. q. E. de Jérusalem. — autre (*Amér. sept., Ét.-Un.*), dans l'Etat de New-York, sur la crique de Cromling, à 20 l. N. de New-York. — autre, dans la Pensylvanie, à 3 l. S. O. d'Easton, 17 N. de Philadelphie.

BÉTHUNE, v. de Fr., dép. du Pas-de-Calais (*Artois*). ✉ 🚂; c.-l. de s.-préf., trib. de 1re inst. et de p., à 8 l. S. E. de St.-Omer, 6 N. q. O. d'Arras, 50 N. O. de Paris. Long. O. 0° 18′ 8″; lat. N. 50° 31′ 56. Fabr. de toiles. Pop. de la v. 6319. L'arr. de Béthune en a 123,247, répartis en 8 cant. et 142 communes; le cant. de Béthune compte 18,545 hab.

BETLEY (*Angl.*), b. du comté de Stafford, à 40 l. N. O. de Londres. Droit de marché.

BETLIS (*Turq. d'Asie*), v. forte, cap du Kourdistan, sur le Bend-Mahi, à 40 l. S. O. d'Erzeroum, 70 E. de Diarbékir. Long. E. 44° 30′; lat. N. 38° 30′. Pop. 26,000 hab.

BETLOUGA (*Russie d'Eur.*), v. du gouv. et à 60 l. E. de Kostroma, sur la riv. de ce nom.

BETONCOURT-LES-BROTTES, vil. de Fr., dép. de la H. Saône (*Franche-Comté*), arr. de *Lure* ✉, cant. de Saulx. — autre, même arr., cant. de Vauvillers.

BETONVILLERS, vil. de Fr., dép. du H.-Rhin (*Alsace*), à 2 l. E. q. N. de *Béfort* ✉.

BETSCHAU (*Emp. d'Autr.*), v. de Bohême, dans le cercle, et à 10 l. E. d'Egra.

BETTBERG (*Allem.*), b. de Souabe, gr.-duché de Bade, à 1 l. et 1/2 N. E. de Badenweiller.

BETTEMBOURG (*Pays-Bas*), vil. de la prov. et à 2 l. S. S. O. de Luxembourg.

BETTENCOURT, vil. de Fr., dép. de la H.-Marne (*Champagne*), à 1/2 l. de *St.-Dizier* ✉. Comm. de vins.

BETTING, vil. de Fr., dép. de la Moselle (*Pays-Messin*), arr. et 7 l. N. E. de *Thionville* ✉.

BETTOLA (*Italie*), b. du duché et près de Plaisance. — autre (*Et. sardes*), duché de Gênes, à 3 l. S. q. E. de Tortone.

BETTON, b. de Fr., dép. d'Ille-et-Vilaine (*Bretagne*), arr. et à 2 l. N. de *Rennes* ✉, près de la riv. d'Ille.

BETTONA (*Italie*), vil. des Etats de l'Église, près de Foligno.

BETTYAH (*Indes or.*), place forte de l'Hindoustan, dans le Bahar, à 33 l. N. O. de Patna.

BETZ, b. de Fr., dép. de l'Oise (*Picardie*), c.-l. de cant., arr. et à 5 l. E. de Senlis, 2 S. de *Crépy* ✉. Pop. du cant. 12,584 hab. — autre au dép. d'Indre-et-Loire (*Touraine*), à 3 l. S. de *Loches* ✉.

BETZDORFF (*Pays-Bas*), vil. du gr.-duché de Luxembourg, et à 3 l. E. de la ville de ce nom.

BETZENHUS (*Allem.*), b. du gr.-duché de Bade dans le Brisgau, à demi-l. O. de Fribourg.

BETZINGEN (*Allem.*), b. de Souabe, gr.-duché de Bade, à 2 l. O. q. N. de Fribourg.

BEU, v. de Fr., dép. d'Eure-et-Loir (*Beauce*), arr. et à 2 l. et 1/2 N. q. E. de *Dreux* ✉.

BEUIL (*Et. sardes*), b. du comté de Nice, à 5 l. N. du Pujet-de-Theniers, 12 N. q. O. de Nice. — autre, dép. d'Indre-et-Loire (*Touraine*), à 5 l. N. de Tours. *Neuvy-le-Roy* ✉.

BEURE, v. de Fr., dép. du Doubs (*Franche-Comté*), arr. et à 1 l. S. de *Besançon* ✉.

BEUREN, BUREN (*Etats pruss.*), pet. v. de Wesphalie, à 4 l. S. de Paderborn.

BEUREY, vil. de Fr., dép. de la Meuse (*Lorraine*), arr. et à 2 l. O. O. S. de *Bar-sur-Ornain* ✉. Forges considérables.

BEUTHEN (Nedler-) (*Prusse*), v. de la rég. d'Oppeln sur l'Oder, à 4 l. O. q. N. de Glogau. Comm. de draps, fruits secs et confits. — OBER BEUTHEN (*Prusse*), v. de la rég. d'Opeln, à 12 l. N. E. de Ratibor.

BEUVERON, vil de Fr., dép. de la Nièvre (*Nivernais*), à 2 l. et 1/2 S. de *Clamecy* ✉.

BEUVRON, b. de Fr., dép. du Calvados (*Normandie*), arr. et à 4 l. S. O. de Pont-l'Evêque, 2 de *Croissanville* ✉. — pet. riv. qui arrose la partie S. E. du dép. de Loir-et-Cher (*Blaisois*), et se jette dans la Loire à 3 l. S. O. de Blois.

BEUVRY, vil. de Fr., dép. du Pas-de-Calais (*Artois*), à 1 l. E. de *Béthune* ✉.

BEUZEVILLE, b. de Fr., dép. de l'Eure (*Normandie*), c.-l. de cant. arr. et à 3 l. O. de *Pont-Audemer* ✉. Pop. du cant. 12,092 hab.

BEVAGNA (*Italie*), pet. v. des Etats de l'Eglise dans l'Ombrie, près de Foligno. Patrie de Properce.

BEVELAND (*Pays-Bas*), île de la Hollande. L'Escaut la divise en deux parties, le *Sud-Beveland* qui est la plus grande, et le *Nord-Beveland*.

BEVEREN (*Pays-Bas*), v. sit. à 5 l. N. N. E. de Dendermonde, 9 N. E. de Gand.

BEVERGERN (*Prusse*), pet. v. de la rég. de Minden, à 15 l. S. E. de Meppen, 11 N. q. O. de Munster.

BEVERLEY (*Angl.*), v. du comté à 9 l. E. q. S. d'York, sur la riv. de Hull. Long. occ. 2° 39'; lat. N. 53° 52'. Comm. de drêche, gruau d'avoine, et cuirs tannés. Fabr. de dentelles. Pop. 6000 hab. Patrie de Fisher, précepteur de Henri VIII. 2. députés au parlement.

BEVERN (*Hanov.*), pet. v. du duché de Brunswick, à 9 l. N. O. de Gottingue et sur le Weser.

BEVERUNGEN (*Prusse*), pet. v. de la rég. de Minden, à 11 l. E. de Paderborn, au confl. du Weser et du Beve. Long. E. 7° 8'; lat. N. 51° 40'.

BEVILAQUA (*Emp. d'Autr.*), b. du roy. Lombard-Vénitien, à 10 l. S. O. de Padoue, 9 S. E. de Vérone.

BEWDLEY ou BEAULIEU (*Angl.*), v. du comté, et à 5 l. N. de Worcester, sur un coteau, au bord occ. de la Severn. Un député au parlement. Pop. 3500 hab.

BEWERWYCK, BEVERDYCK (*Pays-Bas*), b. de Hollande, à 3 l. N. de Harlem, 4 et 1/2 S. d'Alkmaer. 1707 hab.

BEWY, vil. de Fr., dép. de la Côte-d'Or (*Bourgogne*), à 2 l. et 1/2 N. O. de *Nuits* ✉.

BEX (*Suisse*), b. du cant. de Vaud, 1 l. et 1/2 S. S. E. d'Aigle, 7 O. de Sion. Salines considérables, dites du Bévieux.

BEY, vil. de Fr., dép. de Saône-et-Loire (*Bourgogne*), à 2 l. N. E. de *Chalon* ✉. — autre au dép. de l'Ain (*Bresse*), à 2 l. S. de *Mâcon* ✉.

BEYEMBOURG (*Prusse*), pet. v. de la rég. de Dusseldorf, près de Lennep.

BEYLA (*Afr.*), v. de l'Etat et à 27 N. E. de Semnaar. Long. E. 32° 4'; lat. N. 13° 42' 4".

BEYLEN (*Pays-Bas*), b. de Hollande dans l'Over-Yssel, à 5 l. N. E. de Steenwich.

BEYPOUR (*Indes or.*), pet. v. sur la côte du Malabar, à 5 l. S. S. E. de Calicut, 21 N. N. O. de Cranganor. Long. E. 73° 32; lat. N. 11° 6'. A l'Angleterre.

BEYSSAC, v. de Fr., dép. de la H. Vienne (*Limousin*), à 8 l. S. de *Limoges* ✉.

BÉZIERS, *Biterræ*, v. de Fr., dép. de l'Hérault (*Languedoc*). ✉ ; c.-l. d. s.-préf., sur une colline, près de l'Or. be, à 7 l. N. E. de Narbonne, 14 O.

S. de Montpellier, 205 S. q. E. de Paris. Long. occ. 0° 52′ 24″; lat. N. 43° 20′ 23″. 16,140 hab. Trib. de 1re inst., de comm. et de paix. Grand comm. d'eaux-de-vie, et esprits de vins, grains de toute espèce, huile, soude, noisettes, amandes, laines. Manuf. de soieries. Patrie de Paul Riquet, de Pélisson, du père Vanière, de Barbeyrac, et de Mairan. Pop. de l'arr. 117,377 hab., répartis en 11 cant. et 97 communes. Le cant. de Béziers à 27,671 hab.

BEZOUSSES, vil. de Fr. (*Gard*), à 2 l. et 1/2 N. E. de *Nismes* ✉. Vins excellens.

BEZU, vil. de Fr., dép. de la Seine-Inf. (*Normandie*), à 1 l. N. O. de *Gisors* ✉. Manuf. de blondes.

BIAFARA (*Afr.*), État de la B.-Guinée, au N. de Benin. La v. de Biafar en est la cap. Long. O. 11° 30′; lat. S. 11°.

BIAGRASSO (*Emp. d'Autr.*) vil. du roy. Lombard-Vénitien, sur la Ticinella, à la gauche du Tesin, à 4 l. O. de Milan. Le chevalier Bayard y fut tué en 1524.

BIAH, *Hyphasis* (*Indes or.*), l'une des cinq. riv. du Pendj-ab, dans l'Hindoustan, entre le Ravy et le Setledje. Le Biah se partage en 4 branches, qui se réunissent vers Moultan, et se jettent dans l'Indus, à 17 l. au-delà.

BIALYSTOK (*Russie d'Eur.*), v. de Pologne du gouv. de Grodno, à 13 l. N. de Bielsk, 40 N. E. de Warsovie. Long. E. 20° 30′; lat. N. 53° 2′.

BIANA (*Indes or.*), v. de l'Hindoustan, à 20 l. O. d'Agrah et dans la prov. de ce nom. Grande culture d'indigo.

BIAR (*Esp.*), b. de la prov. de Valence, à 9 l. N. O. d'Alicante.

BIARITZ, b. de Fr., dép. des B.-Pyrénées (*Labour*), arr. et à 1 l. et 1/2 O. S. O. de *Bayonne* ✉. Bains de mer fréquentés.

BIBBIENA (*Italie*), b. du gr.-duché de Toscane, à 11 l. E. de Florence.

BIBEN (*Emp. d'Autr.*), pet. v. de l'Istrie, avec év. suffragant de Goritze.

BIBERACH (*Wurtemberg*), v. de Souabe, dans le cercle du Danube sur la Reuss, à 3 l. N. E. de Puchau, 8 S. q. O. d'Ulm, 6 N. O. de Memmingen. Long. E. 7° 26′; lat. N. 48° 9′. Pop. 4400 hab. Près de la v. sont les bains de Jordansbad très fréquentés. Fabr. de cotonnades, toiles, cuirs, parchemin, draps, etc.

BIBLIS (*Allem.*), vil. sit. dans le gr.-duché de Hesse-Darmstadt, à 2 l. N. E. de Worms.

BIBOURG (*Bav.*), b. sit. à 11 l. N. de Landshut. Il porte aussi le nom de Wilsbibourg, à raison de sa situation sur la riv. de Wils.

BIBRA (*Prusse*), pet. v. de la rég. de Merseburg, à 3 l. de Querfurt.

BIC (le) (*Amér. sept.*), b. sit. vers l'emb. du fl. St.-Laurent, dans le B.-Canada, à 65 l. N. E. de Québec.

BICANER ou BICKANEYR (*Indes or.*). v. de l'Hindoustan dans le roy. d'Adjemyr, à 50 l. N. E. de la v. de ce nom. Long. E. 71° 40′; lat. N. 27° 14′. Cette v. appartient à la confédération des Djates et des Radjepoutes.

BICENZA (*Naples*), pet. v. de la princip. cit., à 2 l. E. de Salerne.

BICESTER (*Angl.*), b. sit. dans le comté et à 4 l. N. d'Oxford. Droit de marché.

BICOQUE (*Emp. d'Autr.*), vil. du roy. Lombard-Vénitien, à 1 l. de Milan.

BICQUELEY, v. de Fr., dép. de la Meurthe (*Lorraine*), arr. et à 2 l. S. de *Toul* ✉.

BIDACHE, b. de Fr., dép. des B.-Pyrénées (*Navarre*), sur la Bidouse, c.-l. de cant., arr. et à 6 l. E. de *Bayonne* ✉. Long. occ. 3° 19′; lat. 43° 30′. Pop. du cant. 9513 hab.

BIDARREY, vil. de Fr., dép. des B.-Pyrénées (*Navarre*), à 4 l. N. O. *St.-Jean-Pied-de-Port* ✉, sur la Nive. Forges.

BIDASSOA, riv. qui sépare la Fr. de l'Esp., et se jette dans l'Océan, entre Andaye et Fontarabie. La paix de 1660 fut conclue dans une pet. île nommée l'île des Faisans, formée par cette riv.

BIDEFIELD (*Amér. sept., Ét.-Un.*), b. de l'Etat de Connecticut, à 5 l. N. O. de Fairfield, 4 S. de Dambury.

BIDEFORT ou BIDIFORT (*Angl.*), v. du comté de Devon, à 4 l. S. O. de Barnstable, 14 N. O. d'Exeter. Long. occ. 6° 33′; lat. N. 51°. Sur la Towbridge. — (*Amér. sept., Ét.-Un.*), pet. v. du Massachussets, distr. du Maine, à 2 l. N. E. de Wels, 8 S. O. de Portland 30 N. E. de Boston.

BIDOUZE, riv. de Fr., qui prend sa source aux Pyrénées et tombe dans l'Adour, à 5 l. E. de Bayonne, dép. des B.-Pyrénées.

BIEBAR (*Bav.*), pet. v. de Franconie, à 3 l. N. de Windsheim.

BIEBER (*Allem.*), pet. v. de la Hesse électorale, à 6 l. E. de Hanau, 12 de Francfort-sur-le-Mayn. Long. E. 6° 55; lat. N. 50° 7′. Mines de fer, de cuivre et d'argent.

BIEBERIST (*Suisse*), un des 5 distr. du cant. de Soleure.

BIECZ (*Emp. d'Autr.*), v. de la Gal-

licie, sur la riv. de Wiseloke, à 25 l. S. E. de Cracovie. Long. E. 18° 55′; lat. N. 49° 28′. Mines de Vitriol.

BIEDENCOPF (*Allem.*), pet. v. du gr.-duché de Hesse, à 4 l. N. O. de Marburg, 3 E. de Wilgenstein. Long. E. 6° 10 ; lat. N. 50° 53′. Fourneaux et forges ; fabr. de draps et toiles. Pop. 2600 hab.

BIEKOF (*Russie d'Eur.*), pet. v. du gouv. et à 13 l. S. de Mohilov, sur le Dniéper.

BIEL (*Esp.*), b. de l'Aragon, à 7 l. S. q. E. de Sanguessa.

BIELA (*Emp. d'Autr.*), v. de Bohême, au cercle de Bunzlau. — autre au cercle de Czaslau à 7 l. E. de Deutsch-Brod.

BIELAJA (*Russie d'Eur.*), v. sit. sur la riv. du même nom, dans la prov., et à 30 l. N. N. E. de Smolensk, 45 O. de Moscou. Long. E. 31° 15′; lat. N. 55° 50′.

BIELA-OZERO, Bielosersk (*Russie d'Eur.*), v. du gouv. et à 83 l. E. q. N. de Novogorod, 93 E. de St.-Pétersbourg. Long. E. 35° 56′; lat. N. 59° 50′. Sur le bord d'un lac de 10 l. de long sur 6 de large. Pop. 2850 hab.

BIELBSKOI (*Russie d'Asie*), b. du gouv. de Tobolsk, à 19 l. O. de Iénisséi.

BIELEFELD (*Prusse*), v. de la rég. de Minden, à 5 l. S. E. de Ravensberg, 10 E. de Munster. Long. E. 6° 5′; lat. N. 51° 52′. Comm. considérable de toiles. Fabr. de cuirs, blanchisseries. Cent mètres de France font 171.11 aunes de Bielefeld. Pop. 5000 hab. Le lin des env. est de qualité supérieure.

BIELITZ (*Emp. d'Autr.*), v. du cercle de Teschen dans la Moravie, à 5 l. E. N. de Teschen, 14 E. S. de Ratibor, sur la Biéla. Long. E. 16° 38′; lat. N. 49° 47′. Fabr. de toiles et de draps. — autre (*Russie d'Eur.*), sur le Dniéper, au gouv. et à 36 l. S. de Mohilov.

BIELLA (*Ét. sardes*), pet. v. du Piémont, à 7 l. N. O. de Vercelli, 5 N. E. d'Ivrée. Long. E. 5° 39′; lat. N. 45° 22′. Pop. 7800 hab. — vil. de Fr., dép. de la H.-Marne (*Champagne*), arr. et à 3 l. E. de *Chaumont* ✉. Manuf. considérable d'ustensiles de fer. — Ségur, vil. de Fr., dép. des B.-Pyrénées (*Béarn*), arr. et à 5 l. S. d'*Oleron* ✉.

BIELOGOROD, Bielgorod (*Russie d'Eur.*), v. du gouv. et à 18 l. S. S. O. de Koursk, au N. de l'Ukraine. Long. E. 33° 50′; lat. N. 51° 55′.

BIELOPOL (*Russie d'Eur.*), pet. v. sit. dans le gouv. et à 36 l. N. O. de Karkof.

BIELOSERSKAIA (*Russie d'Asie*), b. sit. dans le gouv. de Tobolsk, à 12 l. N. E. de Kourgan.

BIELOVRODSK (*Russie d'Eur.*), pet. v. du gouv. et à 58 l. S. de Voronèje.

BIELSA (*Esp.*), pet. v. de l'Aragon, sur la riv. de son nom, à 15 l. E. q. N. de Jaca.

BIELSCK (*Russie d'Eur.*), v. du gouv. et à 63 l. N. q. E. de Wologda. Long. E. 39° 18′; lat. N. 61° 48′. — (*Russie d'Eur.*), v. de Pologne, gouv. de Grodno, à 36 l. E. q. N. de Varsovie, 15 N. de Brzesc. Long. E. 21° 5′ lat. N. 52° 36. Pop. 2750 habitans, en grande partie Israëlites.

BIENNAC, vil. de Fr., dép. de la Haute-Vienne (*Angoumois*), à 1/2 l. O. de *Rochechouart* ✉.

BIENNE (*Suisse*), v. du cant. et à 3 l. N. O. de Berne, sur le bord du lac de même nom. Long. E. 4° 53′; lat. N. 47° 8′. Gr. comm. de planches de sapin et bois de charpente ; fabr. de rubans, tanneries. 2620 hab.

BIENTINA, Bentino (*Italie*), vil. du gr.-duché de Toscane, sur un lac, 7 lieues E. de Pise.

BIENVILLE, vil. de Fr., dép. de la H.-Marne (*Champagne*), à 2 l. S. E. de *St.-Dizier* ✉. — autre au dép. de l'Oise (*Noyonnais*), à 1/2 l. de *Compiègne* ✉.

BIEQUE ou Crabi (*Antilles*), petite île déserte, près la côte or. de Porto Rico, à 16 l. N. O. de l'île Ste.-Croix. Long. occ. 67° 55′; lat. N. 18° 1′.

BIERBAUMWALD (*Emp. d'Autr.*), b. de la Carniole, à 7 l. S. O. de Laybach.

BIERMONT, vil. de Fr., dép. du Haut-Rhin (*Alsace*), à 4 l. O. de *Colmar* ✉. — autre, dép. de la Somme (*Picardie*), à 2 l. et 1/2 de *Mont-Didier* ✉.

BIERNÉ, b. de Fr., dép. de la Mayenne (*Anjou*), c.-l. de cant., arr. et à 3 l. E. de *Château-Gontier* ✉. La pop. du canton est de 8550 hab.

BIERVLIET (*Pays-Bas*), place forte de la Flandre hollandaise, à 1 l. et 1/2 E. de l'Écluse, 4 O. d'Axel. Long. E. 1° 22′ 30″; lat. N. 51° 15′. Pop. 1200 hab.

BIES-BOSK ou Forêt de Roseau (*Pays-Bas*), gr. lac de Holl., au S. de l'emb. de la Meuse et de la v. de Dordrecht, au N. de Gertruydenberg. Une inondation qui engloutit 72 vil., et fit périr 100,000 individus, le forma en 1421. Il a 12 l. carrées.

BIESHEIM, vil. de Fr., dép. du

Rhin (*Alsace*), à 1/2 l. N. de *Neuf-Brisach* ✉, sur le Rhin.

BIETIGHEIM (*Wurtemberg*), v. forte sit. à 5 l. N. q. O. de Stuttgard, 4 et 1/2 S. q. O. d'Hailbron, sur l'Enz. Pop. 2530 hab.

BIEULLES ou BIOULE, vil. de Fr., dép. de Tarn-et-Garonne, sur l'Aveyron, à 4 l. N. E. de *Montauban* ✉.

BIÈVRE, vil. de Fr., dép. de Seine-et-Oise (*Isle-de-Fr.*), à 2 l. S. E. de Versailles, 1 de *Palaiseau* ✉. — pet. riv. de Fr., qui prend sa source près de Versailles, et se jette dans la Seine à Paris, sous le nom de riv. des *Gobelins*.

BIEZ (le), vil. de Fr., dép. du Pas-de-Calais (*Boulonnais*), arr. et à 3 l. et 1/2 E. de *Montreuil* ✉.

BIEZI, vil. de Fr., dép. du Morbihan (*Bretagne*), à 3 l. S. O. de *Pontivy* ✉.

BIGGLESWAD (*Angl.*), b. du comté de Bedford, à 15 l. N. N. O. de Londres. Droit de marché.

BIGNAN, vil. de Fr., dép. du Morbihan (*Bretagne*), arr. et à 6 l. N. de *Vannes* ✉.

BIGNON (le), vil. de Fr., dép. de Seine-et-Marne (*Gâtinais*), à 5 l. O. de Sens. *Egreville* ✉. — autre au dép. de la Loire-Inf. (*Bretagne*), arr. et à 3 l. S. E. de *Nantes* ✉, près d'Aigrefeuille. 1174 hab.

BIGORNO (*France*), vil. de l'île de Corse, arr. et à 5 l. S. O. de *Bastia* ✉, 9 E. de Calvi.

BIGORRE (le), anc. prov. de Fr., formant auj. partie du dép. des H.-Pyrénées. Elle était bornée, N. par l'Armagnac, S. par les Pyrénées, E. par le comté de Comminges, O. par le Béarn.

BIGUBA (*Afr.*), v. de la Côte-de-Guinée, roy. de Biafar, à 185 l. S. q. E. de Portendic. Long. occ. 15° 40'; lat. N. 11° 30'.

BIHACZ (*Turq. d'Eur.*), v. de la Bosnie, dans une île formée par l'Una, à 20 l. S. de Carlstadt, 32 O. de Banialuka. Long. E. 13° 28'; lat. N. 44° 54'. Popul. 5000 hab.

BIHARD (*Emp. d'Autr.*), comté de Hongrie, borné, N. par celui de Szabolcs, E. par la Transylvanie, S. par le comté de Sarand. Superficie, 181 l. carrées. Popul. 350,000 ames.

BIKENT (*Asie*), v. de la Grande-Boukharie, sur la riv. de Sogd, à 4 l. S. O. de Boukhara.

BIKERSHEIM (*Allem.*), pet. v. du gr.-duché de Bade, à 2 l. et 1/2 de Rastadt.

BIKOFSKOI (*Russie asiat.*), île sit. sur la côte N. de la Sibérie, dans la mer Glaciale, entre les emb. de la Léna et de l'Iana. Long. E. 123° 15'; lat. N. 71° 20'.

BILAZAY, vil. de Fr., dép. des Deux-Sèvres (*Poitou*), à 2 l. O. de *Thouars* ✉. Eaux min.

BILBAO (*Esp.*), v. et p. sur l'Océan, cap. de la Biscaye, sur le bord de la riv. Ybaychalval, à env. 2 l. de la mer, 16 O. de St.-Sébastien, 85 N. de Madrid. Long. occ. 5° 30'; lat. N. 43° 26'. Gr. comm. de laines, d'huiles, de safran, de vins, etc. Pop. 14,000 hab. 100 mètres de Fr. font 118.14 varas de Bilbao, et 100 liv. de cette place équivalent à 50 kilogr.

BILBAS (*Afr.*), île sur le Sénégal, d'env. 36 l. de long sur 2 et 3 de large. On en tire des dents d'éléphant.

BILDESTON (*Angl.*), pet. v. du comté de Suffolck. Manuf. de laines, à 18 l. N. E. de Londres.

BILEDGIK (*Turq. d'Asie*), v. sit. à 12 l. N. O. d'Eski-Sher.

BILED-UL-DGERID ou PAYS DES DATTES (*Afr.*), vaste contrée sit. au midi de l'Atlas, et dans toute la longueur de la Barbarie propre; ayant à l'O. l'Océan, au S. le Sahara, à l'E. l'Egypte et la Nubie. Pays peu peuplé. Les autruches et les chameaux sont la principale richesse de ses hab. Le Biled-ul-dgerid contient de l'O. à l'E. 3 Etats, savoir: les roy. de Suz, de Tafilet et de Sijilmesse, à l'emp. de Maroc; le Tegorarin et le Zab, à celui d'Alger; le Biled-ul-dgerid propre, le roy. de Fezzan, et le pays d'Unguela et de Siouah, qui fait partie du désert de Barqâ.

BILGHEY (*Indes or.*), v. de l'Hindoustan, dans le Mysore, à 15 l. N. O. de Badamore.

BILIN ou BILINE (*Emp. d'Autr.*), v. de Bohême, dans le cercle et à 5 l. O. de Leutmeritz. 1300 hab. Eaux min.

BILLAPOUR (*Indes or.*), pet. v. de l'Hindoustan, en face de Bombay, pays des Marattes, à 28 l. N. O. de Ponah.

BILLÉ, vil. de Fr., dép. d'Ille-et-Vilaine (*Bretagne*), arr. et à 2 l. S. S. O. de *Fougères* ✉.

BILLERBECK (*Prusse*), b. de la rég. de Munster, à 8 l. S. q. O. de Steinfurt, 3 O. N. de Munster.

BILLEVICA (*Amér. sept., Et.-Un.*), v. du New-Hampshire, c.-l. du distr. de ce nom, vers l'emb. de la Concorde dans le Merrimack.

BILLIAT, v. de Fr., dép. de l'Ain (*Bresse*), arr. et à 4 l. E. q. S. de *Nantua* ✉.

BILLICAY (*Angl.*), b. du comté d'Es-

sex, à 7 l. E. N. E. de Londres. Droit de marché.

BILLIEU, vil. de Fr., dép. de l'Ain (*Bugey*), à demi-l. N. de *Belley* ✉.

BILLIGNIEUX, vil. de Fr., dép. de l'Ain (*Bresse*), à demi-l. E. de *Montluel* ✉.

BILLIKEIM ou BILLIGHEIM (*Bav.*), b. du cercle du Rhin, à 1 l. et 1/2 S. de Landau. Chanvre et colzat.

BILLINGFORS (*Suède*), vil. de la Westro-Gothie, à 9 l. de Stenby. Fabr. d'ouvrages en fer.

BILLINGHAM (*Angl.*), b. du comté de Northumberland. Droit de marché.

BILLITOM (*Océanie*), île de la mer des Indes, à l'E. de celle de Banca. Long. E. 105°; lat. mér. 3°.

BILLOM, v. de Fr., dép. du Puy-de-Dôme (*Auvergne*). ✉; c.-l. de cant., arr. et à 5 l. S. E. de Clermont, 112 S. S. E. de Paris. Long. O. 59'; lat. N. 45° 41'. Fabr. de fils; fours à chaux. Pop. de la ville, 5188 hab., et du cant. 14,671.

BILLY, vil. de Fr., dép. de l'Allier (*Bourbonnais*), à 3 l. N. E. de Cusset, 1 de *St.-Gerand* ✉. Comm. de charbon. — autre au dép. de la Nièvre (*Nivernais*), à 2 l. O. de *Clamecy* ✉. — autre au dép. de la Côte-d'Or (*Bourgogne*), à 3 l. N. de *St.-Seine* ✉.

BILMAH (*Afr.*), désert de dix journées de traversée, entre celui de Berdoa et le Bornou.

BILOXI (*Amér. sept., Et.-Un.*), contrée de la Louisiane, entre la Floride et le Mississipi. Le c.-l. est Biloxi, près de l'emb. de la Pascagoula, à 18 l. S. O. du fort de la Mobile, 25 N. E. de la Nouv.-Orléans. Long. occ. 91° 13'; lat. N. 30° 20'.

BILSDON (*Angl.*), b. du comté de Leicester, à 27 l. N. N. O. de Londres. Droit de marché.

BILSEN (*Pays-Bas*), pet. v. sit. sur la Demer, à 3 l. O. de Maestricht, prov. de Liége. Long. E. 3° 11' 9"; lat. N. 50° 53' 56".

BILSES (*Allem.*), b. du gr.-duché de Hesse-Darmstadt, à 2 l. O. de Nidda.

BILSTOZ (*Angl.*), v. du Staffordshire. Nombreuses fabriques. 9800 hab. A 43 l. N. O. de Londres.

BIMILIPATNAM (*Indes or.*), pet. v. de l'Hindoustan, sur la côte de Coromandel, prov. de Karnatic, à 8 l. N. E. de Visigapatnam, 78 S. O. de Chicacola. Long. E. 81° 17'; lat. N. 17° 56'. A l'Angleterre.

BIMINI (*Amér. sept.*), pet. îles de l'archipel des Lucayes, sur le canal de Bahama, couvertes de forêts. Long. occ. 81° 10'; lat. N. 25°.

BINANS, vil. de Fr., dép. du Jura (*Franche-Comté*), à 3 l. et 1/2 S. E. de *Lons-le-Saunier* ✉.

BINAROS (*Esp.*), pet. v. du roy. et à 26 l. N. E. de Valence, près de la mer. Vins excellens.

BINASCO (*Emp. d'Autr.*), pet. v. du roy. Lombard-Vénitien, à 4 l. S. de Milan.

BINBROOCK (*Angl.*), b. du comté de Lincoln, à 38 l. N. de Londres. Droit de marché. — établ. du H.-Canada (*Amér. sept. anglaise*), comté de Lincoln, à l'O. S. du lac Ontario.

BINCH (*Pays-Bas*), pet. v. du Hainaut, 5 l. O. de Charleroy, 4 E. de Mons. 3800 hab.

BINDON (*Angl.*), b. du comté de Dorset, près de la riv. de Frome, à 3 l. E. de Dorchester.

BINGE, vil. de Fr., dép. de la Côte-d'Or (*Bourgogne*), arr. et à 4 l. E. de *Dijon* ✉.

BINGEN (*Allem.*), v. du gr.-duché de Hesse-Darmstadt, au confl. de la Nave et du Rhin, à 7 l. O. O. S. de Mayence, 4 N. de Kreutznach. Long. E. 5° 29'; lat. N. 49° 53'. Pop. 3000 hab. — (*Allem.*), b. de Souabe dans le gr.-duché de Bade, à 3 l. S. O. de Fribourg.

BINGENHEIM (*Allem.*), b. de la Vétéravie dans le gr.-duché de Hesse-Darmstadt, sur la riv. de Harlot, à 4 l. S. E. de Giessen, 3 N. E. de Friedberg, 2 O. q. S. de Nidda.

BINGHAM (*Angl.*), b. du comté de Nottingham, à 30 l. N. N. O. de Londres. Droit de marché.

BINTOT (*mer des Indes*), pet. v. de l'île de Ceylan, sur le côté occ. de l'île, à 19 l. S. S. E. de Columbo. Long. E. 77° 35'; lat. N. 6° 17'.

BIOLE (la) (*Et. sardes*), b. de Savoie, à 5 l. N. de Chambéry.

BIOLLIO (*Et. sardes*), b. de Piémont, à 3 l. E. de Biella.

BIONCOURT, vil. de Fr., dép. de la Meurthe (*duché de Lorraine*), arr. et à 2 l. et 1/2 S. O. de *Château-Salins* ✉, sur la Seille.

BIORNBORG (*Russie d'Eur.*), v. marit. de la Finlande propre, près l'emb. de la Kuma, dans le golfe de Bothnie, à 18 l. S. de Christianstad, 30 N. O. d'Abo. Long. E. 19° 24'; lat. N. 61° 36'. Pop. 2200 hab. Comm. de bois de construction.

BIOT, vil. de Fr., dép. du Var (*Provence*), arr. et à 3 l. E. de Grasse, 1 N. d'*Antibes* ✉. Poterie. — (le) (*Suisse*), b. sit. dans le cant. et à 8 l. E. de Genève.

BIR (el) (*Turq. d'Asie*), v. du pachalick d'Orfa, sur la riv. or. de l'Euphrate, à 17 l. S. O. d'Orfa, 50 S. O. de Diarbekir. Long. E. 36° 4′; lat. N. 36° 25′. Lieu de séjour et de rafraîchissement pour les caravanes d'Alep.

BIRAN, v. de Fr., dép. du Gers (*Armagnac*), à 4 l. N. O. d'*Auch* ✉.

BIRBOOM ou BIRBOUM (*Indes or.*), v. de l'Hindoustan dans le Bengale, à 25 l. O. O. S. de Morschedabad, 42 O. N. de Calcutta.

BIRCH (*Et. prussiens*), b. de la rég. de Cologne, à 5 l. N. E. de Bonn.

BIRCKENFELD (*Han.*), v. cap. du duché d'Oldenbourg, à 8 l. S. E. de Trèves, 4 S. O. d'Oberstein. Long. E. 4° 46′; lat. N. 49° 38′. 1254 hab.

BIRIOUTSK (*Russie d'Eur.*), pet. v. du gouv. et à 18 l. S. O. de Woroneje.

BIRK-EL-CAROUN (*Afr.*), lac d'Égypte au N. de Faïoum. 50 l. de circonférence. C'est le lac *Mœris* des anciens.

BIRMANS (*Asie*), peuples qui habitent le roy. d'Ava. *V.* Ava.

BIRMINGHAM (*Angl.*), v. du comté de Warwick, à 6 l. N. O. de Warwick, 36 N. O. de Londres. Long. O. 4° 10′; lat. N. 52° 30′. Cette v., l'une des plus manufacturières de l'Anglet., et qui renferme 107,000 hab., possède un théâtre, plusieurs bibliothèques, un vaste hôpital, et un grand nombre d'institutions philantropiques. Les produits de ses fabriques sont d'une perfection remarquable: armes, boutons dorés, vases plaqués, chaînes de montre, aiguilles, harnais, coutellerie, etc. L'imprimeur Baskerville y tenait ses presses.

BIRON, b. de Fr., dép. de la Dordogne (*Périgord*), à 9 l. S. E. de Bergerac, 1 l. de *Montpasier* ✉.

BIRR (*Gr.-Bret.*), b. d'Irlande, comté du Roi, à 5 l. S. E. de Clonfort.

BIRVIESCA (*Esp.*), v. de la Vieille-Castille, à 7 l. N. de Burgos. Long. occ. 6° 5′; lat. N. 42° 34′.

BISACCIA (*Naples*), pet. v. de la princip. ultér., à 5 l. N. E. de Conza.

BISANTAGAN (*Indes or.*), v. de l'Hindoustan dans la prov. de Gudjerate, à 40 l. S. O. d'Ahmedabad. Territoire fertile. Elle appartient à la confédération des Djates et des Radjepoutes.

BISBAL (la) (*Esp.*), pet. v. de Catalogne, à 11 l. N. de Tortose, 13 O. N. de Taragone. — autre dans la même prov., à 5 l. S. E. de Girone, 20 N. E. de Barcelone.

BISCAYE (la), *Cantabria* (*Esp.*), prov. marit., bornée, N. par l'Océan, O. par l'Asturie de Santillana, S. par la Castille vieille, E. par la riv. de Bidassoa, qui la sépare de la France. Elle comprend les prov. de Guipuscoa à l'E., d'Alava au S., et la Biscaye propre. Air doux et tempéré. territ. montueux. Blé, vins, cidres. Forêts de bois de construction, mines d'acier et de fer, forges nombreuses. Exportation de fer et d'huile de poisson, safran, laine, noix, châtaignes, millet, résine et plomb. Pop. 322,000 hab., dont 71,300 pour la prov. d'Alava, 130,000 pour le Viscaya ou *Biscaye propre*, et 120,700 pour le Guipuscoa. 48 l. de longueur sur 19 de large, et 527 l. carrées ou 105 myriam. et 1/2 carrés. Bilbao, cap.—(la nouvelle) (*Amér. sept.*), prov. du Mexique, faisant auj. partie du Durango, l'une des divisions des Ét.-Unis du Mexique.

BISCHOFS-GRUN (*Bav.*), vil. du cercle du Mayn, à 3 l. N. de Bareith, sur le Mayn-Blanc. Verrerie, marbres recherchés.

BISCHOFSHEIM (*Bav.*), pet. v. sit. à 16 l. N. de Wurtzbourg, 9 S. E. de Fulde, 8 N. de Schweinfurth. 1400 hab. — v. du cercle du Mayn, sur la Tauber, à 7 l. S. O. de Wurtzbourg, 8 S. E. de Wertheim. — autre (*Gr.-duché de Bade*), à 7 l. S. O. de la v. de Bade.

BISCHOFSLACK (*Emp. d'Autr.*), v. de la Carniole, à 4 l. O. N. de Laybach. Comm. de toiles et de chevaux.

BISCHOFS-WERDA (*Saxe*), pet. v. de la Misnie, à 7 l. E. E. N. de Dresde, 4 et 1/2 S. O. de Bolzen. Long. E. 11° 50′; lat. N. 51° 4′.

BISCHOFS-ZELL (*Suisse*), v. du cant. de Thurgovie, sur le Thur, à 5 l. S. de Constance, 7 S. E. de Frauenfeld. Long. E. 6° 55′; lat. N. 47° 26′.

BISCHWILLER, v. forte de Fr., dép. du B.-Rhin (*Alsace*), sur la Motter, c.-l. de cant., arr. et à 5 l. N. de *Strasbourg* ✉, 2 S. q. E. d'Haguenau. Blanchisseries de toiles. Comm. de chanvre. Brasseries. Pop. de la v. 4806 hab.; du cant. 23,337.

BISEGLIA, *Vigiliæ* (*Naples*), v. de la prov. de Bari, proche du golfe de Venise, à 2 l. O. de Trani. Long. E. 14° 16′; lat. N. 41° 14′. Pop. 10,700 hab.

BISERT (*Russie d'Eur.*), b. du gouv. et à 52 l. S. E. de Perm.

BISERTE (*Afr.*), v. marit. d'Afrique, au roy. et à 15 l. N. q. O. de Tunis, sur la Médit. Long. E. 7° 17′; lat. N. 37° 10′.

BISHOPS-CASTLE (*Angl.*), b. du comté de Shrop, à 2 l. S. E. de Montgommery, sur la riv. d'Ony. Long. occ. 5° 23′; lat. N. 52° 50′. Deux députés au parlement.

BISIGNAGNO (*Naples*), v. de la Cala-

bre-Cit., près de la riv. de Crati, à 5 l. N. de Cosenza, 58 S. E. de Naples. Long. E. 14° 30′; lat. N. 39° 32′.

BISK (*Russie d'Asie*), pet. v. et forteresse sur l'Obi, c.-l. d'un cercle du gouv. de Kolyvan, à 68 l. S. S. E. de cette v. Long. E. 81° 40′; lat. N. 52° 36.

BISMARCK (*Prusse*), pet. v. de la Vieille-Marche de Brandebourg, à 5 l. O. de Stendal.

BISNAGAR (*Indes or.*), v. de l'Hindoustan, sur la Tumboudra, à 70 l. N. de Mysore; 12 S. O. d'Adoni. Long. E. 74° 6′; lat. N. 15° 10′.

BISNATE (*Emp. d'Autr.*), b. du roy. Lombard-Vénitien, 5 l. E. de Milan.

BISNI (*Indes or.*), v. du roy. d'Assam, frontière du Bengale, à 64 l. O. de Gergong, 112 N.E. de Calcutta.

BISSAGOS ou BISSAO (îles des) (*Afr.*), archipel sit. près de la côte occ., entre la Gambie et la Sierra-Léone, au S. de Rio-Grande. Les principales îles sont celles de Bissagos, de Bussy, de Boulam, de Cazegut, etc. La première a 40 l. de circuit. Long. O. 16° 30′; lat. N. 11° 50′.

BISSIBUR ou ISBORSK (*Russie d'Asie*), v. de la Gr.-Tatarie, cap. du pays de même nom au N. de la mer Caspienne.

BISSUNPORE (*Indes or.*), v. de l'Hindoustan, dans le Bengale, à 28 l. N. O. de Calcutta. Long. E. 85° 5′; lat. N. 23° 4′.

BISTENG, v. de Fr., dép. de la Moselle (*Lorraine*), arr. et à 10 l. E. S. de Thionville, 2 l. de *St.-Avold* ✉.

BISTERFELD (*Et. prussiens*), b. de Westphalie, comté de la Lippe, entre Paderborn et Corvey.

BISTRICZ (*Emp. d'Autr.*), v. forte et comté de Transylvanie, sur la riv. de même nom, à 17 l. N. E. de Coloswar. Long. E. 21° 2′; lat. N. 47° 14′.

BISTROFF, v. de Fr., dép. de la Moselle (*Lorraine*), arr. et à 7 l. S. O. de Sarguemines, 4 l. de *St.-Avold* ✉.

BITBOURG (*Pays-Bas*), v. du gr.-duché de Luxembourg, à 10 l. N. E. de Luxembourg, 6 N. de Trèves. Long. E. 4° 13′; lat. N. 50° 2′.

BITCHE, pet. v. de Fr., dép. de la Moselle (*Lorraine*), au pied des Vosges, près de la riv. de Schwolbe. ✉; c.-l. de cant., arr. et à 6 l. E. q. S. de Sarguemines, 5 l. S. de Deux-Ponts. Long. E. 5° 8′; lat. N. 49° 3′. Belles verreries. Pop. de la v. 2788 hab.; du cant. 12,700.

BITETTO (*Naples*), pet. v. de la prov. et à 5 l. S. de Bari. Long. E. 14° 31′; lat. N. 40° 59.

BITONTO (*Naples*), v. sit. dans la prov. et à 4 l. S. O. de Bari. Long. E. 14° 23′; lat. N. 41° 5′. Patrie du mathématicien Giordani. Pop. 13,000 hab.

BITTERFELD (*Saxe*), pet. v. de la Misnie, sur la Mulde, à 9 l. E. de Hall, 6 S. O. de Wittemberg.

BIVINCO (*Fr.*), vil. de l'île de Corse, c.-l. de cant., arr. et à 5 l. S. O. de *Bastia* ✉, 1 et 1/2 N. de la Porta. Ce cant. a 1618 hab.

BIVONA (*Naples*), pet. v. et duché de Sicile, dans le val di Mazara, sur une mont., à 10 l. S. de Palerme.

BIZE, vil. de Fr., dép. de l'Aude (*Languedoc*), à 4 l. N. O. de *Narbonne* ✉. Fabr. de draps.

BIZONNES (St.-Didier de), vil. de Fr., dép. de l'Isère (*Dauphiné*), arr. et à 3 l. S. q. O. de la *Tour-du-Pin* ✉.

BIZU (*Afr.*), v. sit. sur une hauteur, au roy. et à 30 l. N. de Maroc.

BIZYA (*Turq. d'Eur.*), pet. v. de la Romélie, à 25 l. N. O. de Constantinople.

BLACÉ, vil. de Fr., dép. du Rhône (*Beaujolais*), à 2 l. O. O. N. de *Villefranche* ✉.

BLACKBORN (*Angl.*), v. du comté de Lancaster, à 52 l. N. de Londres. Droit de Marché. Manuf. de calicots, etc. Pop. 16,000 ames.

BLACKNESS-CASTLE (*Gr.-Bret.*), chât. fort d'Ecosse, au comté de Linlith-Gow, à 5 l. O. d'Edinbourg. Prison d'état.

BLADEL (*Pays-Bas*), b. de la Holl., à 7 l. S. q. O de Bois-le-Duc.

BLADENSBOURG (*Amér. sept., Ét. Un.*), pet. v. du Maryland, à 2 l. N. O. de Washington, 9 S. O. de Baltimore, sur la Potowmack.

BLAGNAC, vil. de Fr., dép. de la H.-Garonne (*Languedoc*), arr. et à 2 l. et 1/2 N. O. de *Toulouse* ✉.

BLAGOVETSCHENSKO (*Russie d'Asie*), b. de Sibérie, gouv. de Tobolsk, à 48 l. N. de Ienisseï, au confl. du Sim.

BLAIN, b. de Fr., dép. de la Loire-Inf. (*Bretagne*), sur l'Ilsac, c.-l. de cant., arr. et à 4 l. N. E. de Savenay, 7 N. O. de Nantes; *Nosay* ✉. Pop. du cant. 11,171 hab. — autre au dép. de Saône-et-Loire, à 4 l. N. E. d'*Autun* ✉. — (St.-), vil. de Fr., dép. de la H.-Marne (*Champagne*), c.-l. de cant., arr. et à 6 l. N. E de Chaumont, 2 d'*Audelot* ✉. Pop. du cant. 5235 hab.

BLAINE ou BRAINE-LE-COMTE (*Pays-Bas*), pet. v. du Hainault, à 5 l. N. E.

de Mons. Long. E. 1° 48′ 25″; lat. N. 50° 36′ 48″. 4,080 hab.

BLAINVILLE, b. de Fr., dép. de la Manche (*Normandie*), arr. et à 2 l. et 1/2 O. de *Coutances* ✉, et à 1/2 l. de la mer. — autre au dép. du Calvados, à 1 l. et 1/2 N. q. E. de *Caen* ✉, sur l'Orne. — autre au dép. de la Seine-Inf., à 4 l. N. E. de *Rouen* ✉. — SUR L'EAU, b. de Fr., dép. de la Meurthe (*duché de Lorraine*), sur la Meurthe, arr. et à 2 l. S. O. de *Lunéville* ✉, 5 S. E. de Nancy.

BLAIR (*Gr.-Bret.*), pet. v. d'Écosse, comté de Perth, à 5 l. N. E. de cette v. Long. occ. 5° 26′; lat. N. 56° 36′.

BLAISE, riv. de Fr. qui prend sa source au dép. de l'Orne (*Perche*), et se jette dans l'Eure, à 1 l. N. E. de Dreux. — autre qui prend sa source au dép. de la H.-Marne (*Bassigny*), et se jette dans la Marne, à 2 l. S. E. de Vitry. — (St.-) (*Allem.*), b. de Brisgau, gr.-duché de Bade, à 10 l. N. O. de Schaffouse, dans la Forêt-Noire; cercle de la Treisam. Usines et fabr. — LE CHATEL, vil. de Fr., dép. de la H.-Marne (*Champagne*), arr. et à 5 l. N. O. de Chaumont, 2 et 1/2 S. S. E. de *Doulevent-le-Château* ✉, sur la Blaise.

BLAISOIS (le), anc. prov. de Fr., bornée au N. par la Beauce, E. par l'Orléanais, S. par le Berry, O. par la Touraine, formant auj. une partie considérable du dép. de Loir-et-Cher.

BLAISON, vil. de Fr., dép. de Maine-et-Loire (*Anjou*), rive gauche de la Loire, arr. et à 4 l. S. E d'Angers, 2 E. de *Brissac* ✉.

BLAISY, vil. de Fr., dép. de la Côte-dOr (*Bourgogne*), à 5 l. O. de Dijon, 2 E. de *Sombernon* ✉.

BLAMONT, pet. v. de Fr., dép. de la Meurthe (*Lorraine*), sur la Vezouze. ✉ : c.-l. de cant., arr. et à 6 l. E. de Lunéville. Long. E. 4° 34′; lat. N. 48° 35. Pop. de la v. 1900 hab.; du cant. 12,713. — b. de Fr., dép. du Doubs (*Montbelliard*), c.-l. de cant., arr. et à 6 l. de Montbelliard, à 5 l. de *Lisle sur le Doubs* ✉. Pop. du cant. 4770 hab.

BLANC (le) v. de Fr., dép. de l'Indre (*Berry*). ✉; c.-l. de s.-préf., trib. de 1re inst. et de paix; sit. sur la Creuse, à 12 l. E. de Poitiers. Long. occ. 1° 17′ 12″; lat. N. 46° 38′. Comm. de fer, manuf. de draps, , filatures de laines. Pop. de la v. 4452 hab; l'arr. en a 53,317, répartis en 6 cant. et 61 communes. Le cant. du Blanc compte 11,366 hab. Foire de 3 jours le 10 novembre. — (Cap) (*Afr.*). Il est sit. sur la côte occ. non loin du banc d'Arguin. Long. O. 15° 28′; lat. N. 21° 10′.

BLANCA (*Esp.*), b., prov. et à 7 l. N. O. de Murcie.

BLANCAFORT, vil. de Fr., dép. du Cher (*Berry*), arr. et à 9 l. N. O. de Sancerre, cant. d'Argent; *Aubigny* ✉.

BLANCARD (St.-), b. de Fr., dép. de la H.-Garonne (*Nébouzan*), à 5 l. O. de St.-Gaudens, 1 de *Bouloigne* ✉.

BLANCHE-ÉGLISE, vil. de Fr., dép. de la Meurthe (*Lorraine*), cant. et à 1 l. de *Dieuze* ✉.

BLANCKLOCH (*Allem.*), b. du gr.-duché de Bade, en Souabe, à 3 l. N. de Carlsruhe.

BLANDAIN, vil. de Fr., dép. du Nord (*Flandre*), à 4 l. et 1/2 S. E. de *Lille* ✉.

BLANDFORD (*Angl.*), v. du comté de Dorset, sur la Stour, à 7 l. N. E. de Dorcester. Long. occ. 4° 24′; lat. N. 50° 53′. Fabr. de dentelles. Pop. 2450 hab. — autre (*Amér. sept., Et.-Un.*), dans la Virginie, à 7 l. S. de Richmond, 1 et 1/2 N. E. de Petersbourg. — établ. du H.-Canada, au N. du lac Erié.

BLANES (*Esp.*), pet. v. marit. de la Catalogne, à 13 l. N. E. de Barcelone, à l'emb. de la Tordera.

BLANGIS, b. de Fr., dép. de la Seine-Inf. (*Normandie*). ✉ ; c.-l. de cant., arr. et à 6 l. N. E. de Neufchâtel, 16 N. E. de Rouen, sur la Bresle. Fabr. de draps et tanneries. Pop. du bourg, 1700 hab.; du cant. 12,917.

BLANGY, vil. de Fr., dép. du Pas-de-Calais (*Artois*), arr. et à 3 l. O. N. O. de *St.-Pol* ✉, sur la Ternoise.

BLANKENBERG (*Pays-Bas*), pet. p. sur l'Océan, à 3 l. N. de Bruges. Long. E. 0° 48′; lat. N. 51° 18′. — (*Et. prussiens*), pet. v. du gr.-duché du Bas-Rhin, à 5 l. E. de Bonn, 3 E. S. de Siegberg. Long. E. 5° 3′; lat. N. 50° 40′.

BLANKENBOURG (*Han.*), pet. v. sit. à 3 l. S. q. O. d'Halberstadt, 12 S. E. de Wolfenbuttel, 13 S. E. de Brunswick. Long. E. 8° 41′; lat. N. 51° 52′. Contrée couverte de forêts; mines de fer, carrières de marbre. La princ. a 14,000 ames, et la ville 2700.

BLANKENHEIM (*Et. prussiens*), b. du gr.-duché du Bas-Rhin, à 14 l. S. S. E. de Juliers, 4 N. de Hildesheim. — (Neu-), à 2 l. et 1/2 S. E. du premier, sur l'Aar.

BLANKENSTEIN (*Et. prussiens*), pet. v. du gr.-duché du Bas-Rhin, à 4 l. E. de Werden, 5 E. N. E. de Dusseldorf.

BLANKSTAD (*Allem.*), vil. du gr.-duché de Bade, à 1 l. et 1/2 O. de Heidelberg, 3 S. E. de Manheim.

BLANOT, vil. de Fr., dép. de la Côte-d'Or (*Bourgogne*), à 5 l. N. d'*Autun* ✉. — autre, dép. de Saône-et-Loire, arr. de *Charolles* ✉.

BLANQUEFORT, b. de Fr., dép. de la Gironde (*Guyenne*), c.-l. de cant., arr. et à 2 l. N. O. de *Bordeaux* ✉. Pop. du cant. 10,161 hab. Vins recherchés.

BLANQUETADE ou BLANCHETAQUE, vil. de Fr., dép. de la Somme (*Picardie*), entre Abbeville et *St.-Valery* ✉. On y peut passer la Somme à gué à marée basse.

BLANZAC, pet. v. de Fr., dép. de la Charente (*Angoumois*). ✉; c.-l. de cant., arr. et à 5 l. S. q. O. d'Angoulême, 4 E. de Barbezieux, sur la Nay. Pop. du cant. 11,224 hab.

BLANZAY, vil. de Fr., dép. de la H.-Vienne (*Marche*), arr. et cant. de *Bellac* ✉.

BLARINGHEM, vil. de Fr., dép. du Nord (*Artois*), arr. et à 2 l. S. O. d'*Hazebrouck* ✉.

BLASIMONT, vil. de Fr., dép. de la Gironde (*Bazadois*), arr. et à 4 l. N. de la Réolle, 3 de *Castillon* ✉.

BLAUBEUERN (*Wurtemberg*), v. de Souabe, à 4 l. O. d'Ulm, 12 S. E. de Stuttgard. Long. E. 7° 26'; lat. N. 48° 24'.

BLAUZAC, vil. de Fr., dép. du Gard (*Languedoc*), arr. et à 1 l. et 1/2 S. O. d'*Uzès* ✉. — autre à 1 l. de *Villefranche-de-Rouergue* ✉, dép. de l'Aveyron. — autre à 3 l. de *Montauban* ✉, dép. de Tarn-et-Garonne.

BLAVET, riv. de Bretagne, qui sort du dép. des Côtes-du-Nord, et se jette dans l'Océan au N. de Lorient. Elle alimente le canal de Nantes à Brest.

BLAVIGNAC, vil. de Fr., dép. de la Lozère (*Gévaudan*), à 9 l. N. q. O. de Mende, 2 de *St.-Chely* ✉.

BLAYE, *Blavia*, v. de Fr., dép. de la Gironde (*Guyenne*), sur la Gironde. ✉ ✉; c.-l. de s.-préf.; trib. de 1re inst., de comm. et de paix. A 7 l. N. de Bordeaux, 6 et 1/2 S. E. de Lesparre. Long. occ. 3°; lat. N. 45° 8'. Les bâtimens qui montent ou descendent la rivière mouillent dans la rade de Blaye, défendue par une forte citadelle. Construction de navires, comm. de résines, vins, et eaux-de-vie. La ville a 4240 hab., et l'arr. 53,287, répartis en 4 cant. et 61 communes. Le cant. de Blaye compte 13,882 hab.

BLAZIENZELLA (*Saxe*), pet. v. sit. à 7 l. S. de Gotha, 4 E. N. de Memmingen. Long. E. 8° 18'; lat. N. 50° 38'. Manuf. d'armes à feu, et ouvrages en acier.

BLEICHERODE (*Prusse*), pet. v. du distr. d'Erfurt, à 5 l. S. S. O. de Walkenried, 4 O. O. S. de Nordhausen. Long. E. 8° 10'; lat. N. 51° 28'. Fabr. d'étoffes et flanelles.

BLEIK (*Amér. sept., Et.-Un.*), pet ile de la côte de Rhode-Island, à 3 l. du continent, 6 S. O. de Newport.

BLEINHEIM (*Bav.*), vil. du cercle du H.-Danube, sit. près de Hochstett. Marlborough y battit les maréchaux de Tallart et de Marsin, le 13 août 1704; un château que lui fit construire l'Angleterre, porte le même nom.

BLEISTEN (*Bav.*), b. du cercle de la Regen, à 2 l. S. de Sulzbach, 10 N. E. d'Ambert.

BLEKINGEN ou BLEKINGIE (*Suède*), pet. prov. de la Gothie mér., bornée, E. et S. par la mer Baltique, N. par le Smaland, O. par la Scanie. Pays montagneux et couvert de forêts. Pop. 68,000 hab. 36 l. de long et 10 de large. Carlskrona, cap.

BLENAC, vil. de Fr., dép. de la Charente-Inf. (*Saintonge*); à 5 l. O. de *Saintes* ✉.

BLENEAU, pet. v. de Fr., dép. de l'Yonne (*Gâtinais*), sur le Loing, c.-l. de cant., arr. et à 10 l. S. O. de Joigny, 3 N. O. de *St.-Fargeau* ✉. Comm. de bois à brûler. Pop. du cant. 6370 hab.

BLENOD, b. de Fr., dép. de la Meurthe (*Lorraine*), arr. et à 2 l. de *Toul* ✉.

BLEONE (la), pet. riv. de Fr., au dép. des B.-Alpes; elle prend sa source à env. 4 l. de Barcelonette, et se jette dans la Durance, à 1 l. N. des Mées.

BLÉRANCOURT, vil. de Fr., dép. de l'Aisne (*Soissonnais*), arr. et à 8 l. O. S. de Laon, 3 S. O. de Chauny, autant S. E. de *Noyon* ✉. Fabr. de toile de coton, comm. de blés, chanvres, chevaux et bestiaux. Patrie de Le Cat, célèbre chirurgien.

BLERÉ, pet. v. de Fr., dép. d'Indre-et-Loire (*Touraine*), c.-l. de de cant., arr. et à 5 l. S. E. de Tours, 2 S. d'*Amboise* ✉. Pop. de la v. 2663 hab.; du cant. 13,845.

BLERGIES, b. de Fr., dép. de la Somme (*Picardie*), à 3 l. S. O. de Poix. *Amiens* ✉.

BLESLE, b. de Fr., dép. de la H.-Loire (*Auvergne*), c.-l. de cant., arr. et 4 l. O. q. N. de Brioude, 2 de *Massiac* ✉, dans le Cantal. Pop. du cant. 6042 h.

BLESSINGTOWN (*Gr.-Bret.*), pet. v. d'Irl., au comté et à 8 l. N. O. de Wicklow, 7 S. q. O. de Dublin. Long. occ. 9° 12'; lat. N. 53° 9'.

BLETCHINGLEY (*Angl.*), b. du

comté de Surrey, à 7 l. S. de Londres 2 députés au parlement.

BLETTERANS, b. de Fr., dép. du Jura (*Franche-Comté*), c.-l. de cant., arr. à 2 l. N. O. de *Lons-le-Saunier* ✉, sur la Seille. Pop. du b. 1100 hab.; du cant. 10,777.

BLEYDENSTAD (*Allem.*), pet. v. du duché de Nassau, sur une mont., à 2 l. N. de Wisbaden, 4 N. q. O. de Mayence.

BLEYMAR (le), vil. de Fr., dép. de la Lozère (*Gevaudan*), c.-l. de cant., arr. et à 4 l. E. de *Mende* ✉. Pop. du cant. 6984 hab.

BLICOURT, vil. de Fr., dép. de l'Oise (*Beauvoisis*), près de *Marseille-le-Petit* ✉. Manuf. de lainages.

BLIECASTEL (*Bav.*), b. du cercle du Rhin, à 4 l. E. de Saarbruck

BLIGNY-LE-SEC, vil. de Fr., dép. de la Côte-d'Or (*Bourgogne*), à 1 l. O. de *St.-Seine* ✉. — SUR OUCHE, b. de Fr., dép. de la Côte-d'Or (*Bourgogne*), c.-l. de cant., arr. et à 3 l. et 1/2 de *Beaune* ✉. Excellent vignoble. Pop. du cant. 7636 hab.

BLOCKZYL (*Pays-Bas*), pet. v. forte de Holl., dans l'Over-Yssel, sur le Zuyderzée, à 7 l. N. q. O. de Zwol. Long. E. 3° 36'; lat. N. 52° 47'. Son port peut recevoir 200 navires.

BLODESHEIM, vil. de Fr., dép. du H.-Rhin (*Alsace*), à 3 l. et 1/2 S. E. de *Neuf-Brisach* ✉.

BLOEMENDAAL (*Pays-Bas*), b. de Holl., près de Harlem.

BLOIS, v. de Fr., anc. cap. du Blaisois, c.-l. du dép. de Loir-et-Cher, sit. sur la Loire; ✉ 🖃; à 12 l. N. E. de Tours, 13 S. O. d'Orléans; dist. lég. de Paris, 181 kilom., 21 postes et 1/2. Long. occ. 0° 59' 59"; lat. N. 47° 35' 25". Trib. de 1re inst., de comm., 2 just. de p., collége, bourse, société d'agr.; comm. de vins, eaux-de-vie et bois. Patrie de Louis XII, de Jean Morin, du physicien Papin, et du médecin Bernier. Popul. 12,136 hab. L'arr. de Blois comprend 111,200 hab., répartis en 10 cant. et 140 communes. Les 2 cant. de Blois ont ensemble 26,500 hab. La v. de Blois est le siége d'un év. — vil. au dép. du Jura (*Franche-Comté*), près de Salins.

BLON, b. de Fr., dép. de la H.-Vienne (*Marche*), à 2 l. O. de *Bellac* ✉.

BLONDVAURY, b. de Fr., dép. de la H.-Vienne (*Poitou*), à 5 l. E. de Confolens. *Bellac* ✉.

BLOT-L'ÉGLISE, vil. de Fr., dép. du Puy-de-Dôme (*Auvergne*), arr. de Riom, cant. de Menat, près de la Sioulle. *Montaigu* ✉.

BLUEHILL (*Amér. sept., Et.-Un.*), v. du distr. du Maine, au fond d'un golfe, à 5 l. S. O. de Trenton, 4 S. E. de Penobscot.

BLUMBERG (*Allem.*), b. du gr.-duché de Bade, à 11 l. S. E. de Fribourg.

BLUMERFELD (*Allem.*), b. du gr.-duché de Bade, à 7 l. S. O. de Nollenberg.

BLYES, vil. de Fr., dép. du Jura (*Franche-Comté*), à 4 l. E. de *Lons-le-Saunier* ✉.

BLYTH (*Angl.*), b. du comté de Nottingham, à 40 l. N. N. O. de Londres.

BOAD (*Indes or.*), v. de l'Hindoustan, distr. et à 34 l. S. E. de Sumbulpour, 43 O. de Cattak. Long. E. 81° 55'; lat. N. 20° 39'.

BOBBIO (*Et. sardes*), pet. v. épisc. du Piémont, sur la Trebbia. Pop. 3500 h. A 11 l. E. q. S. de Tortone, 13 E. S. d'Alexandrie. Long. E. 7° 6'; lat. N. 44° 48'.

BOBENHAUSEN (*Allem.*), pet. v. du gr.-duché de Hesse-Darmstadt, à 11 l. E. de Giessen, 9 O. de Fulde. — autre sur le Gersprentz, à 7 l. N. E. de Darmstadt.

BOBROY (*Russie d'Eur.*), v. du gouv., et à 25 l. E. de Woronèje, sur une riv. qui se jette dans le Don.

BOCAYRENTE (*Esp.*), prov. de Valence, à 5 l. S. de San-Felipe.

BOCCA-DI-LUPO (*Grèce*), nom actuel du défilé des Thermopyles, le long du golfe de Zeïtoun, à 20 l. S. q. E. de Larissa.

BOCCAGE (le), anc. contrée de Normandie, qui fait auj. partie des dép. de la Manche et du Calvados. — On nomme ainsi une partie du Poitou, qui forme une portion des dép. de la Vendée et des Deux-Sèvres.

BOCE, b. de Fr., dép. de Maine-et-Loire (*Anjou*), à 1 l. S. E. de *Baugé* ✉.

BOCENEY (*Angl.*), b. marit. du comté de Cornouailles, à 5 l. O. de Launceston. 2 députés au parlement.

BOCERVILLE, vil. de Fr., dép. de la Meurthe (*Lorraine*), à 1 l. S. E. de *Nancy* ✉.

BOCHERVILLE, b. de Fr., dép. de la Seine-Inf. (*Normandie*), sur la Seine, à 2 l. au-dessous de Rouen. *Bourg-Théroulde* ✉.

BOCCHETA ou LA BOCQUETTE (*Italie*), passage des Apennins qui sépare le terr. de Gênes de la Lombardie, sur la route de Novi à Gênes.

BOCINO (*Naples*), pet. v. de la princ. Citér., à 5 l. S. de Conza.

BOCKING (*Angl.*), b. du comté d'Essex, à 12 l. N. E. de Londres. Manuf. de draps.

BOCKUM (*Et. prussiens*), b. du distr. d'Arnsberg, à 5 l. E. d'Essen, autant O. q. S. de Dortmund. Pop. 2150 hab.

BODEFELD (*Et. prussiens*), b. du gr.-duché du B.-Rhin, à 7 l. S. E. d'Arensberg.

BODEGNÉE (*Pays-Bas*), vil. sit. à 2 l. N. E. de Huy, 4 S. O. de Liége.

BODENVERDER (*Han.*), b. sit. sur le Weser, à 3 l. N. de Bevern.

BODGRAVE (*Pays-Bas*), b. de Holl., sit. à 2 l. et 1/2 O. de Woerden.

BODMAN ou BODMIN (*Angl.*), pet. v du comté de Cornouailles, à 6 l. S. O. de Launceston. Long. occ. 7° 2'; lat. N. 50° 30'. Deux députés au parlement

BODUNGEN (*Prusse*), pet. v. du distr. d'Erfurt, à 10 l. E. de Gottingen.

BODWAR (grand) ou BOTWAR (*Wurtemberg*), pet. v. de Souabe, sur la riv. de Botwar, à 19 l. S. d'Hailbron, 16 N. de Stuttgard. Long. E. 6° 55'; lat. N. 49°.

BOECHOLT (*Prusse*), pet. v. sit. sur l'Aa, à 6 l. E. N. de Rées, 7 N. de Wesel, 16 O. de Munster. Long. E. 4° 18'; lat. N. 51° 54'.

BOEMISHBROD (*Emp. d'Autr.*), pet. v. de Bohême, à 2 l. E. de Prague.

BOEN, pet. v. de Fr., dép. de la Loire (*Forez*), c.-l. de cant., arr. et à 4 l. et 1/2 N. q. O. de Montbrison, 7 de *Roanne* ✉. Long. E. 1° 40'; lat. N. 45° 46'. Papeteries. Pop. du cant. 12,428 hab. Patrie de l'abbé Terray.

BOERAOS ou BORAS (*Suède*), v. de la Westro-Gothie, au bord du Wiska, au S. E. de Skara. Eaux minérales.

BOESSE, vil. de Fr., dép. des Deux-Sèvres (*Poitou*), à 5 l. de Thouars, près d'Argenton ✉.

BŒUF, vil. de Fr., dép. de la Loire, à 3 l. au-dessous de Condrieu. — (le) (*Amér. sept., Et.-Un.*), pet. v. de la Pensylvanie, à 14 l. N. du fort Franklin, 5 S. du lac Erié.

BOG, *Hipanis* (*Russie d'Eur.*), gr. riv. qui borne l'Ukraine, et se jette dans le Dniéper avant son embouchure.

BOGDO (*Asie*), mont. de la Mongolie chinoise qui font partie des monts Altaï.

BOGDOINSKOI (*Russie d'Eur.*), lac sit. dans le gouv. du Caucase, à 10 l. S. E. de la forteresse de Tchernoïarsk. Il fournit du sel.

BOGESUNDI (*Suède*), b. de la Westro-Gothie, à 28 l. E. de Gotheborg.

BOGLIASCO (*Et. sardes*), b. sit. à 1 l. et 1/2 E. de Gênes.

BOGLIPORE ou BAGHELPORE (*Indes or.*), v. de l'Hindoustan, prov. et à 32 l. E. de Bahar, 75 N. O. de Calcutta. Pop. 30,000 hab.

BOGODOUKOG (*Russie d'Eur.*), v. du gouv. de l'Ukraine, et à 13 l. O. de Kharkhov.

BOGOGNANO (*Fr.*), vil. de l'île de Corse, à 6 l. N. E. d'*Ajaccio* ✉.

BOGORODISK, BOGORODOSK (*Russie d'Eur.*), pet. v. sit. près de la Dwina, au gouv. et à 17 l. S. S. E. d'Archangel. — autre, c.-l. d'un cercle du gouv. et à 11 l. E. de Moscou. — autre, au gouv. et à 7 l. E. E. S. de Toula. Comm. de miel.

BOGOTOÏ (*Russie d'Eur.*), pet. v. au gouv. et à 18 l. S. O. de Koursk.

BOGUE (*Amér. sept., Et.-Un.*), île sit. sur la côte S. E. de la Caroline du Nord, à 24 l. N. O. du Cap-Fear, 18 S. de Newbern.

BOHAIN, b. de Fr., dép. de l'Aisne (*Picardie*), c.-l. de cant., arr. et à 5 l. N. N. E. de *St.-Quentin* ✉. Pop. du bourg, 2560 hab.; du cant. 15,386.

BOHAS, vil. de Fr., dép. de l'Ain (*Bresse*), à 2 l. E. de *Bourg* ✉.

BOHÊME (*Emp. d'Autr.*), l'une des douze gr. prov. de la monarchie autrichienne, bornée, N. par la Misnie et la Lusace; E. par la Silésie et la Moravie; S. par l'Autriche; O. par la Bavière; comprise entre le 9e deg. 50' et 14e 25' de long. E., et entre le 48° 30' et le 51° 5' de lat. N. Elle a 112 l. de long sur 70 de large, et 3,204,000 hab. Elle se subdivise en 17 cercles; sa cap. est Prague, sur la Moldau. La Bohême est fertile en blé, pâturages et vins. Elle renferme des mines de toute nature. Les toiles et les glaces sont les principaux produits de son industrie manufacturière. On y compte 10 princ., 100 comtés, 82 baronies, 238 terres nobles, 177 villes, 285 bourgs, 11,900 villages.

BOHOL (*Océanie*), île de l'archipel des Philippines, entre les îles Leyte au N. E., et Zébu au N. O. Long. E. 121° 30'; lat. N. 10°. Elle a env. 16 l. de long sur 8 à 9 de large. Il y existe des mines d'or.

BOIANO (*Naples*), v. de la prov. et à 3 l. S. de Molise, 18 N. q. E. de Naples. Long. E. 12° 6'; lat. N. 41° 25'.

BOIGNY, vil. de Fr., dép. du Loiret (*Orléanais*), à 1 l. S. d'*Orléans* ✉.

BOINE (*Gr.-Bret.*), riv. d'Irlande qui se jette dans le canal de St.-George à Drogheda, après avoir traversé le comté d'Est-Meath.

BOINEBOURG (*Allem.*), pet. v. de la Hesse électorale, à l'O. d'Eisenach.

BOINELLE-LE-ROY, vil. de Fr., dép. de Seine-et-Marne (*Isle-de-France*), près de *Melun* ✉. Manuf. de porcelaine.

BOINVILLE, vil. de Fr., dép. de la Meuse (*Lorraine*), à 5 l. N. E. de *Verdun* ✉. — autre au dép. de Seine-et-Oise (*Isle-de-France*), à 1 l. de *Mantes* ✉.

BOIS (le lac des) (*Amér. sept.*), lac sit. dans la partie occ. du Canada, entre les 101 et 103e deg. de long. occ., vers le 47e deg. de lat. N. — (le), vil. de Fr., dép. de l'Orne (*Normandie*), arr. et à 3 l. et 1/2 S. O. de *Domfront* ✉. — COMMUN, b. de Fr., dép. du Loiret (*Orléanais*), arr. et à 4 l. S. E. de Pithiviers, 5 de *Montargis* ✉. Long. O. 0° 3′; lat. N. 48° 2′. Pop. 1180 hab. — D'YOINGT (le), b. de Fr., dép. du Rhône, c.-l. de cant., arr. et à 3 l. S. O. de Villefranche, 3 l. de *Tarare* ✉. Pop. du cant. 11,940 hab. — HALBOUT, v. de Fr., dép. du Calvados (*Normandie*), à 5 l. S. de Caen, 2 de *Harcourt* ✉. — LE DUC ou BOIL-DUC, en hollandais *Hertrogen-Bosch* (*Pays-Bas*), v. du Brabant sept., sur le Dommel qui y prend le nom de Diest, à 10 l. E. E. N. de Breda, 25 S. S. E. d'Amsterdam. Long. E. 3° 5′; lat. N. 51° 42′. 15,000 hab. Fabr. d'étoffes, de coutellerie et de quincaillerie. Patrie de S'gravesande. — ARNAULT, vil. de Fr., dép. de l'Eure (*Normandie*), cant. de *Rugles* ✉. Fabr. d'épingles. — D'ARCY, vil. de Fr., dép. de l'Yonne (*Bourgogne*), cant. de *Vermanton* ✉. — autre au dép. de Seine-et-Oise (*Isle-de-Fr.*), à 1 l. et 1/2 O. de *Versailles* ✉. — BERNARD, vil. de Fr., dép. du Pas-de-Calais (*Artois*), à 2 l. S. E. de *Lens* ✉. — SAINTE-MARIE, v. de Fr., dép. de Saône-et-Loire (*Bourgogne*), arr. et à 3 l. S. E de Charolles, 1 l. de la *Clayette* ✉.

BOISSEAUX, vil. de Fr., dép. du Loiret (*Vendomois*), à 4 l. et 1/2 N. q. O. de *Neuville* ✉, 8 N. d'Orléans.

BOISSERON, vil. de Fr., dép. de l'Hérault (*Languedoc*), cant. de *Lunel-la-Ville* ✉. — D'AUGMONTEL, vil. de Fr., dép. du Tarn (*Languedoc*), sur la pet. riv. de Durinque, arr. et à 3 l. E. q. S. de *Castres* ✉. Fabr. de molletons.

BOISSET, vil. de Fr., dép. du Cantal (*Auvergne*), à 4 l. et 1/2 O. d'Aurillac, 2 de *Maurs* ✉. — ou BOISSETTE, vil. de Fr., dép. de Seine-et-Marne (*Isle-de-Fr.*), au S. E. de *Melun* ✉. Manuf. de porcelaine. — LES MONTROND, vil. de Fr., dép. de la Loire (*Forez*), à 3 l. S. E. de *Montbrison* ✉.

BOISSEUIL, vil. de Fr., dép. de la H.-Vienne (*Limosin*), a 2 l. S. E. de *Limoges* ✉.

BOISSEY, vil. de Fr., dép. de l'Ain (*Bresse*), à 2 l. S. E. de *Pont-de-Vaux* ✉.

BOISSIA, vil. de Fr., dép. du Jura (*Franche-Comté*), à 5 l. E. q. S. de *Lons-le-Saunier* ✉.

BOISSIÈRE (la), vil. de Fr., dép. de la Seine-Inf. (*Normandie*), à 2 l. et 1/2 S. O. de *Neufchâtel* ✉. — autre au dép. de la Somme (*Picardie*), à 2 l. E. de *Mont-Didier* ✉; — autre au dép. de la Loire-Inf. (*Bretagne*), arr. et à 5 l. E. de *Nantes* ✉.

BOISSISE LA BERTRAND, vil. de Fr., dép. de Seine-et-Marne (*Brie*), arr. et à 1 l. O. de *Melun* ✉, sur la Seine. — LE ROY, cant. S. de Melun.

BOISSON, vil. de Fr., dép. du Gard, à 5 l. N. E. d'*Alais* ✉.

BOISSY-SAINT-LÉGER, b. de Fr. dép. Seine-et-Oise (*Isle-de-Fr.*), c.-l. de cant., arr. et à 4 l. N. de Corbeil, 3 et 1/2 S. E. de Paris. *Brie-Comte-Robert* ✉. Pop. du cant. 11,472 hab.

BOITRON, b. de Fr., dép. de l'Orne (*Normandie*), à 2 l. S. E. de *Séez* ✉.

BOIX (*Suisse*), vil. du cant. de Bâle, à 2 l. O. de Porentruy, sur l'Allain.

BOJADOR (*Afr.*), cap sur l'océan Atlantique, au-delà de la front. mér. du roy. de Maroc. Long. O. 16° 40′; lat. N. 26° 16′.

BOKHARA, jadis *Tibactra* (*Asie*), cap. de la gr. Boukharie, sur la Sogd, qui se jette dans le Gihon, à 54 l. S. O. de Samarkand, 88 N. O. de Balk. Long. E. 60° 8′; lat. N. 39° 20′. Nombreuses manuf. de cotons, calicots, savons, etc. Pop. évaluée à 100,000 hab. Patrie d'Avicenne.

BOLABOLA (*Océanie*), île de l'océan Pacifique mér., archipel de la Société. Elle a 8 l. de circonférence, et elle est sit. à 5 l. N. O. de l'île Ulietea. Long. occ. 154° 11′ 50″; lat. S. 16° 32′ 32″.

BOLAGIO (*Emp. d'Autr.*), b. de la Valteline, roy. Lombard-Vénitien, à 2 l. S. de Sondrio.

BOLAK (*Asie*), v. du Turkhestan, à 40 l. N. E. de Tashkent

BOLBEC, pet. v. de Fr., dép. de la Seine-Inf. (*Pays de Caux*). ✉ ; c.-l. de cant., arr. et à 7 l. E. q. du Havre, 11 O. q. N. de Rouen, sur la pet. riv. de Bolbec. Fabr. nombreuses d'indiennes, de dentelles, toiles, etc.; comm. de cuirs. Pop de la ville, 5600 hab.; du cant. 16,538

BOLCHAIA (*Russie d'Asie*), b. de Sibérie, gouv. de Tobolsck, à 27 l. N. E. d'Omsk, sur la gauche de l'Irtisch.

BOLCHERETSK (*Russie d'Asie*), v. du Kamtschatka, sur la côte occ. au bord de la Bolchaïa-Reka ou Grande-Rivière, à 25 l. O. du Port-Avatscha ou St.-Pierre et St.-Paul. Long. E. 154° 30'; lat. N. 52° 54' 30". 200 hab.

BOLENBERG (*Allem.*), pet. v. du gr.-duché de Mecklenbourg, sur la mer Baltique, à 8 l. N. de Wismar.

BOLESLAW ou BUNTSLAW (*Emp. d'Autr.*), pet. v. de Bohême, c.-l. du cercle du même nom, sur le Bober, à 11 l. O. de Lignitz. Long. E. 13° 16'; lat. N. 51° 12'.

BOLGARI (*Russie d'Eur.*), vil. du gouv. et à 2 l. de la rive gauche du Wolga.

BOLHOEST (*Et. prussiens*), pet. v. du gr.-duché du B.-Rhin, près de Minden. Mines de houille.

BOLI (*Turq. d'Asie*), v. d'Anatolie, à 50 l. N. q. O. d'Angorah, 35 E. d'Isnikmid. Long. E. 29° 30'; lat. N. 40° 30'.

BOLEOF (*Russie d'Eur.*), pet. v. du gouv. et à 16 l. N. O. d'Orel.

BOLKOWITS (*Prusse*), pet. v. de Silésie, à 4 l. S. de Glogau.

BOLL (*Suisse*), b. du cant. et à 5 l. S. de Fribourg, 2 O. de Gruyères.

BOLLEHART (le), vil. de Fr., dép. de la Seine-Inf. (*Normandie*), à 5 l. N. de Rouen, 2 de *Tôtes* ✉.

BOLLENE, pet. v. de Fr., dép. de Vaucluse (*Comtat*), c.-l. de cant., arr. et à 4 l. d'Orange, 2 E. du *Pont-Saint-Esprit* ✉. Pop. du cant. 12,660 hab.

BOLLEWEYLLER, v. de Fr., dép. du H.-Rhin (*Alsace*), à 5 l. S. de Colmar, 2 d'*Ensisheim* ✉.

BOLLINA-DE-VALDELORA (*Et. sardes*), vil. à 7 l. N. de Nice, 5 E. de Pujet-Theniéres.

BOLOGNE (*Italie*), v. des Ét. de l'Eglise, c.-l. de la prov. du même nom. Pop. 64,000 hab. A 10 l. S. q. O. de Ferrare, 43 S. E. de Milan. Long. E. 9° 1' 15"; lat. N. 44° 29' 36". Université célèbre, grand nombre d'édifices d'une belle architecture, riches galeries de tableaux; comm. considérable de soieries et d'orfèvrerie. Patrie du Guide, de Procacini, de Carrache, du Dominiquin, de l'Albane, de Galvani, de Benoît XIV. Bologne donne 52.34 soldi pour 3 francs. La lira de 20 soldi à 12 denari

vaut, { argent de change.. 1f 13c
id. courant..... 1 10.

100 mètres de France font { 146.17 brasses, pour lainages, 163.18 brasses, pour soieries, } de Bologne.

BOLOGNE ou BOULOGNE, vil. de Fr., dép. de la H.-Marne (*Bassigny*), arr. et à 2 l. N. de *Chaumont* ✉.

BOLONAIS (le) ou LÉGATION DE BOLOGNE (*Italie*), une des 17 prov. des Et. de l'Église, bornée par la Romagne à l'E., la prov. de Ferrare au N., le duché de Modène à l'O, et la Toscane au S. Terr. très fertile. Pop. 200,000 hab. Cap. Bologne.

BOLSCHWILLER (*Allem.*), b. du gr.-duché de Bade, à 2 l. S. de Fribourg.

BOLSENA, *Vulsinium* (*Italie*), pet. v. des Et. de l'Eglise, sur le lac de même nom, à 3 l. S. O. d'Orviette, 21 N. O. de Rome.

BOLSOVER (*Angl.*), b. du comté de Derby, à 36 l. N. N. O. de Londres.

BOLSTON (*Angl.*), v. sit. à 60 l. N. O. de Londres, vers les confins des comtés d'York et de Lancastre. Manuf. considérable de cotons et calicots. Long. O. 5° 54'; lat. N. 53° 33'.

BOLSWERD (*Pays-Bas*), v. de Holl. à 22 l. N. E. de Sneeck, 5 S. O. de Liewarden. Long. E. 3° 8'; lat. N. 53° 6'. Comm. de beurre et étoffes de laine.

BOLTZENBOURG (*Allem.*), pet. v. du duché de Mecklenbourg-Schwerin, à 5 l. E. de Lawenbourg, sur l'Elbe.

BOLZANO ou BOTZEN (*Emp. d'Autriche*), v. du Tyrol, sur l'Eysack, près l'Adige, à 7 l. S. q. O. de Brixen, 21 S. S. O. d'Inspruck. Long. E. 8° 56'; lat. N. 45° 27'. 8000 hab. Affaires de banque considérables. 4 Foires très fréquentées, par an. Les comptes s'y font en florins de 60 kreutzers,

valant, { en foire..... 2f 65c.
courant..... 2 51

100 mètres font { 125.56 aunes, 181.88 brasses } de Bolzano.

BOMAL (*Pays-Bas*), vil. du gr.-duché de Luxembourg, à 5 l. S. E. de Huy.

BOMBARDOPOLIS (*Antilles*), b. de l'île d'Haïti ou St.-Domingue, à 4 l. S. q. E. de la ville du Môle.

BOMBAY (*Indes or.*), île de l'Hindoustan, dans la mer d'Oman, sur la côte de Malabar, dépendant de la prov. d'Aurengabad, à 25 l. N. O. de Pounah, cap. de la même prov., et à 470 O. S. O. de Calcutta. Cette île a env. 4 l. de long et 7 de circonférence. On évalue la pop. à 225,000 hab. — ville sit. dans l'île du même nom.

Résid. du gouverneur anglais de la présidence de Bombay, l'une des 3 gr. div. de l'emp. Indo-Britannique. Pop. 150,000 hab. Climat pernicieux aux Européens. Comm. considérable. Le p. de Bombay est vaste et sûr. La roupie de 16 annas de Bombay, vaut 2 fr. 47 cent. A 66 l. N. O. de Surate, 280 de Madras. Long. E. 70° 18'; lat. N. 18° 58'.

BOMMEL (*Pays-Bas*), v. de la Gueldre hollandaise, à 3 l. de Bois-le-Duc, 11 O. de Nimègue, dans une île de 4 l. de long, formée par le Waal et la Meuse. Pop. 3000 hab. Long. E. 3°; lat. N. 51° 49'.

BOMMIERS, vil. de Fr., dép. de l'Indre (*Berry*), à 4 l. E. de *Châteauroux* ✉.

BOMY, vil. de Fr., dép. du Pas-de-Calais (*Artois*), arr. et à 4 l. et 1/2 S. de St.-Omer, 2 de *Fruges* ✉.

BON (le Cap) (*Afr.*); c'est le cap le plus sept. de la côte de Tunis.

BONAC, vil. de Fr., dép. de l'Ariége, à 1 l. O. de Foix, 1 de *Pamiers* ✉.

BONAIRE ou BUENAYRE (*Antilles*), l'une des îles Sous-le-Vent, à 9 l. E. de Curaçao, près la côte sept. de la Nouv.-Grenade. Long. occ. 70° 30'; lat. N. 12° 5'. Env. 16 l. de tour. Elle abonde en sel, et fournit beaucoup de coton, maïs, ignames, patates, etc.

BONANDREA ou BONDARIA, *Apollonia* (*Afr.*), v. et p. sur la côte occ. du désert de Barqâh. — cap de l'île Scarpento (*Grèce*), entre Rhodes et Candie. Long. E. 23° 52'; lat. N. 35° 60'.

BONAVENTURE (Saint-) (*Amér. mér.*), île, baie et p. de la Colombie, prov. et à 36 l. N. q. O. de Popayan. Long occ. 79° 2'; lat. N. 3° 50'. — (*Amér. sept.*), pet. île du golfe St.-Laurent, au Canada, à 31 l. S. de l'île d'Anticosti.

BONA-VISTA (*Afr.*), île de l'océan Atlantique, la plus or. de l'archipel du Cap-Vert. Long. occ. 24° 50' 45"; lat. N. 15° 50'. Elle a env. 11 l. de long sur 5 à 6 de large. 8000 hab. On en tire du coton et de l'indigo.

BONBOUILLON, vil. de Fr., dép. de la H.-Saône (*Franche-Comté*), à 3 l. S. S. E. de *Gray* ✉.

BONCHAMP, vil. de Fr., dép. de la Mayenne (*Maine*), arr. et à 1 l. et 1/2 E. de *Laval* ✉.

BONCONVENTO (*Italie*), pet. v. du gr.-duché de Toscane, sur l'Ombrone, à 4 l. S. E. de Sienne.

BONDOU (*Afr.*), roy. de l'Afr. centrale, sur la Falemé, sous le 14e parallèle, entre les 13 et 15e deg. de long. occ. Il est borné à l'E. par le Bambouk, au S. E. et au S. par le Tenda et le désert de Simbani, au S. O. par le Woulli, au N. par le Kajaaga, à l'O. par le Fouta-Toro. Ses habitans se nomment les Foulahs. Fateconda, cap.

BONDY, vil. de Fr., dép. de la Seine (*Isle-de-France*); ✉ 🐎; à 2 l. E. N. de Paris, sur la route de Meaux.

BONELLES, b. de Fr., dép. de Seine-et-Oise (*Beauce*), à 2 l. N. de Dourdan. *Limours* ✉.

BONIFACIO, *Marianum* (*Fr.*), v. marit. du dép. de l'île de Corse, c.-l. de cant., arr. et à 8 l. S. E. de Sartène, 16 S. E. d'*Ajaccio* ✉, vis-à-vis l'île de Sardaigne. Long. E. 6° 49' 1"; lat. N. 41° 23' 13". Port commode protégé par une forte citadelle. Pop. du cant., 2479 hab. Le détroit de Bonifacio, qui sépare la Corse de la Sardaigne, a 4 l. et 1/2 de large.

BONINGUES, vil. de Fr., dép. du Pas-de-Calais (*Artois*), à 2 l. S. de *Calais* ✉.

BONLIEU, vil. de Fr., dép. de la Drôme (*Dauphiné*), arr. et à 3 l. N. de *Montélimart* ✉. — autre au dép. de l'Ardèche (*Vivarais*), à 1 l. N. d'*Annonay* ✉.

BONN (*Et. prussiens*), v. forte du gr.-duché du B.-Rhin, dans le cercle de Cologne, à 7 l. S. q. E. de Cologne, 16 S. E. d'Aix-la-Chapelle. Long. E. 4° 43'; lat. N. 50° 39'. 9000 hab. Filature de coton, fabr. de soieries, distilleries.

BONNAT, b. de Fr., dép. de la Creuse (*Marche*), c.-l. de cant., arr. et à 4 l. N. de *Guéret* ✉. Pop. du cant., 12,637 hab. — autre au dép. de la H.-Vienne (*Limousin*), à 2 l. et 1/2 de *Limoges* ✉.

BONNAY, vil. de Fr., dép. du Doubs (*Franche-Comté*), à 3 l. N. de *Besançon* ✉.

BONNE ou BONA (*Afr.*), v. marit. de la rég. d'Alger, prov. et à 27 l. N. E. de Constantine, 80 E. d'Alger. Long. E. 5° 10'; lat. N. 36° 45'. Terr. très fertile. Comm. de blé et de cuirs. Cette ville est bâtie sur les ruines d'Hyppone. — (*Et. sardes*), pet. v. de Savoie, à 3 l. E. q. S. de Genève, 7 N. E. d'Annecy. Long. E. 4° 4'; lat. N. 46°.

BONNEBOSQ, vil. de Fr., dép. du Calvados (*Normandie*), arr. et à 2 l. et 1/2 S. O. de *Pont-l'Evêque* ✉.

BONNENCONTRE, vil. de Fr., dép. de la Côte-d'Or (*Bourgogne*), arr. et à 6 l. N. E. de Beaune, 2 de *Seurre* ✉.

BONNES, vil. de Fr., au dép. de la Vienne (*Poitou*), à 4 l. E. de *Poitiers* ✉.

BONNÉTABLE, pet. v. de Fr., dép.

de la Sarthe (*Maine*); ✉ ; c.-l. de cant., arr. et à 5 l. S. de Mamers, sur la Dive. Long. occ. 1° 56′; lat. N. 41° 9′. Fabr. d'étamines. Pop. de la ville, 4890 hab.; du cant. 12,025. Pâturages aux environs, et forêt considérable.

BONNET (le) (*Océanie*), pet. île de la mer des Indes, dans le détroit de la Sonde. On y recueille les nids d'oiseaux si recherchés en Chine. Long. E. 103° 30′ 30″; lat. mér. 6° 58′ 30″. — (St.-), b. de Fr., dép. des H.-Alpes (*Dauphiné*), c.-l. de cant., arr. et à 3 l. N. de *Gap* ✉. Pop. du cant. 10,920 hab. — autre au dép. du Puy-de-Dôme (*Auvergne*), à 3 l. et 1/2 S. O. d'*Ambert* ✉. — autre au dép. du Gard, à 1 demi-l. S. S. O. de Remoulins. — LE CHÂTEAU (St.-), pet. v. de Fr., dép. de la Loire (*Forez*), c.-l. de cant., arr. et à 4 l. S. de *Montbrison* ✉, 5 O. de St.-Etienne. Long. E. 1° 44′; lat. N. 45° 26′. Fabr. de ciseaux; coutellerie renommée. Pop. de la ville, 2500 hab., et du cant. 13,489. — DES BRUYÈRES (St.-), vil. de Fr., dép. du Rhône (*Beaujolais*), à 4 l. O. de *Beaujeu* ✉. — DE CHAVAGNE (St.-), vil. de Fr., dép. de l'Isère (*Dauphiné*), à 2 l. S. O. de *St.-Marcellin* ✉. — DE JOUX (St.-), b. de Fr., dép. de Saône-et-Loire (*Bourgogne*), c.-l. de cant., arr. et à 3 l. N. q. E. de Charolles, 4 O. de *Beaujeu* ✉. Pop. du cant. 6390 hab. — DE MURES (St.-), vil. de Fr., dép. de l'Isère (*Dauphiné*), près de *la Verpilière* ✉. — LE TRONCY (St.-), vil. de Fr., dép. du Rhône (*Beaujolais*), à 3 l. O. de *Villefranche* ✉.

BONNEUIL, vil. de Fr., dép. de l'Oise (*Picardie*), à 1 l. N. de *Breteuil* ✉. — autre au dép. de la Charente (*Angoumois*), à 4 l. S. E. de *Cognac* ✉. — autre, dép. de Seine-et-Oise (*Isle-de-France*), à 3 l. N. E. de Paris, près de *Gonesse* ✉. — autre, même dép., sur la Marne, à 3 l. 1/2 S. E. de Paris, 2 de *Charenton* ✉.

BONNEVAL, pet. v. de Fr., dép. d'Eure-et-Loir (*Beauce*), sur le Loir; ✉ ; c.-l. de cant., arr. et à 5 l. N. de Châteaudun. Long. occ. 0° 58′; lat. N. 48° 8′. Pop. de la ville, 1700 hab.; du cant. 11,070.

BONNEVILLE (*Et. sardes*), pet. v. de Savoie, sur la droite de l'Arve, à 5 l. S. E. de Genève. Long. E. 4° 7′; lat. N. 46° 7′. Pop. 1000 hab. C'est l'anc. cap. du Faucigny. — LES BOUCHOUX, b. de Fr., dép. du Jura (*Franche-Comté*), c.-l. de cant., arr. et à 3 l. S. de *St.-Claude* ✉. Pop. du bourg, 2000 hab.; du cant. 5778. — LA LOUVET, vil. de Fr., dép. de l'Eure (*Normandie*), à 2 l. et 1/2 S. O. de Pont-Audemer, 2 de *Bourg-Théroulde* ✉. Papet. — autre au même dép., à 2 l. d'*Evreux* ✉. Forges.

BONNIÈRES, vil. de Fr., dép. de Seine-et-Oise (*Mantois*); ✉ , à 10 l. N. O. de Versailles, près de la Seine, c.-l. de cant., arr. de Mantes. Pop. du cant. 12,400 hab. — autre au dép. de l'Oise, à 2 l. et 1/2 de *Beauvais* ✉.

BONNIEUX, b. de Fr., dép. de Vaucluse (*Comtat*), c.-l. de cant., arr. et à 2 l. S. O. d'*Apt* ✉. Pop. du cant. 6660 habitans.

BONNY, b. de Fr., dép. du Loiret (*Gâtinais*), près de la Loire; ✉; arr. et à 5 l. S. E. de Gien, 2 et 1/2 S. E. de Briare. Long. O. 0° 25′; lat. N. 47° 34′. Pop. 1276 hab. — vil. de Fr., dép. du Nord (*Cambresis*), à 2 l. S. de *Cambray* ✉.

BONOEVRE, vil. de Fr., dép. de la Loire-Inf. (*Bretagne*), arr. et à 4 l. et 1/2 N. d'*Ancenis* ✉.

BONS (*Suisse*), bourg du cant. de Genève, à 3 l. E. q. N. de Genève. — vil. de Fr., au dép. de l'Ain (*Bugey*), et à 1 l. et 1/2 N. de *Belley* ✉.

BONSAINT (*Pays-Bas*), vil. sit. à 6 l. S. q. O. de Liége.

BONSMOULINS, village de Fr., dép. de l'Orne (*Normandie*), à 3 l. N. de *Mortagne* ✉.

BONTEKOE (*possession Danoise*), île des côtes du Groenland. Long. O. 20°; lat. N. 73° 30′.

BOOGABOGE (*Indes or.*), v. de l'Hindoustan, dans la contrée de Cuteh, à l'E. de l'Indus, et à 52 l. S. E. de Tatta. Long. E. 66° 43′; lat. N. 23° 15′.

BOOM (*Pays-Bas*), b. du Brabant, sur la Demer, à 4 l. S. d'Anvers.

BOON (*Amér. sept., Et.-Un.*), b. de l'Etat de New-York, à 5 l. E. du fort Stenwick, 31 l. N. O. d'Albany.

BOONSBOROUGH (*Amér. sept., Et.-Un.*), pet. v. du Kentucky, sur la riv. Rouge, à 7 l. S. E. de Lexington, 17 S. E. de Frankfort.

BOOS, vil. de Fr., dép. de la Seine-Inf. (*Normandie*), c.-l. de cant., arr. et à 2 l. S. E. de *Rouen* ✉. Pop. du cant. 11,170 habitans.

BOOTZHEIM, vil. de Fr., dép. du B.-Rhin (*Alsace*), à 2 l. et 1/2 E. q. S. de *Schelestatt* ✉.

BOPFINGEN (*Wurtemberg*), pet. v. de la Souabe, sit. sur l'Eger, à 3 l. et 1/2 N. E. d'Aalen, 3 O. de Nordlingen. Long. E. 7° 55′; lat. N. 48° 50′.

BOPPART (*Et. prussiens*), pet. v. de

distr. de Coblentz, sur la gauche du Rhin, à 3 l. S. de Coblentz. autant N. de Rheinfels. Pop. 3000 habitans.

BORAT-ET-MORANGLES, vil. de Fr., dép. de l'Oise (*Beauvoisis*), cant. de Chambly, à 1 l. et 1/2 N. O. de *Beaumont-sur-Oise* ✉.

BORAU (*Prusse*), pet. v. de Silésie, à 8 l. S. de Breslau.

BORCETTE (*Et. prussiens*), vil. du gr. duché du B.-Rhin, à demi-l. S. E. d'Aix-la-Chapelle. Fab. de draps et d'aiguilles. Eaux minérales.

BORCHELT (*Et. prussiens*), bourg du gr.-duché du B.-Rhin, à 8 l. E. de Paderborn.

BORCKELOO (*Pays-Bas*), place forte de la Gueldre hollandaise, à 6 l. E. de Zutphen, 13 S. E. de Zwoll, sur la Borckel. Long. E. 4° 21'; lat. N. 52° 8'.

BORCKEN (*Allem.*), b. du gr.-duché de Hesse-Darmstadt, à 3 l. et 1/2 S. de Fritzlar, autant N. E. de Neu-Kirchen.

BORD OU BORT, pet. v. de Fr., dép. de la Corrèze (*Limousin*), sur la Dordogne, ç.-l. de cant., arr. et à 4 l. 1/2 S. E. d'*Ussel* ✉. Fab. de gants. Patrie de Marmontel. Pop. de la ville, 2160 hab.; du cant. 7840.

BORDEAUX, anc. cap. de la Guyenne, c.-l. du dép. de la Gironde ✉ 🚂; archevêché; cour royale d'où ressortissent les trib. de 1re inst. des dép. de la Charente, de la Dordogne et de la Gironde; trib. de 1re inst. et de comm., 6 just. de paix, syndicat marit., c.-l. de la 11e division militaire et de la 11e conservation des forêts, hôtel des monnaies, chambre de comm. Bordeaux possède une banque, diverses compagnies d'assurance, un collége royal, deux théâtres; écoles de médecine, de botanique, de peinture, de comm., d'hydrographie; académie des sciences, arts et belles lettres; plusieurs sociétés savantes, littéraires et philanthropiques; institution pour les sourds-muets. Cabinet d'histoire naturelle; et bibliothèque publique considérable. Cette ville renferme aussi de vastes chantiers de construction, des fabr. nombreuses, des tanneries, des raffineries, des corderies pour la marine. Les édifices les plus remarquables, sont: la cathédrale, le grand théâtre, le palais de l'archevêché, la douane, l'hôtel de ville et l'anc. palais des ducs de Guyenne. On y trouve quelques antiquités romaines. Son port, formé par la Gironde, peut recevoir environ 1000 bâtimens marchands. Le comm. marit. de Bordeaux est extrêmement étendu. Ses exportations consistent principalement en vins et eaux-de-vie provenant du terr. qui l'avoisine. Bordeaux est la patrie d'Ausone, de Montaigne, de Berquin, de Rode, de Garat, etc. A 3 l. de cette ville est le château de la Brède où naquit Montesquieu. Grandes foires de 15 jours, les 1er et 16 octobre. Dist. légale de Paris à Bordeaux 573 kil. (on paye 76 postes 3/4 par Orléans, 77 3/4 par Chartres, 78 par Tours). Long. O. 2° 34' 14"; lat. N. 44° 50' 14". Pop. 95,327 hab. L'arr. de Bordeaux en compte 227,045, répartis en 13 cant. et 151 communes. — (le), vil. de Fr., dép. de Seine-et-Oise (*Normandie*), à 4 l. O. de *Pontoise* ✉.

BORDENTOWN (*Amér. sept., Et.-Unis*), v. du New-Jersey, sur la gauche de la Delaware, à 13 l. S. O. d'Amboy, 10 N. E. de Philadelphie.

BORDÈRES, b. de Fr., dép. des H.-Pyrénées (*Gascogne*), c.-l. de cant., arr. et à 6 l. S. E. de Bagnères, 1 l. d'*Arreau* ✉. Pop. du cant. 2840 hab.

BORDES, vil. de Fr., dép. des B.-Pyrénées (*Béarn*), à 4 l. S. E. de *Pau* ✉. — (les), v. de Fr., dép. de l'Ariége (*Pays de Foix*), sur la Rise, à 5 l. S. E. de Foix, 3 l. de *St.-Girons* ✉.

BORDIGHERA (*Et. sardes*), b. du duché de Gênes, à 3 l. O. S. de San-Rémo, 2 E. de Vintimille.

BORÈZ ou BORNOS (*Esp.*), pet. v. de l'Andalousie, sur le Guadalete, à 3 l. E. N. d'Arcos, 15 S. de Séville.

BORGENTRICK (*Prusse*), b. de la rég. et à 11 l. E. q. S. de Paderborn.

BORGHETTO (*Emp. d'Autr.*), b. du roy. Lombard-Vénitien, près d'Ancône, à 3 l. S. O. de Roveredo.

BORGHOLM (*Suède*), fort. sur la côte occ. de l'île d'Oeland, à 8 l. N. E. de Calmar, 35 S. S. O de Stockholm. Long. E. 14° 20'; lat. N. 57°.

BORGNE (le) (*Antilles*), pet. v. de l'île d'Haïti, à 8 l. O. du cap.

BORGO (*Russie d'Eur.*), v. sit. sur le golfe de Finlande, dans le Nylande, à 34 l. E. d'Abo. Long. E. 23° 25'; lat. N. 60° 20'. Évêché, collége. Comm de grains et toiles. Pop. 2550 hab. — (*Emp. d'Autr.*), b. du Tyrol, à 3 l. E. de Trente. — A BUGGIANO (*Italie*), b. du gr.-duché de Toscane, près de Pise. — FORTÉ (*Emp. d'Autr.*), pet. v. du roy. Lombard-Vénitien, sur le Pô, à 3 l. et 1/2 S. de Mantoue. Long. E. 8° 25'; lat. N. 45° 3'. — MANERO (*Et. sardes*), b. de la prov. de Novare, 1 l. S. O. d'Arona. — MARO (*Et. sardes*), b. du Piémont, près de Port-Maurice. — S.-DAL-

NAZZO (*Et. sardes*), b. du Piémont, dans la prov. et à 14 l. O. de Coni, 12 S. O. de Saluces. 2700 hab. — SAN-DONINO (*Italie*), v. du duché et à 6 l. S. E. de Plaisance, 5 S. de Crémone. Long. E. 7° 38'; lat. N. 44° 53'. — SAN-LORENZO (*Italie*), b. du gr.-duché de Toscane, à 7 l. N. E. de Florence — DI-SAN SEPULCRO (*Italie*), v. du gr.-duché de Toscane, à 6 l. N. E. d'Arezzo. Long. E. 9° 48'; lat. N. 43° 35'. — SESIA (*Et. sardes*), b. du Piémont, à 13 l. E. d'Aoste, sur la Sesia. — TRINO (*Et. sardes*), b. de la prov. de Novarre, à 2 l. S. E. d'Arona. — DI TARO (*Italie*), pet. v. du duché de Parme, sit. sur le Taro, à 4 l. N. O. de Pontremoli, 10 S. S. E. de Plaisance. Long. E. 7° 40'; lat. N. 44° 35. — VERCELLI (*Et. sardes*), b. du Piémont, à 1 l. N. de Vercelli ou Verceil.

BORISSOGLEBSK (*Russie d'Eur.*), v. du gouv. de Tambov sur la Vorona. — autre (*Russie d'Asie*), gouv. et à 48 l. O. de Saratov.

BORISTCH (*Emp. d'Autr.*), pet. v. de Bohême, dans le cercle et à 5 l. S. E. de Pilsen, 18 S. O. de Prague. Long. E. 11° 22'; lat. N. 49° 37.

BORJA (*Esp.*), pet. v. d'Aragon, sur la riv. de Huecha, à 8 l. N. de Calatayud. Long. occ. 3° 36'; lat. N. 41° 50'. 3000 hab. — autre (*Amér. mér.*), dans la Colombie, prov. de Mainas. Long. O. 78° 44'; lat. N. 4° 28. — autre (*Amér. mér.*), dans le Pérou, prov. de Moxos, à 35 l. N. O. de Trinidad.

BORK (*Prusse*), v. de la rég. et à 6 l. N. E. de Magdebourg. Manuf. de draps et d'étoffes, créée par des réfugiés français, à l'époque de la révocation de l'édit de Nantes.

BORKEN (*Et. prussiens*), pet. v. de la rég. et à 11 l. O. de Munster. Manuf. de draps.

BORKUM (*Hanov.*), pet. île de la mer du N., dans l'Est-Frise, à l'emb. de l'Ems, à 10 l. N. q. E. de Groningue. Long. E. 4° 20'; lat. N. 53° 35'.

BORMÈS, vil. de Fr., dép. du Var (*Provence*), à 7 l. E. q. N. de Toulon, 4 E. q. N. d'*Hyères* ✉.

BORMIO (*Emp. d'Autr.*), b. du roy. Lombard-Vénitien, sit. au confl. de l'Adda et de l'Isolaccia, à 8 l. N. E. de Tirano. Pop. 1000 hab.

BORN, vil. de Fr., dép. de Lot-et-Garonne (*Agenois*), arr. et à 5 l. N. de Villeneuve-d'Agen, 2 N. O. de *Montflanquin* ✉.

BORNA (*Saxe*), pet. v. du cercle de ... à 5 l. S. de Leipzick.

BORNAND (Grand-) (*Et. sardes*), ... de Savoie, à 4 l. E. d'Annecy, 11 N. ... de Chambéry.

BORNE (*Angl.*), b. du comté de Lincoln, à 25 l. N. N. O. de Londres. Droit de marché.

BORNÉO (*Océanie*), l'île la plus considérable du globe, après la Nouv.-Hollande, sit. dans la mer des Indes, ... comprise entre le 4e deg. 20' de lat. S. ... le 7e de lat. N., et entre le 106° 40' ... le 116e 45' de long. E. Elle a 300 l. de longueur, sur une largeur d'environ 250 lieues, 40,000 l. carrées de surface, et l'on évalue sa pop. à près de 3,000,000 d'hab. L'intérieur de l'île n'est nullement connu; aucun voyageur ne s'est avancé à plus de 50 l. dans l'intérieur. Les Malais et les indigènes nommés Dayaks occupent la plus grande partie du terri... Les Hollandais ont formé des établ. à la pointe S. E., dans le roy. de Banjarmassin ou Bandjermassin. Le roy. de Bornéo est le plus puissant de l'île, qui renferme un grand nombre de petits Etats. Les côtes sont basses et malsaines; l'intérieur est plus salubre, et les chaleurs y sont plus tempérées. De nombreuses forêts couvrent cette île, où l'on trouve tous les arbres à fruit et à épices des Indes et des autres contrées de l'archipel asiatique. Le nom de Bornéo a été donné à cette île en 1530 par les Portugais qui la découvrirent en 1521. — (*Océanie*) cap. du roy. et à l'emb. d'une riv. du même nom; résidence du sultan. Pop. 15,000 hab. Les maisons y sont construites sur pilotis. Très bon port; grand commerce avec la Chine. Long. E. 112° 24'; lat. N. 5° 6'.

BORNHOLM (*Dan.*), île de la mer Baltique, au S. E. de la prov. de Schonen. Long. E. 12° 40'; lat. N. 55° 15'. Située entre la Scanie et l'île de Rugen, elle renferme 6 pet. villes, dont Sandwick est la principale, et Rodna le meilleur port. 30,000 hab. Mines de charbon de terre.

BORNI-LA-BELLE-TANCHE, vil. de Fr., dép. de la Moselle (*Pays-Messin*), à 1 l. E. de *Metz* ✉.

BORNOU (*Afr.*), gr. roy. sit. entre le lac Tchad et le pays de Loggoûn à l'E., le Mandéra au S., le désert et le Kanem au N., et le Haoussa à l'O. On lui donne 130 l. du S. au N., et 100 de l'E. à l'O. On assure que ce pays est très peuplé, qu'il renferme de grandes villes, et que ses habitans portent le nom de Kanouris.

La ville de Birni était, il y a un siècle, sa cap.; elle contenait alors 200,000 hab.; mais un peuple puissant, connu sous le nom de Fèlatâh, l'a détruite, et a fondé une nouvelle cap. appelée Kouka.

BORNSTED (*Et. prussiens*), v. du cercle et à 2 l. S. de Mansfeld.

BOROFSK (*Russie d'Eur.*), pet. v., gouv. et à 17 l. N. de Kalouga.

BORON, vil. de Fr., dép. du H.-Rhin (*Alsace*), à 3 l. E. de *Béfort* ✉.

BOROUGHBRIDGE (*Angl.*), v. du comté et à 5 l. O. q. N. d'York, vers le confl. de l'Yère et de l'Ouse. Long. occ. 3° 40'; lat. N. 54° 4'. Deux députés au parlement.

BOROWICZ (*Russie d'Eur.*), v. et c.-l. du cercle du même nom, gouv. et à 34 l. E. q. S de Novogorod, 45 N. O. de Twer. Long. E. 32°; lat. N. 58° 9'. Pop. 2600 hab.

BORROMÉES (les îles) (*Emp. d'Autr.*), pet. îles du lac Majeur, dans le roy. Lombard-Vénitien, à 15 l. N. O. de Milan, 9 S. de Locarno. Elles sont au nombre de quatre, et appelées Isola-Bella, Isola-Madre, Isola-Santa-Giovani, et Isola-dei-Piscatori. Elles présentent un aspect très pittoresque. Long. E. 6° 11' 42"; lat. N. 45° 53' 11".

BORROW-STOUNESS (*Gr.-Bret.*), v. d'Ecosse, comté de Linlithgow, près de cette ville. Long. occ. 5° 48'; lat. N. 56° 4'. Son port est très sûr.

BORROROS (*Afr.*), peuple presque inconnu, dont le pays est sit. à l'O. de la côte du Mozambique, au N. E. du Butua, et au N. du Zambèze, vers le 16e deg. de lat. S., et entre le 25e et le 30e deg. de long. E.

BORSAA (*Russie d'Eur.*), pet. v. du gouv. et à 18 l. S. E. de Tchernikov.

BORSK (*Russie d'Eur.*), place forte du gouv. d'Orenbourg, près de la rive gauche de Samara.

BOSA (*Et. sardes*), v. marit. dans la partie occ. de l'île de Sardaigne, avec un port sur la Bosa, au N. E. d'une pet. île de même nom, à 7 l. S. q. E. d'Alghieri. Long. E. 6° 15'; lat. N. 40° 18'. Pêche de corail.

BOSCASTLE (*Angl.*), b. du comté de Cornouaille, à 8 l. O. de Launceston, près de la mer. Droit de marché.

BOSCHI ou Bosco (*Emp. d'Autr.*), b. du roy. Lombard-Vénitien, sur l'Orbe, à 2 l. E. d'Alexandrie. Patrie du pape Pie V.

BOSCHIS ou BOSCHIMANS (*Afr.*), gr. tribu sauvage dans le pays des Hottentots, au N. du cap de Bonne-Espérance. La constitution physique de ces peuples et leur idiome diffèrent essentiellement de ceux des Hottentots et des Cafres, qui les ont en horreur. On les nomme aussi Boushouanas.

BOSCHNIA (*Emp. d'Autr.*), v. de la Gallicie, c.-l. du cercle du même nom, à 3 l. S. de Cracovie. Mines de sel.

BOSCUDA (*Et. sardes*), pet. île de la côte occ. de la Sardaigne, dont elle dépend.

BOSHAM (*Angl.*), v. du comté de Sussex, près de la mer, à 1 l. O. de Chichester.

BOS-JEAN, vil. de Fr., dép. de Saône-et-Loire (*Bourgogne*), à 6 l. E. de *Châlon-sur-Saône* ✉.

BOSKAOUEN et KEPPEL (*Océanie*), îles de la mer du Sud, archipel des Amis. Long. occ. 177° 55'; lat. mér. 15° 53'.

BOSMAKOFF (*Russie d'Eur.*), pet. île au-dessous d'Astrakan, à l'emb. du Wolga dans la mer Caspienne. Grands magasins de sel.

BOSNA-SARAI ou SERAÏO (*Turq. d'Eur.*), v. cap. de la Bosnie, sur le Bosna, à 37 l. S. O. de Belgrade, 6 N. de Mostar. Long. E. 15° 45'; lat. N. 44° 25'. Résid. d'un évêque latin. Fabr. d'armes à feu, comm. de cuirs et d'ustensiles de cuivre. Pop. 60,000 hab.

BOSNIE (la) (*Turq. d'Eur.*), prov. qui comprend la Croatie et la Dalmatie Turques. Elle forme un pachalick et 5 sandjiakats. Le sol de la Bosnie, coupé d'un grand nombre de riv., est extrêmement fertile, mais mal cultivé. On y trouve de magnifiques forêts, des mines d'or, d'argent, de fer et de plomb, ainsi que des puits-salins. On évalue la pop. à plus de 800,000 hab. Cap. Bosna-Serai.

BOSPHORE-DE-THRACE ou CANAL DE CONSTANTINOPLE (*Turq.*), détroit qui sépare l'Eur. de l'Asie, et par lequel la mer Noire communique avec celle de Marmara. Sa longueur est d'env. 7 l., et sa largeur varie depuis 744 mètres (340 toises) jusqu'à 2603 mètres (1300 toises).

BOSRA, *Bostra* (*Turq. d'Asie*), b. de Syrie dans le pachalick et à 18 l. S. de Damas. Long. E. 34° 24'; lat. N. 32° 42'.

BOSSE (la), vil. de Fr., dép. de l'Oise (*Vexin*), à 4 l. O. q. S. de *Beauvais* ✉.

BOSSKOWITZ (*Emp. d'Autr.*), pet. v. de Moravie, à 12 l. O. q. S. d'Olmutz, 7 N. de Brinn.

BOSSOLIN (*Et. sardes*), vil. du Piémont, à 1 l. et 1/2 E. S. de Suse.

BOST (*Asie*), v. de l'Afghanistan, dans le pays de Balkh, distr. du Sedjistan. Long. E. 62° 25'; lat. N. 32° 30'.

BOSTAN (el) (*Turq. d'Asie*), b. de l'Anadhouli, sur la riv. de Seihoun, à 20 l. S. E. de Kaisarieh, 16 N. q. O. de Marash. Long. E. 34° 16′; lat. N. 37° 57′.

BOSTON (*Angl.*), pet. v. du comté et à 10 l. S. E. de Lincoln, 37 N. de Londres, sur la Withand. Long. occ. 2° 15′; lat. N. 52° 59′. Comm. considérable. 2 députés au parlement. Pop. 8113. —(*Amér. sept., Et.-Un.*), v. cap. de la prov. de Massachussets, au fond de la baie de ce nom, dans une péninsule, à 7 l. S. O. de Salem, 15 N. E. de Providence, 150 N. E. de Washington. Long. occ. 73° 19′; lat. N. 42° 21′ 11″. Cette ville est unie à Cambridge et à Charlestown par deux ponts, dont l'un a 1500 pieds de long. Le port, qui offre un excellent mouillage, peut coutenir 500 navires. Boston est la patrie de Franklin, et fut le foyer de l'insurrection contre l'Angleterre. Pop 30,000 hab. On y compte par *pounds* de 20 schellings à 20 pences courant. Leur valeur est de 18 fr. 4 cent. Grand comm. Nombreuses manufactures.

BOSWORTH (*Angl.*), pet. v. du comté et à 4 l. O. de Leicester. Long. occ. 3° 35′; lat. N. 52° 37′. Pop. 800 hab. Droit de marché.

BOTANS, vil. de Fr., dép. du H.-Rhin (*Alsace*), à 1 l. S. de *Béfort* ✉.

BOTANY-BAY ou BAIE-BOTANIQUE (*Océanie*), baie de la côte or. de la Nouvelle-Holl., dans l'Océanie. Long. occ. 149° 3′; lat. mér. 34°. Les Anglais y formèrent en 1786 une colonie destinée à servir de lieu de déportation; mais ils la transférèrent bientôt à 6 l. plus au N. dans un lieu qui reçut le nom de Port-Jackson.

BOTCHAROFSKOI (*Russie d'Asie*), b. du gouv. et à 58 l. N. de Tobolsk, près la riv. de Konda, qui se jette dans l'Irtisch.

BOTHMAR (*Et. prussiens*), v. de la princ. de Zell, à 8 l. O. de Zell.

BOTHNIE (*Eur.*), on nomme ainsi les côtes baignées au N., à l'O. et à l'E. par la partie la plus sept. de la mer Baltique; le golfe qu'elle forme se nomme le golfe de *Bothnie*. On divise cette contrée en Bothnie or. ou *Ostro-Bothnie*, et en *Westro-Bothnie* ou Bothnie occ. La Bothnie occ. fait partie de la Suède; la Bothnie or. appartient à la Russie, et elle est comprise dans le gouv. de Finlande.

BOTHOA, b. de Fr., dép. des Côtes-du-Nord (*Bretagne*), c.-l. de cant., arr. et à 5 l. S. de Guingamp, 3 et 1/2 N. E. de *Rostrenen* ✉. Le cant. a 8676 hab.

BOTHPETSCH (*Emp. d'Autr.*), [illegible] de Carniole, à 3 l. N. E. de Laybach.

BOTOA (*Afr.*), v. de la Guinée m[illegible] sur la côte de Malaguette.

BOTOL-TABACO-SIMA (*Asie*), [illegible] de la mer de Chine, entre les îles Bas[illegible] et Formose, env. 5 l. de tour. Long. [illegible] 119° 7′ 25″; lat. N. 21° 58′ 38″.

BOTRON (*Afr.*), v. sur la Côte-d'[illegible] de Guinée. Comptoir anglais.

BOUAY (St.-), vil. de Fr., dép. [illegible] l'Ain (*Bugey*), à 2 l. S. de *Belley* ✉.

BOUC et SEPTEMES, vil. de Fr., [illegible] des Bouches-du-Rhône (*Provence*), ar[illegible] et à 1 l. S. O. d'*Aix* ✉.

BOUCA (*Océanie*), une des îles Sal[illegible] mon. Long. de la pointe N. 152° 7′ 2[illegible] lat. mér. 5°.

BOUCAUT (le Vieux), vil. de Fr[illegible] dép. des Landes (*Gascogne*), sur la me[illegible] à 7 l. N. O. de *Dax* ✉.

BOUCÉ, vil. de Fr., dép. de la Ma[illegible] che (*Normandie*), à 2 l. de *Carenta*[illegible] ✉. Forges.

BOUCH (*Afr.*), b. d'Egypte, à 24 [illegible] S. du Caire, sur la rive occ. du Nil, à l'e[illegible] trémité du canal qui amenait l'eau du l[illegible] Mœris dans le Nil.

BOUCHAGE, vil. de Fr., dép. de l'[illegible] sère (*Dauphiné*), à 4 l. et 1/2 E. de Cr[illegible] mien. *La Tour-du-Pin* ✉. — autre [illegible] dép. de la Charente (*Poitou*), à 5 l. O. [illegible] Confolens. *Ruffec* ✉.

BOUCHAIN, v. forte de Fr., dép. [illegible] Nord (*Hainaut*), sur l'Escaut. ✉ [illegible] c.-l. de cant., arr. et à 4 l. S. O. de V[illegible] lenciennes, 10 S. de Lille. Long. E. [illegible] 58′; lat. N. 50° 17′. Pop. de la ville 12[illegible] hab.; du cant. 17,500.

BOUCHANTÉ (*Pays-Bas*), vil. à [illegible] l. E. de l'Ecluse, 2 N. O. d'Assenède.

BOUCHARD (l'Isle), pet. v. de Fr[illegible] dans une île formée par la Vienne, dé[illegible] d'Indre-et-Loire (*Tourraine*). ✉; c.[illegible] de cant., arr. et à 3 l. et 1/2 E. q. S. [illegible] Chinon. Long. occ. 0° 53′; lat. N. 47° [illegible] Pop. de la ville 2000 hab., du cant. 86[illegible]

BOUCHEMAINE, vil. de Fr., dép. [illegible] Maine-et-Loire (*Anjou*), à 2 l. S. [illegible] d'*Angers* ✉.

BOUCHES-DU-RHONE (le dép. de[illegible] l'un des dép. de la Fr., formé d'une par[illegible] de la Provence, du comtat Venaisin [illegible] du terr. d'Avignon; borné, N. par [illegible] dép. de Vaucluse et du Gard, E. par ce[illegible] des B.-Alpes et du Var, S. par la Méd[illegible] O. par le dép. du Gard. Superficie 506,[illegible] arpens métriques. Pop. 319,614 hab., [illegible] par l. carrée; 3 s.-préf., 22 cant., 108 co[illegible] munes. Marseille, préf.; Aix, Arle[illegible] s.-préf.; cour royale et arch. à Aix; év[illegible]

Marseille et Arles. Forêts, 54,994 hectares; vignes, 26,500 hectares; revenu terr. 23,500,000 fr. Carrières de marbre et d'albâtre. Principales productions : huile, vins, fruits. Industrie : manuf., savons, essences, soudes factices, coutellerie, soieries. Comm. marit. principalement avec l'Esp., l'Afr. et les Echelles du Levant. Long. E. 2° 3′ 30″; lat. N. 43° 10′ 43″ 55′. Principales riv., le Rhône et la Durance.

BOUCHET, vil. de Fr., dép. de Seine-et-Oise (*Isle de France*), à 3 l. d'Etampes. *Arpajon* ✉.

BOUCHOUX (les), b. de Fr., dép. du Jura (*Franche-Comté*), c.-l. de canton, arr. de *St.-Claude* ✉. 2000 hab, , et le cant. 5778.

BOUCLANS, vil. de Fr., dép. du Doubs (*Franche-Comté*), à 4 l. E. de *Besançon* ✉.

BOUCOIRAN, vil. de Fr., dép. du Gard (*Languedoc*), arr. et à 4 l. O. q. S. d'Uzès, 5 N. O. de *Nismes* ✉.

BOUCONVILLE, vil. de Fr., dép. de la Meuse (*Lorraine*), arr. et à 3 l. N. E. de *Commercy* ✉.

BOUDEVILLE, vil. de Fr., dép. de la Seine-Inf. (*Normandie*), à 1 l. N. de *Rouen* ✉. Fabr. de papier; moulins; bois de teinture.

BOUDEROUN, *Halicarnassus* (*Turq. d'Asie*), pet v. du pachalick de Konieh ou Karamanie, vis-à-vis l'île de Cos, et à 35 l. S. de Smyrne. Long. E. 25° 8′; lat. N. 37° 4′.

BOUDRY (*Et. prussiens*), pet. v. du cant. et à 2 l. et 1/2 S. O. de Neufchâtel, près du lac. Long. E. 4° 28′; lat. N. 46° 58′. Vignoble.

BOUÉE, vil. de Fr., dép. de la Meuse (*Lorraine*), à 3 l. S. de *Commercy* ✉. — autre au dép. de la Loire-Inf. (*Bretagne*), arr. et au N. de *Savenay* ✉.

BOUER, vil. de Fr., dép. de la Sarthe (*Maine*), près de *la Ferté-Bernard* ✉.

BOUEXIÈRE (la), vil. de Fr., dép. d'Ille-et-Vilaine (*Bretagne*), à 4 l. N. E. de Rennes, 2 de *St.-Aubin-du-Cormier* ✉.

BOUFFERÉ, vil. de Fr., dép. de la Vendée (*Poitou*), à 4 l. O. q. S. de *Tiffauges* ✉.

BOUFFLERS, vil. de Fr., dép. de l'Oise (*Picardie*), à 3 l. N. O. de Beauvais, 1 de *Songeons* ✉.

BOUGAINVILLE (*Océanie*), île de l'océan Pacifique mér., dans l'archipel de Salomon. Long. E. 153°; lat. S. 6°. — vil. de Fr., dép. de la Somme (*Picardie*), à 3 l. O. d'Amiens, 2 de *Pecquigny* ✉.

BOUGLON, b. de Fr., dép. de Lot-et-Garonne (*Condomois*), c.-l. de cant., arr. et à 3 l. S. S. O. de Marmande, 2 N. de *Castel-Jaloux* ✉. Pop. du cant., 5390 hab.

BOUGOULMA (*Russie d'Eur.*), v. et c.-l. du cercle du même nom, au gouv. d'Orenbourg, et à 48 l. O. d'Ufa, 60 E. de Simbirsk. Long. E. 50° 5′; lat. N. 54° 25′.

BOUHAIE, b. de Fr., dép. de la Loire-Inf. (*Bretagne*), c.-l. de cant., arr. de *Nantes* ✉. Pop. du cant., 13,106 hab.

BOUHIÈRE (la), vil. de Fr., dép. des Landes (*Gascogne*), à 4 l. N. O. de Mont-de-Marsan, 2 de *Lipostey* ✉.

BOUI (*Russie d'Eur.*), v. du gouv. et à 32 l. N. de Kostroma. Long. E. 39° 38′; lat. N. 58° 15′.

BOUILLAC, vil. de Fr., dép. du Lot (*Rouergue*), à 3 l. E. q. S. de *Figeac* ✉.

BOUILLANT, vil. de Fr., dép. de la Côte-d'Or (*Bourgogne*), à 2 l. et 1/2 N. q. O. de *Beaune* ✉. Mines de fer.

BOUILLANTE (*Antilles*), b. de l'île de la Guadeloupe, à 4 l. N. de la Basse-Terre.

BOUILLARGUES, vil. de Fr., dép. du Gard, à 1 l. et 1/2 S. E. de *Nismes* ✉.

BOUILLE (la), vil. de Fr., dép. de la Seine-Inf. (*Normandie*), sur la Seine, à 3 l. S. O. de Rouen. *Bourg-Achard* ✉. Fabr. de draps.

BOUILLÉ-MENARD, vil. de Fr., dép. de Maine-et-Loire (*Anjou*), arr. et à 2 l. et 1/2 N. O. de Ségré, 10 N. O. d'*Angers* ✉.

BOUILLON (*Pays-Bas*), v. sit. près de la Sémoy, à 3 l. N. q. E. de Sedan, 8 E. q. N. de Mézières. Long. E. 2° 44′; lat. N. 49° 48′. Pop. 2650 hab. Le terr. porte le titre de duché.

BOUILLY, b. de Fr., dép. de l'Aube (*Champagne*), c.-l. de cant., arr. et à 3 l. S. O. de *Troyes* ✉. Pop. du cant., 8546 hab.

BOUIN (l'île de), pet. île de Fr., dép. de la Vendée (*Poitou*), au fond du golfe de Bourgneuf, et à 13 l. N. des Sables-d'Olonne, 2 de *Beauvoir-sur-Mer* ✉. Pop. 2200 hab. Fabr. de sel. — vil. de Fr., dép. du Pas-de-Calais (*Artois*), à 1 l. O. d'*Hesdin* ✉. — autre au dép. de la Charente (*Angoumois*) à 2 l. et 1/2 d'*Angoulême* ✉.

BOUINSK (*Russie d'Eur.*), v. et c.-l. du cercle du même nom, dans le gouv. et à 16 l. N. O. de Simbirsk, 32 S. S. O. de Kasan. Long. E. 45° 30′. lat. N. 54° 55′.

BOUIS, vil. de Fr., dép. de la Côte-d'Or (*Champagne*), à 2 l. et 1/2 O. O. N. de *Châtillon-sur-Seine* ✉.

BOUISSE, vil. de Fr., dép. de l'Aude (*Languedoc*), arr. et à 7 l. S. E. de *Carcassonne* ✉.

BOUIT-JOUSSAN et BOUIT-SOUBIRAN, villages de Fr., dép. du Gers (*Armagnac*), à 2 l. de *Nogaro* ✉.

BOULAK (*Afr.*), p. du Gr.-Caire, dans la B.-Egypte, sur la côte or. du Nil. — (*Allem.*), vil. du gr.-duché de Bade, à 4 l. N. de Rastadt.

BOULAY, BOLSHEIM, pet. v. de Fr., dép. de la Moselle (*Lorraine*). ✉ 🖃; c.-l. de cant., arr. et à 5 l. E. q. N. de Metz. Long. E. 4° 9'; lat. N. 49° 11'. Pop. de la ville, 2580 hab.; du cant. 14,815.

BOULAYE (la), vil. de Fr., dép. de Saône-et-Loire (*Bourgogne*), à 1 l. N. de *Toulon-sur-Arroux* ✉.

BOULBON, vil. de Fr., dép. des Bouches-du-Rhône (*Provence*), arr. et à 1 l. et 1/2 N. N. E. de *Tarascon* ✉.

BOULDOUBOUISKOI (*Russie d'Asie*), b. du gouv. d'Irkoutsk, à 16 l. S. O. d'Argunsk.

BOULE-TERRENÈRE et BOULE-DE-MONT, pet. villages de Fr., dép. des Pyrénées-Or. (*Roussillon*), arr. de Prades, cant. de Vinça, à 5 l. O. de *Perpignan* ✉.

BOULIGNIEUX, vil. de Fr., dép. de l'Ain (*Bresse*), à 6 l. S. O. de Bourg, 4 de *Trévoux* ✉. Patrie du mathématicien Ozanam.

BOULIGNY, vil. de Fr., dép. de Seine-et-Marne (*Gâtinais*), à 1 l. et 1/2 de *Nemours* ✉.

BOULOGNE-SUR-MER, v. de Fr., dép. du Pas-de-Calais (*Picardie*), ✉ 🖃, sit. sur la Manche, à l'emb. de la Liane; à 7 l. S. q. O. de Calais, 9 de Douvres, 57 et 1/2 N. q. O. de Paris; c.-l. de s.-préf., trib. de 1re inst., de comm. et de paix; chambre de comm. Le port est fréquenté par un grand nombre de paquebots; on y fait des armemens considérables pour la pêche de la morue. La ville possède une biblioth., une salle de spectacle, une école de navigation, des fabr. de draps, de toiles, de faïence, de filets pour la pêche, des raffineries. Carrières de marbre dans le voisinage. Pop. 17,730 hab.; l'arr. en a 85,150, répartis en 6 cant. et 99 communes. Le cant. de Boulogne en compte 22,232. Long. O. 0° 43' 27"; lat. N. 50° 43' 33". — vil. de Fr., dép. de la Seine (*Isle-de-France*), à 1 l. O. de Paris. *Banlieue.* — autre au dép. de l'Ardèche (*Vivarais*), à 2 l. d'*Aubenas* ✉.

BOULOIR, b. de Fr., dép. de la Sarthe (*Maine*), c.-l. de cant., arr. et à 3 l. et 1/2 O. N. O. de St.-Calais, 6 E. du Mans. Long. O. 1° 49'; lat. N. 47° 56'. Pop. du cant. 9360 hab.

BOULON, vil. de Fr., dép. du Calvados (*Normandie*), à 2 l. de *Caen* ✉.

BOULONAIS (le), anc. prov. de Fr., dans la portion septent. de la Picardie, qui fait partie du dép. du Pas-de-Calais.

BOULOU (le), vil. de Fr., dép. des Pyrénées-Or. (*Roussillon*), sur le Tech, à 5 l. S. de Perpignan, 2 de *Céret* ✉.

BOUNDBROOK (*Amér. sept., Et. Un.*), v. sit. dans le New.-Jersey, à 5 l. N. O. d'Amboy.

BOUPER (le), vil. de Fr., dép. de la Vendée (*Poitou*), à 4 l. S. O. de Maulcon, 2 de *Pousange* ✉.

BOUQUENAIS, vil. de Fr., dép. de la Loire-Inf. (*Bretagne*), arr. et à 1 l. O. O. S. de *Nantes* ✉, sur la Loire.

BOUQUENON, b. de Fr., dép. de la Meurthe (*Lorraine*), à 5 l. S. O. de *Bitche* ✉.

BOUQUET, vil. de Fr., dép. du Gard, à 4 l. N. E. d'*Alais* ✉.

BOUQUETOT, vil. de Fr., dép. de l'Eure (*Normandie*), à 1 l. de *Bourg-Achard* ✉.

BOURAS, vil. de Fr., dép. des Vosges (*Lorraine*), à 2 l. et 1/2 de *St.-Diey* ✉.

BOURBON (*Amér. sept., Et.-Un.*), pet. v. sit. dans le Kentucky, à 9 l. S. O. de Springfield, 6 E. N. de Lexington. Long. occ. 86° 45'; lat. N. 38° 6'. — (*Afr.*), île de la mer des Indes, archipel des Mascareignes, à 36 l. O. q. S. de l'Isle-de-France, 100 E. de Madagascar. Cette île, de forme presque circulaire, a une superficie de 397,645 hect., et renferme à peu près 89,000 hab. Elle est divisée en quatre quartiers, de St.-Denis, cap. de St.-Paul, de Ste.-Marie, et de Ste.-Suzanne. Le climat est sain et agréable; des brises presque continuelles en tempèrent la chaleur. La région voisine de la mer, et qui forme la ceinture de l'île, est extrêmement fertile dans tous les lieux que les laves ou volcans n'ont pas recouverts. On y récolte du café, du poivre, du coton, du sucre, du benjoin, et une grande variété de fruits, tels que les oranges, les bananes, les citrons, etc., etc. Le centre est occupé par des mont. volcaniques et des forêts inaccessibles. Lat. S. 20° 52'; long. E. 53° 10'. — L'ARCHAMBAUD, pet. v. de Fr., dép. de l'Allier (*Bourbonnais*); ✉; c.-l. de cant., arr. et à 5 l. O. de Moulins, 16 S. O. de

Bourges, 84 S. q. E. de Paris. Long. O. 0°43′ 29 ; lat. N. 46° 35′ 22″. Eaux therm. Pop. de la ville, 2850 hab. ; du cant. 10,540. — LANCY ou BELLEVUE-LES-BAINS, pet. v. de Fr., dép. de Saône-et-Loire (*Bourgogne*), près de la Loire. ✉ 🚂 ; c.-l. de cant., arr. et à 9 l. O. q. N. de Charolles, 8 E. de Moulins, 88 E. S. de Paris. Long. E. 1° 26′ 32″ ; lat. N. 46° 37′. Eaux chaudes min. Le pavé de marbre du *grand bain* est l'ouvrage des Romains. Neuf fontaines alimentent les bains ; huit d'eau chaude à divers degrés, une d'eau froide. Pop. de la ville, 2400 hab. ; du cant. 8920.

BOURBONNE-LES-BAINS, pet. v. de Fr., dép. de la H.-Marne (*Bassigny*). ✉ 🚂 ; c.-l. de cant., arr. et à 8 l. E. N. de Langres, 12 E. S. de Chaumont, 68 E. q. S. de Paris. Long. O. 3° 3′ ; lat. N. 47° 56′. Eaux therm. Pop. de la v. 3390 ; du cant. 13,400.

BOURBONNAIS (le), anc. prov. de Fr., bornée, N. par le Berry et le Nivernais, E. par la Bourgogne, S. par l'Auvergne, O. par le Berry. Elle forme le dép. de l'Allier.

BOURBOURG, pet. v. de Fr., dép. du Nord (*Flandre*). ✉ ; c.-l. de cant., arr. et à 4 l. S. O. de Dunkerque, 1 et 1/2 S. q. O. de Gravelines, 16 N. O. de Lille. Long. occ. 0° 15′ ; lat. N. 50° 56′. Pop. de la ville, 2273 hab. ; du cant. 11,250. Comm. de bestiaux.

BOURBRIAC, b. de Fr., dép. des Côtes-du-Nord (*Bretagne*), c.-l. de cant., arr. et à 2 l. S. de *Guingamp* ✉, 7 O. de St.-Brieuc. Pop. du cant. 8240 hab.

BOURDEAUX, b. de Fr., dép. de la Drôme (*Dauphiné*), c.-l. de cant., arr. et à 7 l. S. O. de Die, 10 S. E. de Valence, sur la Roubion ; *Crest* ✉. Pop. du cant. 4320 hab.

BOURDEILLE, vil. de Fr., dép. de la Dordogne (*Périgord*), sur la Drôme, ✉, à 4 l. O. de Périgueux. Pop. 1620 hab. Fabr. de serges et toiles.

BOURDIC, vil. de Fr., dép. du Gard, à env. 4 l. N. de *Nismes* ✉.

BOURDONNAY, vil. de Fr., dép. de la Meurthe (*Pays-Messin*). 🚂 ; arr. et à 4 l. et 1/2 E. E. S. de Château-Salins, 3 de *Moyenvic* ✉.

BOURG ou BORG (*Dan.*), v. cap. de l'île de Fémeren, sur la côte or., à 36 l. S. O. de Copenhague. Long. E. 9° 4′ ; lat. N. 54° 25′.

BOURG SUR MER, v. de Fr., dép. de la Gironde (*Guyenne*), ✉, avec un pet. port sur la Dordogne, vis-à-vis le Bec-d'Ambès ; c.-l. de cant., arr. et à 3 l. N. O. de Blaye, 24 N. de Bordeaux. Long. occ. 2° 54′ ; lat. N. 45° 4′. Pop. de la ville 2025 hab. ; du cant. 12,291. — EN BRESSE, v. de Fr., anc. cap. de la Bresse, c.-l. du dép. de l'Ain. ✉ 🚂 ; dans une plaine au bord de la Reyssouse ; à 13 l. N. E. de Lyon, 8 E. q. S. de Mâcon, 7 O. de Nantua. Distance légale S. E. de Paris, 432 kilom. (On paie 58 postes). Trib. de 1re inst. et de paix. Cette ville possède un théâtre, un collége, une bibl., un musée, une société d'agr., peu d'édifices remarquables, un assez bel hôpital, une halle aux blés, une font. érigée à la mémoire du général Joubert. L'église de Notre-Dame de Brou, à quelque distance de la ville, renferme les tombeaux des ducs de Savoie ; ce monument est extrêmement curieux. Patrie de Meziriac, de Vaugelas, de Guichenon, de Nicolas Faret de l'acad. française, de l'astronome Lalande, du naturaliste Commerson. Pop. 8132 hab. ; l'arr. de Bourg en a 113,178, répartis en 10 cant. et 119 communes. Le cant. de Bourg compte 16,903 hab. Lat. N. 47° 5′ ; long. E. 2° 54′. Comm. de grains, filature de coton, fabr. de draps et toiles peintes. — ou BOUX, vil. de Fr., dép. des Ardennes (*Champagne*), arr. et à 1 l. O. de *Vouziers* ✉ ; 9 S. de Mézières. — des H.-Pyrénées (*Bigorre*), arr. et à 2 l. N. E. de *Bagnères* ✉. — autre au dép. de l'Eure (*Normandie*), à 2 l. O. de *Verneuil* ✉. Fabr. d'épingles. — ACHARD, vil. de Fr., dép. de l'Eure (*Normandie*). ✉ 🚂 ; arr. et à 5 l. E. de Pont-Audemer, autant S. q. O. de Rouen. — ARGENTAL, pet. v. de Fr., dép. de la Loire (*Forez*), au pied du Mont-Pila ; c.-l. de cant., arr. et à 4 l. S q. E. de St.-Etienne, 2 l. d'*Annonay* ✉. Long. E. 2°13′ ; lat. N. 45° 19′. Fabr. de dentelles, filature de coton. Pop. de la ville, 1500 hab. ; du cant. 7350. — DES COMPTES, vil. de Fr., dép. d'Ille-et-Vilaine (*Bretagne*), arr. et à 10 l. N. E. de Redon, 5 S. de *Rennes* ✉. — DUN, vil. de Fr., dép. de la Seine-Inf. (*Normandie*), arr. et à 3 l. S. O. de *Dieppe* ✉. — LE ROI, vil. de Fr., dép. de la Sarthe (*Maine*), sur la riv. de Rosay, arr. et à 4 l. O. de *Mamers* ✉. — D'OYSANS, b. de Fr., dép. de l'Isère (*Dauphiné*). ✉ ; c.-l. de cant., arr. et à 6 l. S. E. de Grenoble, près de la Romanche. Pop. du bourg, 2100 hab. ; du cant. 14,800. Foires de 3 jours, le 24 septembre. — DE PÉAGE, vil. de Fr., dép. de la Drôme (*Dauphiné*), c.-l. de cant., arr. et à 4 l. N. E. de Valence, sur l'Isère ; ✉. Pop. du cant. 18,030 hab. — LA REINE, vil. de Fr., dép. de la Seine (*Isle-de-France*), ✉, à 2 l. S. de Paris, près de Sceaux. Manuf. de porcelaine et de faïence. 2070 hab. — LES

VALENCE, vil. de Fr., dép. de la Drôme (*Dauphiné*), arr. et à demi-l. N. de *Valence* ✉, près du Rhône. — DE VIZAC, b. de Fr., dép. de Tarn-et-Garonne, c.-l. de cant., arr. et à 4 l. N. O. de Moissac, 3 O. de *Lauzerte* ✉. Pop. du cant. 6440 hab. — CHARENTE, vil. de Fr., dép. de la Charente (*Angoumois*), à 1 l. et 1/2 E. de Cognac, vis-à-vis *Jarnac* ✉. — DIEU, vil. de Fr., dép. de l'Indre (*Berry*), à demi-l. S. de *Châteauroux* ✉.

BOURGANEUF, pet. v. de Fr., dép. de la Creuse (*Marche*). ✉ 🖃; c.-l. de s.-préf.; trib. de 1re inst. et de paix; sur la Taurion. A 7 l. S. q. O. de Guéret, 105 S. de Paris. Long. occ. 0° 38'; lat. N. 45° 58'. Pop. de la ville, 2000 hab.; l'arr. en a 34,232, répartis en 4 cant. et 49 communes. Le cant. de Bourganeuf renferme 10,224 hab. Papeterie.

BOURGANSKAIA (*Russie d'Asie*), b. du gouv. de Tobolsk, dans le cercle et à 9 l. E. de Tara.

BOURGAZ (*Turq. d'Eur.*), v. sit. dans la Bulgarie, sur un golfe de la mer Noire, à 32 l. N. E. d'Andrinople, 21 S. q. O, de Varna. Long. E. 25° 5'; lat. N. 42° 22'. Cette ville est une des principales Echelles du Levant; le comm. de transit y est considérable. On en tire des grains, des laines, du vin.

BOURGERNOUT (*Pays-Bas*), vil. du Brabant, à 1 l. E. d'Anvers.

BOURGES, v. de Fr., anc. cap. du Berry; ✉ 🖃; c.-l. du dép. du Cher, archev., résidence d'une cour royale, de laquelle ressortissent les trib. de 1re inst. du dép. du Cher, de la Nièvre et de l'Indre; trib. de 1re inst., de comm. et de paix; c.-l. de la 21e div. milit. et du 8e arr. forestier. Académie, collége royal. La cathédrale de Bourges est un des plus beaux édifices gothiques de France. Patrie de Louis XI et de Bourdaloue. A 13 l. O. de Nevers, 52 N. O. de Lyon. Distance légale S. de Paris, 233 kilom. (On paie 27 postes). Long. E. 0° 3' 45"; lat. N. 47° 4' 58". Bourges a 18,910 hab., et l'arr. 91,170, répartis en 10 cant. et 111 communes. Le cant. de Bourges ne se compose que de la ville. Fabr. de draps et de coutellerie.

BOURGET (le) (*Et. sardes*), v. de Savoie, à 3 l. N. q. O. de Chambéry, sur le bord S. O. du lac de son nom. — (le), vil. de Fr., dép. de la Seine (*Isle-de-France*), ✉ 🖃, à 2 l. N. E. de Paris.

BOURG-LASTIC, b. de Fr., dép. du Puy-de-Dôme (*Auvergne*), c.-l. de cant., arr. et à 9 l. S. O. de *Clermont-Ferrand* ✉. Forges. Pop. du cant. 6330 hab.

BOURGNEUF-EN-RETZ, pet. v. de Fr., dép. de la Loire-Inf. (*Bretagne*), avec un pet. p. vis-à-vis de Noirmoutiers. ✉; c.-l. de cant., arr. et à 5 l. S. E. de Paimbœuf, 7 S. O. de Nantes. Long. occ. 4° 13'; lat. N. 47° 4'. Marais salans; comm. de sel, et pêche de la morue. Pop. de la ville, 2000 hab.; du cant. 7370. — LA FORÊT (le), vil. de Fr., dép. de la Mayenne (*Maine*), arr. et à 4 l. N. O. de *Laval* ✉.

BOURGOGNE (la), *Burgundia*, anc. prov. de Fr. d'env. 45 l. de long sur 30 de large, bornée, N. par la Champagne, S. par le Lyonnais, E. par la Franche-Comté, O. par le Bourbonnais et le Nivernais. Elle forme les dép. de l'Yonne, de la Côte-d'Or, de Saône-et-Loire, et partie de celui de l'Ain. — LES REIMS, b. de Fr., dép. de la Marne (*Champagne*), c.-l. de cant., arr. et à 3 l. N. de *Reims* ✉. Pop. du cant. 13,251 hab.

BOURGOIN, pet. v. de Fr., dép. de l'Isère (*Dauphiné*). ✉ 🖃, avec trib. de 1re inst. et de paix, arr. et à 3 l. O. O. N. de la Tour-du-Pin, 9 E. E. S. de Lyon, 13 N. O. de Grenoble. Long. E. 2° 55'; lat. N. 45° 36'. Manuf. d'indiennes; fabr. de toiles, comm. de farines et de chanvre. Pop. de la v. 3600 hab.; du cant. 18,000.

BOURGON, vil. de Fr., dép. de la Mayenne (*Maine*), à 5 l. O. de *Laval* ✉. Mines de fer et forges.

BOURGTHEROULDE, b. de Fr., dép. de l'Eure (*Normandie*). ✉ 🖃; c.-l. de cant., arr. et à 6 l. E. q. S. de Pont-Audemer. Pop. du cant. 10,360 hab.

BOURGUEBUS, b. de Fr., dép. du Calvados (*Normandie*), c.-l. de cant., arr. et à 2 l. S. E. de *Caen* ✉. Pop. du cant. 8870 hab.

BOURGUEIL, pet. v. de Fr., dép. d'Indre-et-Loire (*Anjou*). ✉; c.-l de cant., arr. et à 3 l. N. O. de Chinon, 9 O. q. S. de Tours. Fabr. d'huile de noix. Fruits confits; comm. de vin et blés. Pop. 3320 hab. Le cant. en a 15,990.

BOURGUET (le) (*Esp.*), vil. de la Navarre, à 1 l. et 1/2 S. de Roncevaux, 6 N. E. de Pampelune. — autre, en France, dép. des B.-Alpes (*Provence*), à 2 l. de *Castellanne* ✉.

BOURGUIGNON, vil. de Fr., dép. de la H.-Saône (*Franche-Comté*), à 3 l. N. de *Vesoul* ✉. Forges, fourneaux et feleries considérables. — autre au dép. de la Côte-d'Or (*Bourgogne*), à 2 l. de *Beaune* ✉. — autre au dép. de l'Aube (*Bourgogne*), à demi-l. N. O. de *Bar-sur-Seine* ✉.

BOURLERS (*Pays-Bas*), vil. du Hainaut, près de Chimay.

BOURMONT, pet. v. de Fr., dép. de la H.-Marne (*Barois*), c.-l. de cant., arr. et à 8 l. E. q. N. de *Chaumont* ✉, sur la droite de la Meuse. Long. E. 3° 18′; lat. N. 48° 10′. Pop. de la v. 1100 hab.; du cant. 10,270.

BOURNAZEL, vil. de Fr., dép. de l'Aveyron (*Rouergue*), à 3 l. N. O. de Rodez, 1 de *Rignac* ✉.

BOURNE (East-) (*Angl.*), b. du comté de Sussex, à 19 l. E. E. S. de Chichester. Comm. de cuirs.

BOURNEVILLE, vil. de Fr., dép. de l'Eure (*Normandie*), à 1 l. et 1/2 N. E. de *Pont-Audemer* ✉.

BOURNEZEAU, vil. de Fr., dép. de la Vendée (*Poitou*), arr. et à 8 l. O. q. N. de Fontenay; *Ste.-Hermine* ✉. — autre au dép. de la Vienne (*Poitou*), à 3 l. et 1/2 N. de *Poitiers* ✉.

BOURNIQUEL, vil. de Fr., dép. de Tarn-et-Garonne (*Quercy*), sur l'Aveyron, à 5 l. E. de Montauban; *Bergerac* ✉.

BOURNOISEAU, vil. de Fr., dép. de l'Indre (*Berry*), près d'*Argenton* ✉. Verrerie.

BOURNONVILLE, vil. de Fr., dép. du Pas-de-Calais (*Boulonais*), à 2 l. E. de Boulogne-sur-Mer; *Samer* ✉.

BOUROGNE, vil. de Fr., dép. du H.-Rhin (*Alsace*), sur la riv. d'Allain, à 2 l. S. q. E. de *Béfort* ✉.

BOUROKSKOÏ (*Russie d'Asie*), fort. sit. dans le gouv. d'Irkoutsk, près des front. de la Chine, sur la riv. d'Argounks, à 11 l. S. O. d'Argounskoi.

BOURREL, vil. de Fr., dép. de Tarn-et-Garonne (*B.-Armagnac*), arr. et à 11 l. S. de Castel-Sarrazin, 1 de *Montech* ✉.

BOURS, vil. de Fr., dép. du Pas-de-Calais (*Artois*), à 5 l. S. O. de *Béthune* ✉.

BOURSONNE, vil. de Fr., dép. de l'Oise (*Isle-de-France*), à 2 l. E. de Crépy, 1 de *la Ferté-Milon* ✉.

BOURSY, vil. de Fr., dép. du Nord (*Artois*), à 3 l. S. O. de *Cambray* ✉.

BOURTH, vil. de Fr., dép. de l'Eure (*Normandie*), arr. et à 8 l. S. q. O. d'Evreux, 2 O. de *Verneuil* ✉. Comm. de fers et d'épingles.

BOURTHES, vil. de Fr., dép. du Pas-de-Calais (*Boulonais*), arr. et à 4 l. et 1/2 N. E. de *Montreuil* ✉.

BOURUN (*Turq. d'Eur.*), b. de la Romélie, sur l'Archipel, à 8 l. E. de la Cavale, 9 S. q. E. de Nicopoli, 32 S. O. d'Andrinople.

BOUSENDORF (*Et. prussiens*), vil. du gr.-duché du B.-Rhin, sur l'Alsse, à 4 l. N. O. de Mont-Royal, 10 N. E. de Trèves.

BOUSIR (*Afr.*), vil. d'Egypte, à 2 l. S. de Samanoud, l'anc. *Busiris*. — autre, à 1 l. des Pyramides. — autre, à 19 l. S. d'Abou-Girgèh.

BOUSSAC, pet. v. de Fr., dép. de la Creuse (*Berry*). ✉; c.-l. de s.-préf. avec just. de paix, à 8 l. N. E. de Guéret, 7 N. O. d'Evaux, près de la pet. Creuse. Boussac n'a que 600 hab.; l'arr. en compte 34,405, répartis en 4 cant. et 57 communes. Le cant. de Boussac en a 9766. Le trib. de 1re inst. est à Chambon.

BOUSSAGNES, vil. de Fr., dép. de l'Hérault (*Languedoc*), à 7 l. N. de Béziers; *Bédarieux* ✉.

BOUSSAY, vil. de Fr., dép. de la Loire-Inf. (*Bretagne*), arr. et à 7 l. S. E. de *Nantes* ✉.

BOUSSE, vil. de Fr., dép. de la Sarthe (*Maine*), à 2 l. N. de *la Flèche* ✉.

BOUSSIÈRE, vil. de Fr., dép. du Doubs (*Franche-Comté*), c.-l. de cant., arr. et à 3 l. S. O. de Besançon, 1 et 1/2 de *Quingey* ✉. Pop. du cant. 7180 hab.

BOUSSU (*Pays-Bas*), b. du Hainault, à 2 l. et 1/2 O. O. S. de Mons.

BOUTAN (*Indes or.*), contrée de l'Hindoustan, bornée au N. et à l'E. par le Tibet, à l'O. par le Sikkim, au S. E. par le roy. d'Assam, et au S. O. par le Bengale. On lui donne 150 à 160 l. de longueur, sur une largeur moyenne de 50 à 60. Le Boutan est sit. entre le 86° et le 93° de long. E., et le 26° 22′ et le 29° de lat. N. Tassisudon ou Toundsoung est la cap. de ce roy., qui a deux souverains; l'un séculier, appelé, Deb-Radjah; l'autre religieux, qui porte le nom de Dharma-Radjah.

BOUTON (*Océanie*), île de l'océan Indien, au S. E. et à peu de distance de l'île de Célèbes. On évalue sa longueur à 40 l. Lat. S. 5° 20′. Muscades, patates; pêche de perles.

BOUTONNE, riv. de Fr., qui prend sa source à Chef-Boutonne, dép. des Deux-Sèvres, et se jette dans la Charente au port de Condé, à 2 l. E. de Rochefort.

BOUTTEVILLE, b. de Fr., dép. de la Charente (*Angoumois*), à 4 l. O. d'Angoulême. *Châteauneuf* ✉.

BOUVIGNES (*Pays-Bas*), pet. v. sit. sur une montagne, près de la Meuse, à 5 l. S. de Namur.

BOUVIGNIES, vil. de Fr., dép. du Pas-de-Calais (*Artois*), à 4 l. S. E. de *Béthune* ✉.

BOUVINES ou PONT-A-BOUVINES, vil. de Fr., dép. du Nord (*Flandre*), sur la riv. de Marque, à 2 l. S. E. de *Lille* ✉. Philippe-Auguste y remporta une victoire sur l'empereur Othon, le 27 juillet 1214.

BOUVRON, b. de Fr., dép. de la Loire-Inf. (*Bretagne*), arr. et à 2 l. N. E. de *Savenay* ✉. 2000 hab.

BOUXIERES-AUX-CHÊNES et BOUXIÈRES-AUX-DAMES, villages de Fr., dép. de la Meurthe (*Lorraine*); le 1er à 4 l. N. de *Nancy* ✉, cant. de Nomeny; le 2e dépendant du cant. E. de *Nancy* ✉.

BOUXVEILLER, pet. v. de Fr., dép. du B.-Rhin (*Alsace*), c.-l. de cant., arr. et à 3 l. N. E. de *Saverne* ✉, 8 N. q. O. de Strasbourg. Fab. de toiles, de boutons, d'alun, de sulfate, d'ammoniaque, etc. Chapelleries, quincailleries. La ville a 3560 hab., et le cant. 16,000.

BOUY, vil. de Fr., dép. de la Nièvre (*Nivernais*), à 4 l. N. E. de *Cosne* ✉. — autre au dép. de l'Aube (*Champagne*), à 2 l. et 1/2 de *Troyes* ✉.

BOUZANNE, riv. de Fr., qui prend sa source au dép. de l'Indre (*Berry*), près d'Aigurande, et se jette dans la Creuse, près le Cluseau, à 1 l. au dessous d'Argenton.

BOUZE, vil. de Fr., dép. de la Côte-d'Or (*Bourgogne*), arr. et à 1 l. et 1/2 N. O. de *Beaune* ✉.

BOUZERON, vil. de Fr., dép. de Saône-et-Loire (*Bourgogne*), à 1 l. S. de *Chagny* ✉, 2 N. de Châlon.

BOUZIKINA (*Russie d'Asie*), b. du gouv. de Tobolsk, prov. de Tomsk, à 90 l. E. de Iénisseï.

BOUZILS, v. de Fr., dép. de la Vendée (*Poitou*), arr. et à 2 l. S. de *Montaigu* ✉.

BOXMER (*Pays-Bas*), b. de la Hollande près de Nimègue.

BOXETEHUDE (*Han.*), v. sit. sur le ruisseau d'Est qui se jette dans l'Elbe, à 6 l. S. O. de Hambourg. Long. E. 7° 12'; lat. N. 53° 50'.

BOXTEL (*Pays-Bas*), b. du Brabant Hollandais, à 3 l. S. q. E. de Bois-le-Duc, sur le Dommel. Long. E. 3° 6'; lat. N. 31° 36'.

BOYAVAL, vil. de Fr., dép. du Pas-de-Calais (*Artois*), à 3 l. N. de *St.-Pol* ✉.

BOYLE (Alby-) (*Gr.-Bret.*), b. d'Irlande, au comté et à 9 l. N. q. O. de Roscommon, près d'un petit lac.

BOYNES, b. de Fr., dép. du Loiret (*Orléanais*). ✉; arr. et à 2 l. et 1/2 S. E. de Pithiviers, 10 N. E. d'Orléans. Pop. 2000 hab. Comm. de safran et de miel.

BOYNTON (*Anglet.*), v. du comté d'York, près de Burlington. Manuf. de draps.

BOZ, vil. de Fr., dép. de l'Ain (*Bresse*), à 1 l. S. de *Pont-de-Vaux* ✉, près de la Saône.

BOZEL (*Et. sardes*), b. de Savoie, à 2 l. et 1/2 S. E. de Moutier, 13 E. S. de Chambéry.

BOZOLO (*Emp. d'Autr.*), pet. v. du roy. Lombard-Vénitien, à 6 l. N. de Guastalla, 7 O. de Mantoue. Long. E. 8° 3'; lat. N. 45° 9'.

BOZOULS, pet. v. de Fr., dép. de l'Aveyron (*Rouergue*), c.-l. de cant., arr. et à 3 l. et 1/2 N. q. E. de *Rodez* ✉, sur la riv. de Dourdon. Pop. du canton 7390 hab.

BRA (*Et. sardes*), v. du Piémont à 4 l. S. E. de Carmagnole. Pop. 10,000 hab. Long. E. 5° 33'; lat. N. 44° 43'. Sol fertile.

BRABANT (le), nom de 2 prov. du roy. des Pays-Bas, le Nord-Brabant, ou Brabant-Hollandais, qui a pour c.-l. Bois-le-Duc, et le Sud-Brabant, ou le Brabant-Autrichien, dont la cap. est Bruxelles, résidence du roi des Pays-Bas. — vil. de Fr., dép. de la Meuse (*Lorraine*), à 2 l. E. de *Clermont-en-Argonne* ✉.

BRACCIANO (*Italie*), pet. v. des Etats de l'Eglise, sur le bord occ. du lac de Bracciano, à 6 l. N. O. de Rome. Long. E. 9° 58'; lat. N 42° 6'.

BRACCO (*Et. sardes*), b. à 10 l E. q. S. de Gênes.

BRACHT (*Et. prussiens*), b. du gr.-duché du B.-Rhin, à 3 l. O. de Cologne. — autre au même duché, et à 4 l. O. de Crevelt.

BRACIEUX, b. de Fr., dép. de Loir-et-Cher (*Blaisois*), sur le Beuvron, c.-l. de cant., arr. et à 5 l. et 1/2 E. q. S. de *Blois* ✉. Pop. du cant. 10,510 hab.

BRACKENHEIM (*Wurtemberg*), b. à 3 l. S. O. d'Hailbron, et demi-l. O. de Lauffen, sur la Zaber.

BRACKLOW (*Russie d'Eur.*), v. forte du gouv. de Podolie, sur le Bog, à 38 l. E. de Kaminiek. Long. E. 26° 45'; lat. N. 48° 5'.

BRADFIELD (*Angl.*), b. du comté d'Essex, à 6 l. O. de Colchester. Droit de marché.

BRADFORT (*Angl.*), b. du comté de Wilt, à 5 l. S. E. de Bristol. Droit de marché. — autre (*Angl.*), au comté d'York, à l'O. de cette ville. — autre (*Amér. sept., Et.-Unis*), dans l'état de New-Hampshire.

BRADING (*Angl.*), b. sit. sur la côte or. de l'île de Wight, à 3 l. E. de Newport. Droit de marché.

BRADNICH (*Angl.*), pet. v. du comté de Devon, à 2 l. et 1/2 N. d'Exeter. Droit de marché.

BRAGANCE (*Portug.*), v. cap. de la prov. de Tra-los-Montes, au pied du mont Rebordao et sur la rive droite du Sabor, avec év. ; à 6 l. N. O. de Miranda, 30 E. q. N. de Brague Long. occ. 8° 40′; lat. N. 41° 48′. Fabr. de soieries et de velours. Pop. 2900 hab.

BRAGELOGNE, vil. de Fr., dép. de l'Yonne (*Champagne*), à 5 l. N. E. de *Tonnerre* ✉.

BRAGERNESS (*Et. suédois*), v. de Norwège, sur le bord sept. du Drammen.

BRAGNAC, vil. de Fr., dép. du Cantal (*Auvergne*), à 1 l. et 1/2 de *Mauriac* ✉, 6 N. d'Aurillac.

BRAGNY, vil. de Fr., dép. de Saône-et-Loire (*Bourgogne*), à 1 l. N. de *Verdun-sur-Saône* ✉.

BRAGUA ou BRAGA (*Portug.*), v. cap. de la prov. d'Entre-Duero-e-Minho, sur la riv. de Cavello, à 8 l. de la mer, 32 N. de Coimbre. Long. occ. 10° 21′; lat. N. 41° 35′. Bragua est la résid. d'un archevêque primat du roy. Pop. 12,000 hab. Fabr. de chapeaux.

BRAHESTAD (*Russ. d'Eur.*), pet. v. du gouv. de Finlande, à 55 l. N. E. de Wasa. Long. E. 22° 25′; lat. N. 64° 43′. Comm. de poix, suif, beurre, fourrures, toiles de coton.

BRAHILOW (*Turq. d'Eur.*), v. de la Valachie, sur le Danube, à l'emb. du Seret, à 45 l. N. E. de Silistrie.

BRAHMA-POUTR' (*Indes or.*), gr. fl. de l'Hindoustan dont le cours est de plus de 300 l. Il porte d'abord le nom de Lechi, et reçoit plus de 60 riv. avant d'entrer dans le Bengale. Il s'y grossit encore de plusieurs affluens et, entr'autres, de la Megna, dont il prend le nom jusqu'à son emb. dans le golfe du Bengale. Dans une gr. partie de son cours, ce fl. a près de 2 l. de large, et jusqu'à 20 à l'époque des inondations.

BRAIN-SUR-ALLONE, vil. de Fr., dép. de Maine-et-Loire (*Anjou*), arr. et à 3 l. N. E. de *Saumur* ✉.

BRAINE, pet. v. de Fr. dép. de l'Aisne (*Soissonnais*), sur la Nesle. ✉ ☙; c.-l. de cant., arr. et à 3 l. et 1/2 E. q. S. de Soissons, 6 S. de Laon. Pop. de la v. 1400 hab.; du cant., 11,650. — L'ALLEU (*Pays-Bas*), pet. v. du Sud-Brabant, à 2 l. N. de Nivelle, 4 S. de Bruxelles.

BRAINFREE (*Angl.*), b. du comté d'Essex, à 5 l. et 1/2 O. de Colchester. Droit de marché.

BRAINS, vil. de Fr., dép. de la Loire-Inf. (*Bretagne*), arr. et à 3 l. et 1/2 S. O. de *Nantes* ✉.

BRAIX (*Suisse*), b. du cant. de Bâle, à 3 l. S. E. de Porentruy.

BRAKEL (*Prusse*), pet. v. de la rég. de Minden, c.-l. de cercle, à 7 l. E. de Paderborn, sur le Brugt. Long. E. 6° 58′; lat. N. 51° 40′.

BRAKLEY (*Angl.*), pet. v. du comté de Northampton, à 2 l. N. O. de Buckingham. Droit de marché.

BRAMANT (*Et. sardes*), b. de Savoie, à 17 l. E. q. S. de Chambéry, sur l'Arc.

BRAMBER (*Angl.*), b. du comté de Sussex, à 7 l. E. de Chichester. Droit de marché ; 2 députés au parlement.

BRAMPTON (*Angl.*), b. du comté de Devon, sur la riv. d'Ex, à 7 l. N. d'Exeter. Droit de marché.

BRAMYARD (*Angl.*), b. du comté d'Hertford. Droit de marché.

BRANCA ou L'ILE BLANCHE (*mer d'Afr.*), pet. île du Cap-Vert, à l'O. de St.-Nicolas. Elle est inhabitée.

BRANCAS, vil. de Fr., dép. de Vaucluse (*Provence*), à 2 l. N. d'*Apt* ✉.

BRANCHE (Ste.-), vil. de Fr., dép. d'Indre-et Loire (*Touraine*), à 3 l. S. de Tours, 1 de *Cormery* ✉.

BRANCION, v. de Fr., dép. de Saône-et-Loire (*Bourgogne*), à 5 l. N. de Mâcon, 2 O. de *Tournus* ✉.

BRANCOURT, vil. de Fr., dép. de l'Aisne (*Laonnais*), à 4 l. O. de Laon, 2 de *Chavignon* ✉. — autre au même dép. (*Picardie*), au N. de *St.-Quentin* ✉. Manuf. de poteries et faïences blanches.

BRANDEBOURG, ou MARCHE ÉLECTORALE (*Prusse*), une des dix prov. de la Prusse propr. dite, limitée, N. par la Poméranie et le Mecklenbourg, E. par le gr.-duché de Posen, S. par la Saxe, S. E. par la Silésie O., et S. O. par la Saxe prussienne. Cette prov. a environ 1233 l. carrées, et une pop. de près de 1,200,000 ames. Son terr., en partie couvert de vastes forêts, produit aussi un peu de vin, du lin, des grains et des légumes ; il y existe des mines de fer. Berlin est la cap. du Brandebourg, qui se

subdivise en trois régences, et qui forme avec la Poméranie, une division militaire. — (*Prusse*), v. de la régence de Postdam, sit. sur la Havel, et divisée en v. vieille et v. neuve, à 16 l. N. E. de Magdebourg, 12 O. de Berlin. Long. E. 10° 24′; lat. N. 52° 26′. Cette ville, peuplée de 11,000 hab., renferme un assez gr. nombre de fabr. de draps, de toiles, de gants, de lainages, de chapeaux, etc. — (*Prusse*), b. de la régence et 5 l. S. de Kœnigsberg. Long. E. 17° 40′; lat. N. 54° 27′. — (Nouvelle-), (*Allem.*), v. du duché de Mecklenbourg-Strelitz, à 12 l. E. de Waren. Pop. 5000 hab.

BRANDEIS (*Emp. d'Autr.*), v. de Bohême, au cercle de Kaurzim, à 5 l. N. de Prague.

BRANDIS (le Villas-), vil. de Fr., dép. des B.-Alpes (*Provence*), arr. et cant. de *Castellane* ✉.

BRANDO (*Fr.*), b. de l'île de Corse, à 1 l. et 1/2 N. de *Bastia* ✉.

BRANDON, vil. de Fr., dép. du Var (*Provence*), à 2 l. de *Draguignan* ✉. — autre au dép. de Saône-et-Loire (*Bourgogne*), à 2 l. S. O. de *Cluny* ✉. — (*Angl.*), b. du comté de Suffolk, à 12 l. N. O. d'Ipswick. Droit de marché. — autre (*Amér. sept., Et.-Un.*), Etat de Vermont, à 5 l. N. de Rutland.

BRANGES, vil. de Fr., dép. de Saône-et-Loire (*Bresse*), à 1/2 l. O. de *Louhans* ✉, 9 N. q. E. de Mâcon.

BRANNE, b. de Fr., dép. de la Gironde (*Bazadois*), c.-l. de cant., arr. et à 3 l. S. de *Libourne* ✉, 6 E. de Bordeaux. Pop. du cant. 10,734 hab. — autre au dép. du Doubs (*Franche-Comté*), à 8 l. N. E. de *Besançon* ✉.

BRANNECK (*Emp. d'Autr.*), pet. v. du Tyrol, sur la Riens, à 5 l. E. N. de Brixen.

BRANTES, vil. de Fr., dép. de Vaucluse (*Comtat*), à 5 l. E. S. de Vaison, 6 N. E. de *Carpentras* ✉.

BRANTOME, pet. v. de Fr., dép. de la Dordogne (*Périgord*), au confl. de la Dronne et de la Colle, c.-l. de cant., arr. et à 5 l. N. de Périgueux, 2 de *Bourdeilles* ✉. Fabr. de serges, de bas, et d'étamines. Pop. du cant., 11,250 hab.

BRANTWORD (*Angl.*), b. du comté d'Essex, à 8 l. E. q. N. de Londres.

BRAS, vil. de Fr., dép. du Var (*Provence*), arr. et à 3 l. N. O. de *Brignolles* ✉.

BRASLAW (*Russ. d'Eur.*), v. forte du gouv., et à 40 l. N. E. de Wilna, 7 S. O. de Dinabourg, sur un pet. lac. Long. E. 23° 54′; lat N. 55° 46′.

BRASPARS, vil. de Fr., dép. du Finistère (*Bretagne*), arr. et à 4 l. N. E. de *Châteaulin* ✉.

BRASSAC, vil. de Fr., dép. du Puy-de-Dôme (*Auvergne*), arr. et à 3 l. S. S. E. d'Issoire, 2 de *Lampde* ✉, près de l'Allier. Mines de charbon de terre. — DE BELLEFOURTES, b. de Fr., dép. du Tarn (*Languedoc*), c.-l. de cant., arr. et à 5 l. E. E. N. de *Castres* ✉. Fabr. de molletons. Pop. du cant. 10,035 hab.

BRASSO, *V.* Kronstadt, en Transylvanie.

BRASS-TOWN (*Amér. sept., Et.-Un.*), pet. v. de l'Ét. de Tennessee, à 1 l. N. de la Montagne-Enchantée, 34 S. de Knoxville.

BRASSY, vil. de Fr., dép. de la Nièvre (*Nivernais*, arr. et à 8 l. E. de *Clamecy* ✉.

BRAUBACH (*Allem.*), pet. v. du duché de Nassau-Usingen, sur la droite du Rhin, à 3 l. S. E. de Coblentz, 5 O. de Nassau. Mine de cuivre; eaux minér.

BRAUNAU (*Emp. d'Autr.*), v. de l'archiduché d'Autr., cap. de *l'Innviertel*, sit. sur l'Inn, à 9 l. S. de Passau, 12 N. de Saltzbourg. Long. E. 10° 44′ 20″; lat. N. 48° 16′ 20″. Fab. de draps et de papier. Pop. 1600 hab. — autre (*Emp. d'Autr.*), dans la Bohême, cercle de Kœnigingratz. Fab. d'étoffes et de toiles. 2500 hab. Long. E. 13° 49′; lat. N. 50° 25′.

BRAUNFELDS (*Prusse*), v. de la régence de Solms, à 3 l. N. E. de Weilsbourg, 2 et 1/2 S. O. de Wetzlar. Long. E. 6° 6′; lat. N. 50° 30. Pop. 1350 hab.

BRAUNSBERG (*Prusse*), pet. v. sur la riv. de Passerg, près de la mer Baltique. Port commerçant, à 11 l. S. q. O. de Kœnisberg, 19 E. de Dantzick. Long E. 17° 28′; lat. N. 54° 23. Pop. 6000 hab. — autre (*Emp. d'Autr.*), cercle de Prerau en Moravie, à 9 l. de Prerau. 3000 hab.

BRAUX, vil. de Fr., dép. des Ardennes (*Champagne*), sur la Meuse, à 2 l. N. de Charleville, autant de *Mézières* ✉. — autre au dép. de la Meuse (*Barois*), à 2 l. de *Commercy* ✉.

BRAVA ou SAINT-JEAN (*mer d'Afr.*), l'une des îles du Cap-Vert, au S. O. de Fuego. Long. occ. 27° 10′; lat. N. 14° 50′. 3 ports: le *Furno*, sur la côte or.; le *Fajendago*, à l'O.; et le *Ferreo* au midi. Cette île, couverte de mont., produit du vin excellent et des fruits. 500 hab. — (*Afr.*), v. du Zanguebar, à 50 l.

N. E. de Juba, et à 40 S. O. de Magadoxo. On ne sait rien de positif sur l'état actuel de cette ville, qui fut très florissante il y a trois siècles, sous la domination arabe. Long. E. 42° 10'; lat. N. 1° 8'.

BRAY (le), anc. pet. contrée de Fr., entre le pays de Caux, le Vexin et la Picardie; enclavée, partie dans le dép. de la Seine Inf., et partie dans celui de l'Oise.—vil. de Fr., dép. du Cher (*Berry*), près des Aix-d'Angillon. *Henrichemont* ✉. —autre au dép. du Loiret (*Gâtinais*), près de *Gien* ✉. —autre au dép. de l'Orne (*Normandie*), à 4 l. N. d'*Alençon* ✉. —SUR SEINE, pet. v. de Fr., dép. de Seine et Marne (*Champagne*) ✉, c.-l. de cant., arr. et à 3 l. et 1/2 S. S. O. de Provins, 10 E. q. S. de Melun. Foire de 2 jours, le 14 septembre. La v. a 1850 hab.; et le cant. 10,430. —SUR-SOMME, pet. v. de Fr., dép. de la Somme (*Picardie*), c.-l. de cant., arr. et à 4 l. O. de Péronne, 2 d'*Albert* ✉. Pop. du cant. 10,544 hab.

BRAYE, vil. de Fr., dép. d'Indre-et-Loire (*Touraine*), à 6 l. N. O. de *Tours* ✉, cant. de Château-la-Vallière.

BRAZZA (*Emp. d'Autr.*), île du golfe de Venise, côte de Dalmatie, au N. de l'île de Lésina, et à 4 l. S. E. de Spalatro. Elle a 10 l. de long sur 3 de large. Le sol peu fertile, donne de l'huile, du vin, et quelques fruits. Pop. 15,000 hab. Long. E. 15° 14'; lat. N. 43° 30'.

BRÉAL, vil. de Fr., dép. d'Ille-et-Vilaine (*Bretagne*), arr. et à 3 l. S. E. de *Montfort* ✉, 3 et 1/2 S. O. de Rennes. —autre au même dép., à 2 l. et 1/2 E. de *Vitré* ✉.

BREAND-LOUDEAC, vil. de Fr., dép. du Morbihan (*Bretagne*), arr. et à 6 l. N. O. de Ploermel, 3 et 1/2 N. O. de *Josselin* ✉.

BRÉAUTÉ, vil. de Fr., dép. de la Seine-Inf. (*Normandie*), arr. et à 5 l. N. E. du Havre, 2 de *Dolbec* ✉.

BREBINCE ou BOURBINCE, riv. de Fr., qui prend sa source à 2 l. E. de Mont-Cenis, dép. de Saône-et-Loire, et se jette dans la Loire avec l'Arroux, au dessus de Digoin.

BRÉCEY, b. de Fr., dép. de la Manche (*Normandie*), c.-l. de cant., arr. et à 3 l. et 1/2 E. E. N. d'Avranches, 4 de *Sourdeval* ✉. Pop. du cant. 10,710 hab. — autre au dép. de la Mayenne (*Maine*), à 3 l. N. O. de *Mayenne* ✉.

BRÉCHEM (*Pays-Bas*), vil. de la prov. de Sud-Brabant, à 1/2 l. S. d'Anvers.

BRECHIN (*Gr. Bret.*), b. de l'Ecosse sept., prov. d'Angus, à 4 l. et 1/2 N. E. de Forfar, 3. O. de Montrose, sur l'Esk. Long. occ. 4° 43'; lat. N. 56° 42'. Fabr. de dentelles, de toiles de coton; tanneries. 5000 hab. Gr. comm. de saumons salés. 1 député au parlement.

BRECHT (*Pays-Bas*), b. de la prov. du Sud-Brabant, à 5 l. N. E. d'Anvers, autant O. de Turnhout.

BRECKEFELD (*Et. prussiens*), b. du gr.-duché du B.-Rhin, à 13 l. E. de Dusseldorf.

BRECKEN (Nid-) (*Allem.*), pet. v. du duché de Nassau, à 2 l. S. E. de Limbourg, 8 E. de Nassau.

BRECKNOCK (*Angl.*), comté mérid. de la princip. de Galles, limité, N. par le Radnor, E. par le Herefort et le Montmouth, O. par le Cardigan et le Caërmarthen, S. par le Clamorgan. Il a env. 12 l. de long sur 8 à 4 de large. Le sol est généralement montagneux. Les vallées abondent en pâturages. Mines de houille, de fer, et de cuivre. Pop. 38,000 hab. Le comté envoie un député au parlement indépendamment de sa cap. — v. cap. du comté de son nom, dans la princ. de Galles, au confl. de l'Husk et de la Huntey, à 11 l. O. O. S. de Hereford, 19 N. O. de Bristol. Long. occ. 5° 45'; lat. N. 51° 38. Comm. de draps et d'étoffes de laine. Un député au parlement.

BRECY, vil. de Fr., dép. du Cher (*Berry*), à 4 l. E. q. N. de *Bourges* ✉.

BREDA (*Pays-Bas*), v. forte de la prov. du Nord-Brabant, sur la Merck, à 10 l. N. q. E. d'Anvers, 9 O. q. S. de Bois-le-Duc. Long. E. 2° 25'; lat. N. 51° 35'. Pop. 9000 hab.

BREDENBORN (*Et. prussiens*), pet. v. du gr.-duché du B.-Rhin, à 8 l. N. E. de Paderborn.

BREDERODE (*Pays-Bas*), vil. de Hollande, à 1 l. N. de Harlem.

BREDON, v. de Fr., dép. du Cantal (*Auvergne*), sur la riv. d'Alaignon, au S. E. et près de *Murat* ✉.

BRÉE, v. de Fr., dép. de la Mayenne (*Maine*), à 4 l. N. E. de *Laval* ✉.

BREGANÇON, château fort de Fr., dép. du Var (*Provence*), dans une pet. île sur la côte de la Médit., vis-à-vis l'emb. de la riv. de Gapeau, à 5 l. E. de Toulon, 4 N. O. de l'île du Levant.

BREGAR, b. de Fr., dép. des Côtes-du-Nord (*Bretagne*), c.-l. de cant., arr. et à 3 l. N. O. de *Guingamp* ✉. Pop. du cant. 9530 hab.

BREGENTZ (*Emp. d'Autr.*), v. du Tyrol, sur le lac de Constance, près de l'emb. de la riv. de Bregentz, à 9 l. S. E.

de Constance, 7 N. de Feldkirch, 8 N. E. d'Appenzel. Long. E. 7° 19'; lat. N. 47° 28'. Filat. de coton.

BREGLIO (*Et. sardes*), b. sit. à 7 l. N. E. de Nice.

BREHAL, b. de Fr., dép. de la Manche (*Normandie*), c.-l. de cant., arr. et à 4 l. de *Coutances* ✉. Pop. du b. 1520 hab.; du cant. 14,480.

BREHEMONT, v. de Fr., dép. d'Indre-et-Loire (*Touraine*), à 5 l. O. S. de Tours, 2 d'*Azay-le-Rideau* ✉, dans une île formée par le Cher et la Loire à leur confluent.

BREIDENBACH, v. de Fr., dép. de la Mozelle (*frontière d'Alsace*), arr. et à 5 l. E. de Sarguemines, 2 et 1/2 N. de *Bitche* ✉.

BREITBACH, vil. de Fr., dép. du H.-Rhin (*Alsace*), à 4 l. et 1/2 S. O. de *Colmar* ✉.

BREITTENBACH (Grand-) (*Allem.*), pet. v. du gr.-duché de Hesse-Darmstad., à 5 l. N. O. de Marpurg. Mines de cuivre.

BRELLES, vil. de Fr., dép. du Finistère (*Bretagne*), arr. et à 4 l. N. O. de *Brest* ✉, 1 E. de la mer.

BRÊME (*Han.*), prov. dont la superficie est d'env. 277 l. carrées, ou 55 myriamètres carrés; ayant au N. l'Elbe, qui la sépare du duché de Holstein; à l'E. la prov. de Lunebourg, au S. E. celle de Werden, à l'O. la mer d'Allemagne et le Weser, au S. le Weser et une partie de la Westphalie. Cette contrée, dont le sol est plat et marécageux, est généralement fertile, mais souvent ravagée par des inondations. On évalue sa pop. à 170,000 hab. C.-l. Stade. — (*Allem.*), v. libre, sit. sur le Weser et enclavée dans le Hanovre. Les petits bâtimens arrivent à 1 l. de la ville, mais les gros s'arrêtent à 3 ou 4 l. Cette ville, qui possède des manuf. nombreuses, des chantiers de construction, fait un comm. considérable, et sert d'entrepôt à une partie de celui de l'Allemagne. Les comptes s'y font en reischthalers, de 72 gros à 5 schwartz, valant 3 fr. 75 c. Cent mètres font 172.30 aunes de Brême. Son territ. est sit. par 53° 5' de lat. N. et 6° 26' long. E. Sa superficie totale est de 7 l. carrées, et sa pop. de 50,000 hab.

BREMERLEHE (*Han.*), pet. v. à 13 l. N. N. E. de Brême.

BREMERVORDEN (*Han.*), pet. v. de la prov. de Brême, à 4 l. et 1/2 O. S. de Stade, sur la riv. d'Ochte.

BREMGARTEN (*Suisse*), v. du cant. d'Argovie, sur la Reuss, c.-l. d'un distr., à 6 l. S. d'Aran, 3 et 1/2 N. q. O. de Zug. Long. E. 5° 56'; lat. N. 47° 19'. Papeteries. — autre, dans le cant. de Berne, sur l'Aar.

BREMONT-LA-MOTTE, vil. de Fr., dép. du Puy-de-Dôme (*Auvergne*), à 4 l. O. de *Clermont* ✉.

BREN, vil. de Fr., dép. de la Drôme (*Dauphiné*), près de *St.-Vallier* ✉. — (*Angl.*), b. du comté de Devon, à 4 l. et 1/2 E. q. N. de Plymouth, 9 S. O. d'Exeter. Droit de marché.

BRENDOLO (*Emp. d'Autr.*), pet. v. et p. du roy. Lombard-Vénitien, dans les *lagunes*, à 5 l. S. de Venise, 9 E. N. de Rovigo.

BRENNE (la), anc. contrée de Fr., entre le Berry, la Touraine et le Poitou. Elle fait partie du dép. de l'Indre.

BRENNOSEN (*Emp. d'Autr.*), vil. de la Carniole, près d'Idria. Mines de mercure.

BRENO (*Emp. d'Autr.*), pet. v. du roy. Lombard-Vénitien, sur l'Oglio, à 13 l. de Brescia, 12 N. E. de Bergame, 24 N. E. de Milan.

BRENOD, b. de Fr., dép. de l'Ain (*Bugey*), c.-l. de cant., arr. et à 2 l. et 1/2 S. de *Nantua* ✉. Le cant. a 7110 hab.

BRENTA (*Italie*), riv. qui prend sa source à 2 l. S. E de Trente, et se jette dans le golfe de Venise, près de cette ville.

BRENTFORD (*Angl.*), b. du comté de Middlesex, à 3 l. O. de Londres. Droit de marché. — autre (*Amér. sept., Et.-Un.*), dans le Connecticut, à 3 l. E. de New-Haven.

BRESCIA ou BRESSE (*Emp. d'Autr.*), v. du roy. Lombard-Vénitien, sit. sur la Garza, à 10 l. E. q. S. de Bergame, 16 E. de Milan. Long. E. 7° 48'; lat. N. 45° 31'. On y remarque le palais épiscopal et la cathédrale. Manuf. d'armes, comm. de soie et de lin. Foires considérables. Pop. 34.000 hab.

BRESCIAN (le) ou BRESSAN (*Empire d'Autr.*), contrée de la Lombardie, d'env. 25 l. de long, sur 10 de large. Elle fait partie du roy. Lombard-Vénitien.

BRESCOU, île et fort de France dans la Médit., dép. de l'Hérault (*Languedoc*), vis-à-vis et à 1 l. S. d'*Agde* ✉. Long. E. 1° 9' 53"; lat. N. 43° 15' 38".

BRESELLO (*Italie*), b. du duché de Modène, près de l'entrée du Taro, dans le Pô, à 3 l. N. de Parme.

BRÉSIL (*Amér. mér.*), le plus vaste des États de l'Amér. du Sud, baigné par l'Atlantique à l'E.; borné par la Guyane française et la Colombie au N.; le Pérou et le Paraguay à l'O., et la républ. de Buenos-

Ayres au S.; sit. entre le 4e deg. 10′ de lat. N. et le 33e 53′ de lat. S., et entre le 37e et le 73e deg. 30′ de long. O. Sa largeur, dans quelques points, est de 900 l.; mais elle diminue considérablement vers le Sud, où elle n'est plus que de 80; sa longueur, du N. au S. et en ligne directe, est aussi de 900 l. env., et sa superficie de 401,540 l. carrées. La pop., y compris par approximation les Indiens du centre et de l'O., est de 4,500,000 individus, parmi lesquels on compte 850,000 blancs, 600,000 métis ou noirs libres, 260,000 indigènes civilisés, 2,000,000 d'esclaves, et 800,000 indiens sauvages. Le Brésil est divisé en 19 prov., qui se subdivisent en comarcas ou districts. Sa cap. est la ville de Rio-Janeiro, résidence de l'empereur, et siége des assemblées législatives. Le climat du Brésil est généralement humide et chaud. Mal sain dans les plaines arrosées par l'Amazone, il est plus tempéré et plus salubre dans les prov. australes. Le règne végétal y est d'une grande richesse. Indépendamment des céréales d'Europe, qui dans presque toutes les prov. réussissent parfaitement, le cannelier, le caféyer, le cacaotier, la canne à sucre, le vanillier, et toutes les plantes des tropiques, y croissent en abondance. Le sol est couvert en grande partie de vastes forêts dites forêts vierges, qui renferment des arbres d'une élévation prodigieuse. Une foule d'animaux sauvages y sont répandus, et les marécages, ainsi que les bords des rivières, fourmillent de reptiles. L'industrie manufacturière et l'agriculture sont encore dans l'enfance. Une des principales richesses du Brésil consiste dans ses productions minérales; on évalue à 25,000,000 de francs la valeur de l'or tiré annuellement des lavages. On trouve ce métal dans presque toutes les prov. de l'empire, mais le diamant ne se rencontre que dans quelques districts des prov. de Minas-Geraes, de Goyas, de Porto-Seguro, de Matto-Grosso, et de San-Paulo. Le Brésil a été découvert en 1500 par dom Pedro Alvarès Cabrol, portugais.

BRESLAU (*Prusse*), v. cap. de la Silésie, sur l'Oder, à 11 l. N. E. de Schweidnitz, 50 N. E. de Cracovie, 65 S. E. de Berlin, 72 N. N. E. de Vienne. Long. E. 14° 42′ 38″; lat. N. 51° 6′ 30″. Cette ville, très commerçante, et où il se tient des foires considérables, possède des manuf. de draps et de soieries, des papeteries, des tanneries et teintureries. On y fabrique de la poudre, des chapeaux, et des toiles de toute espèce. Les édifices les plus remarquables sont l'ancien Château-Royal, le palais de Frédéric II, la Bourse, l'Arsenal, et l'Université. On compte à Breslau 69,000 hab. Le *reichthaler* [illegible] grosschens, à 12 pfennigs, vaut 3 fr. 76 c. Breslau donne 78.83 reichsthalers courans pour 300 fr. Cent mètres

font { 181.87 aunes de Breslau.
173.43 *id.* de Silésie.

BRESLE, vil. de Fr., dép. de l'Oise (*Isle-de-France*), arr. et à 3 l. E. E. S. de *Beauvais* ✉. Tourbières aux environs.

— (la), pet. riv. de Fr. qui prend sa source à Courcelles, dép. de l'Oise (*Picardie*), et se jette dans la mer au Tréport.

BRESNAY, vil. de Fr., dép. de l'Allier (*Bourbonnais*), à 4 l. et 1/2 S. de *Moulins* ✉. Mines d'antimoine.

BRESSE (la), anc. prov. de Fr., bornée, N. par la Bourgogne, O. par la Saône, qui la séparait du Beaujolais et du Mâconnais; E. par l'Ain, qui la séparait du Bugey; N. E. par la Franche-Comté; S. par la Dombes. Elle forme aujourd'hui la plus grande partie du dép. de l'Ain.

BRESSIEUX, vil. de Fr., dép. de l'Isère (*Dauphiné*), à 6 l. S. E. de Vienne, 2 de *la Côte-St.-André* ✉.

BRESSUIRE, v. de Fr., dép. des Deux-Sèvres (*Poitou*). ✉; c.-l. d'arr., à 6 l. S. O. de Thouars, 13 N. de Niort, 98 O. S. de Paris. Long. occ. 2° 46′; lat. N. 46° 52′. Trib. de 1re inst. et de paix. Fabr. de flanelles, de toiles, d'indiennes. 1000 hab. L'arr. en a 58,900, répartis en 6 cant. et 91 communes. Le cant. de Bressuire en compte 8704.

BREST, *Brivates*, v. de Fr., dép. du Finistère (*Bretagne*). ✉ 🖃; c.-l. d'arr., à 11 l. N. O. de Quimper, 138 O. de Paris. Long. occ. 6° 48′ 59″; lat. N. 48° 23′ 14″. Préf. marit., trib. de 1re inst. et de comm., 3 just. de paix. La rade immense de Brest est la plus belle de l'Europe. On y pénètre par un goulet, au milieu duquel est placé un rocher où l'on a élevé des batteries qui croisent leurs feux avec celles des bords opposés. Le port de Brest est peut être le plus remarquable de tous ceux des Etats marit. pour l'immensité de ses constructions, ses bassins, ses calles, ses chantiers, ses superbes magasins, son arsenal, son bagne, etc. La ville renferme aussi de vastes hôpitaux, un très beau jardin botanique, un cabinet d'histoire naturelle, un musée où sont exposés les modèles de tous les vaisseaux, des écoles de peinture, de sculpture, d'hydrographie, etc. C'est dans ce port que se font les principaux armemens de la France. Le comm. est spécialement

occupé des fournitures pour la marine, en bois de construction, fers, chanvres, vivres, des exportations pour les colonies, et des retours, etc. Brest a produit un grand nombre de marins célèbres, et d'ingénieurs constructeurs d'un rare mérite. Cette ville compte 26,000 hab. L'arr. en a 145,950, répartis en 10 cant. et 85 communes. Les cant. qui forment la ville de Brest et sa banlieue ont ensemble 39,276 hab.

BRETAGNE (la), jadis l'*Armorique*, anc. prov. de Fr., et l'une des plus étendues, baignée par l'Océan au S. et à l'O.; bornée par le Poitou au S. E.; l'Anjou et le Maine à l'E., la Normandie au N. E., et la Manche au N. La Bretagne forme auj. 5 dép., ceux du Finistère, des Côtes-du-Nord, d'Ille-et-Vilaine, du Morbihan, et de la Loire-Inf. La langue celtique ou bretonne ne se parle plus que dans les dép. du Finistère, du Morbihan et des Côtes-du-Nord. — (roy.-uni de la Grande-). On comprend actuellement sous cette dénomination l'Angleterre, l'Ecosse, l'Irlande, et les pet. îles qui dépendent de ces trois contrées. L'Angleterre et l'Ecosse portent spécialement le nom de Grande-Bretagne. L'ensemble des îles qui composent ce roy. est sit. entre le 50e et le 61e deg. de lat. N., et entre le 0° 35′ et le 13e de long. O. Sa surface totale est d'env. 15,200 l. carrées, et la pop. de 21,435,000 individus. Le gouv. est une monarchie héréditaire où le pouvoir exécutif appartient au roi, qui partage la puissance législative avec la Chambre des Pairs et celle des Communes. Les revenus de l'Etat sont extrêmement variables. Ils se sont élevés à plus de deux milliards de francs, et quelquefois n'ont pas dépassé quinze cents millions. La dette publique est portée au taux énorme de 26 milliards. La marine, base principale de la puissance britannique, compte env. 1000 bâtimens de guerre de toute grandeur; le nombre des troupes régulières est fixé chaque année par le parlement; il n'excède pas 90,000 hommes. Les possessions de l'Empire Britannique sont nombreuses et répandues dans toutes les parties du monde. Elles comprennent, en Europe, l'île d'Héligoland, dans la mer du Nord; dans la Médit., Gibraltar, Malte, Goze, et les îles Ioniennes; en Asie, l'Hindoustan, l'île de Ceylan, et celle du Prince de Galles; en Afrique, Madère, les Seychelles, Ste.-Hélène, l'Ascension, plusieurs établissemens sur la Côte-d'Or de Guinée, Sierra-Leone, le cap de Bonne-Espérance, l'île Maurice; dans l'Amérique du Nord, d'immenses contrées au nord des Etats-Unis, sous le nom d'Amérique anglaise; Terre-Neuve; les Bermudes; aux Antilles, les îles Lucayes, la Jamaïque, la Dominique, Antigoa, Ste.-Lucie, la Barbade, la Grenade, la Trinité, les îles Vierges, St.-Vincent, Tabago; dans l'Amér. mér., la Guiane; dans l'Océanie, les établissemens de la Nouv.-Hollande, l'île de Norfolk, la terre de Van-Diemen, etc. *V.* ANGLETERRE, ÉCOSSE, IRLANDE. — (Archipel de la Nouvelle-) (*Océanie*). Cet archipel, composé de deux îles principales, la Nouvelle-Bretagne et la Nouvelle-Irlande, et de quelques autres moins considérables, est compris entre le 2e et le 7e deg. de lat. S., et entre le 144e et le 151e de long. E. La longueur de la Nouvelle-Bretagne est de 90 l.; sa largeur varie de 6 à 45. Un bras de mer, nommé le canal St.-Georges, la sépare de la Nouvelle-Irlande. Cette dernière a 75 l. de long sur 4 à 5 de large. Les autres îles, beaucoup plus petites, portent les noms de Nouvelle-Hanovre, de Groupe de l'Amirauté, de Rooke et de Vicher. — (Nouvelle-), ou AMÉRIQUE ANGLAISE, vaste étendue de pays sit. dans l'Amérique du Nord, et comprise entre le 57e deg. 30′ et le 143e 20′ de long. O., et entre le 42e 10′ et le 70e de lat. N. Ce terr. a pour limites, au N., les deux bras de mer découverts par les navigateurs Hearn et Mackensie; à l'O., l'Amérique russe et le gr. océan Boréal; au S., les Etats-Unis; à l'E., l'océan Atlantique. Sa longueur est de 1200 l. sur une largeur moyenne de 500. On lui donne une superficie de 420,000 l. carrées, et une pop. d'env. 1 million d'habit., parmi lesquels on en compte 600,000 de race européenne. Les principales divisions de cette immense région sont: la Nouvelle-Calédonie, le terr. de Indiens indépendans, la Nouvelle-Galles le Labrador, le Canada, le Nouveau-Brunswick, et la Nouvelle-Écosse.

BRETENOUX, b. de Fr., dép. du Lot (*Quercy*), c.-l. de cant., arr. et à 8 l. N. N. O. de Figeac, 2 de *St.-Céré* ✉. Pop. du cant. 10,900 hab.

BRETEUIL, v. de Fr., dép. de l'Eure (*Normandie*). ✉; c.-l. de cant., arr. et à 6 l. S. O. d'Évreux. Long. occ. 1° 25′ 23″; lat. N. 48° 59′ 9″. Forges et fonderie de canons. La ville a 1918 hab., et le cant. 11,700. — pet. v. de Fr., dép. de l'Oise (*Picardie*). ✉ ☎; c.-l. de cant., arr. et à 7 l. N. de Clermont-Oise, 6 N. O. de Beauvais. Fabr de souliers à l'usage des troupes et des hôpitaux de Paris;

manuf. d'étoffes, papeteries. La ville a 2100 hab., et le cant. 12,304.

BRETEVILLE, vil. de Fr., dép. de la Manche (*Normandie*), à 3 l. N. q. O. de *Valogne* ✉, 1 O. N. O. de Cherbourg, sur l'Océan. — autre au même dép., à demi-l. de l'Océan, 5 O. S. O. de *Carentan* ✉. — autre au dép. de la Seine-Inf. (*Normandie*), à 3 l. et 1/2 N. E. de *Montivilliers* ✉. — autre dit *sur Bordel*, dép. du Calvados (*Normandie*), à 3 l. S. O. de *Caen* ✉. — SUR LAIZE, b. de Fr., dép. du Calvados (*Normandie*), c.-l. de cant., arr. et à 4 l. et 1/2 N. E. de Falaise, 3 S. S. E. de *Caen* ✉. Pop. du cant. 14,030 hab. — L'ORGUEILLEUSE, vil. de Fr., dép. du Calvados (*Normandie*). ✉ 🖃; arr. et à 2 l. et 1/2 O. O. N. de *Caen* ✉, 3 et 1/2 E. E. S. de Bayeux.

BRETIGNY, vil. de Fr., dép. de Seine-et-Oise (*Isle-de-France*), à 1 l. S. E. de Montlhéry, 1 de *Linas* ✉. — autre, dép. d'Eure-et-Loir (*Beauce*), à 1 l. et 1/2 E. de *Chartres* ✉. Un traité célèbre que l'on nomme la paix de Bretigny y fut conclu en 1360 entre la France et l'Angleterre.

BRETONCELLES, vil. de Fr., dép. de l'Orne (*Perche*), à 6 l. E. de Mortagne, 2 de *Regmalard* ✉.

BRETTEN (*Allem.*), pet. v. du gr.-duché de Bade, à 5 l. E. S. de Philisbourg, 9 N. E. de Bade. Patrie de Melanchton. — autre (*Et. prussiens*), dans la prov. de Saxe, sur l'Elbe, à 3 l. N. de Torgau.

BRETZEN (*Emp. d'Autr.*), b. de la H.-Hongrie, à 19 l. N. E. de Gross-Waradin.

BREUIL, vil. de Fr., dép. de Seine-et-Oise (*Mantais*), à 4 l. N. O. de *Pontoise* ✉. — autre au dép. de l'Allier (*Bourbonnais*), à 3 l. O. de *Moulins* ✉.

BREVAL, vil. de Fr., dép. de Seine-et-Oise (*Mantais*), arr. et à 3 l. S. O. de *Mantes* ✉.

BREVANNES, vil. de Fr., dép. de la H.-Marne (*Isle-de-France*), arr. et à 8 l. E. de Chaumont. 3 S. de *Bourmont* ✉.

BRÈVES, vil. de Fr., dép. de la Nièvre (*Nivernais*), à 2 l. S. E. de *Clamecy* ✉.

BREVILLE, vil. de Fr., dép. de la Manche *rmandie*), à 4 l. S. O. de *Coutances* ✉.

BREVILLY, vil. de Fr., dép. de Saône-et-Loire (*Bourgogne*), à 4 l. N. O. de *Châlon-sur-Saône* ✉.

BREVIN (St.-), vil. de Fr., dép. de la Loire-Inf. (*Bretagne*), arr. et à 4 l. S. O. de *Paimbœuf* ✉, à l'emb. de la Loire.

BREVOORD (*Pays-Bas*), b. de la Gueldre hollandaise, à 12 l. E. d'Arnheim, 8 N. q. E. de Rées.

BREWERS (*Amér. sept., Et.-Un.*), v. du distr. du Maine, vers l'emb. de la riv. Schondiak, à 1 l. S. O. de St.-Andrews, 70 N. E. de Portland. Long. occ. 69° 24'; lat. N. 45° 12'.

BREWOD (*Angl.*), b. du comté de Stafford, à 36 l. O. de Londres. Droit de marché.

BREY (*Pays-Bas*), pet. v. de la prov. de Liége, à 6 l. O. S. de Ruremonde, 7 N. N. O. de Maestricht.

BREZÉ, vil. de Fr., dép. de Maine-et-Loire (*Anjou*), arr. et à 2 l. et 1/2 S. de *Saumur* ✉.

BREZOLLES, b. de Fr., dép. d'Eure-et-Loir (*Perche*). ✉ 🖃; c.-l. de cant. et à 5 l O. q. S. de Dreux, 3 S. E. de Verneuil. Pop. du cant. 9700 hab.

BREZONS, vil. de Fr., dép. du Cantal (*Auvergne*), à 4 l. S. O. de *St-Flour* ✉.

BRIAC (St.-), vil. de Fr., dép. d'Ille-et-Vilaine (*Bretagne*), à 2 l. O. de *St.-Malo* ✉.

BRIANÇON, *Brigantia*, v. de Fr., dép. des H.-Alpes (*Dauphiné*). ✉; c.-l. d'arr., non loin de la source de la Durance, à 9 l. N. q. E. d'Embrun, 13 N. E. de Gap, 166 S. E. de Paris. Long. E. 4° 16'; lat. N. 44° 52'. Trib. de 1re inst. et de paix. Fabr. de cristaux, de clous, de faux, de peignes; tanneries, filatures de coton, comm. de bestiaux. Pop. 2835 hab.; l'arr. en a 28,418, répartis en 5 cant. et 27 comm. Le cant. de Briançon en compte 7500.

BRIAND, vil. de Fr. dép. de la Côte-d'Or (*Bourgogne*), à 1 l. et 1/2 de *Semur* ✉.

BRIANSK (*Russ. d'Eur.*), v. du gouv. et à 22 l. N. O. d'Orel. Long. E. 32° 20'; lat. N. 52° 20'. Forges, manuf. d'armes et de glaces. 4000 hab.

BRIARE, *Brivadurum*, v. de Fr., dép. du Loiret (*Gâtinais-Orléanais*), sur la Loire. ✉ 🖃; c.-l. de cant. de l'arr. et à 2 l. S. E. de Gien, 20 E. S. de Paris. Long. E. 0. 24' 13"; lat. N. 47° 38' 16". Cette v. donne son nom au canal qui unit la Seine à la Loire par la riv. de Loing. Comm. de vins, bois et charbons. 2082 hab.; le cant. en a 8163.

BRIAS, vil. de Fr., dép. du Pas-de-Calais (*Artois*), à 1 l. N. de *St.-Pol* ✉.

BRIATESTE, pet. v. de Fr., dép. du Tarn (*Languedoc*), arr. et à 2 l. N. q. E. de *Lavaur* ✉, 7 S. O. d'Albi.

BRICE (St.-), b. de Fr., dép. de Seine-et-Oise (*Isle-de-France*), à 2 l. O. q. N. de Gonesse, 3 N. de Paris. *Enghien* ✉.

Comm. de fruits; fabr. de blondes. — autre au dép. de Maine-et-Loire (*Anjou*), à 2 l. et 1/2 S. de *Sablé* ✉. — autre au dép. d'Ille-et-Vilaine (*Bretagne*). 🖃; c.-l. de cant. de l'arr. et à 3 l. N. O. de *Fougères* ✉, 9 N. E. de Rennes. Pop. du cant. 24,283 hab. — autre au dép. de la Marne (*Champagne*), sur la Vesle, arr. et à 1 O. N. de *Reims* ✉.

BRICHERASCO (*Ét. sardes*), b. du Piémont, à 1 l. S. S. O. de Pignerol.

BRICON, vil. de Fr. dép. de la Haute-Marne (*Bourgogne*), arr. et à 3 l. O. de *Chaumont* ✉.

BRIQUEBEC, b. de Fr., dép. de la Manche (*Normandie*), c.-l. de cant. de l'arr. et à 3 l. O. de *Valognes* ✉, 13 N. O. de St.-Lô. Mines de cuivre. Pop. du cant. 12,924 hab.

BRIDGE (*Amér. sept., Ét.-Un.*), v. de l'Et. de Vermont, front. du New-Hampshire, à 11 l. N. E. de Newbury.

BRIDGEND (*Angl.*), b. du comté de Clamorgan, à 4 l. et 1/2 O. de Landolf et à l'emb. du canal de Bristol. Fabr. d'armes à feu et de fil de fer. Droit de marché.

BRIDGENORTH (*Angl.*), v. du comté de Shrop, sur la Severn, à 7 l. S. O. de Stafford, 8 N. de Worcester. Long. occ. 4° 40′; lat. N. 52° 32′. Fabr. de bas, de cuirs, de toiles et d'outils en fer. Comm. considérable. 2 députés au parlement. 4000 hab.

BRIDGE-TOWN ou SAINT-MICHEL (*Antilles*), v. située sur la côte occ. de l'île de la Barbade. Long. occ. 62° 1′ 15″; lat. N. 13° 5′. C'est la résid. du gouv. et il s'y fait un comm. considérable. — autre (*Amér. sept., Et.-Un.*), dans l'Et. de New-Jersey, à 7 l. E. S. de Salem, 11 S. de Philadelphie. — autre dans le Maryland, à 24 l. S. O. de Philadelphie. — autre à 2 l. S. de New-Market, sur le bord de la riv. de Chester.

BRIDGEWATER (*Angl.*), v. du comté de Somerset, à 10 l. N. E. d'Exeter, 50 O. q. S. de Londres. Long. occ. 3° 12′; lat. N. 51° 10′. Cette v. est très commerçante. Pop. 5000 hab. 2 députés au parlement. Fabr. de draps.

BRIDLINGTON. *V.* BURLINGTON.

BRIDPORT (*Angl.*), b. du comté de Dorset, sur la mer et à 4 l. O. de Dorchester. Fabr. de câbles pour les vaisseaux; 2 députés au parlement. Pop. 3700 hab. — autre (*Amér. sept., Et.-Un.*), dans l'Et. de Vermont, à 18 l. N. E. de Bermington.

BRIE (la), anc. contrée de Fr., bornée, N. par le Soissonnais et l'Isle de Fr., E. par la Champagne, S. et O. par la Seine. Elle fait partie des dép. de l'Aisne et de Seine-et-Marne. — vil. de Fr., dép. de la Charente (*Angoumois*), à 3 l. N. E. d'Angoulême, 3 de la *Rochefoucault* ✉. — autre au dép. de la Charente-Inf. (*Saintonge*), près de *Blansac* ✉. — SUR MARNE, v. de Fr., dép. de la Seine (*Isle-de-Fr.*), à 1 l. N. E. de Paris. *Banlieue.* — COMTE-ROBERT ou BRIE-SUR-YÈRES, pet. v. de Fr., dép. de Seine-et-Marne; ✉ 🖃; c.-l. de cant., arr. et à 4 l. N. de Melun, 5 S. E. de Paris. Long. E. 0° 16′ 24″; lat. N. 48° 41′ 26″. — Comm. de blé considérable. La v. a 2687 hab., et le canton 9280.

BRIEC, b. de Fr., dép. du Finistère (*Bretagne*), c.-l. de cant., arr. et à 3 l. N. E. de *Quimper* ✉, autant S. de Châteaulin. Pop. du cant. 5300 hab.

BRIEG, *Berga* (*Prusse*), v. de la Silésie, rive gauche de l'Oder, à 10 l. S. E. de Breslau, 8 N. O. d'Oppeln, 11 N. q. E. de Neissen. Long. E. 15° 22′; lat. N. 50° 45′. Comm. considérable. Forges dans les env. Fabr. de draps. Pop. 9,000 hab. — autre (*Suisse*), dans le Valais, près du Rhône, et à 12 l. E. de Sion.

BRIELLE (*Pays-Bas*), v. de Hollande, sur la côte sept. de l'île de Woorn, à 12 l. N. q. E. de Middelbourg, 19 S. O. d'Amsterdam. Long. E. 1° 50′; lat. N. 51° 51′. Patrie de l'amiral Tromp. Pop. 3300 hab.

BRIENNE, *Breona*, pet. v. de Fr., dép. de l'Aube (*Champagne*). ✉ 🖃; c.-l. de cant., arr. et à demi-l. N. O. de Bar-sur-Aube, 8 E. q. N. de Troyes, 2 de la riv. droite de l'Aube. L'école milit. qui existait jadis à Brienne a compté Napoléon parmi ses élèves. La pop. de la v. est de 3000 hab., et celle du cant. de 10,650. — v. de Fr., dép. l'Aisne (*Picardie*), à 5 l. E. de *Laon* ✉, sur l'Aine.

BRIENZ (*Suisse*), b. du cant. de Berne, à 6 l. S. E. de Thun, sur le lac de Brienz, qui communique par l'Aar à celui de Thun.

BRIEULLE-SUR-MEUSE, vil. de Fr., dép. de la Meuse (*Champagne*), à 2 l. de Stenay, 2 de *Busancy* ✉.

BRIEUX (St.-) ou BRIEUC, v. de Fr., c.-l. du dép. des Côtes-du-Nord (*Bretagne*). ✉ 🖃; trib. de 1re inst., de comm., 2 just. de paix. Cour royale de Rennes. Chambre de comm. Le port est au vil. du le Gué-St.-Brieux, à trois quarts de l. de la mer; il est formé par l'emb. de la riv. d'Anet, que remontent les bâtimens de 4 à 500 tonneaux. On y fait des armemens pour la pêche de la morue et celle de la baleine. Fabr. de toiles, d'étoffes de

laines, de papiers. Tanneries. Dist. lég. de Paris, 446 kil. (on paye 70 postes 1/4). A 13 l. O. O. S. de St.-Malo, 20 N. O. de Rennes. Long. O. 5° 4′ 10″; lat. N. 48° 31′ 2″. Pop. de la v. 9000 hab. L'arr. de St.-Brieux a 160,047 hab., répartis en 11 cant. et 97 communes. Les deux cant. de St.-Brieux ont ensemble 35,804 hab.

BRIEY, v. de Fr., dép. de la Moselle (*duché de Bar*), trib. de 1re inst. et de paix, c.-l. d'arr., à 5 l. N. O. de Metz, 60 E. E. N. de Paris, sur le Voigot. Long. E 3° 33′; lat. N. 49° 15′. Pop. de la ville 1687 hab. L'arr. en a 55,664, répartis en 5 cant. et 120 communes. Le cant. de Briey compte 9531 hab.

BRIEZEN (*Prusse*), pet. v. sit. dans la Moyenne-Marche de Brandebourg, à 9 l. S. de Berlin. Pop. 4000 hab. Long. E. 11° 51′; lat. N. 52° 47′. — autre dans la même prov., à 12 l. S. O. de Berlin.

BRIGA (la) (*Et. sardes*), b. du Piémont, à 9 l. N. E. de Nice, 8 N. N. E. de Monaco.

BRIGGS (*Angl.*), b. du comté de Lincoln, à 40 l. N. de Londres. Droit de marché.

BRIGHE (*Suisse*), b. du Valais, près du Rhône, à 11 l. E. de Sion. A 1 l. de là est une source d'eaux thermo-minérales.

BRIGNAIS, *Prisciniacum*, pet. v. de Fr., dép. du Rhône (*Lyonnais*); 🚂, à demi-l. S. de St.-Genis-Laval, 2 et 1/2 S. q. O. de *Lyon* ✉.

BRIGNOLLES, v. de Fr., dép. du Var (*Provence*). ✉ 🚂; c.-l. d'arr., sur la riv. de Carami, à 8 l. N. q. E. de Toulon, 9 O. q. S. de Draguignan, 163 S. E. de Paris. Long. E. 3° 42′; lat. N. 43° 25′. Trib. de 1re inst., de comm. et de paix. Comm. d'oranges, d'huiles, de vins, eaux-de-vie et liqueurs, prunes, dites prunes de Brignolles. Pop. 5850 hab. L'arr. de Brignolles compte 69,900 hab., répartis en 8 cant. et 62 communes. La pop. du cant. est de 12,453 hab. Patrie du peintre Parrocel.

BRIGNON, v. de Fr., dép. du Gard, à 4 l. O. O. S. d'*Uzès* ✉.

BRIGHTON ou BRIGHTELMSTONE (*Angl.*), v. du comté de Sussex, à 11 l. E. q. S. de Chichester, 18 S. de Londres. Long. O. 2° 32′; lat. N. 50° 49′. Cette v. est très fréquentée dans la saison des bains. La pop. est de près de 20,000 hab. Le roi d'Angl. y a une résidence nommée le Pavillon de la Marine. C'est un palais d'une grande magnificence.

RIGUEIL L'AINÉ, v. de Fr., dép. de la Charente (*Poitou*), arr. et à 3 l. S. E. de Confolens, 2 de *St.-Julien*, dans la H.-Vienne. — LE CHANTRE, vil. de Fr., dép. de la Vienne (*Poitou*), à 3 l. E. de *Montmorillon* ✉.

BRIHUEGA (*Esp.*), pet. v. de la Nouv. Castille, sur la Tajuna, à 6 l. E. q. N. de Guadalaxara, 17 N. E. de Madrid. Fabr. de draps et d'étoffes. Long. O. 5° 30′; lat. N. 40° 40′.

BRILLAC, b. de Fr., dép. de la Charente (*Marche*), à 2 l. N. de *Confolens* ✉.

BRILLAT, vil. de Fr., dép. du Jura (*Franche Comté*), à 5 l. N. O. de *St.-Claude* ✉.

BRILLON, vil. de Fr., dép. de la Meuse (*Barrois*), à 2 l. de *Bar-sur-Ornain* ✉.

BRINCKHEIM, vil. de Fr., dép. du H.-Rhin (*Alsace*), à 2 l. O. d'*Huningue* ✉.

BRINDAS, vil. de Fr., dép. du Rhône (*Lyonnais*), à 3 l. O. p. S. de Lyon, demi-l. S. de *Vaugneray* ✉.

BRINDES, BRINDISI, *Brundusium* (*Naples*), v. sit. dans la prov. d'Otrante, à 16 l. N. O. d'Otrante. Long. E. 15° 56′; lat. N. 40° 48′. Virgile est mort à Brindes. Patrie de Pacuvius. Sa pop., jadis très considérable, n'est plus que de 5 à 6000 hab.

BRINN ou BRUNN (*Emp. d'Autr.*), v. de la Moravie, c.-l. du cercle du même nom, au confl. de la Schwartza et de la Zwittawka, à 13 l. S. O. d'Olmutz, 40 S. E. de Prague, 25 N. de Vienne. Long. E. 14° 15′ 6″; lat. N. 49° 11′ 28″. Comm. considérable. Fabr. de draps, de soierie et de cuirs. Pop. 24,000 hab. Le cercle de Brunn contient 14 villes et 708 bourgs ou villages. On lui donne près de 180 l. carrées et une pop. de 306,000 hab. Foires considérables.

BRINNIGHOFFEN, v. de Fr., dép. du H.-Rhin (*Alsace*), à 1 l. N. q. O. d'*Altkirch* ✉.

BRINON L'ARCHEVÊQUE, pet. v. de Fr., dép. de l'Yonne (*Champagne*), près de l'Armançon. ✉; c.-l. de cant., arr. et à 4 l. E. de Joigny, 5 N. d'Auxerre. Comm. considérable de bois à brûler, de charbons et de tan. La v. a 2352 hab., et le cant, 10,515. — LES ALLEMENS, b. de Fr., dép. de la Nièvre (*Nivernais*), sur la riv. de Beuvron; c.-l. de cant., arr. et à 4 l. et 1/2 S. de Clamecy, 3 l. de *Varzy* ✉. Pop. du cant. 9700 hab.

BRIOLAY, b. de Fr., dép. de Maine-et-Loire (*Anjou*), c.-l. de cant., arr. et à 3 l N. E. d'*Angers* ✉. Le cant. a 8540 hab.

BRION, vil. de Fr., dép. des Deux-Sèvres (*Poitou*), arr. et à 2 l. N. de *Thouars* ✉. — autre au dép. de la Lozère (*Gevaudan*), à 10 l. N. O. de Mende, 4 de *St.-Chély* ✉. — autre au dép. de l'Yonne (*Champagne*), à 3 l. O. de Brinon-l'Archevêque, 1 de *Joigny* ✉. — autre au dép. de l'Indre (*Berry*), à 3 l. N. de Châteauroux, 2 de *Levroux* ✉. — autre au dép. de Maine-et-Loire (*Anjou*), à 2 l. S. de Baugé, 1 de *Beaufort* ✉. — (*Amér. sept.*), pet. île du golfe St.-Laurent, entre le cap de Ray et l'île Magdelaine. Long. O. 63° 25′; lat. N. 47° 51′.

BRIONNE, pet. v. de Fr., dép. de l'Eure (*Normandie*), sur la Rille. ✉ ⛪; c.-l. de cant., arr. et à 3 l. et 1/2 de Bernay. Filature de laine, et fabr. de draps. Pop. de la ville, 1620 hab.; du cant., 14,950 hab.

BRIORD, vil. de Fr., dép. de l'Ain (*Bugey*), près du Rhône, à 5 l. O. de *Belley* ✉.

BRIOST-BOMBOS, vil. de Fr., dép. de l'Oise (*Beauvaisis*), à 4 l. N. de *Beauvais* ✉.

BRIOU, b. de Fr., dép. des Deux-Sèvres (*Poitou*), c.-l. de cant., arr. et à 3 l. S. O. de *Melle* ✉, sur la Boutonne. Pop. du cant. 10,500 hab.

BRIOUDE, *Brivas*, v. de Fr., dép. de la H.-Loire (*Auvergne*); ✉, c.-l. d'arr., trib. de 1re inst., de comm. et de p.; à 10 l. O. q. N. du Puy, 104 S. q. E. de Paris; au confl. de la Senoure dans l'Allier. Long. E. 1° 2′; lat. N. 45 18′. Fabr. de toiles et de draps. La v. a 5400 hab., et l'arr. 78,230 répartis en 8 cant. et et 118 communes. Le cant. de Brioude renferme 14,827 hab.

BRIOUZE, b. de Fr., dép. de l'Orne (*Normandie*), c.-l. de cant., arr. et à 6 l. O. d'*Argentan* ✉, 10 l. N. O. d'Alençon. Pop. du cant., 10,930 hab.

BRIQUENAY, vil. de Fr., dép. des Ardennes (*Champagne*), arr. et à 3 l. E. de Vouziers, 1 et 1/2 S. O. de *Buzancy* ✉. Fabr. de toiles.

BRIQUERAS, (*Ét. sardes*), v. du Piémont, à 1 l. S. de Pignerol.

BRIS (*Amér. sept., Et.-Un.*), v. du district du Maine, sur le bord or. de la riv. de Dumariscotty, vis-à-vis Newcastle, à 16 l. N. E. de Portland. Long. occ. 71° 50′; lat. N. 43° 55′. — (St.-), pet. v. de Fr., dép. de l'Yonne (*Bourgogne*), arr. et à 2 l. S. d'*Auxerre* ✉. Comm. et récolte de vins. 1915 hab.

BRISACH (Vieux-) (*Allem.*), ville du gr.-duché de Bade, sur la rive droite du Rhin, à 4 l. O. de Fribourg, 12 N. de Bâle. Long. E. 5° 8′; lat. N. 48° 3′. 2530 hab. — (Neuf-), v. forte de Fr., dép. du H.-Rhin (*Alsace*). ✉ ⛪; c.-l. de cant., arr. et à 3 l. et 1/2 S. E. de Colmar, et à 1/2 l. du Rhin, vis-à-vis Vieux-Brisach. Long. E. 5° 5′; lat. N. 48° 2′ 4″. Pop. de la v. 1810 hab.; du cant., 9440 hab.

BRISGAU (le) (*Allem.*), prov. du gr.-duché de Bade, sit. dans la partie mér. de la Souabe, et formant les cercles de la Wiesen, de la Treisam et de la Kinzig. Le Rhin la sépare de la Fr. Ce pays, en gr. partie montagneux, abonde en bestiaux, bois, vins, fruits, blé et chanvre.

BRISSAC, pet. v. de Fr., dép. de Maine-et-Loire (*Anjou*); ✉; sur la riv. de Laubence; arr. et à 7 l. N. O. de Saumur, 4 S. E. d'Angers. Long. occ. 2° 45′; lat. N. 47° 20′. — vil. de Fr., dép. de l'Hérault (*Languedoc*), à 7 l. N. de Montpellier, 2 de *Ganges* ✉.

BRISSARTHE, vil. de Fr., dép. de Maine-et-Loire (*Anjou*), à 5 l. N. q. E. d'*Angers* ✉.

BRISSEY, vil. de Fr., dép. de la Côte-d'Or (*Bourgogne*), à 1/2 l. S. de *Nuits* ✉.

BRISSON (St.-), vil. de Fr., dép. du Loiret (*Gâtinais*), à 1 l. et 1/2 S. E. de *Gien* ✉, près de la rive gauche de la Loire. — autre au dép. de la Nièvre (*Nivernais*), à 2 l. N. O. de *Saulieu* ✉. Comm. de bois à brûler.

BRISSY, vil. de Fr., dép. de l'Aisne (*Picardie*), à 5 l. N. O. de Laon, 2 de *la Fère* ✉. Comm. de fil et de chanvre.

BRISTOL (*Angl.*), v. du comté de Somerset, sur l'Avon, à 13 l. S. q. O. de Glocester, 17 N. O. de Salisbury, 36 O. de Londres. Long. occ. 4° 56′; lat. N. 51° 28′. Cette cité est l'une des plus commerçantes de l'Angl., son p. reçoit des bâtimens marchands de la plus forte dimension. La bourse, la cathédrale, les hôpitaux sont des édifices remarquables. Il se tient des foires considérables dans cette ville, qui possède un gr. nombre de manuf., des chantiers de construction, des fonderies de canon, etc. Pop., près de 100,000 hab. 2 députés au parlement. Eaux min. — (*Amér. sept., Et.-Un.*), v. sit. dans la prov. et vis-à-vis Rhode-Island, à 5 l. S. q. E. de Providence, 18 S. q. O. de Boston. Long. occ. 73° 23′; lat. N. 41° 43. — nom d'un comté de la prov. de Massachussets, dont la cap. est Taunton. — autre dans l'état de la

Pensylvanie, sur la rive droite de la Delaware, vis-à-vis Burlington, à 7 l. N. E. de Philadelphie. — autre dans le Maryland, cap. du comté de Charles, à 12 l. S. de Washington. — (New) (*Amér. sept., Et.-Un.*), v. du district du Maine, sur la baie de Frenchmans, à 11 l. S. O. de Colombia, 45 E. N. de Portland. Long. occ. 70° 25′; lat. N. 44°.

BRITANNIQUES (Iles). On comprend sous ce nom, l'Angl. et l'Ecosse, qui ne forment qu'une seule île; l'Irlande; les Orcades; les Shetland et quelques autres qui environnent les 3 roy. unis, ou qui en dépendent.

BRIVES, vil. de Fr., dép. de l'Indre (*Berry*), près du Théol, à 4 l. N. E. de *Châteauroux* ✉. — LA GAILLARDE, *Briva-Curretia*, v. de Fr., dép. de la Corrèze (*Limousin*); ✉ 🖃; c.-l. d'arr. trib. de 1re inst., de comm. et de p. à 5 l. S. O. de Tulle, 116 S. q. O. de Paris. Long. occ. 0 49′; lat. N. 45° 10′. Comm. considérable de bestiaux, de truffes et dindes truffées. Manuf. de soieries, fabr. de bougies, forges. Patrie du cardinal Dubois. Pop. de la v., 6800 hab.; l'arr. en a 102,640, répartis en 10 cant. et 101 communes. Le cant. de Brives compte 15,480 hab.

BRIVESAC, vil. de Fr., dép. de la Corrèze (*Limousin*), près de la Dordogne, à 7 l. S. de *Tulle* ✉.

BRIX, vil. de Fr., dép. de la Manche (*Normandie*), à 2 l. O. q. S. N. de *Valogne* ✉.

BRIXEN, *Sebatum* (*Emp. d'Autr.*), v. du Tyrol, au confl. de l'Eysack et de la Rientz, à 8 l. E. de Tyrol, 20 N. q. E. de Trente. Long. E. 9° 16′; lat. N. 46° 42′. 4000 hab. Vins rouges renommés. Foires considérables.

BRIXENSTADT (*Bavière*), b. à 5 l. N. q. E. Windsheim.

BRIXEMBOURG, vil. de Fr., dép. de la Charente-Inf. (*Saintonge*), arr. et à 3 l. S. de *St.-Jean-d'Angely* ✉.

BROC (le), vil. de Fr., dép. du Var (*Provence*), arr. et à 6 l. N. E. de Grasse, N. q. E. de *Vence* ✉. — autre au dép. du Puy-de-Dôme (*Auvergne*), à 1 l. S. d'*Issoire* ✉.

BROD (Bohemisch et Teutsch-) (*Emp. d'Autr.*), villes de Bohême : la 1re au cercle et à 3 l. N. O. de Caurzim. — La 2e au cercle et à 8 l. S. de Czaslaw. — (Ungarisch-) (*Emp. d'Autr.*), pet. v. de Moravie dans le cercle et à 3 l. S. q. E. de Gradish. Eaux min.

BRODERA ou BARODA (*Indes or.*), v. de l'Hindoustan, dans la partie indépendante de la prov. de Goudjerate, résid. du Radjah de Guykvar, à 30 l. N. N. E. de Surate, 15 E. S. E. de Cambaye. Pop. 100,000 hab. Long. O. 70° 55′; lat. N. 22° 16′.

BRODI (*Emp. d'Autr.*), v. de la Gallicie or., à 16 l. S. q. E. de Luck, 18 E. q. N. de Lemberg. Long. E. 22° 45′; lat. N. 50°. Comm. très consid. Pop. 15,000 hab., presque tous Juifs.

BRODT (*Emp. d'Autr.*), v. de Hongrie au comté de Poszega, sur la Save, dans l'Esclavonie, à 8 l. S. q. E. de Poszega, 10 S. O. d'Essek. Long. E. 15° 50; lat. N. 45° 18′.

BROECK (*Pays-Bas*), vil. de la Nord-Hollande, au Waterland, à 2 l. N. E. d'Alkmaer.

BROGLIE, b. de Fr., dép. de l'Eure (*Normandie*). ✉ 🖃; c.-l. de cant. et à 2 l. S. O. de Bernay, 10 O. d'Evreux. Pop. du cant. 11,380 hab. Papet.

BROICH (*Et. prussiens*), b. du gr.-duché du B.-Rhin, au confl. de la Roer et de l'Ell, à 1 l. N. O. de Juliers. Mine de charbon de terre.

BROLO (*Espagne*), b. en Aragon, à 9 l. E. de Jaca.

BROMBERG (*Prusse*), v. du gr.-duché de Posen, c.-l. du distr. de même nom, sur la Braa, à 12 l. N. O. de Thorn, 6 S. de Tanchel. Long. E. 15° 38′; lat. N. 53° 17′. Cette v. se nomme *Bydgosz* en polonais. Le canal de Bromberg qui unit plusieurs riv. rend cette v. très commerçante. Fabr. de draps, de toiles, de gants, chapelleries. Pap. 6000 hab.

BROMLEY (*Angl.*), b. du comté de Kent, à 3 l. et 1/2 S. S. E. de Londres. Droit de marché. — autre au comté de Stafford, à 36 l. N. O. de Londres.

BROMSGRAVE (*Angl.*), v. du comté de Worcester, près de la source de la Salwarp. Fabr. de toiles et de draps. 3000 hab.

BRONI (*Et. sardes*), pet. v. du Piémont, à 4 l. E. N. de Voghera, 10 E. N. d'Alexandrie. 3000 hab.

BRONITZKOI (*Russ. d'Eur.*), b. du gouv. et à 8 l. S. E. de Novogorod, sur la Msta.

BRONKHORST (*Pays-Bas*), b. de la Gueldre hollandaise, à 2 l. S. de Zutphen, sur l'Yssel.

BRONLEY (*Angl.*), b. du comté de Kent, à 4 l. S. E. de Londres.

BRONN (Niéder-), pet. v. de Fr., dép. du Bas-Rhin (*Alsace*). 🖃; c.-l. de cant. de l'arr. et à 5 l. O. q. S. de Weissembourg, 8 N. O. de Strasbourg. *Haguenau* ✉. Comm. de fer et de poterie : forges.

Pop. de la v. 2320 hab.; du cant. 18,660.

BRONOIKOF (*Russ. d'Asie*), b. du gouv. et à 13 l. N. de Tobolsk, près de l'Irtich.

BROONS, pet. v. de Fr., dép. des Côtes-du-Nord (*Brétagne*). ✉ 🖃; c.-l. de cant. de l'arr. et à 5 l. S. O. de Dinan, 10 S. E. de St.-Brieux. Pop. de la v. 2400 hab.; du cant. 13,340.—vil. du dép. d'Ille-et-Vilaine (*Bretagne*), près de Châteaubourg, à 4 l. de *Vitré* ✉, patrie de Bertrand du Guesclin, ou plutôt, de Gléaquin.

BROQUE (la), vil. de Fr., dép. des Vosges (*Lorraine*), arr. et à 6 l. N. E. de St.-Dié, 6 l. de *Raon* ✉.

BROQUIERS, vil. de Fr., dép. de l'Aveyron (*Rouergue*), arr. et à 4 l. N. O. de *St.-Affrique* ✉, sur le Tarn.

BROSSAC, b. de Fr., dép. de la Charente (*Saintonge*), c.-l. de cant. de l'arr. de Barbezieux, à 4 l. S. q. O. d'Angoulême, 3 l. de *Lagraulle* ✉. Pop. du cant. 6030 hab.

BROTERODE (*Allem.*), b. du gr.-duché de Saxe-Gotha, à 4 l. S. O. de Gotha.

BROU, b. de Fr., dép. d'Eure-et-Loir (*Beauce*), sur la riv. d'Ozanne. ✉; c.-l. de cant. de l'arr. et à 4 l. N. O. de Châteaudun, 8 S. O. de Chartres. Fabr. de serges et étamines. Le cant. a 10,785 hab.

BROUAGE, pet. v. de Fr., dép. de la Charente-Inférieure (*Saintonge*), à 1 l. N. de Marennes, 8 N. O. de Saintes. Long. occ. 3° 26'; lat. N. 45° 52' 13". Salines considérables aux environs.

BROUCKEN (Nider-, et Ober-), villages de Fr., dép. du H.-Rhin (*Alsace*), à 4 l. N. de *Béfort* ✉.

BROUD, vil. de Fr., dép. de l'Allier (*Bourbonnais*), à 2 l. de *Gannat* ✉.

BROUGHTON (*Angl.*), b. du comté de Lancaster. Fabr. de draps.

BROUNITZI (*Russ. d'Eur.*), v. du gouv. et à 14 l. S. E. de Moscou, 16 N. E. de Riazan, c.-l. du cercle de son nom.

BROUSSE, vil. de Fr., dép. du Puy-de-Dôme (*Auvergne*), à 8 l. E. de Clermont, 5 d'*Amberl* ✉. — autre au dép. du Gard (*Languedoc*), près d'*Alsonne* ✉.

BROUSSY (le grand et le petit), villages de Fr., dép. de la Marne (*Champagne*), à 2 l. de *la Fère-Champenoise* ✉.

BROUVELIEURES, vil. de Fr., dép. des Vosges (*Lorraine*), c.-l. de cant., arr. et à 4 l. N. N. E. de St.-Dié, 5 N. O. d'Epinal, près de *Bruyères* ✉. Forges. Pop. du cant. 3880 hab.

BROUWERSHAVEN (*Pays-Bas*), b. de la Zélande, dans la partie sept. de l'île de Schowen, à 1 l. N. O. de Zerickzée, 3 N. E. de Middelbourg.

BROUZEL, vil. de Fr., dép. du Gard, à 3 l. E. d'*Alais* ✉, 8 N. de Nismes.—autre dans le même dép., à 1 l. S. de Brissac, 7 O. de *Nismes* ✉.

BROVTZI (*Russie d'Asie*), b. du gouv. de Tobolsk, à 14 l. N. O. de Tomsk.

BROXEELLE, vil. de Fr., dép. du Nord (*Flandre*), à 2 l. et 1/2 N. E. de *St.-Omer* ✉.

BROYE, vil. de Fr., dép. de Saône-et-Loire (*Bourgogne*), à 3 l. N. O. de *Mont-Cenis* ✉. — SEZANNE, vil. de Fr., dép. de la Marne (*Champagne*), arr. et à 1 l. et 1/2 N. E. de *Sezanne* ✉, 11 S. O. de Châlons. — LÈS LOUPS, et LÈS PESMES, villages de Fr., dép. de la H.-Saône (*Franche-Comté*), à 4 l. S. de *Gray* ✉.

BROZOLO (*Emp. d'Autr.*), b. du Tyrol, à 3 l. et 1/2 S. de Bolzano.

BRU, vil. de Fr., dép. des Vosges (*Lorraine*), près de *St.-Dié* ✉.

BRUAND, vil. de Fr., dép. de la Côte-d'Or (*Bourgogne*), à 3 l. O. de *Nuits* ✉.

BRUC, vil. de Fr., dép. d'Ille-et-Vilaine (*Bretagne*), à 3 l. de *Redon* ✉. — DE GRIGNOLS, vil. de Fr., dép. de la Dordogne (*Périgord*), sur l'Ille, à 4 l. S. O. de Périgueux, 1 de *Neu-Vic* ✉.

BRUCH, vil. de Fr., dép. de Lot-et-Garonne (*Agénois*), arr. et à 4 l. O. d'Agen, 1 et 1/2 S. du *Port-Ste.-Marie* ✉.

BRUCHSAL (*Allem.*), v. du gr.-duché de Bade, à 3 l. S. E. de Philipsbourg, 1 O. q. N. d'Helmsbein, sur la Sultzbach. Long. E. 6° 12' 20"; lat. N. 49° 6' 45". Pop. 6000 hab.

BRUCK (*Suisse*), pet. v., c.-l. d'un distr., cant. d'Argovie, sur l'Aar, à 5 l. N. E. d'Arau, 1 et 1/2 O. de Bade. Il s'y fait un comm. de transit assez considérable. Fabr. de toiles et d'ustensiles en cuivre. — autre (*Prusse*), dans la Saxe prussienne, à 7 l. N. de Wittenberg. — 3 autres (*Bav.*): la 1re dans le cercle de la Rezat, à 6 l. N. N. O. d'Anspach; la 2e dans le cercle de l'Iser, à 3 l. O. de Munich; la 3e dans le cercle de la Regen, à 6 l. N. N. E. de Ratisbonne. — 2 autres (*Emp. d'Autr.*); la 1re dans l'archid. d'Autriche, sur la riv. de Leytha, à 7 l. E. S. E. de Vienne; la 2e dans la H.-Styrie, sur la riv. de Mur, à 6 l. N. de Gratz, et à 25 S. O. de Vienne.

BRUCKEN (*Et. prussiens*), vil. du gr.-duché du B.-Rhin, à 3 l. et 1/2 E. de Cologne, 9 S. E. de Dusseldorf.

BRUCKENAU (*Bav.*), pet. v. du cercle

du B.-Mayn, à 6 l. S. q. O. de Fulde. Eaux minérales.

BRUDGES, vil. de Fr., dép. des B.-Pyrénées (*Béarn*), à 4 l. S. de *Pau* ✉. Fabr. d'étoffes de laine.

BRUECKELEN (*Pays-Bas*), b. de la Hollande, à 5 l. S. d'Amsterdam.

BRUÈRE (la), vil. de Fr., dép. du Cher (*Bourbonnais*), à 4 l. N. q. O. de *St.-Amand-Montrond* ✉. — autre au dép. de la Sarthe (*Anjou*), entre le Lude et *Château-du-Loir* ✉. — autre au dép. de la Côte-d'Or (*Bourgogne*), à 1 l. N. de *Seurre* ✉.

BRUES (*Esp.*), b. de la Galice, à 10 l. S. O. de Santiago.

BRUGES (*Pays-Bas*), v. cap. de la Flandre occ., sit. au point de réunion de plusieurs canaux par lesquels elle communique avec un grand nombre de villes qui l'environnent, à 4 l. de la mer, 9 N. O. de Gand, 5 E. d'Ostende. Long. E. 0° 53′ 13″; lat. N. 51° 12′ 20″. Le comm. y est considérable, et il s'y tient plusieurs foires très fréquentées. Fabr. de dentelles, manuf. de toiles, étoffes de laines, basins, camelots, rubans de Bruges. Patrie de Jean de Bruges, inventeur de la peinture à l'huile. 36,500 hab.

BRUGOER (*Pays-Bas*), b. du Nord-Brabant, à 1 l. N. E. de Ruremonde.

BRUGHAT, vil. de Fr., dép. de l'Allier (*Auvergne*), arr. et à 3 l. E. de *Gannat* ✉, 12 S. de Moulins.

BRUGNETO ou BRUCELLI (*Et. sardes*), pet. v. du Piémont, à 3 l. N. q. O. de Spezia, 11 S. E. de Gênes. Long. E. 7° 12′; lat. N. 44° 15′.

BRUGUIÈRE (la), pet. v. de Fr., dép. du Tarn (*Languedoc*), c.-l. de cant., arr. et à 2 l. S. de Castres, 1 d'*Albi* ✉. Fabr. de molletons et flanelles. Pop. du cant. 6700 hab.

BRUGUIÈRES, vil. de Fr., dép. de la H.-Garonne (*H.-Languedoc*), arr. et à 3 l. N. de *Toulouse* ✉.

BRUICK, BRIX (*Emp. d'Autr.*), v. de Bohême, dans le cercle et à 4 l. et 1/2 N. de Saatz.

BRUKO (*Afr.*), fort sit. sur la riv. de la Gambie, à 14 l. S. q. E. de Kassan.

BRULE, vil. de Fr., dép. de la Meurthe (*Lorraine*), à 3/4 de l. de *Toul* ✉.

BRULON, b. de Fr., dép. de la Sarthe (*Anjou*), c.-l. de cant., arr. et à 7 l. N. O. de la Flèche, et à 4 N. q. E. de *Sablé* ✉. Pop. du cant. 12,190 hab.

BRUMATH, b. de Fr., dép. du B.-Rhin (*Alsace*), c.-l. de cant., arr. et à 4 l. N. de *Strasbourg* ✉, 3 S. O. de Haguenau. Pop. du cant. 20,630 hab.

BRUMMEN (*Pays-Bas*), b. de Hollande, dans la Gueldre, près d'Arnheim. Pop. 2450 hab.

BRUNCHAMEL, vil. de Fr., dép. de l'Aisne (*Picardie*), à 5 l. E. q. S. de Vervins, 2 de *Rosoy* ✉.

BRUNEGI (*Emp. d'Autr.*), pet. v. du Tyrol, à 6 l. N. E. de Brixen.

BRUNELLE, vil. de Fr., dép. d'Eure-et-Loir (*Beauce*), près de *Nogent-le-Rotrou* ✉. Papeterie.

BRUNIQUEL, b. de Fr., dép. de Tarn-et-Garonne, à 5 l. E. de *Montauban* ✉, 10 S. q. E. de Cahors. Pop. 1500 hab.

BRUNLINGEN (*Allem.*), b. du gr.-duché de Bade, à 14 l. E. de Fribourg.

BRUNNEN ou BRUMEN (*Suisse*), vil. sit. près du lac de Lucerne, dans le cant. et à 1 l. de Schweitz.

BRUNOY, vil. de Fr., dép. de Seine-et-Oise (*Brie*), arr. et à 2 l. N. de Corbeil, 6 E. E. S. de Versailles, 1 de *Villeneuve-St.-Georges* ✉.

BRUNSTATT, vil. de Fr., dép. du H.-Rhin (*Alsace*), à 1 demi-l. S. de *Mulhausen* ✉, 9 S. de Colmar.

BRUNSWICK (duché de) (*Allem.*). Le duché de Brunswick, enclavé, partie dans le Hanovre, partie dans la Prusse, est sit. entre le 51e deg. 40′ et le 52e 32′ de lat. N., et entre le 7e deg. 4′ et le 8e 45′ de long. E. La totalité de cette contrée et de ses annexes est évaluée à 200 l. carrées, et la pop. à 211,000 hab. Bois, forges, verreries, fabr. de porcelaines, comm. de grains et de chevaux. Ce duché renferme deux pet. terr. qui appartiennent à la Prusse, et un troisième qui dépend du Hanovre. Le duc de Brunswick possède : dans le Hanovre, les territoires de Thedinghausen, Bodenbourg, Bowenden, Bennihausen; dans la Prusse, le terr. de Calvorde et le comté de Blankenbourg; et, enfin, entre le gr.-duché du B.-Rhin, l'élect. de Hesse-Cassel et la principauté de Waldeck, le terr. de Wulkmarsen. *L'affranchissement des lettres de Fr. est libre jusqu'à destination.* — (*Allem.*), v. cap. du duché du même nom, sur l'Ocker, à 10 l. E. de Hanovre, 18 O. N. de Magdebourg, 44 O. de Berlin. Long. E. 8° 9′ 15″; lat. N. 52° 15′ 43″. Cette v. possède un collége célèbre et des manuf. considérables de draps, de toiles, porcelaines, et d'objets d'acier, d'or et d'argent. Les foires y sont très fréquentées. On distingue parm. ses édifices le palais du grand-duc, l'opéra et l'arsenal. Pop. 30,000 hab. — (*Amér. sept.*

Et.-Un.), v. sit. au fond de la baie de Casco, distr. du Maine, à 9 l. N. E. de Portland, 45 N. q. E. de Boston. Long. occ. 72° 18′; lat. N. 43° 51′. — autre dans la Caroline sept., à 4 l. O. q. S. de Wilmington au fond de la baie — (New-) (*Amér. sept., Et.-Un.*), v. sit. dans le New-Jersey, au comté de Middlesex, à 16 l. N. E. de Philadelphie, 5 N. E. de Trenton. Long. occ. 57° 20′; lat. N. 40° 25′. Elle est sur la côte S. O. de la riv. Barriton, et fait un comm. considérable. Pop. 3000 hab. — autre dans la Géorgie, cap. du comté de Glynn, vers l'emb. de la Turtle. Le port de cette v. encore naissante est sûr et vaste. Lat. N. 31° 10′; long. O. 84° 20′. — (New-) (*Amér. sept. anglaise*), distr. du Canada, limité, N. par la Ristigouche, S. par la baie de Fundy, O. par la riv. St.-John et les Et.-Un., E. par le golfe St.-Laurent, N. E. par la baie des Chaleurs. Ce terr., long de 80 l. sur 60 de large, compte une pop. de 62 à 63,000 individus, y compris les indigènes. Frédéricktown en est la cap.

BRUSCH, riv. de Fr. qui traverse de l'O. à l'E. le dép. du B.-Rhin (*Alsace*), et se jette dans le Rhin vers Strasbourg.

BRUSCHWILLER, vil. de Fr., dép. du B.-Rhin (*Alsace*), à demi-l. E. de Bergzabern, 2 l. N. de *Weissembourg* ✉. — autre sur la Lauter, à 3 l. O. par N. de *Weissembourg* ✉.

BRUSQUEZ, pet. v. de Fr., dép. de l'Aveyron (*Rouergue*), à 4 l. et 1/2 S. de *St.-Affrique* ✉, 16 S. q. E. de Rodez.

BRUTON (*Angl.*), v. du comté de Sommerset, à 12 l. N. E. de Dorchester, 9 l. S. S. E. de Bristol. Long. occ. 4° 45′; lat. N. 51° 8′. Sit. sur la Bru. Fabr. de serges et étoffes.

BRUTZ, vil. de Fr., dép. d'Ille-et-Vilaine (*Bret.*), arr. et à 3 l. S. S. O. de *Rennes* ✉, près de la Seiche.

BRUXELLES (*Pays-Bas*), v. cap. du Sud-Brabant et résid. du Roi des Pays-Bas, sur la Senne, à 9 l. S. d'Anvers, 11 S. E. de Gand, 78 N. q. E. de Paris. Long. E. 2° 2′; lat. N. 50° 50′. Cette v. se distingue par un grand nombre de beaux édifices, l'hôtel-de-ville, l'église de Ste.-Gudule, la place royale, etc. Elle possède de belles promenades, de nombreux hôpitaux, plusieurs académies et sociétés littéraires et philantropiques, des théâtres, un musée et un jardin botanique. Son industrie manufacturière, très florissante, consiste surtout dans ses fabr. de dentelles très renommées, de draps, de toiles, de soieries, d'orfévrerie, de voitures, etc. Bruxelles est alternativement avec La Haye le siége des états généraux. Pop. 80,000 hab. C'est la patrie des peintres Philippe de Champagne et Wander-Meulen, du graveur Sadeler, du médecin Vesal ou Vesalius. *L'affranchissement des lettres de Fr. est libre jusqu'à destination.*

BRUYERES, pet. v. de Fr., dép. des Vosges (*Lorraine*); ✉; c.-l. de cant. de l'arr. et à 5 l. E. q. N. d'Epinal, autant O. O. S. de St.-Dié. Pop. de la v. 2160 hab.; du cant. 9960. — vil. de Fr., dép. de l'Aisne (*Laonnais*), arr. et à 1 l. S. q. E. de *Laon* ✉. Eaux min.

BRUYES, vil. de Fr., dép. du Gard, à 3 l. N. O. d'*Uzès* ✉.

BRUYL (*Et. prussiens*), pet. v. du gr.-duché du B.-Rhin, à 3 l. S. de Cologne, 4 N. O. de Bonn.

BRUZZANO (*Emp. d'Autr.*), b. du roy. Lombard-Vénitien, à 1 l. et 1/2 N. de Milan.

BRZESC (*Russie d'Eur.*), v. du gouv. de Grodno en Pologne, c.-l. de cercle, au confl. du Bug et du Muchawick, à 43 l. E. de Warsovie, 15 S. S. E. de Bielsk. Long. E. 21° 5′; lat. N. 52° 2′. On remarque dans cette v. la plus célèbre synagogue que les Hébraïsans aient en Europe. Gr. comm. de fourrures et de blé.

BRZESCIE (*Et. prussiens*), pet. v. de Pologne, sit. près de la rive gauche de la Vistule, 10 l. S. S. E. de Thorn, 15 E. de Gnesne, 26 O. q. N. de Warsovie. Long. E. 16° 38′; lat. N. 52° 32′.

BUA (*Emp. d'Autr.*), île du golfe de Venise, sur les côtes de la Dalmatie, près de Spalatro. Elle a 4 l. de longueur.

BUANNE, pet. v. de Fr., dép. des Landes (*Gascogne*), sur la riv. de Bahus, à 2 l. et 1/2 O. d'*Aire* ✉, 8 S. q. E. de Mont-de-Marsan.

BUARCOS (*Portug.*), pet. v. de la prov. de Beïra, près de la mer, et à 7 l. O. de Coimbre.

BUB (*Emp. d'Autr.*), pet. v. de Bohême, à 20 l. N. de Prague.

BUBRY, vil. de Fr. dép. du Morbihan (*Bretagne*), arr. et à 7 l. N. E. de *Lorient* ✉, 11 N. O. de Vannes.

BUC, vil. de Fr. dép. du H.-Rhin (*Alsace*), à 1 l. et 1/2 S. O. de *Béfort* ✉.

BUCARI (*Emp. d'Autr.*), v. des front. d'Istrie, au fond du golfe de Quarnero, avec un port sûr et vaste, à 12 l. N. O. de Zeng, 5 N. de Veglia. Long. E. 12° 34′; lat. N. 45° 32′.

BUCH (Tête-de-), pet. v. de Fr., dép. de la Gironde (*Guyenne*). ✉; c.-l. de cant. de l'arr. et à 12 l. O. q. S. de Bordeaux, avec port sur le bassin de l'Arcachon

Comm. considérable de résine, vins, goudron, huile de térébenthine. Pop. de la v. 2420 hab.; du cant. 5110.

BUCHAN (*Gr.-Bret.*), contrée de l'Ecosse sept. au comté d'Aberdeen.

BUCHANESS (*Gr. Bret.*), b. d'Ecosse, au comté et à 9 l. N. N. E. d'Aberdeen, vers la pointe de Buchan.

BUCHAU (*Emp. d'Autr.*), v. de Bohême, cercle d'Elnbogen, sur le lac de Feder, à 9 l. S. O. d'Ulm, 6 N. d'Altorf. Long. E. 7° 18'; lat. N. 48° 6'.

BUCHORN (*Allem.*), pet. v. du gr.-duché de Bade, à 5 l. E. q. N. de Constance, 4 N. q. O. de Lindau. Long. E. 7° 14'; lat. N. 47° 42'.

BUCHOWINE ou BOUKOWINE, *Forêt Rouge* (*Emp. d'Autr.*), prov. de la Gallicie mérid., dont la cap. est Tschernowitz, sur le Pruth. On lui donne environ 190.000 hab. Mines de sel, éducation de bestiaux.

BUCHY, b. de Fr., dép. de la Seine-Inf. (*Normandie*), c.-l. de cant., arr. et à 5 l. et 1/2 N. E. de *Rouen* ✉, 4 S. S. O. de Neufchâtel. Comm. de fer, laines et bestiaux. Pop. du cant. 8000 hab.

BUCINE (*Italie*), b. du gr.-duché de Toscane, près de Sienne.

BUCKEBOURG (*Allem.*), cap. de la princ. de Schaumbourg-Lippe, à 3 l. E. S. de Minden.

BUCKENHAM (*Angl.*), b. du comté de Norfolck. Droit de marché.

BUCKING (*Amér. sept., Ét.-Un.*), pet. île dépendant du comté de New-York.

BUCKINGHAM (*Angl.*), prov. ou comté, borné, N. par le comté de Northampton, E. par ceux de Betford et de Hertford, S. E. par celui de Middlesex, O. par le comté d'Oxford, S. O. par celui de Berck. On donne à cette contrée environ 15 l. de long sur 6 de large, en une superficie de 227, 115 hectares et une pop. de près de 120,000 hab. Le sol est généralement fertile, et l'industrie manufacturière très active. Papeteries, fabr. de dentelles; bois de chauffage et de charpente. — (*Angl.*), v. cap. du comté de même nom, sur l'Ouse, à 10 l. S. E. de Warwick, 18 N. O. de Londres. Long. occ. 3° 15'; lat. N. 51° 5-'. Pop. 4000 hab. 2 députés au parlement.

BUCKIR ou BEHKIER, *Mansoura*, *Sogdi* (*Indes or.*), v. de l'Hindoustan, dans le pays de la Confédération des Seykhs, à 36 l. S. de Moultan, dans une île formée par l'Indus, et à 28 l. S. du confl. du Setledje et du Biah. Long. E. 67° 42'; lat. N. 27° 33'.

BUCQ, vil. de Fr., dép. de Seine-et-Oise (*Isle-de-France*), à 1 l. S. de *Versailles* ✉. Manuf. de toiles peintes; bel a queduc.

BUCY-LE-LONG, vil. de Fr., dép. de l'Aisne (*Isle-de-France*), arr. et à 1 l. E. N. de *Soissons* ✉, 5 S. O. de Laon.

BUDESDALE (*Angl.*), b. du comté de Suffolck; à 25 l. N. E. de Londres. Droit de marché.

BUDE ou OFEN, *Buda*, *Aquincum* (*Emp. d'Autr.*), v. de la B.-Hongrie, sur la rive droite du Danube, dans le comté de Pesth, en face de la v. de Pesth, à 50 l. S. E. de Presbourg, 40 S. O. de Tokay. Long. E. 16° 41' 30"; lat. N. 47° 29' 44". Cette cité, résidence des anc. monarques hongrois, renferme encore quelques édifices remarquables. Les vignobles qui l'entourent donnent d'excellens vins. Pop. env. 30,000 hab. Sources thermales, bains célèbres. Observatoire, év. catholique, et év. grec.

BUDECZ ou BUDEN (*Emp. d'Autr.*), pet. v. de Bohême, au cercle de Czaslau, à 9 l. N. de Prague.

BUDELICH (*Et. prussiens*), b. du gr.-duché du B.-Rhin, à 8 l. E. N. de Trèves.

BUDINGEN (*Allem.*), v. du gr.-duché de Hesse-Darmstadt, à 6 l. N. E. de Hanau.

BUDISSON (*Et. prussiens*), pet. v. du gr.-duché du B.-Rhin, à 2 l. O. de Gerolsheim, 13 N. de Trèves.

BUDOA, *Butua* (*Emp. d'Autr.*), pet. v. marit. de la Dalmatie, très bien fortifiée, à 3 l. O. d'Antivari, 18 S. E. de Raguse. Long. E. 16° 5'; lat. N. 42° 25'.

BUDWEISS (*Emp. d'Autr.*), v. de Bohême, sur la Moldau, c.-l. du cercle du même nom, à 7 l. S. de Béchin, 24 S. de Prague. Long. E. 12° 5'; lat. N. 48° 58'. Manuf. de draps et de salpêtre. Le cercle de Budweiss le plus mér. de la Bohême, renferme 9 villes, 886 b. ou vil. et environ 180,000 hab. Il existe sur son territ. des mines d'or et d'argent.

BUDWITZ (*Emp. d'Autr.*), pet. v. de la Moravie, dans le cercle et à 5 l. N. q. O. de Znaym, 9 O. q. S. de Brinn.

BUEHACHE (*Esp.*), b. de la prov. et à 12 l. S. de Cuença.

BUENOS-AYRES (rép. de) (*Amér. mér.*), autrement dite prov. unies du Rio de la Plata, ou rép. Argentine. Le territ. de cet état est sit. entre le 18e et le 41e de lat. S. et le 55e et le 74e de long. O. Il est borné, au N. par le H.-Pérou et le Brésil; à l'O. par le Chili, dont le sépare la Chaîne des Andes; au S.

par la Patagonie; à l'E. par l'océan Atlantique et une partie du Brésil. Le territ. du Paraguay, évalué à 11,600 l. carrées, se trouve enclavé entre la prov. N. E. de la rép. de Buenos-Ayres et le Brésil. La rép. Argentine a 630 l. de longueur, sur une largeur moy. de près de 340; on lui donne 155,000 l. carrées de superficie, et une pop. de 1500,000 individus, sur lesquels on compte un quart de blancs. Cette rép. s'est formée de l'aggrégation de 7 états différens. Ils forment 7 prov., nommées Cis-Platine ou Banda or., Entre-Rios, Salta, Tucuman, Cuyo, Cordova, et Buenos-Ayres, nom de la ville cap. des Prov.-Unies. D'après la constitution de la rép., le pouvoir exécutif est exercé par un président; l'autorité législative appartient à un sénat, et à une chambre de députés. — (*Amér. mér.*), c.-l. de la prov. et cap. de l'état du même nom. Elle est sit. sur la riv. mér. du Rio de la Plata. Lat. S. 34° 36′ 23″; long. O. 60° 42′ 15. Cette ville, centre d'un comm. considérable, possède de vastes hôpitaux, une académie des sciences, un observatoire, un théâtre. On y remarque le palais des représentans et la cathédrale. Pop. 70,000 hab.

BUER (*Et. prussiens*), b. du gr. duché du B.-Rhin, à 4 l. S. O. de Recklingshausen.

BUERBAUM (*Et. prussiens*), b. du gr.-duché du B.-Rhin, à 5 l. N. E. de Wesel.

BUETTON (*Amér, sept., Et.-Un.*), b. du district du Maine, sur la riv. et à 31 l. N. O. de Penobscot, 37 N. E. de Portland.

BUFFALORA (*Emp. d'Autr.*), b. du roy. Lombard-Vénitien, à 8 l. O. de Milan.

BUFFIÈRE (la), vil. de Fr., dép. de la Vendée (*Poitou*), arr. et à 2 l. E. de *Montaigu* ✉.

BUFFON, vil. de Fr., dép. de la Côte-d'Or (*Bourgogne*), sur la Brène, à 1 l. 1/2 N. O. de *Montbard* ✉, vers le cant. de l'Armançon.

BUG ou Bog (*Russie d'Eur.*), gr. riv. de Pologne, qui prend sa source dans le pays de Belz, et se perd dans la Vistule, entre Plock et Warsovie.

BUGA (*Amér. mér.*), v. du Pérou, prov. et à 24 l. N. E. de Popayan. — (*Turq. d'Asie*), pet. v. de l'Anatolie, près d'un lac, à 16 l. E. q. S. d'Edremit.

BUGARACH, vil. de Fr., dép. de l'Aude (*Languedoc*), arr. et à 5 l. S. E. de *Limoux* ✉.

BUGEAT, vil. de Fr., dép. de la Corrèze (*Limousin*), c.-l. de cant., arr. et à 7 l. O. O. N. d'*Ussel* ✉, 9 N. E. de Tulle, sur la Vezère. Pop. du cant. 6360 hab.

BUGEY (le), anc. prov. de Fr., bornée, N. par la Franche Comté, S. et E. par le Rhône, O. par la riv. d'Ain, qui la séparait de la Bresse. Elle forme la partie O. du dép. de l'Ain.

BUGIE, Bougie ou Bujeiah (*Afr.*), v. forte, sur la côte sept. de Barbarie, dans l'État et à 40 l. E. d'Alger, 18 N. O. de Constantine. Long. E. 3°; lat. N. 37°. On recueille sur son territ. des dattes, des figues, du lin, du chanvre.

BUGNEN, b. de Fr., dép. des B.-Pyrénées (*Béarn*), à 1 l. N. O. de *Navarreins* ✉.

BUGNEY, vil. de Fr., dép. de l'Allier (*Briennois*), à 1 l. S. de *Digoin* ✉.

BUGUE (le) ou Bugo-de-Saint Cirq, b. de Fr., dép. de la Dordogne (*Périgord*). ✉; c.-l. de cant., arr. et à 5 l. O. q. N. de Sarlat. Fabr. d'huiles de noix, papeteries. Pop. de la v. 2500 hab.; du cant. 7340.

BUHEL (*Allem.*), b. du gr.-duché et à 2 l. et 1/2 S. O. de Bade.

BUIGNON (le), vil. de Fr., dép. des Deux-Sèvres (*Poitou*), arr. de *Parthenay* ✉. — autre au dép. de Seine-et-Marne (*Gâtinois*), à 5 l. S. E. de *Nemours* ✉.

BUIGNY L'ABBE, LES GAMACHES et St.-MACLOU, villages de Fr., dép. de la Somme (*Picardie*), le premier et le dernier à 1 l. et 1/2 et le second à 4 d'*Abbeville* ✉.

BUILT (*Angl.*), b. du comté et à 4 l. N. de Brecknock, sur la Wye. Droit de marché.

BUIRE, vil. de Fr., en *Picardie*, au dép. de la Somme, à 2 l. de *Corbie* ✉. — autre à 1 l. et 1/2 de *Péronne* ✉. — autre au dép. de l'Aisne, arr. de Vervins, cant. de *Hirson* ✉.

BUIS (le), v. de Fr., dép. de la Drôme (*Dauphiné*). ✉; c.-l. de cant., arr. et à 3 l. S. q. E. de Nions, 18 S. E. de Valence, sur la riv. d'Ouvèze. Long. E. 2° 54′; lat. N. 44° 17′. Pop. 3000 hab., et du cant. 11,450.

BUISSE (la), v. de Fr., dép. de l'Isère (*Dauphiné*), à 4 l. N. de Grenoble et 1 l. de *Voiron* ✉. Fabr. de toiles.

BUISSEHURE, vil. de Fr., dép. du Nord (*Flandre*), à 2 l. et 1/2 E. E. N. de *Saint-Omer* ✉.

BUISSIÈRE (la), vil. de Fr., dép. du Pas-de-Calais (*Artois*), à 2 l. S. O. de *Béthune* ✉. — autre au dép. de l'Isère

(*Dauphiné*), à 2 l. et 1/2 de *Grenoble* ✉.

BUISSON (le), vil. de Fr., dép. de la Lozère (*Gévaudan*), arr. et à 3 l. N. de *Marvejols* ✉.

BUITENPOST (*Pays-Bas*), b. de Holl., près de Leuwarden.

BUJALEUS, b. de Fr., dép. de la Creuse (*Marche*), arr. de *Guéret* ✉.

BUKAMEALA (*Afr.*), v. de la B.-Guinée, d'où l'on tire beaucoup d'ivoire, vers les 15° 30′ de long. O. et les 3° de lat. mér.

BUKAREST ou BUKHOREST (*Turq. d'Eur.*), v. cap. de la Valachie, sur la riv. Dumbrowitz, à 1/4 l. S. de Tergovitz. Long. E. 23° 48′; lat. N. 44° 26′ 45″. Cette v., dont le comm. d'entrepôt est assez considérable, renferme de très beaux édifices. Pop. 60,000 hab.

BUKARIE (la Grande-) ou BOUKHARIE (*Asie*), prov. considérable du Turkhestan, sous le nom de Khanat de Boukhara. Elle est séparée du pays des Kirghiz, au N. par le désert de Kizil-Koum ou sable rouge; du Khanat de Khiva, à l'O., par le désert de Kharasm; au S., de l'Afghanistan, par d'autres déserts; les Khanats de Hissar et de Khokhan la limitent à l'E. Une partie du sol de cette contrée est aride et sablonneuse, mais la fertilité des vallées est extraordinaire. La plus célèbre est la vallée de la Sogde, couverte d'une foule de villes et de villages. Samarkand était, il y a quelques siècles, la capitale de la Boukharie. Ce nom est accordé auj. à la ville de Bokhara, sit. sur la rive gauche de la Sogde, et dont la pop. s'élève à 60,000 hab. — ou BOUKHARIE (la pet.) (*Asie*). Cette contrée, que quelques géographes modernes désignent sous le nom de Turkhestan or., est sit. entre la Dzoungarie et le pays de Hami au N., la prov. de Khou-Khou-Nor à l'E., le gr.-Thibet au S., le petit Thibet au S. O., et le Turkhestan à l'O. Ce pays a été fort peu exploré; à peine connaît-on le nom des villes qu'il renferme, et leur position, en général, est totalement ignorée.

BULACH (*Suisse*), b. et c.-l. d'un distr. du cant. et à 4 l. N. de Zurich, 5 E. de Bade.

BULAM (*Afr.*), île sit. près la côte de Guinée, à l'E. de l'île des Bissagos. Son territ. est productif. On en tire beaucoup de vaches et de chevaux. Long. O. 17° 20′; lat. N. 11°.

BULGARIE (la Gr.-) (*Russie d'Eur.*) Cette contrée, qui formait anciennement un roy. indépendant, fait partie des gouv. de Simbirsk et de Kasan. — (la petite) (*Turq. d'Eur.*), prov. appelée par les Turcs *Boulgar Ili*, et bornée, N. par le Danube, qui la sépare de la Valachie et de la Bessarabie; S. par le mont Balkan, qui la sépare de la Romélie; E. par la mer Noire; O. par la Servie. Cette prov. est divisée en trois Sandjacks. Elle est, en général, d'une grande fertilité, et renferme des forêts immenses et des mines de fer. On évalue sa pop. à env. 1,500,000 hab. Sa contrée produit du vin, du blé, et abonde en pâturages. Ses principales villes sont: Widdin, Sophia, Nicopolis, et Silistria.

BULLE (*Suisse*), b. et c.-l. d'un distr. du cant. et à 5 l. S. de Fribourg, 1 et 1/2 N. de Gruyères.

BULLECOUBA (*Océanie*), établ. et fort hollandais, à 7 l. de Bonthaim, dans l'île Célèbes, mer des Indes.

BULLEGNÉVILLE, b. de Fr., dép. des Vosges (*Lorraine*), c.-l. de cant., arr. et à 4 l. S. E. de *Neufchâteau* ✉. Pop. du cant. 11,890 hab.

BULLENBROOK (*Angl.*), b. du comté de Lincoln, à 30 l. N. de Londres. Droit de marché.

BULLES, pet. v. de Fr., dép. de l'Oise (*Beauvaisis*), arr. et à 3 l. N. q. O. de *Clermont* ✉, 4 E. q. N. de Beauvais. Fabr. de belles toiles.

BULLINGEN (*Et. prussiens*), pet. v. du gr.-duché du B.-Rhin, sur le Kyll, à 3 l. N. O. de Cronenbourg.

BULLON, vil. de Fr., dép. d'Eure-et-Loir (*Beauce*), à 5 l. S. O. de *Chartres* ✉.

BULLY, vil. de Fr., dép. de la Seine-Inf. (*Normandie*), à 9 l. N. E. de Rouen, 1 O. de *Neuchâtel* ✉. — autre au dép. du Rhône (*Lyonnais*), à demi-l. de *l'Arbrêle* ✉. — autre au dép. de la Loire (*Forez*), à 3 l. de *Roanne* ✉.

BUNDE (*Prusse*), b. du cercle d'Arensberg, à 5 l. S. O. de Minden. Eaux min.

BUNDELCONDE ou BENUELKEND (*Indes or.*), distr. mér. de la prov. d'Allah-Abad, dans l'Hindoustan. Cette contrée fait partie de la présidence du Bengale. Mines de diamans à Pannah. Villes principales: Chatterpoure, Sirinagor, Callingor.

BUNGAY (*Angl.*), b. du comté de Suffolck, au N. d'Aldborough. Droit de marché.

BUNGO ou BINGO (*Asie*), prov. du Japon, dans l'île de Niphon, sur la côte du grand Océan. Funay, capitale.

BUNTINGTON (*Angl.*), b. du comté d'Hertford, à 10 l. N. de Londres. Droit de marché.

BUNTZLAW ou JUNG-BUNTZEL (*Emp. d'Aut.*), v. de Bohême, sur l'Iser, c.-l

du cercle du même nom, à 12 l. N. E. de Prague. Long. E. 12° 45′; lat. N. 50° 25′. Alt-Buntzlaw ou le Vieux-Butzel est à 6 l. S. O. — (*Prusse*), v. de la Silésie, c.-l. de cercle, à 9 l. N. O. de Jauer. Long. E. 13° 17′; lat. N. 51° 13′.

BUNWOOT (*Océanie*), île des Indes or., l'une des Philippines, à l'O. de la ville de Mindanao. Long. E. 122° 22′; lat. N. 7° 43′.

BUQUOY, b. de Fr., dép. du Pas-de-Calais (*Artois*), à 4 l. et 1/2 O. de *Bapaume* ✉.

BURANPOUR ou BOURÂNPOUR (*Indes or.*), v. de l'Hindoustan, dépendant du radjah de Hotkar, anc. cap. du Khandeysh, à 37 l. S. S. E. d'Indour, 74 E. de Surate.

BURANS (*Turq. d'Eur.*), pet. v. de Romélie, sur la mer Noire, à 30 l. N. E. d'Andrinople.

BURAZ, *Cybira* (*Turq. d'Asie*), b. d'Anatolie, à 32 l. E. de Smyrne, autant S. de Kutayéh.

BURBACH (*Prusse*), pet. v. du cercle et à 4 l. S. E. de Siégen, 3 E. de Daden. Mines de fer et de plomb.

BURCHENS (*Wurtemberg*), b. à 5 l. N. E. de Wimpfen.

BURCKAUSEN (*Bav.*), v. sit. sur la riv. de Salza, à 10 l. N. q. O. de Saltzbourg, 20 E. de Munich. Long. E. 10° 27′; lat. N. 48° 7′. Pop. 3000 hab.

BURDINES (*Pays-Bas*), b. de la prov. de Liége, à 5 l. N. O. de Huy.

BURDWAN ou BERDOUÂN (*Indes or.*), v. de l'Hindoustan, c.-l. de la prov. du même nom, dans la présid. du Bengale, sur la Dummoudah, à 20 l. N. N. O. de Calcutta. Pop. 50,000 hab. Long. E. 85° 37′; lat. N. 23° 15′.

BURE (*Pays-Bas*), vil. de la prov. et à 12 l. N. O. de Luxembourg. — vil. de Fr. au dép. de la Meurthe (*Lorraine*), à 1 l. de Lunéville

BURELLA ou CIVITA-BORELLA (*Naples*), pet. v. sit. dans l'Abruzze cit., à 8 l. S. E. de Sulmona, 25 N. de Naples.

BUREN (*Pays-Bas*), pet. v. de la Gueldre hollandaise, à 10 l. O. N. O. de Nimègue, 6 N. de Bois-le-Duc. Long. E. 3° 7′; lat. N. 51° 50′. — (*Suisse*), pet. v. du cant. de Berne, sur l'Orbe, à 4 l. et 1/2 N. q. E. de Berne, 3 E. E. S. de Bienne. Long. E. 5°; lat. N. 47° 7′. — autre (*Prusse*), gr.-duché du B.-Rhin, à 5 l. S. S. O. de Paderborn.

BURES, vil. de Fr., dép. de la Seine-Inf. (*Normandie*), à 5 l. S. E. de Dieppe, 2 de *Neufchâtel* ✉, sur la riv. de Béthune. — autre au dép. du Calvados (*Normandie*), arr. de Caen, cant. de *Troarn* ✉.

BURET (le), vil. de Fr., dép. de la Sarthe (*Maine*), à 3 l. de *Sablé* ✉.

BURFORD (*Angl.*), pet. v. dans la prov. et à 4 l. N. O. d'Oxford, 9 E. q. S. de Glocester, sur la Windrush. Long. occ. 3° 54′; lat. N. 51° 50′. Droit de marché. Pop. 1500 hab.

BURG (*Pays-Bas*), b. de la Hollande et dans l'île du Texel. — autre dans le Gueldre, à 2 l. N. q. O. d'Anholt, 9 E. E. S. d'Arnheim. — (*Prusse*), pet. v. de la Saxe prussienne, à 4 l. et 1/2 N. N. E. de Magdebourg, 22 O. q. S. de Berlin. Manuf. de draps et de lainages. Pop. 700 hab. — autre dans le gr.-duché du B.-Rhin, sur la Wipper, à 2 l. de Solingen. Manuf. d'armes à feu et fonderie de canons. Pop. 2000 hab. — autre (*Suisse*) dans le cant. de Thurgovie, sur le Rhin. — vil. de Fr., dép. des H.-Pyrénées (*Bigorre*), à 5 l. E. S. de *Tarbes* ✉.

BURGAU (*Bav.*), v. du cercle du H. Danube, sur la Mindel, à 7 l. E. q. S. d'Ulm, 8 O. q. N. d'Ausbourg. Long. E. 8° 4′; lat. N. 48° 26′. Pop. 2450 hab.

BURGDORFF (*Suisse*), v. du cant. et à 3 l. et 1/2 N. E. de Berne. Long. E. 5° 15′; lat. N. 47° 3′. Comm. de fil, de chanvre et de toiles. Bains fréquentés.

BURGEL (*Prusse*), v. de la Saxe prussienne, à 4 l. et 1/2 E. de Iena, 9. O. d'Altenbourg. — autre (*Allem.*), dans le gr.-duché de Saxe-Weimar, à 5 l. S. E. de Weimar.

BURGIA (*Esp.*), b. de la Navarre, à 10 l. E. de Pampelune.

BURGLE (*Allem.*), vil. du gr.-duché de Bade, à 1 l. E. de Badenweiller.

BURGLITZ (*Emp. d'Autr.*), château royal de Bohême, cercle de Raconitz, à l'O. de Prague.

BURGOS, *Bravum Burgi* (*Esp.*), v. cap. de la prov. du même nom, sur la rive droite de l'Arlanzon, à 28 l. S. E. de Léon, 48 N. de Madrid. Long. occ. 5° 51′; lat. N. 42° 12′. Cette ville, jadis très florissante, et cap. de toute la vieille Castille, compte quelques beaux édifices. Sa pop., qui fut autrefois considérable, se réduit à env. 9000 hab. Fabr. de draps, marché de laines.

BURHAVE (*Allem.*), b. du gr.-duché de Holstein-Oldenbourg.

BURICK (*Prusse*), pet. v. sit. près du Rhin, vis-à-vis et au S. de Wesel, à 5 l. N. E. de Gueldres, 9 S. E. de Clèves. Long. E. 4° 11′; lat. N. 51° 35′.

BURIE, b. de Fr., dép. de la Charente-Inf. (*Saintonge*), c.-l. de cant., arr. et à

31. et 1/2 E. de *Saintes* ✉, 4 S. de St.-Jean-d'Angely. Pop. du cant. 10,470 hab.

BURKHEIM (*Allem.*), b. du gr.-duché de Bade, près du Rhin, à 4 l. N. O. de Fribourg.

BURKRAIM (*Bav.*), b. sit. près de Hohenlinden, à 7 l. E. de Munich.

BURLATS, vil. de Fr., dép. du Tarn (*Languedoc*), à 1 l. N. E. de *Castres* ✉.

BURLINGTON (*Angl.*), v. marit. dans le comté d'Yorck, à 74 l. N. de Londres. Pop. 3800 hab. Long. O. 2° 28'; lat. N. 54° 30'. — (*Amér. sept., Et.-Un.*), v. du New-Jersey, cap. du comté de son nom, sit. sur la Delaware, à 15 l. S. O. d'Amboy, 7 E. E. N. de Philadelphie, vis-à-vis Bristol. Long. occ. 77° 13'; lat. N. 40° 5'. — autre dans l'Etat de Vermont, près du lac Champlain, sur l'Oncon.

BURLSEM (*Angl.*), b. du comté de Stafford. Fabr. de poterie.

BURNHAM (*Angl*), b. du comté de Norfolk, à 9 l. O. N. de Norwich. Droit de marché.

BURNT-ISLAND (*Gr.-Bret.*), pet. v. d'Ecosse, au comté de Fife, avec un p. sur la côte sept. du golfe de Forth, vis-à-vis Leith. Fabr. de toiles. Pop. 2000 hab. Un député au parlement conjointement avec Kinghorn-Disart et Kirkaldy.

BURNT-WOOD (*Angl.*), b. du comté d'Essex, à 5 l. E. N. E. de Londres. Droit de marché.

BURONZO (*Et. sardes*), b. du Piémont, à 2 l. N. E. de Santia, 5 O. N. de Verceil.

BURRO ou plutôt BOUROU (*Océanie*), île de l'archipel des grandes Moluques, dans l'océan Indien. Un détroit de 15 l. de large la sépare de l'île de Céram, vers sa pointe O. Elle a 35 l. dans sa plus gr. longueur, et l'on évalue sa pop. à 60,000 hab. Cette île, dont le sol est très fertile, appartient aux hollandais. Lat. S. 4°; long. E. 124°. On en exporte du poivre et du bois d'ébène.

BURSHEID (*Prusse*), b. du gr.-duché du B.-Rhin, près d'Aix-la-Chapelle. Manuf. de draps et d'aiguilles. Eaux min.

BURSTALL (*Angl.*), pet. v. du comté d'Yorck. Manuf. de draps.

BURTON (*Angl.*), b. du comté et à 8 l. E. de Stafford, 4 S. O. de Derby. Droit de marché. Pop. 4000 hab. Manuf. de draps. — autre au comté de Westmoreland, au S. E. de Kandal.

BURTONCOURT, vil. de Fr., dép. de la Moselle (*Lorraine*), arr. et à 5 l. N. E. de *Metz*.

BURY, vil. de Fr., dép. de Loir-et-Cher (*Blaisois*), à 2 l. O. de *Blois* ✉. — (*Angl.*), v. du comté de Lancaster, au pied d'une mont. Manuf. de draps et d'étoffes de coton. Pop. 9000 hab. — autre au comté de Suffolk, à 9 l. N. O. d'Ipswich. Il s'y fait un comm. très important en blé. Une foire annuelle de 15 jours y attire une foule de marchands et de riches propriétaires. Deux députés au parlement. Pop. 8000 hab. Lat. N. 52° 20'; long. O 1° 10'.

BURZET, b. de Fr., dép. de l'Ardèche (*Vivarais*), c.-l. de cant. de l'arr. et à 5 l. N. de l'Argentière, 6 O. de Privas, 2 E. de *Thueys* ✉. Pop du cant. 5500 hab.

BUS, vil. de Fr., dép. du Pas-de-Calais (*Artois*), à 1 l. et 1/2 de *Bapaume* ✉. — autre au dép. de la Somme (*Picardie*), à 1 l. et 1/2 de *Roye* ✉.

BUSCA (*Et. sardes*), pet. v. du Piémont, près de Coni, sur la Maira. Pop. 2500 hab.

BUSENHEIM (*Bav.*), b. sit. à 7 l. O. q. N. de Schweinfurt.

BUSHEER ou BUSHIR (*Asie*), p. du golfe Persique, dans le Faristan, à 18 l. S. de Bender-Regh, 130 N. O. de Gomeroun ou Bender-Abassi. Long. N. 49° 10'; lat. E. 28° 58' 20". Fabr. de schalls et de tapis renommés. Pop. env. 10,000 hab.

BUSHEL (*Angl.*), b. du Devonshire, à 4 l. et 1/2 S. d'Exeter.

BUSSANG, vil. de Fr., dép. des Vosges (*Lorraine*), à 7 l. S. E de *Remiremont* ✉. Eaux minérales.

BUSSEROLLES, vil. de Fr., dép. de la Vienne (*Poitou*), près de *Poitiers* ✉.

BUSSET, v. de Fr., dep. de l'Allier (*Auvergne*), arr. et à 5 l. S. O. de la Palisse, 2 S. q. E. de *Cusset* ✉.

BUSSETTO (*Italie*), pet. v. du duché de Parme, à 1 l. du Pô, et à 2 l. N. de Borgo-san-Donino, 6 S. E. de Plaisance

BUSSEUIL, vil. de Fr., dép. de Saône-et-Loire (*Bourgogne*), à 2 l. S. O. de *Charolles* ✉.

BUSSIERE (la), v. de Fr., dep. du Loiret (*Orléanais*), à 2 l. N. E. de *Gien* ✉. — BADIL, b. de Fr., dép. de la Dordogne (*Périgord*), c.-l. de cant., arr. et à 3 l. N. de *Nontron* ✉, 12 N. N. O. de Périgueux. Pop. du cant. 8215 hab. — POITEVINE, v. de Fr., dép. de la H.-Vienne (*Marche*), à 4 l. q. O. N. de *Bellac* ✉, 11 N. O. de Limoges. — vil. de Fr., dép. de Seine-et-Marne (*Isle-de-France*), à 12 l. N. E. de *Melun* ✉. — LES BELMONT, v. de Fr., dép. de la H.-Marne (*Champagne*), arr. et à 4 l. et 1/2 S. E. de *Langres* ✉.

BUSSY, v. de Fr., dép. de la Marne (*Champagne*), à 3 l. N. E. de *Châlons-sur-Marne* ✉. — LE GRAND ou LES FORCES, vil. de Fr., dép. de la Côte-d'Or (*Bourgogne*), arr. et à 3 l. N. E. de *Semur* ✉, 11 N. O. de Dijon. — ALBIEU, vil. de Fr., dép. de la Loire (*Forez*), à 4 l. S. de *Roanne* ✉.

BUSTERÉ, *Cybistra* (*Turq. d'Asie*), b. de Caramanie, au S. de Kaisarich, à l'O. d'el-Bostan.

BUSY, vil. de Fr., dép. du Doubs (*Franche-Comté*), à 2 l. S. O. de *Besançon* ✉.

BUTE (*Gr.-Bret.*), île d'Écosse, formant avec celle d'Aran le comté de Bute, à l'entrée du golfe de Clyde, à 2 l. N. E. de l'île d'Aran, 12 O. de Glascow. Long. O. 7° 26′; lat. N. 55° 49′. Le comté de Bute envoie, alternativement avec celui de Caïthness, 1 député au parlement. Pays fertile, pêche abondante.

BUTERA (*Naples*), pet. v. forte de Sicile, sur une mont. dans le val et à 21 l. O. N. de Noto, 12 E. de Girgenti.

BUTGEMBACH (*Pays-Bas*), b. de la prov. de Luxembourg, à 3 l. E. de Malmédy, 11 S. E. de Liége.

BUTIAH (*Indes or.*), v. de l'Hindoustan, à 32 l. N. O. de Patna. Long. E. 82° 26′; lat. N. 26° 48′.

BUTNA ou plutôt BUTUA (*Afr.*), pays de l'intérieur de l'Afrique, presque inconnu, entre les 20 et 30 deg. de long. E., et vers les 12 deg. de lat. mérid.

BUTOW (*Prusse*), v. de la Poméranie ult., à 2 l. S. O. de Dantzick. Long. E. 15° 5′; lat. N. 54° 7′.

BUTRINTO (*Grèce*), v. d'Albanie, sur le golfe de même nom, dans le canal de Corfou, avec un assez bon port, à 11 l. S. E. de la Chimera. Long. E. 17° 56′; lat. N. 39° 44′.

BUTSTADT (*Allem.*), pet. v. sit. dans la princip. et à 4 l. N. q. E. de Weimar, 5 O. S. de Naumbourg. Long. E. 9°; lat. N. 51° 7′.

BUTTARD (*Bav.*), b. de Franconie, à 9 l. N. O. de Rothemberg.

BUTTINGTON (*Angl.*), vil. du pays de Galles, sur la Severn, près de Walpole.

BUTTON (îles de) (*Amér. sept.*), petites îles sit. à l'entrée du détroit d'Hudson, au N. E. du Labrador. Long. occ. 67° 40′; lat. N. 50° 35′.

BUTZAW, *Eboduruin* (*Allem.*), v. du duché de Mecklembourg-Schwerin, à 11 l. O. de Rostock, et sur la route de cette ville à Schwerin. Manuf. nombreuses. Pop. 3500 hab.

BUTZBACH (*Allem.*), pet. v. du gr.-duché de Hesse-Darmstadt, à 5 l. S. E. de Wetzlar, 8 N. N. E. de Francfort-sur-le-Mein. Comm. considérable de toiles. Fabr. d'étoffes, gants, peluches, cuirs, etc. Pop. 3200 hab.

BUVRY, vil. de Fr., dép. du Nord (*Flandre*), à 1 l. S. E. d'*Orchies* ✉.

BUXADEOUAR (*Indes or.*), v. forte de l'Hindoustan, dans le Boutan, à 7 l. N. de Chicachotta. Long. E. 87° 17′; lat. N. 26° 52′.

BUXAR (*Indes or.*), place forte de l'Hindoustan, dans la prov. de Bahar, à 22 l. E. N. de Benarès, 28 O. de Patna, près du Gange.

BUXTCHADEN (*Han.*), b. sit. près de Lunebourg.

BUXTON (*Angl.*), b. du comté et à 11 l. N. N. O. de Derby, 18 E. de Chester. Eaux minérales.

BUXY, b. de Fr., dép. de Saône-et-Loire (*Bourgogne*). ✉; c.-l. de cant., arr. et à 3 l. S. O. de Châlon-sur-Saône, 10 N. q. O. de Mâcon. Pop. du cant. 14,680.

BUZANÇOIS, pet. v. de Fr., dép. de l'Indre (*Berry*). ✉; c.-l. de cant., arr. et à 4 l. et 1/2 O. q. N. de Châteauroux, sur la rive droite de l'Indre. Pop. de la ville, 4225 hab.; du cant. 13,220.

BUZANCY, pet. v. de Fr., dép. des Ardennes (*Champagne*). ✉; c.-l. de cant., arr. et à 5 l. E. N. de Vouziers, 3 N. E. de Grandpré. Pop. du cant. 8380 hab. — vil. au dép. de l'Aisne (*Soissonnais*), à 2 l. S. de *Soissons* ✉.

BUZAY, vil. de Fr., dép. de la Loire-Inf. (*Bretagne*), à 4 l. O. de *Nantes* ✉.

BUZET, pet. v. de Fr., dép. de la H.-Garonne (*Languedoc*), sur le Tarn, à 6 l. N. E. de Toulouse, 2 de *Rabasteins* ✉. — vil. au dép. de Lot-et-Garonne (*Condomois*), à 5 l. O. d'*Agen* ✉.

BUZY, vil. de Fr., dép. de la Meuse (*duché de Bar*), à 3 l. O. de *Metz* ✉.

BUZY-ET-ANGY, vil. de Fr., dép. de l'Oise (*Beauvaisis*), à 4 l. S. E. de *Beauvais* ✉.

BY, vil. de Fr., dép. du Jura (*Franche-Comté*), à 1 l. de *Salins* ✉.

BYANS, vil. de Fr., dép. du Doubs (*Franche-Comté*), arr. et à 4 l. S. O. de Besançon, demi-l. O. de *Quingey* ✉.

BYCHOW (*Russie d'Eur.*), pet. v. sur le Dniéper, dans le gouv. et à 13 l. S. de Mohilow.

BYRON (*Océanie*), île de l'océan Pacifique, sit. par les 175° de long. or., et à 1° 18′ de lat. mér.

BYRSA (*Afr.*), chât. bâti sur les ruines de Carthage, au N. E. de Tunis. Il y existe des restes d'un ancien aqueduc.

C.

NOTA. Voyez aussi le K pour certains mots.

CABANAC, vil. de Fr., dép. des H.-Pyrénées (*Bigorre*), à 3 l. de *Tarbes* ✉. — autre au dép. du Lot (*Quercy*), à 5 l. O. de *Cahors* ✉. — autre au dép. de la H.-Garonne (*B.-Armagnac*), près de *Beaumont-de-Lomagne* ✉. — autre au dép. de la Gironde (*Bordelais*), à 3 l. et 1/2 de *Bordeaux* ✉.

CABANE (*Turq. d'Asie*), b. d'Anatolie, sur la Propontide, à l'emb. de la Micalitza, à 5 l. N. de Maalhouc.

CABANES (les), b. de Fr., dép. de l'Arriége (*Languedoc*), c.-l. de cant., arr. et à 5 l. S. E. de Foix, 2 S. E. de *Tarascon* ✉. Pop. du cant. 7302 hab. — autre au dép. des Bouches-du-Rhône (*Provence*), près de la Durance, à 2 l. et 1/2 d'*Orgon* ✉.

CABARRUS (*Amér. sept., Et.-Un.*), comté de la Caroline du Nord, distr. et à 5 l. S. O. de Salisbury, 9 N. E. de Charlottesbourg.

CABASSE, vil. de Fr., dép. du Var (*Provence*), arr. et à 3 l. E. N. de *Brignolles* ✉.

CABBIN-POINT (*Amér. sept., Et.-Un.*), pet. v. de la Virginie, rive droite de la riv. de James, à 15 l. S. E. de Richmond, 7 O. de Jamestown.

CABEÇA-DE-VIDE, *Segobrida* (*Portugal*), pet. v. de l'Alentejo, à 5 l. S. q. O. de Portalègre, 11 N. O. d'Elvas.

CABENDE (*Afr.*), terr. sit. sur la côte d'Angola, à 5 l. S. de Malembe, 15 S. de Loango, près de la rive sept. du Zaïre, à son emb. Long. E. 13° 25′; lat. mér. 5° 35′. Cette contrée passe pour extrêmement fertile.

CABÈS ou GABS (*Afr.*), v. du roy. de Tunis, sur une riv. et au fond du golfe du même nom, à 25 l. S. O. de Sfax, 55 S. de Tunis. Long. E. 7° 45′; lat. N. 34° 5′.

CABOUL. *V.* KABOUL.

CABOURG, vil. de Fr., dép. du Calvados (*Normandie*), arr. et à 4 l. et 1/2 E. q. N. de *Caen* ✉.

CABRA, *Ægabra* (*Esp.*, b. de l'Andalousie, à 10 l. S. E. de Cordoue.

CABRERA (*Esp.*), île de la Médit., à 4 l. S. de Mayorque. Long. occ. 0° 40′ 5″ lat. N. 39° 7′ 30″. Port commode.

CABRERETS, vil. de Fr., dép. du Lot (*Quercy*), à 4 l. N. E. de *Cahors* ✉.

CABRIÈRES, vil. de Fr., dép. de Vaucluse (*Comtat*), à 2 l. et 1/2 N. E. de *Cavaillon* ✉. — autre au dép. du Gard (*Languedoc*), à 3 l. N. E. de *Nismes* ✉. — D'AIGUES, au dép. de Vaucluse, à 3 l. S. E. d'*Apt* ✉.

CABRIÈS, vil. de Fr., dép. des Bouches-du-Rhône, à 3 l. N. de *Marseille* ✉.

CABUSAO (*Océanie*), pet. île de l'archipel des Philippines, entre Leyte et Samar.

CAÇACA, *Melagonium* (*Afr.*), pet. v. du roy. de Fez, près Melille, avec un fort.

CACAMO, *Acamas* (*Archipel grec*), v. de l'île de Chypre environnée de forêts.

CACCIA (*Fr.*), vil. de l'île de Corse, arr. et au N. O. de Corte, c.-l. de cant. 2398 hab. ✉ de *Bastia*.

CACELLA (*Portug.*), b. de l'Algarve, sur la côte, à 3 l. E. N. de Tavira.

CACERÈS (*Esp.*), pet. v. fortifiée de l'Estramadoure, sur la Sabor, à 12 l. E. q. S. d'Alcantara, 19 N. E. de Badajoz. Long. occ. 8° 10′; lat. N. 39° 18′. Pop. 8000 hab.

CACERES-DE-CAMERINHA ou NUEVA-CACERÈS (*Asie*), pet. v. appartenant aux Espagnols, dans la partie S. E. de l'île de Luçon appelée *Camarine*. Long. E. 120° 40′; lat. N. 13° 40′.

CACHABAMBA (*Amér. mér.*), pet. v. du Pérou, prov. de Vico, à 56 l. S. E. de Truxillo. Mine d'or.

CACHAN ou KASHAN (*Asie*), v. de Perse, dans l'Irak-Adjemy, à 32 l. N. O. d'Ispahan. Long. E. 47° 25′; lat. N. 33° 20′. Sit. dans une plaine très fertile, elle est riche et bien peuplée. Ses env. donnent du vin et des fruits. Manuf. de brocarts d'or et d'argent, de satin, velours, taffetas, etc.; fabr. de faïences; ouvrages de cuivre, armes, coutellerie, orfévrerie, chaudronnerie, droguerie, pelleterie, etc. 30,000 hab.

CACHAO ou KECHO (*Indes or.*), v. de la presqu'île au-delà du Gange, cap. de la prov. du même nom, au roy. de Tunquin, sur la riv. de Songkoi. Long. E. 102° 40′; lat. N. 21° 30′. La contrée abonde en soie et en laque. 40,000 hab. Les Anglais y ont une factorerie.

CACHEMIRE ou KACHEMYR (*Indes or.*), prov. sept. de l'Inde, sur une longueur de 30 l. du S. E. au N. O., et sur 14 l. de largeur; bornée de toutes parts par de hautes mont., elle a au N. l gr. Boukharie et le Khoraçan, au S. l

Delhi, à l'E. le Tibet, à l'O. le territ. des Afghans, dont elle est devenue tributaire; son climat est doux et agréable. La contrée est abondamment arrosée, et fournit de fortes récoltes de riz, de blé, d'orge et autres grains. Le safran qui s'y recueille est fort estimé. C'est dans le Cachemire que se fabriquent les tissus si estimés connus sous le nom du pays même. Les roses sont extrêmement abondantes dans cette prov. — La ville de Cachemire ou Sirinagor, a, dit-on, une pop. de 200,000 ames. Elle est sit. au bord d'un lac; elle exporte 80,000 schails par an. Long. E. 71° 24'; lat. N. 12° 5'.

CACHEO (*Afr.*), v. de la côte occ., au S. E. du Cap-Rouge, et au N. des îles Bissagos. Long. occ. 18° 20'; lat. N. 34° 20'.

CACONGO (*Afr.*), pet. roy. dans le Congo, sur le Zaïre. Pays montagneux, mais fertile. Cap. Malemba.

CADALEN, b. du Languedoc (Tarn), c.-l. de cant., arr. et à 2 l. S. E. de *Gaillac* ✉. Pop. du cant. 5802 hab.

CADAN (*Emp. d'Autr.*), v. de Bohême, au cercle et à 4 l. E. de Saatz, sur l'Egra.

CADAVAL (*Portug.*), pet. v. de la prov. de Tra-los-Montès, à 5 l. S. O. de Miranda. — autre, à 5 l. S. O. de Peniche.

CADAQUES (*Esp.*), pet. p. de la Catalogne, à 2 l. N. de Roses. Pop. 3000 hab. Vins excellens.

CADENET, pet. v. du dép. de Vaucluse (*Comtat venaissain*), près la Durance. ✉; 2447 hab.; c.-l. de cant., arr. et à 4 l. S. O. d'Apt. Pop. du cant., 10,223 hab.

CADERETTA (*Amér. sept.*), v. des États-Unis du Mexique, au N. E. de Mexico.

CADEROUSSE, pet. v. du dép. de Vaucluse (*Comtat venaissain*), à 1 l. O. d'*Orange* ✉.

CADIÈRE (la), b. du dép. du Var (*Provence*), près de Toulon. Foires de 2 jours, les 22 juillet et 28 octobre. Bestiaux; à 1 l. *du Bausset* ✉.

CADILLAC, pet. v. du dép. de la Gironde (*Bordelais*), près de la Garonne. ✉; 1526 hab.; c.-l. de cant., arr. et à 7 l. S. O. de Bordeaux. Pop. du cant. 11600 hab. Fabr. de barriques, d'outils aratoires, de creusets, etc.

CADIX, *Gades* (*Esp.*), v. marit. sit. dans la prov. de Séville, sur l'océan Atlantique, l'une des plus commerçantes de l'Esp. Son port est sûr et commode, et sa rade, l'une des plus vastes du globe, est défendue par plusieurs forts. On y remarque quelques beaux édifices. C'est l'entrepôt du comm. espagnol, mais il y a peu de manuf.; les fabr. de toiles sont cependant assez nombreuses aux env., et les salines de ses marais très productives. Le poids de Cadix est de 7 pour 100 plus faible que celui de France, et 100 varas, mesure des étoffes, font 71 aunes 3 huitièmes de Paris. Les vaisseaux de guerre sont construits dans la baie de Puntalès, où sont les établ. de marine. Cadix est sit. à 8 l. O. de Médina-Sidonia, 18 N. O. de Gibraltar. Long. occ. 8° 37'; lat. N. 36° 32'. Pop. 72,000 hab. Patrie de Columelle. Consulat français. *L'affranchissement des lettres de Fr. est forcé jusqu'à St.-Jean-de-Luz seulement.*

CADORE (*Emp. d'Autr.*), pet. v. du roy. Lombard-Vénitien, sur la Piave, à 6 l. N. de Bellune. Patrie du Titien.

CADRIAC, b. de Fr., dép. du Lot (*Quercy*), à 4 l. de *Figeac* ✉.

CADROP, vil. de Fr., dép. de la Dordogne, près *Montpasier* ✉.

CADOUIN, b. de Fr., dép. de la Dordogne (*Périgord*), c.-l. de cant., arr. et à 7 l. E. de Bergerac, 2 de *Belvès* ✉. Pop. du cant. 6510 hab.

CADOURS, b. de Fr., dép. de la H.-Garonne (*Bas-Armagnac*), c.-l. de cant., arr. et à 8 l. O. N. O. de Toulouse, 3 l. de *L'Ile-en-Jourdain* ✉. Pop. du cant. 8165 hab.

CAEN, v. de Fr., c.-l. de préf. du dép. du Calvados (*Normandie*). ✉ 🚂. Cour royale, de laquelle ressortissent les tribunaux du dép. de l'Orne, de la Manche et du Calvados. Trib. de 1re inst. et de comm., 2 de just. de p.; c.-l. de la 14e division militaire, et du 4e arr. forestier; syndicat marit., chambre des manuf., bourse, musée, jardin botanique, société d'agr. Caen est sit. à 3 l. de la mer, au confl. de l'Odon et de l'Orne, qui est navigable pour de pet. bâtimens. Le comm. marit. s'occupe principalement d'armemens pour la pêche. L'industrie manufacturière, très florissante, consiste surtout en dentelles, coutellerie, bonneterie, toiles et draps. Foires: le premier lundi de carême, 2 jours; le jour de la mi-carême, 2 jours; le vendredi-saint, 1 jour; le 2e dimanche après Pâques, 15 jours; le lundi de la Trinité, et 29 septembre, 28 octobre, 28 décembre, 1 jour. On paie de Paris 33 postes et 1/2. A 26 l. O. de Rouen, 18 E. de Coutances, 67 O. de Paris (distance légale 263 kilomètres).

Long. occ. 2° 41′; lat. N. 49° 11′. Patrie de Malherbe, Ségrais, Huet, Malfilatre. Pop. de la v., 37890 hab. L'arr. de Caen en compte 130,270, répartis en 9 cant. et 204 communes. Les 2 cant. de Caen ont ensemble 42,768 hab.

CAERLEON, *Isca Silurum* (*Angl.*), pet. v. du pays de Galles, dans le comté et à 5 l. S. O. de Monmouth, sur la riv. d'Ousk, près de son emb., à 53 l. O. de Londres.

CAERMARTHEN (*Angl.*), prov. de la princ. de Galles, bornée, N. par le comté de Cardigan, E. par ceux de Glamorgan et de Brecknock, S. par le canal de Bristol, O. par le comté de Pembroke: c'est un des comtés les plus fertiles du pays de Galles. Il y existe des mines de plomb et de charbon de terre: on évalue sa surface à env. 300,000 hectares, et sa pop. à près de 80,000 ames. 2 députés au parlement. — *Maridunum* (*Angl.*), v. cap. du comté de ce nom, sur la Towy, à 7 l. S. q. E. de Cardigan, 32 O. N. de Bristol, 9 N. E. de Pembroke, 70 O. O. N. de Londres. Long. occ. 6° 42′; lat. N. 51° 52′. Pop. 7300 hab.

CAERNARVON (*Angl.*), comté de la princ. de Galles, borné E. par le comté de Denbigh, S. E. par celui de Merioneth, N. et S. par la mer d'Irlande. On lui donne, en superficie, env. 190,000 hectares, et une pop. de 50,000 individus. Le centre est occupé par le Snowdon, la plus élevée de toutes les mont. d'Angl. Le bétail, les mines de cuivre et de plomb, forment la principale richesse de cette contrée. — *Segontium* (*Angl.*), v. cap. du comté de son nom, sur le canal de Menai, vis-à-vis l'île d'Anglesea, à 15 l. O. de Denbigh, 80 O. O. N. de Londres. Long. occ. 6° 40′; lat. N. 53° 10′. Cette v., dont le port est commode, fait un comm. assez important. Elle envoie un député au parlement, concurremment avec Conwai, Nevin et autres villes ou bourgs. Pop. 4600 hab.

CAERPHILLY (*Angl.*), b. de la princ. de Galles, au comté de Glamorgan, à 3 l. N. q. O. de Landaff.

CAFARA (*Portug.*), b. de l'Alentéjo, à 15 l. de Béja.

CAFAR-TUTA (*Turq. d'Asie*), pet. place forte d'Arménie, dans l'Algézirèh, à 6 l. N. de Ras-aïn, 12 S. de Nisibin.

CAFFA ou THEODOSIA (*Russ. d'Eur.*), v. sit. dans le gouv. d'Yekaterinoslaw, à l'entrée du détroit de Caffa, qui sépare la mer Noire de la mer d'Azof, à 70 l. S. d'Yekaterinoslaw, 225 O. d'Astracan. 150 N. E. de Constantinople. Long. E. 32° 45′; lat. N. 45° 8′. Le p. de Caffa, déclaré port franc, est vaste, mais peu sûr. Le comm. principal consiste en blé, fruits secs, laines, chevaux, suif, fourrures, poisson salé, et caviar. On donne à cette ville 80,000 hab. — ou GAFFA (*Afr.*), prov. du pays des Gallas, au S. O. de l'Abyssinie, vers les sources de la Maleg, au N. du roy. des Gingiro.

CAFRERIE (la) (*Afr.*), contrée sit. entre le 18e deg. et le 33e de lat. S., et entre le 19e deg. et le 31e de long. O. Elle est bornée au N. et au N. O., par des régions peu connues de l'Afrique centrale, au N. E. par le Monomotapa, au S. O. par la colonie du Cap, à l'O. par le pays des Hottentots, à l'E. par l'océan Indien, sur lequel elle a près de 150 l. de côtes. On donne à ce pays près de 360 l. de longueur sur 150 à 160 de largeur moyenne.

CAFZA (*Afr.*), v. de la rég. et à 56 l. S. O. de Tunis.

CAGEAN (*Océanie*), prov. de la partie sept. de l'île de Luçon, l'une des Philippines.

CAGLI (*Italie*), pet. v. au duché d'Urbin, Etats de l'Eglise, sur le Canziano, au pied de l'Apennin, à 8 l. S. d'Urbin. Long. E. 10° 19′ 19″; lat. N. 43° 32′ 55″.

CAGLIARI (*Et. sardes*), v. cap. de l'île de Sardaigne; archev., université, bon havre, comm. de vins et d'huiles. Consulat de France. Pop. 35,000 hab. A 80 l. S. q. O. de Rome. Lat. N. 39° 13′ 9″; long. E. 6° 45′ 30″.

CAGNES, vil. de Fr., dép. du Var (*Provence*), à 2 l. O. de Nice, 2 d'*Antibes* ✉.

CAGUAN (*Amér mér.*), v. de la Colombie, prov. de l'Apure, sur la riv. du même nom, à 50 l. S. de Santa-Fé de Bogota. Long. occ. 76°; lat. N. 2° 30′

CAHORS, *Divona Cadurciæ*, v. de Fr., jadis cap. du Quercy, c.-l. de la préf. du dép. du Lot. ✉ ⁂; év. suffragant de Toulouse; 2 just. de p., trib. de 1re inst. et de comm., chambre des manufactures, acad., collége royal. Foires d'un jour le 3 janvier et les premiers jours de chaque mois. (On paie de Paris 56 postes et demie. Distance légale 558 kilom.). Fabr. de draps, comm. de truffes, de vins, d'eaux-de-vie et d'huile. Patrie de Clément Marot et de Joachim Murat. A 20 l. N. O. d'Alby, 142 S. de Paris. Long. occ. 0° 52′ 58; lat. N. 44° 20′ 4″. Pop. de la ville 12,000 hab. L'arr. en a 113,015, répartis en 11 cant. et 123 com-

mun. Les deux cant. de Cahors ont ensemble 18,922 hab.

CAHUSAC, vil. de Fr., dép. de (Lot-et-Garonne (*Agénois*), à 4 l. O. d'Albi, 2 de *Lauzun* ✉. — autre, dép. du Tarn (*Languedoc*), à 2 l. N. de *Gaillac* ✉.

CAIFA, Hepha ou Caiphe (*Turq. d'Asie*), pet. v. fortifiée de Syrie, au pied du mont Carmel, à l'entrée d'un pet. golfe de la Médit., à 5 l. S. O de St.-Jean-d'Acre. Long E. 32° 50'; lat. N. 32° 44'.

CAILHAU, vil. de Fr., dép. de l'Aude (*Languedoc*), arr. et à 3 l. N. O. de *Limoux* ✉, 4 O. q. S. de Carcassonne.

CAILLÈRE (la), vil. de Fr., dép. de la Vendée (*Poitou*), arr. et à 4 l. et 1/2 N. q. O. de *Fontenay* ✉, 3 O. S. de la Châteigneraye.

CAILLY, vil. de Fr., dép. de la Seine-Inf. (*Normandie*), arr. et à 4 l. N. E. de *Rouen* ✉, 5 S. O. de Neufchâtel.

CAÏMAN, ou Iles-des-Lézards, (*Antilles*), pet. îles du golfe du Mexique, aux Anglais, entre la Jamaïque au S. E., et Cuba au N.

CAIMENI (Miora, Néa et Palaia), *Petite, Nouvelle* et *Vieille Caïmeni* (*Archipel grec*), nom de 3 pet. îles produites par des tremblemens de terre, autour de Santorin.

CAINE (la), vil. de Fr., dép. de l'Aisne (*Soissonnais*), arr. de *Soissons* ✉ — autre au dép. de l'Eure (*Normandie*), près de *Harcourt* ✉.

CAÏQUES (les) (*Antilles*), îles sit. à 45 l. N. de St.-Domingue. La plus grande, la Caïque du nord, a env. 26 l. de longueur. Long. occ. de la baie du N. E. 73° 40' 40"; lat. N. 21° 44' 15".

CAIRANNE, vil. de Fr., dép. de Vaucluse (*Comtat*), arr. et à 3 l. N. E. d'*Orange* ✉, 5 E. du Pont St.-Esprit.

CAIRE (le) (*Afr.*), el Kahira, v. cap. de l'Egypte, à quelque distance E. du Nil, et au-dessus de l'endroit où ce fl. se partage en plusieurs bras. Long. E. 28° 53' 30"; lat. N. 30° 2' 20". Elle a 1 l. et 1/2 d'étendue du N. au S., et demi-l. de l'O. à l'E. Cette ville, la plus importante de l'Egypte, et dont le comm. jadis si étendu, est encore considérable, compte plus de 250,000 hab. La pet. v. de Boulâq, sur le Nil, et à peu de distance du Caire, lui sert de port. Les caravanes d'Abyssinie y portent des plumes d'autruche, des dents d'éléphant, de la gomme, de la poudre d'or, des esclaves; celles de Damas des étoffes de soie et de coton, des huiles, des fruits secs; celles de la Mekke, des cafés de l'Yemen, des perles, des parfums, des schalls, des étoffes de l'Inde. Consulat français. Le pacha ou le vice-roi d'Egypte, qui réside au Caire, reconnaît l'autorité de la Porte ottomane.

CAIRO (*Et. sardes*), b. du Piémont, à 9 l. E. E. N. de Mondovi, et à 5 l. N. O. de Savonne.

CAISACKS (les) (*Asie*), nation tatare du Turkhestan. On les croit une division des Eléouths. Ils sont Mahométans.

CAISSARGUES, vil. de Fr., dép. du Gard, près du Vistre, à 1 l. S. de *Nismes* ✉.

CAITHNESS (*Gr.-Bret.*), comté sept. de l'Ecosse; 12 l. du N. au S., 7 de l'E. à l'O. La partie S. O. est montagneuse; pâturages abondans.

CAIX, v. du dép. de la Somme (*Picardie*), à 5 l. S. E. d'Amiens, 3 de *Corbie* ✉.

CAJANBOURG (*Russie d'Eur.*), v. du gouv. de Finlande, sur le lac Uléa, à 36 l. du golfe de Bothnie. Long. E. 25° 25' 15"; lat. N. 64° 13' 30".

CAJARC, vil. de Fr., dép. du Lot (*Quercy*), c.-l. de cant., arr. et à 4 l. S. O. de *Figeac* ✉. Pop. du cant. 8220 hab.

CAJAZZO (*Naples*), v. de la terre de Labour, à 3 l. N. E. de Capoue, 12 N. E. de Naples.

CAJELLI (*Océanie*), v. sur la côte sept. de l'île Bouro, une des Moluques. Lat. S. 3° 22'; long. E. 125° 10'. Etabl. hollandais.

CALAA (*Afr.*), v. de l'Etat d'Alger, au S. d'Oran.

CALABRE (la) (*Naples*), prov. bornée N. par la Basilicate, N. E. par le golfe de Tarente, S. O. et E. par la Médit. L'Apennin la divise en deux parties, la Calabre cit. et la Calabre ult. Celle du S. a pour cap. Reggio; on lui donne plus de 400,000 hab. L'autre au N. a pour cap. Cosenza; sa pop. est évaluée à près de 450,000 ames. La Calabre, en partie très fertile, renferme des mines de fer, de plomb et d'or. Elle est souvent ravagée par des tremblemens de terre.

CALAFIGUER (*Esp.*), p. dans la partie mér. de Majorque.

CALAFOI (*Océanie*), l'une des îles des Amis, dans la mer du Sud.

CALAHORRA, *Calagurris* (*Esp.*), v. épisc. dans la Vieille-Castille. Patrie de Quintilien. A 28 l. E. de Burgos. Long. occ. 4° 12'; lat. N. 42° 14'.

CALAIS, v. marit. de Fr., dép. du Pas-de-Calais (*B.-Picardie*). ✉ ☞;

c.-l. de cant. de l'arr. de Boulogne ; trib. de comm., bourse. Le port de Calais bien fortifié, mais peu commode, est surtout fréquenté par les paquebots qui vont et viennent de France en Angleterre. On y fait quelques armemens pour la pêche de la morue et du hareng. A 8 l. N. E. de Boulogne, 7 S. E. de Douvres, 68 N. de Paris. Lat. N. 50° 57′; long. O. 0° 29′. Pop. de la v. 10,000 hab.: du cant. 18,720. — (St.-), pet. v. de Fr., dép. de la Sarthe (*Maine*). ✉; s.-préf., trib. de 1re inst. et de paix. Comm. de grains, fils et toiles; fabr. d'étamines, serges et toiles. A 6 l. N. O. de Vendôme, 11 E. S. E. du Mans. Pop. de la ville, 3680 hab.; l'arr. en a 69,450, répartis en 6 cant. et 60 communes. Le cant. de St.-Calais a 15,200 hab. — DU DÉSERT, vil. de Fr., dép. de la Mayenne (*Maine*), à 8 l. N. E. de *Mayenne* ✉.

CALAMATA (*Grèce*), b. de la Morée, prov. de Belvédère, sur la riv. de Spinazza, à 3 l. de la mer, 11 O. de Misitra. — (*Indes or.*), v. de l'Hindoustan, au N. du Bengale, au distr. et à 6 l. N. de Rungpore.

CALAMIANES (*Océanie*), dix-sept îles des Philippines, au S. O. de Mindoro. Long. E. 117° 44′; lat. N. 11° 47′.

CALAMITA (*Russie d'Eur.*), pet. riv. de la Crimée, qui se jette, près de Caffa, dans la mer Noire.

CALAMO, CALYMÈNE, *Claros* (*Turq. d'Asie*), île de l'archipel, près de la côte d'Asie, au S. de l'île de Léro; 6 l. de tour; 3000 hab. Long. E. 24° 28′; lat. N. 36° 56′.

CALANCA (*Suisse*), vallée au cant. des Grisons, près de Bellinzona.

CALASPARA (*Esp.*), b. de la prov. et à 14 l. O. N. de Murcie.

CALATABELLOTA (*Naples*), v. sit. sur la riv. de même nom, au Val di Mazara, en Sicile.

CALATAYUD, *Bilbilis Nova* (*Esp.*), v. du roy. d'Aragon, au confl. du Xalon et du Xiloca, dans une vallée très fertile. Fabr. de savon, et manuf. d'armes. A 15 l. S. O. de Saragosse. Long. occ. 3° 50′; lat. N. 41° 28′. Pop. 9000 ames.

CALATRAVA, *Oretum* (*Esp.*), v. de la Nouv.-Castille, prov. de la Manche, c.-l. de l'ordre militaire de Calatrava, près de la Guadiana. Mine abondante de mercure. A 5 l. N. E. de Ciudad-Réal. Long. occ. 3° 47′; lat. N. 39° 8′.

CALAU (*Et. prussiens*), v. de la Saxe prussienne. Comm. de laines. A 4 l. et 1/2 O. de Cottbus, 5 S. de Lubben. Long. E. 11° 40′; lat. N. 51° 45′.

CALAZEITE (*Esp.*), pet. v. d'Aragon, près de la riv. de Matarauna, à 10 l. N. O. de Tortosa, 24 S. E. de Saragosse.

CALB ou CALW (*Wurtemberg*), pet. v. sur la riv. de Nagold, sit. à 8 l. E. de Bade, 7 O. de Stuttgard. Long. E. 6° 26′; lat. N. 48° 47′. Fabr. d'étamines et de serges, manuf. de porcelaine.

CALBARY, CALABAR ou OUARY (*Afr.*), contrée sit. dans la H.-Guinée, au S. de la côte de Benin. Le littoral a 110 l. du Rio-Formoso au Rio-del-Rey. La ville de Duke's-Town, sit. près de l'emb. du Vieux-Calabar, est le principal établ. de cette côte. Le Nouv.-Calabar est une ville nègre, à l'emb. de la riv. du même nom. Duke's-Town est par le 5° 40′ de lat. N., et par le 5° 41′ de long. E.

CALBE (*Prusse*), v. à 5 l. S. q. E. de Magdebourg, 1 S. de Barby.

CALBONGOS (*Afr.*), pays sit. sur la côte de Guinée, depuis Rio-del-Rey jusqu'à Rio-Gabon.

CALCAR (*Et. prussiens*), pet. v. du gr.-duché du B.-Rhin, à 10 l. N. N. O. de Crevelt, 2 S. E. de Clèves. Long. E. 3° 50′; lat. N. 51° 42′.

CALCA-Y-LARES (*Amér. mér.*), distr. du Pérou, dans la prov. de Cuzco. Ce distr. a 30 l. de long. sur 5 de large. Calca-y-Lares (ou Zamora), chef-lieu.

CALCINATO (*Emp. d'Autr.*), pet. place du roy. Lombard-Vénitien, proche la Chièse, à 2 l. et 1/2 S. E. de Bergame. Long. E. 7° 24′; lat. N. 45° 35′.

CALCUTTA (*Indes or.*), v. de l'Hindoustan, cap. de l'emp. indo-britannique et de la présidence du Bengale, résid. du gouverneur général des possessions anglaises. Cette v. sit. sur la riv. gauche de l'Hougly, le bras le plus occ. du Gange, à 30 l. de son emb., est le siége d'une cour de justice et d'un év. Elle renferme un gr. nombre de beaux édifices, et sa pop. s'élève à 8 ou 900,000 hab. Long. E. 86° 8′.; lat. N. 22° 34′.

CALDERA (*Amér. mér.*), port sur la côte du Chili. Long. occ. 73° 15′; lat. S. 27°.

CALÉDONIE (Nouv.-) (*Océanie*), île de la mer du Sud au S. O. et à 60 l. de l'île Tanna. Elle a 85 l. de long sur 10 à 12 de large. Cette île, montagneuse et généralement peu fertile, est entourée de récifs qui en rendent l'abord très dangereux. Elle est sit. entre le 161e deg. 55′ et le 164e 50′ de long. E., et entre le 19° 20′ et le 23e 22′ de lat. S.

CALENBERG (*Hanovre*), prov. de 48 l. de long sur 6 à 10 de large, entre le Weser et la Leine; pays montagneux,

sol pierreux ; bêtes à laine, chevaux, houblon, lin, tabac: manuf. de lainages, forges. Pop. de plus de 200,000 hab. — mont. fameuse près de Vienne en Autriche.

CALENDASCO (*Italie*), b. du duché de Parme, à 2 l. N. E. de Plaisance.

CALETURE (*Asie*), fort de l'île de Ceylan, à l'emb. d'une riv. du même nom. Lat. N. 6° 33′; long. E. 77° 30′.

CALF-DE-MAN (*Angl.*), pet. île vis-à-vis de l'île de Man. Long. occ. 7° 3′; lat. N. 54° 1′. — Détroit sur la côte de Suède, à 4 l. S. du Maëlstrand. — pet. île Orcade, au N. d'Eda.

CALI (San-Jago de) (*Amér. mér.*), v. de la Colombie au dép. et sur la riv. de Cauca. Long. occ. 78° 10′; lat. N. 3° 30′.

CALIAN, pet. v. de Fr., dép. du Var (*Provence*), à 5 l. N. de Fréjus, 5 E. de *Draguignan* ✉.

CALICA (*Turq. d'Eur.*), pet. v. de la Bulgarie, sur la mer Noire.

CALICOULA (*Indes or.*), comptoir de la côte de Malabar, à 32 l. N. O. du cap Comorin. Long. E. 74° 19′; lat. N. 9° 4′.

CALICUT (*Indes or.*), v. de l'Hindoustan, cap. de la prov. de Malabar, sur la côte, à 150 l. O. S. O. de Madras. Long. E. 73° 36′; lat. N. 11° 20′. Pop. 24,000 hab.

CALIFORNIE (vieille) (*Amér. sept.*), prov. des Et.-Un. du Mexique. C'est une presqu'île baignée, à l'O., par le gr. Océan, à l'E., par la mer de Cortez, et rattachée, vers le N., au continent par un isthme de 30 l. de large. Sa longueur est de 300 l., et sa largeur varie de 38 à 12. Le sol est généralement sablonneux et aride. On évalue sa pop. à 9000 individus, la plupart indigènes. Loreto, qui n'a que 1000 hab. en est le c.-l. — (nouvelle) (*Amér. sept.*), prov. des Et.-Un. du Mexique, limitée par l'océan à l'O., par le terr. de Columbia au N., par la vieille Californie, au N. Sa limite occ. est indéterminée. Cette contrée, excessivement fertile, ne compte qu'environ 20 à 25,000 hab. Sa cap. est Monterey.

CALINASSE (*Océanie*), une des îles des Navigateurs découverte par La Peyrouse, dans le gr. Océan. Long. E. 174° 20′; lat. mér. 13° 48′.

CALIZZANO (*Et. sardes*), b. du Piémont près de Céva.

CALLAC, b. de Fr., dép. des Côtes-du-Nord (*Bretagne*), c.-l. de cant., arr. et à 6 l. S. O. de Guingamp, 4 de *Rostrenen* ✉. Pop. du cant. 11,960 hab.

CALLAO (*Amér. mer.*), v. du Pérou dans la prov. et à 2 l. S. de Lima, à l'emb. de la Rimac. Son port est le plus sûr et le plus vaste de toute la côte. Pop. 13,000 hab. Long. occ. 79° 53′; lat. mér. 12° 4′.

CALLAS, pet. v. de Fr., dép. du Var (*Provence*), c.-l. de cant., à 2 l. N. E. de *Draguignan* ✉. Pop. du cant. 8150 hab.

CALLE (la) (*Afr.*), établ. français sur la côte de l'Et. d'Alger, à 6 l. E. de Bona, 40 N. E. de Constantine. Long. E. 6° 12′; lat. N. 37°. Cet établ. est destiné à la pêche du corail. Le port de la Calle est défendu par une batterie.

CALLEN (*Gr.-Bret.*), pet. v. d'Irl., dans le Leinster, au comté et à 3 l. S. S. O. de Kilkenny. Un député au parlement.

CALLES, vil. de Fr., dép. du Lot (*Quercy*), au N. E. de *Gourdon* ✉. — autre au dép. de la Dordogne (*Périgord*), à l'E. de *Bergerac* ✉.

CALLINGER (*Indes. or.*), v. de l'Hindoustan, dans la prov. et à 30 l. O. d'Allah-Abad, 80 S. E. d'Agrah.

CALLINGTON (*Angl.*), b. de la prov. de Cornouailles.

CALLOO (*Pays-Bas*), fort sur l'Escaut, à 2 l. O. d'Anvers.

CALLOSA (*Esp.*), b. de la prov. de Valence, à 2 l. N. E. de Orihuella.

CALMAR (*Suède*), v. forte, cap. de la prov. de Smaland, à 18 l. N. E. de Carlscrona, 68 S. O. de Stockholm, 62 E. q. N. de Copenhague. Long. E. 14° 6′; lat. N. 56° 40′ 30″. Pop. 4250 hab. Siége épisc. Manuf. de draps et toiles.

CALMOUCKS (les) (*Russie d'Eur.*), peuple nomade, d'origine tatare, qui habite la partie du gouv. du Caucase, située entre le Volga et l'Oural, et qui se prolonge vers la mer Caspienne.

CALNE (*Angl.*), pet. v. du comté de Wilt, à 26 l. O. de Londres. Manuf. de draps.

CALOGERO (San-) (*Naples*), b. de Sicile, au Val et à 10 l. O. q. S. de Mazara.

CALOÏERA (*Grèce*), île de l'Archipel, à 5 l. S. d'Andros.

CALOLIMNO (*Turq. d'Eur.*), pet. île de la mer de Marmara, à 17 l. S. S. O. de Constantinople. Long. E. 26° 13′; lat. N. 40° 24′.

CALOTA (*Amér. mér.*), v. de la Colombie, sur la riv. de la Madeleine, à 36 l. S. E. de Popayan, prov. de Cauca.

CALPÉ (*Esp.*), mont. à l'extrémité mér. de l'Andalousie, sur le détroit de Gibraltar.

CALPENTINE (*Asie*), pet. v. sur la côte occ. de Ceylan.

CALUSO (*Et. sardes*), vil. du Piémont. à 2 l. N. de Chivas.

CALVADOS (*Fr.*), rocher qui borde la mer nommée la Manche, sur une étendue de 4 à 5 l. au N. de Bayeux. — (dép. du), un des cinq dép. formés de l'anc. prov. de Normandie, borné, N. par la Manche, E. par le dép. de l'Eure, S. par celui de l'Orne, O. par celui de la Manche. Superficie 557,663 arpens métriques, 286 l. carrées. 6 arr. : Caen, c.-l.; Bayeux, Pont-l'Evêque, Lisieux, Falaise et Vire. Cour royale à Caen, 14e div. milit. Evêché à Bayeux. 32,930 hect., cultivés en forêts, 1,376,000 hectol. de cidre, récolte commune ; revenu territ. 35,503,000 fr. Ce dép. est très riche en pâturages. Il fait un comm. considérable de chevaux renommés, de bétail, de volailles, et d'excellent beurre. Il s'y tient 176 foires par an. Pop. 492,613 hab., 37 cant. 894 communes.

CALVERT (île) (*Amér. sept.*), île sit. sur la côte N. O. Long. occ. 130° 16′; lat. N. 51° 27′.

CALVI (*Fr.*), v. de Corse, sur une mont., avec fort. et port. ✉; c.-l. de s.-préf., trib. de 1re inst. Comm. de vin et huile; à 16 l. N. d'Ajaccio. Long. E. 6° 25′; lat. N. 34° 17′ 7″. Pop. du cant. 2175 hab. — autre (*Naples*), terre de Labour, à 3 l. N de Capoue. Long. E. 11° 7′; lat. N. 41° 17′.

CALVIRÉS ou CALUIRES, vil. de Fr., dép. du Rhône (*Lyonnais*), à 1 l. N. de *Lyon* ✉.

CALVISSON, pet. v. de Fr., dép. du Gard (*Languedoc*). ✉, 2742 hab.; à 3 l. N. de Nimes.

CLAW (*Wurtemberg*), v. sit. sur la Nagold, dans le cercle de Schwarzwald. Comm. actif. Fabr. de porcelaines. Pop. 5327 hab. A 9 l. E. de Bade, 8 E. de Stuttgard.

CALZADA (San-Domingo de la) (*Esp.*), pet. v. de la Vieille-Castille, sur la Glera. Fabr. de draps, à 16 l. O. de Calahorra.

CAM (*Antilles*), une des îles Vierges. Long. occ. 67° 2′; lat. N. 18° 20′.

CAMACO (*Grèce*), b. de la prov. de Janina, à 5 l. S. E. de Volo. — autre, dans l'île de Candie, à 6 l. O. q. S. de Setia.

CAMALDOLI (*Italie*), vil. de Toscane, à 10 l. E. de Florence.

CAMANA (*Amér. mér.*), v. du Pérou, près de la mer, dans la prov. et à 33 l. O. d'Aréquipa, 150 S. E. de Lima. Pop. 1500 hab.

CAMANAR, *Parium* (*Turq. d'Asie*), pet. v. d'Anatolie, sur la mer de Marmara, à l'entrée du détroit des Dardanelles, et à 5 l. E. N. de Lampsaki, 42 O. q. S. de Constantinople.

CAMARANA, CARDAMINE (*Asie*), pet. île d'Arabie, la plus fertile de la mer Rouge. Long. E. 40° 32′; lat. N. 15° 39′. Pêche de corail.

CAMARASA (*Esp.*), b. de Catalogne, au confl. de la Noguera et du Segre, à 3 l. N. E. de Balaguer.

CAMARET, vil. de Fr., dép. du Finistère (*Bretagne*), dans une baie, à 3 l. S. de *Brest* ✉, avec un petit port. Pêche. — autre au dép. de Vaucluse (*Comtat*), arr. et à 1 l. et 1/2 N. E. d'*Orange* ✉, sur le Meyne. Fabr. de cadis et de serges.

CAMARES (Pont de), b. de Fr., dép. de l'Aveyron (*Rouergue*), c.-l. de cant., arr. et à 3 l. de *St.-Affrique* ✉, 13 S. q. E. de Rodez. Eaux minérales. Pop. du cant. 9540 hab.

CAMARGUE (la), *Camaria*, île très fertile de Fr., dép. des Bouches-du-Rhône, cant. d'Arles, formée par les bras du Rhône à son emb. : c'est une réunion de petites îles séparées par des canaux. Elle nourrit env. 40,000 brebis et agneaux, 3000 chevaux, 4000 bœufs. Cette île abonde aussi en sel marin; la saline de Valcarès occupe un quart de sa surface. Sa superficie est de 80 l. carrées.

CAMAROENS (le pays des) (*Afr.*), territ. sit. dans le golfe de Guinée. Il est arrosé par la riv. de même nom, qui se jette dans la mer à 20 l. N. E. de l'île de Fernando-Po.

CAMARSAC, vil. de Fr., dép. de la Gironde (*Bordelais*), à 4 l. E. de *Bordeaux* ✉.

CAMBAYE (*Indes or.*), v. de l'Hindoustan, dans le Gudjerate, sur le golfe de Cambaye, à 40 l. N. N. O. de Surate. Long. E. 70° 0′; lat. N. 21° 10′.

CAMBE, v. de Fr., dép. du Calvados (*Normandie*), à 5 l. O. N. O. de Bayeux, 1 l. de *Caen* ✉.

CAMBERG (*Allem.*), v. du gr.-duché de Nassau, près de Schwabach.

CAMBERNON, v. de Fr., dép. de la Manche (*Normandie*), à 1 l. E. de *Coutances* ✉.

CAMBO, v. de Fr., dép. des B.-Pyrénées (*Gascogne*), à 3 l. S. q. E. de *Bayonne* ✉.

CAMBONES, vil. de Fr., dép. de la Gironde (*Guyenne*), à 3 l. E. de *Castres* ✉.

CAMBOYE ou CAMBODJA (*Asie*), roy. sit. sur le golfe de Siam, borné, N. par

le Laos, E. par la Cochinchine, S. et O. par le golfe et le roy. de Siam; arrosé par une gr. riv. de même nom. — cap. sit. sur le Mey-Kong, à 80 l. de la mer. Ce pays fournit du benjoin, de la cire, de la laque, du riz, etc. Long. E. 101° 25'; lat. N. 12° 50.

CAMBRAY, *Cameracum*, v. de Fr., dép. du Nord, autrefois cap. du Cambresis. ✉; c.-l. d'arr., sur l'Escaut, à 8 l. S. E. d'Arras, 5 S. q. E. de Douay, 9 S. S. E. de Lille, 40 N. de Paris. Long. E. 0° 53' 32"; lat. N. 50° 10' 37". Trib. de 1re inst. et de comm. 2 just. de paix. Conseil de prud'hommes. Cette ville, fortifiée, renferme des fabr. de toiles, batistes, dentelles, tanneries, tapisseries, etc. Foires très fréquentées. Comm. de lin, beurre, bestiaux, laines, charbon de terre. Pop. 16,020 hab. L'arr. en compte 133 900, répartis en 7 cant. et 117 comm. Les 2 cant. de Cambray ont ensemble, 35,300 hab.

CAMBREMER, b. de Fr., dép. du Calvados (*Normandie*), c.-l. de cant., arr. et à 7 l. S. O. de *Pont-l'Evêque* ✉. Pop. du cant. 9385.

CAMBRÉSIS, contrée de Fr., qui fait partie du dép. du Nord. Cambray, cap.

CAMBRIDGE (*Angl.*), v. considérable, avec une univ. et 12 colléges. Sit. sur la Cam, à 5 l. S. d'Ely, 17 N. de Londres. Long. occ. 2° 15' 45"; lat. N. 52° 12' 36". — comté, borné, N. par ceux de Lincoln et Suffolk, S. par ceux d'Hertfort et d'Essex, O. par ceux de Bedfort et d'Huntington. Surface, 340,826 hect.; 163 paroisses et 240,000 hab. Produit blé, colza, chanvre, bestiaux. — (*Amér. sept., Et.-Un.*), v. du Massachussetts, réunie à Boston par un pont; université, bibl. Long. occ. 73° 24'; lat. N. 42° 23' 28". — autre, Caroline du Sud, comté de Ninety-Syx, à 26 l. N. N. O. de Columbia. — autre, en Maryland, comté de Dorchester, à 19 l. S. E. de Baltimore.

CAMDEN (*Amér. sept.; Et.-Un.*) pet. v. de la Caroline mér., à 32 l. E. de Ninety-Syx. Long. occ. 83° 30'; lat. N. 34° 15'. Distr. divisé en six comtés, 40,000 hab. — v. de la prov. du Maine, à 76 l. N. E. de Boston. — autre (*Angl.*), comté et à 6 l. N. E. de Glocester.

CAME, b. de Fr., dép. des B.-Pyrénées (*Gascogne*), à 6 l. E. de Bayonne, 4 de *St.-Palais* ✉.

CAMELFORT (*Angl.*), b. du comté de Cornouailles, près du canal de Bristol, à 4 l. et 1/2 O. de Launceston. 2 députés au parlement. Long. occ. 7°; lat. N. 50° 35'.

CAMELIN, vil. de Fr., dép. de l'Oise (*Picardie*), à 1 l. O. de *Chauny* ✉.

CAMEN (*Prusse*), pet. v. de Westphalie, cercle de Hanau, à 5 l. N. E. de Dortmund. Long. E. 5° 26', lat. N. 51° 55'.

CAMENTZ (*Saxe*), v. de la H.-Lusace, sur l'Ester, à 8 l. N. E. de Dresde, 5 O. N. de Bautzen. Long. E. 11° 45'; lat. N. 51° 13'. Fabr. de draps et de toiles, 5000 hab. Lin et millet, mine de plomb et belles carrières.

CAMERI (*Et. sardes*), b. sit. à 2 l. N. E. de Novarre.

CAMERINES (*Océanie*), contrée de l'île de Luçon, l'une des Philippines, formant le promontoire S. E. de l'île. Il y existe des sources chaudes à incrustations. c.-l., Nueva-Caceres.

CAMERINO (*Italie*), pet. v. des Etats de l'Eglise, dans la Marche d'Ancône, à 12 l. O. de Fermo, 32 N. E. de Rome. Long. E. 11° 4' 3"; lat. N. 43° 6'. 6000 hab. Arch.; fabr. de soie.

CAMIERS, vil. de Fr., dép. du Pas-de-Calais (*Boulonais*), arr. de *Montreuil* ✉, cant. d'Etaples.

CAMIGUIN (*Océanie*), île de l'archipel des Philippines, au N. de Mindanao.

CAMILLARD, vil. de Fr., dép. de la Gironde (*Guyenne*), près de *Bourg* ✉.

CAMINHA (*Portug.*), v. forte de la prov. d'Entre-Duero-e-Minho, à 14 l. N. O. de Bragua. Long. occ. 10° 48'; lat. N. 41° 44'.

CAMMART (*Afr.*), v. de la rég. et à 3 l. N. de Tunis; terr. fertile en canne à sucre.

CAMMIN (*Prusse*), v. de la Poméranie, près de la mer Baltique, à 13 l. N. E. de Stettin, 12 S. O. de Colberg. Long. E. 12° 31'; lat. N. 53° 52'. Fabr. d'étoffes en laine et en soie.

CAMOIL, vil. de Fr., dép. du Morbihan (*Bretagne*), arr. et à 8 l. S. E. de Vannes, 2 O. S. de *la Roche-Bernard* ✉.

CAMPAGNA (*Naples*), v. épisc., à 4 l. et 1/2 E. de Salerne, 5 S. O. de Conza. Long. E. 12° 43'; lat. N. 40° 42'. Excellent vin et bonne huile.

CAMPAGNAC, vil. du dép. de l'Aveyron (*Rouergue*), c.-l. de cant., à l. N. de Milhaud, 2 de *St.-Geniez* ✉. Pop. du cant. 5956.

CAMPAGNANO (*Naples*), pet. riv. de la Calabre ultérieure.

CAMPAGNATICO (*Italie*), b. du duché de Toscane, à 3 l. et 1/2 N. E. de Grosseto.

CAMPAGNE, pet. v. du dép. du Gers (*Gascogne*), sur la Douze, à 6 l. S. O. d

Condom, 3 l. de *Nogaro* ✉. — autre, dép. du Pas-de-Calais, c.-l. de cant., arr. et à 3 l. S. E. de *Montreuil-sur-Mer* ✉. Pop. du cant. 12,810.

CAMPAGNE DE ROME (la), *Latium* (*Italie*), prov. des Etats de l'Eglise, bornée O. par le Tibre et la mer, S. et E. par la mer, le Labour et l'Abbruzze ultér., N. par la Sabine. Air mal sain. Rome cap.

CAMPAN, b. et vallée du dép. des H.-Pyrénées (*Bigorre*), sur l'Adour, c.-l. de cant., arr. et à 1 l. S. de *Bagnères* ✉. Carrière de marbre vert. Pop. du cant. 6432.

CAMPBELTON (*Gr.-Bret.*), v. d'Ecosse, comté d'Argyle; p. de mer. 6000 hab. A 13 l. O. d'Ayr. Long. O. 7° 54′; lat. N. 55° 27′. — autre, aux Etats-Unis, Caroline sept., à 34 l. N. O. de Wilmington.

CAMPECHE ou SAN-FRANCISCO (*Amér. sept.*), v. du Mexique, presqu'île d'Yucatan, avec un fort. Bois de teinture, appelé *bois de Campêche*. Lat. N. 19° 50′ 45″; long. O. 92° 50′ 45″. 6000 hab.

CAMPEN (*Pays-Bas*), v. forte de la prov. d'Over-Yssel, avec une citadelle et un p. obstrué par les sables, sur l'Yssel, près du Zuyderzée, à 8 l. N. E. de Deventer. Long. E. 3° 51′; lat. N. 52° 52′. 6200 habitans.

CAMPLI ou CAMPOLI (*Naples*), pet. v. à 1 l. N. de Teramo.

CAMPO-FORMIO (*Emp. d'Autr.*), vil. du Frioul, célèbre par le traité signé entre l'Autriche et la France, le 17 octobre 1795.

CAMPO-BASSO (*Naples*), v. de la Capitanate. 6000 habitans.

CAMPOLORO, pet. v. de Corse, c.-l. de cant., arr. et à 12 l. S. de *Bastia* ✉. Pop. du cant. 2450.

CAMPO-MAJOR (*Portug.*), pet. v. de l'Alentéjo, à 3 l. N. d'Elvas, 40 E. de Lisbonne. Long. occ. 9° 12′; lat. N. 37° 50′. Pop. 5500 habitans.

CAMPO-SANTO (*Italie*), v. du duché de Modène, sur la gauche du Panaro.

CAMPO-SAN-PIETRO (*Emp. d'Autriche*), b. du roy. Lombard-Vénitien, à 4 l. N. de Padoue.

CAMPREDON (*Esp.*), v. de Catalogne au pied des Pyrénées, à 10 l. S. E. de Puycerda. Long. occ. 0° 1° lat. N. 43° 13′.

CANAAN (*Amér. sept., Et.-Un.*), v. du distr. du Maine, à 4 l. et 1/2 N. N. O. de Fairfield, sur le Kennebeck.

CANADA (*Amér. sept. angl.*), gr. contrée, bornée, E. par le golfe de St.-Laurent, O. par des pays encore inconnus, N. par la Nouv.-Angleterre, S. par les Etats-Unis. Elle fut découverte en 1497 par Cabot père et fils. Le froid y est très rude pendant six mois. Terres fertiles. Froment, légumes excellens, bois, vignes sauvages, gibier, castor, etc. Comm. de bois et de fourrures. Les lacs Erié et Ontario sont sit. dans le Canada, ainsi que le saut du Niagara. Quebec est la cap. de cette gr. prov., sit. entre le 63e deg. 20′ et le 83e deg. 20′ de long. O., et entre le 42e deg. 30′ et le 52e de lat. N. On y compte 180,000 hab. Elle appartient à l'Angleterre.

CANADAQUA (*Amér. sept., Et. Un.*), cap. du comté d'Ontario, au N. de l'état de New-York.

CANALE (*Fr.*), vil. de l'île de Corse, c.-l. de cant., arr. de *Bastia* ✉, près d'Oletta. — autre (*Et. sardes*), en Piémont, à 3 l. N. O. d'Alba.

CANANOR (*Indes or.*), v. de l'Hindoustan, dans la prov. et sur la côte de Malabar, à 20 l. N. q. O. de Calicut, autant S. de Mangalore. Long. E. 72° 50′; lat. N. 12° 8′. Pop. 10,000 hab. Comm. de poivre, opium, sucre, gingembre, etc.

CANAPLE, vil. de Fr., dép. de la Somme (*Picardie*), à 4 l. N. d'*Amiens* ✉.

CANAPVILLE, vil. de Fr., dép. de l'Eure (*Normandie*), arr. et à 2 l. S. O. de *Louviers* ✉. — autre au dép. du Calvados (*Normandie*), sur la Touques, à 1 l. de *Pont-l'Evêque* ✉.

CANARA ou KANARA (*Indes or.*), prov. de l'Hindoustan, bornée par le Bedjapour au N. E., le Maïssour ou Mysore à l'E., la prov. de Malabar au S., et la mer d'Oman à l'O. Elle est comprise entre le 12e et le 15e deg. de lat. N., et elle a env. 80 l. de long, sur 10 à 12 de largeur moyenne. Sa cap. est Mangalore. Riz, sucre, poivre, bois de teck, sandal, etc.

CANARI (*Fr.*), b. de l'île de Corse, à 5 l. N. q. O. de *Bastia* ✉, autant N. E. de St.-Florent.

CANARIE (la Grande) (*Afr.*), île de l'Océan, la plus considérable des îles *Fortunées* ou *Canaries*, auxquelles elle donne son nom. Elle a 50 l. de circonférence. Long. occ. 17° 42′ à 18° 16′; lat. N. 27° 34′ à 28° 2′. Cette île produit en abondance des fruits, du maïs et du vin. Sa cap. est Palmos. Pop. 50,000 hab.

CANARIES (les îles) (*Afr.*), archipel sit. à 40 l. O. de la côte occ. d'Afrique, à 100 l. S. de Madère, entre le 27e deg. 39′ et le 29e 26′ de lat. N., et entre le 15e deg. 40′ et le 20e 30′ de long. O. Cet archipel se compose d'une vingtaine d'îles, dont huit seulement sont habitées. Ce

sont : l'île de Fer, Palma, Gomera, Ténériffe, Canarie, Lancerota, Fortaventura, et la Gracieuse. La pop. totale de l'archipel s'élève à env. 200,000 hab. La cap. est Ste.-Croix, dans l'île de Ténériffe. Les vins que ces îles produisent en abondance sont classés parmi les plus délicats; la canne à sucre y croît avec facilité; les chevaux de Lancerota sont estimés.

CANAU (la), vil. de Fr., dép. de la Gironde (*Guyenne*), à 10 l. O. de *Bordeaux* ✉.

CANAVERNELAS (*Esp.*), b. de la prov. et à 16 l. N. O. de Cuença.

CANAY (*Gr.-Bret.*), pet. île d'Ecosse, comté d'Inverness, l'une des Westerns, à 1 l. et 1/2 N. O. de l'île de Rum, à l'O. de celle de Sky. Long. occ. 9°; lat. N. 57° 15'.

CANCALE, pet. v. de Fr., dép. d'Ille-et-Vilaine (*Bretagne*), c.-l. de cant., arr. et à 3 l. E. E. N. de *St.-Malo* ✉, 15 N. de Rennes. Long. occ. 4° 21' 45"; lat. N. 48° 40' 40". Pêche et gr. comm. d'huîtres. Pop. de la v. 3000 hab.; du cant. 13,230.

CANCHE, riv. de Fr., dép. du Pas-de-Calais (*B.-Picardie*). Elle a sa source à 2 l. d'Hesdin, et se jette dans la mer à Étaples; navigable depuis Montreuil.

CANCHY, v. de Fr., dép. de la Somme (*Picardie*). ✉; à 2 l. N. d'*Abbeville* ✉. — autre, dép. du Calvados (*Normandie*), à 4 l. O. de Bayeux, 2 d'*Isigny* ✉.

CANÇON, vil. de Fr., dép. de Lot-et-Garonne (*Agénois*); c.-l. de cant., arr. et à 3 l. N. E. de *Villeneuve-d'Agen* ✉ Pop. du cant. 9162 hab.

CANDAHAR (*Asie*), prov. de l'Afghanistan, sit. entre le 31 et le 34e deg. de lat. N., et entre le 61° 40' et le 65° 45'. Ses hab. se nomment les Douranis; ils sont au nombre de 50,000. — (*Asie*), v. de l'Afghanistan, sit. sur l'Orghand-âb, à 85 l. S. O. de Kaboul. Long. E. 66° 10'; lat. N. 33° 38'.

CANDE, pet. v. de Fr., dép. de Maine-et-Loire (*Anjou*). ✉. c.-l. de cant., arr. et à 4 l. S. O. de Segré. Comm. de toiles, vins, légumes secs, chanvre, maïs, huile, pruneaux. Pop. du cant. 7900 hab.

CANDEISH ou KHANDEYCH (*Indes or.*), prov. de l'Hindoustan, sit. entre les Etats du radjah de Holkar au N. et au N. E., la prov. d'Aureng-Abad au S., celle de Goudjerate à l'O., et celle de Bérar à l'E. Elle a env. 20 l. de long sur autant de large. Tchandour en est le chef-lieu.

CANDELARA (*Naples*), riv. de la Capitanate qui se jette dans le golfe de Manfredonia.

CANDELORO, *Side* (*Turq. d'Asie*,) b. d'Anatolie, sur le golfe et à 17 l. S. E. de Satalieh.

CANDES, pet. v. de Fr., dép. d'Indre-et-Loire (*Touraine*), au confl. de la Loire et de la Vienne, à 3 l. O. q. N. de *Chinon* ✉.

CANDIA (*Et. sardes*), vil. du Piémont, à 3 l. S. de Verceil.

CANDIE, *Creta Grèce*), île de la Médit., sit. entre le 34e deg. 55' et le 35e 40' 30" de lat. N., et entre le 21° 10' et le 23° 59' de long. E. Elle a 60 l. de long, et sa largeur varie de 13 à 2. Terr. montagneux, climat sain, sol en partie fertile; fruits, vins, huiles, safran, miel. Pop. 280,000 hab. A 400 l. de Marseille, 200 de Constantinople, 18 de Cérigo. — *Matium*, v. forte sur la côte sept. de l'île, bâtie sur les ruines de l'anc. Héraclée. Archev. grec. Pop. 12,000 hab. Consulat de France. Long. E. 22° 58'; lat. N. 35° 18' 45".

CANDY (*Asie*), v. sit. à peu près au centre de l'île de Ceylan, anc. cap. d'un roy. détruit par les Anglais. Long. E. 78° 27'; lat. N. 7° 23'. Il existe des mines de cuivre dans les environs.

CANÉE (la), *Cydon* (*Grèce*), v. forte de l'île de Candie, à 25 l. O. q. N. de Candie. Long. E. 21° 52' 30"; lat. N. 35° 28' 45". Comm. de blé et d'huile d'olive. Pop. 4000 hab.

CANELLI (*Etats sardes*), vil. du Piémont, à 4 l. S. E. d'Asti.

CANEMORTO (*Italie*), vil. des Etats de l'Eglise, près de Rieti.

CANES-Y-SANCHES (*Amér. mér.*), distr. de la prov. de Cuzco, dans le Pérou. Il a 30 l. de long sur 15 de large. Monts couverts de neige; mines d'aimant, d'argent, d'or et de cuivre.

CANET, vil. de Fr., dép. des Pyrénées-Or. (*Roussillon*), près de la mer, et à 2 l. E. de *Perpignan* ✉. — autre au dép. de l'Aude (*Languedoc*), à 2 l. S. E. de *Lodève* ✉. — autre au dép. de l'Aveyron (*Rouergue*), à 2 l. de *Rodez* ✉.

CANETO, *Bedriacum* (*Emp. d'Autr.*), pet. v. du roy. Lombard-Vénitien, sur l'Oglio, à 7 l. E. de Crémone, 10 O. q. N. de Mantoue. Long. E. 7° 55'; lat. N. 45° 10'. Pop. 3200 hab.

CANGAS-DE-ONIS (*Esp.*), pet. v. des Asturies, sur la Selle, non loin de la mer, à 12 l. N. E. d'Oviédo.

CANGEY, vil. de Fr., dép. d'Indre-et-Loire (*Touraine*), à 3 l. d'*Amboise* ✉.

CANIGOU (*Fr.*), une des plus hautes mont. des Pyrénées, dép. des Pyrénées-Or. Elle a 8650 pieds au-dessus du niveau de la mer.

CANINO (*Italie*), vil. des États de l'Eglise, près de Viterbe.

CANISY, b. de Fr., dép. de la Manche (*Normandie*), c.-l. de cant., arr. et à 2 l. S. O. de *St.-Lô* ✉. Manuf. de coutils. Pop. du cant. 9830 hab.

CANNAT (St.-), pet. v. de Fr., dép. des Bouches-du-Rhône (*Provence*), à 1 l. S. E. de *Lambesc* ✉. Pop. 2000 hab.

CANNES (*Naples*), vil. de la terre de Bari, près de l'Ofanto et du lieu où était l'anc. Cannes, à 3 l. S. O. de Barletta. — v. de Fr., dép. du Var (*Provence*). ✉ ☞; arr. et à 4 l. S. de Grasse; pet. port très commerçant en anchois, sardines, huiles et fruits. Pop. 4000 hab. Napoléon y débarqua le 1er mars 1815 à son retour de l'île d'Elbe.

CANOBIO (*Et. sardes*), v. du Piémont, sur le lac Majeur, à 7 l. E. S. de Domo-d'Ossola.

CANONICA (*Emp. d'Autr.*), b. du roy. Lombard-Vénitien, près de Cassano, sur l'Adda.

CANONICUT (*Amér. sept., Et.-Un.*), sit. dans la baie de Maraganset, au Rhode-Island.

CANOUDJA ou CANOUDJE (*Indes or.*), v. de l'Hindoustan, sur la Colly, près de son emb. dans le Gange, dans la prov. et à 40 l. E. d'Agrah. Lat. N. 27° 5'; long. E. 77° 32'.

CANOURGUE (la), pet. v. de Fr., dép. de la Lozère (*Gévaudan*). ✉; arr. et c.-l. de cant., à 4 l. S. O. de Marvejols. Fabr. de cadis, ras, coton. Pop. de la v. 1300 hab.; du cant. 6050.

CANSTADT ou CANSTAT (*Wurtemberg*), pet. v. sur le Neckar, à 2 l. N. E. de Stuttgard. Vins et pâturages; fabr. d'indiennes et de miroirs; sources d'eaux min. et gazeuses.

CANTAL (dép. du) (*Fr.*), borné, N. par celui du Puy-de-Dôme, O. par la Corrèze et le Lot, S. par l'Aveyron et la Lozère, E. par la H.-Loire; formé d'une partie de l'Auvergne; Aurillac, c.-l. 4 s.-préf.: Aurillac, Mauriac, Murat, et St.-Flour, résidence de l'évêque. 23 cant., 270 communes; surface, 385 l. carrées, ou 574,081 hect., dont 30,929 en forêts; le revenu territ. est de 10,062,000 fr.; 19e div. milit., diocèse de St.-Flour, cour royale de Riom. Le Lot, qui le borde au Sud, est navigable dans le dép. de l'Aveyron; la Dordogne, la Cère, la Jordane, la Rue, l'Alaignon, la Tuyère, flottables. (Dist. légale, 539 kilom.). Pop. 252,160 hab. Ce dép., peu fertile en grains, a d'excellens pâturages; on y élève de bons chevaux et beaucoup de bétail. Mines de houille, tourbieres, carrières de granite; vins et miel; eaux min. Peu de manuf.; fabr. de chaudronnerie; toiles, étamines, boissellerie, parcheminerie.

CANTECROIX (*Pays-Bas*), b. à 2 l. S. E. d'Anvers

CANTELEUX, vil. de Fr., dép. de la Seine-Inf. (*Normandie*), à 1 l. O. de *Rouen* ✉, sur la Seine.

CANTILLANA (*Esp.*), pet. v. d'Andalousie, près du Guadalquivir, à 3 l. de Séville.

CANTIN (*Afr.*), cap sit. à 120 l. S. de l'île de Madère. Lat. N. 32° 33'; long. O. 11° 31'.

CANTON ou KOUANG-TCHEOU-FOU (*Asie*), v. de la Chine, entre le Pé-Kiang et le Tchy-Kiang, dont l'emb. forme un golfe considérable; seul port de la Chine où les étrangers soient admis. Factoreries européennes hors de la ville; comm. d'exportation en thés, porcelaines, fourrures. On évalue sa pop. à plus d'un million d'hab. A 510 l. S. S. E. de Pékin. Long. E. 110° 42'; lat. N. 23° 8' 9".

CANTORBERY ou plutôt CANTERBURY (*Angl.*), v. cap. du comté de Kent, avec un archev., primatie de toute l'Angl. et 1re pairie du roy. Elle est sit. sur la Stour, à 6 l. N. O. de Douvres, 18 S. E. de Londres. Superbe cathédrale, antiquités romaines. Fabr. de soieries et de mousselines; eaux min. dans les environs. Deux députés au parlement. Pop. 10,300 hab. Lat. N. 51° 17'; long. O. 1° 5'.

CANTORIA (*Esp.*), b. de la prov. de Grenade, à 14 l. N. E. d'Almeria.

CANTYRE (*Gr.-Bret.*), presqu'île d'Ecosse, comté d'Argyle, entre l'île d'Aran à l'E., et celle d'Isla à l'O.; elle a 15 à 20 l. de long. sur 2 à 3 de large.

CANY, b. de Fr., dép. de la Seine-Inf. (*Normandie*). ✉ ☞; c.-l. de cant., arr. et à 5 l. N. O. d'Yvetot, 8 S. q. O. de Dieppe, sur la riv. de Durdent. Marché considérable de toiles, tous les lundis. Pop. du b. 1400 hab.; du cant. 12,890. — autre vil. au dép. de l'Oise (*Picardie*), arr. de *Beauvais* ✉.

CANZO (*Emp. d'Autr.*), b. du roy. Lombard-Vénitien, à 8 l. N. de Milan.

CAORLE, *Caprulæ* (*Emp. d'Autr.*), pet. île du golfe de Venise, côtes du Frioul, avec ville de même nom, à 12 l. E. de Trévise, 13 N. E. de Venise. Long. E. 10° 40'; lat. N. 45° 43'.

CAOURS (*Et. sardes*), b. du Piémont, à 4 l. S. E. de Pignerol.

CAOURS-LES-PRÉS, vil. de Fr., dép. de la Somme (*Picardie*), à 1 l. et

1/2 d'*Abbeville* ✉. Comm. de lin et de chanvre.

CAP-D'ALICE (*Naples*), à l'entrée S. O. du golfe de Tarente, dans la Calabre-Citér. Long. E. 15° 29'; lat. N. 39° 28'.

CAP BLANC (*Amér. sept.*). Il est sit. sur la côte occ. Long. occ. 124° 30'; lat. N. 43° 10'. — autre (*Afr.*), côte occ. entre les îles Canaries et le Cap-Vert. Long. occ. 19° 20'; lat. N. 20° 55' 30". — autre, même côte, mais plus au N., entre Salé et le cap Cantin. — autre (*Amér. mér.*), sur la côte or. des Patagons, à 65 l. N. du Cap-des-Vierges. Long. occ. 68° 19' 30"; lat. mér. 47° 16'. — autre sur la côte de Quito, au Pérou. Lat. S. 4° 40'; long. O. 83° 40'. — BLIGH (*Océanie*), au N. de la Terre de Kerguelen. Long. O. 66° 18' 45"; lat. mér. 48° 29' 30". — BOJADOR (*Afr.*), sur la côte occ. et voisin des îles Canaries. Long. occ. 16° 47'; lat. N. 26° 12' 30". — BON, au roy. de Tunis, vis-à-vis la Sicile. Long. E. 9°; lat. N. 37° 10'. — DE BONNE-ESPÉRANCE (*Afr.*), nom donné à une étendue considérable de terrein, sit. à l'extrémité mérid. de l'Afrique, entre le 29° 50' et le 34° 50' de lat. S., et entre le 15° 15' et 25° 10' de long. E. Il est borné au N. par le pays des Hottentots, au N. E. et à l'E., par la Cafrerie, à l'O. par l'océan Atlantique, et au S. par l'océan Indien. Il a 160 l. de long, sur une largeur qui varie de 120 l. à 60. Sa superficie est évaluée à 15,000 l., et sa pop. à env. 125,000 ames. Cette contrée, auj. colonie anglaise, est divisée en 7 dist. Sa cap. est la ville du Cap de Bonne-Espérance. Elle a près de 20,000 hab. Le vin du Cap est un des plus renommés du globe. — BRETON, v. de Fr., dép. des Landes (*Gascogne*), à 3 l. N. de *Bayonne* ✉. Bons vins. — CANTIN (*Afr.*), cap sit. sur la côte occ. Long. occ. 11° 31'; lat. N. 32° 33'. — CORSE (*Afr.*), sur la Côte des Dents. Les Anglais y ont une forteresse. — FRANÇAIS (le) (*Haïti*), port le plus fréquenté de l'île. Ses env. produisent du sucre. C'est l'entrepôt général des denrées de la colonie. Long. occ. 74° 38' 10"; lat. N. 19° 46' 20". — HORN (*Amér. mér.*), le plus mér. de la Terre de Feu. Long. occ. 70° 6'; lat. S. 55° 55'. — LISARD (*Angl.*), au comté de Cornouailles. Long. occ. 7° 32' 3"; lat. N. 49° 57' 30". — S.-LUCAR (*Amér. sept.*), la pointe mérid. de la Californie. Lat. N. 22° 50'; long. occ. 112° 4' 15". — MATAPAN (*Grèce*), au S. de la Morée. Long. E. 20° 9'; lat. N. 36° 23' 20". — TAGRIN (*Afr.*), à l'emb. de la Sierra-Leone. Lat. N. 8° 39'; long. O. 15° 32'. — VERT (le) (*Afr.*), cap très considérable, entre le Sénégal et la Gambie. Long. occ. 19° 53' 7"; lat. N. 14° 43' 5". — (îles du) (*Afr.*), archipel de vingt îles à l'O. du Cap Vert. Les principales sont : St.-Vincent, St.-Antoine, Ste.-Lucie, Fuego, St.-Nicolas, Sel, Bonavista, St.-Iago, Brava, May. La ville de San-Iago est le c.-l. 45,000 hab. en tout.

CAPACIO ou CAPACE (*Naples*), pet. v. de la princip. citér., à 9 l. S. E. de Salerne.

CAPDENAC, pet. v. de Fr., dép. du Lot (*Quercy*), à 2 l. S. E. de *Figeac* ✉.

CAPELLE (la), pet. v. de Fr., dép. de l'Aisne (*Thiérarche*). ✉ ; c.-l. de cant., arr. et à 4 l. N. de Vervins. Marchés à blé considérable les mardis et vendredis. Pop. de la ville 1200 hab.; du cant. 13,850. — autre (*Pays-Bas*), à 2 l. N. d'Anvers.

CAPENDU, pet. v. de Fr., dép. de l'Aude (*Languedoc*), c.-l. de cant., arr. et à 3 l. S. S. E. de *Carcassonne* ✉. Pop. du cant. 5362 hab.

CAPERGUIN (*Gr.-Bret.*), b. d'Irl., comté et à 11 l. O. q. S. de Vaterford.

CAPESTANG, pet. v. de Fr., dép. de l'Hérault (*Languedoc*); c.-l. de cant., arr. et à 3 l. O. de *Béziers* ✉, près de l'Aude et du canal. Pop. du cant. 6715 hab.

CAPITANATE (*Naples*), prov. bornée N. et E. par le golfe de Venise, O. par le comté de Molise, S. par la princ. ultér., la Basilicate et la Terre de Bari. Elle a 28 l. de long environ sur une largeur à peu près égale. Sol aride. Pop. évaluée à 260,000 hab.

CAPO-BIANCO (*Fr.*), vil. de Corse, c.-l. de cant., arr. et à 10 l. N. de *Bastia* ✉. Pop. du cant. 1300 hab.

CAPO-D'ISTRIA (*Emp. d'Autr.*), v. de l'Istrie sur le golfe de Trieste, dans une pet. île. Ev.; environ 5000 hab.; à 5 l. S. de Trieste. Long. E 11° 22'; lat. N. 43° 30' 36". Salines.

CAPOUE, *Capua* (*Naples*), v. forte et épisc. dans la Terre de Labour. Elle est sit. sur le Vulturne, à 6 l. N. de Naples, 33 S. E. de Rome. Pop. 18,000 hab. Long. E. 11° 30'; lat. N. 41° 8'.

CAPPEL (*Allem.*), pet. v. de la Hesse Elect., à 4 l. N. q. E. de Rottembourg. — b. du gr.-duché de Bade, à 5 l. N. de Fribourg et près du Rhin.

CAPRAIA ou la CAPRÉE (*Et. sardes*), île dans la mer de Toscane, à 10 l. N. E. de celle de Corse. Long. E. 7° 27' 37"; lat. N. 43° 0' 18". Elle a environ 5 l. de tour, et 1400 hab.

CAPRARELA (*Italie*), b. des Et. de l'Eglise près de Viterbe.

CAPRERA (*Italie*), la plus or. des îles de la Magdelaine, détroit de Bonifacio, au N. E. de la Sardaigne. Long. E. 7° 8′ 5″; lat. N. 41° 12′ 46″.

CAPRI, CAPRÉE (*Naples*), île sit. à l'entrée mér. du golfe de Naples, en face du cap de Sorrento, à 8 l. S. O. de Naples. Long. E. 11° 45′; lat. N. 40° 35′. Elle s'étend de l'E. à l'O. dans une longueur de 2 l. sur une largeur d'une l. Elle renferme une v. du même nom, sit. sur des rochers presque inaccessibles. Les terrains cultivés sont d'une extrême fertilité.

CAPRYCKE (*Pays-Bas*), b. sit. à 4 l. S. E. de l'Ecluse.

CAPTIEUX, b. de Fr., dép. de la Gironde (*Gascogne*). ✉; c.-l. de cant. de l'arr. et à 4 l. S. de *Bazas* ✉, 16 S. q. E. de Bordeaux. Pop. du cant. 3160 hab.

CAPUI ou CAPOUL (*Océanie*), pet. île au N. de celle de Paragoa, l'une des Philippines.

CARABAYA (*Amér. mér.*), prov. du H.-Pérou ou rép. de Bolivia dans le dép. de la Paz. Elle a environ 50 l. du N. au S., et 60 de l'E. à l'O. Mines d'or, d'argent et de cuivre.

CARABOA, *Priapus* (*Turq. d'Asie*), b. d'Anatolie, sur le bord S. O. de la mer de Marmara, à 9 l. E. N. de Lampsaki, 32 S. O. de Constantinople.

CARABUSA (*Grèce*), fort. et port de l'île de Candie.

CARACAS (*Amér. mér.*), v. de la Colombie, cap. du dép. de Venezuela, formé de l'anc. capitainerie générale de Caracas. Elle est sit. sur le penchant d'une mont., à 2880 pieds au-dessus du niveau de la mer; à 280 l. N. E. de Bogota. Pop. 45,000 hab. Lat. N. 10° 31′; long. O. 69° 21′.

CARADEC (St.-), vil. de Fr., dép. des Côtes-du-Nord (*Bretagne*), à 2 l. O. de Loudéac. *Moncontour* ✉.

CARAÏBES, nation sauvage qui habitait les pet. Antilles à l'époque de leur découverte. Elle a été totalement détruite par les Espagnols.

CARAMAN, pet. v. de Fr., dep. de la H.-Garonne (*H.-Languedoc*). ✉; c.-l. de cant., arr. et à 4 l. N. N. E. de Villefranche. Pop. de la v. 2400 hab.; du cant. 9800.

CARAMANIE ou PACHALICK DE KONIÈH (*Turq. d'Asie*), prov. de l'Asie mineure, sit. entre le Pachalick de Sivas à l'E. et au N. E., celui d'Itchil au S., celui de Marasch au S. E., et celui d'Adhouli à l'O. et au N. O. Cette prov. a 110 l. de longueur sur une largeur moy. d'environ 60. Elle produit vin, blé, figues, opium. Konièh, cap.

CARANGAS (*Amér. mér.*), prov. du H.-Pérou ou rép. de Bolivia dans le dép. du Potosi. Elle a 36 l. de longueur sur une largeur à peu près égale. Mines d'argent.

CARANSÈBES, *Gagani* (*Empire d'Autr.*), place forte de la H.-Hongrie, au confl. du Carom dans le Temes, à 19 l. S. E. de Temesvar.

CARAQUE (la) (*Esp.*), pet. v. de l'Andalousie, sur la rive gauche du Guadalquivir, à 2 l. E. de Cordoue. C'est un des principaux arsenaux de la marine espagnole.

CARAVACA (Santa-Cruz-de-) (*Esp.*), pet. v. au roy. et à 17 l. O. N. de Murcie, 56 S. E. de Madrid. Long. occ. 4° 12′; lat. N. 38° 22′.

CARAVAGGIO (*Emp. d'Autr.*), b. du roy. lombard-vénitien, à 4 l. N. de Crema. Patrie des peintres Polidore et Amerigi, tous les deux surnommés *Caravage*.

CARAVIN (*Et. sardes*), pet. v. du Piémont à 3 l. S. E. d'Yvrée.

CARBINI (*Fr.*), b. de l'île de Corse, c.-l. de cant., arr. et à 4 l. E. N. de Sartène, 8 S. E. d'*Ajaccio* ✉. Pop. du cant. 2400 hab.

CARBON-BLANC, b. de Fr., dép. de la Gironde (*Bordelais*). ✉ ✉; c.-l. de cant., arr. et à 1 l. et 1/2 N. E. de Bordeaux. Pop. du b. 1870 hab.; du cant. 17,250.

CARBONNE, pet. v. de Fr., dép. de la H.-Garonne (*H.-Languedoc*), c.-l. de cant., arr. et à 5 l. S. S. O. de Muret, 1 N. de *Rieux* ✉, sur la Garonne. Pop. du cant. 8682 hab.

CARCADO, vil. de Fr., dép. du Morbihan, à 1 l. N. de *Vannes* ✉.

CARCAR (*Espagne*), b. de la Navarre, sur l'Ega, à 6 l. et 1/2 S. d'Estella.

CARCARA (*Afr.*), pet. v. et port, sur la côte occ. du pays de Barqâ, à 40 l. S. O. de Ptolomète.

CARCASSONNE, v. de Fr. c.-l. du dép. de l'Aude (*B.-Languedoc*). ✉ ✉; év., tribunaux de 1re inst., de comm., et de paix; chambre de comm., conseil de prud'hommes, manuf. de draps; comm. considérable de vins et eaux-de-vie. 4 foires très fréquentées, le 6 mars, le mardi de la Pentecôte, les 6 août et 25 novembre. Cette v. est sit. sur l'Aude et le canal du midi, à 10 l. O. de Narbonne, 15 N. O. de Perpignan. (Distance légale S. de Paris 765 kilomètres. On paye 102

postes 1/2). Lat. N. 43° 12′ 54″ ; long. E. 0° 0′ 49″. Pop. de la v. 15,300 hab. ; l'arr. en a 85,815, répartis en 12 cant. et 141 communes. Le cant. de Carcassonne en compte 19,200.

CARCÈS, vil. de Fr., dép. du Var (*Provence*), à 3 l. N. E. de *Brignolles* ✉.

CARDAILLAC, pet. v. de Fr., dép. du Lot (*Quercy*), à 4 l. N. de *Figeac* ✉, 10 N. E. de Cahors.

CARDEN ou mieux CAERDEN (*Et. prussiens*), b. du gr.-duché du B.-Rhin, à 8 l. S. O. de Coblentz, 3 N. E. de Beilstein.

CARDIFF (*Angl.*), v. cap. du comté de Glamorgan, sur le Taf, à 7 l. O. q N. de Bristol, 47 O. de Londres. Long. occ. 5° 30′ ; lat. N. 51° 30′. Comm. assez considérable. Son port reçoit de pet. bâtimens. Pop. 2500 hab. Cette v. réunie à quelques autres envoie un député au parlement.

CARDIGAN (*Angl.*), comté sit. dans la princ. de Galles, borné, N. par le comté de Merioneth, S. par celui de Caermarthen, E. par ceux de Montgommery, de Radnor et de Brecknock, S. O. par celui de Pembrock, O. par la mer d'Irl. Il a 14 l. de longueur sur 6 de largeur, et une surface de 35,750 hectares. Au S. et à l'O. sont des plaines fertiles en blé ; mais au N. et à l'E. on trouve une chaîne non interrompue de mont. Mines de plomb et de cuivre. Pop., plus de 50,000 hab. Deux députés au parlement. — *Carelica* (*Angl.*), pet. v., cap. du comté du même nom, sur la Tivy, à 11 l. N. de St.-Davids, 35 l. O. q. N. de Londres. Long. occ. 6° 58′ ; lat. N. 52° 9′. Comm. de blé, beurre, etc. Pop. 2160 hab. Elle concourt avec trois autres v. à l'élection d'un député au parlement.

CARDO-DI-LORO (*Fr.*), vil. de Corse, à 1 demi-l. N. O. de *Bastia* ✉.

CARDONE (*Espagne*), v. forte de la Catalogne, sur une hauteur, à 3 l. S. E. de Solsona. Une mont. voisine renferme une mine de sel gemme. Long. occ. 0° 50′ ; lat. N. 41° 42′.

CARDUEL (*Asie*), prov. occ. de la Géorgie, Teflis, cap. Occupée par les Russes.

CARELLES, v. de Fr., dép. de la Mayenne (*Maine*), à 4 l. O. de Mayenne, 2 l. d'*Ernée* ✉.

CARENCY, vil. de Fr., dép. du Pas-de-Calais (*Artois*), à 2 l. N. d'*Arras* ✉.

CARENTAN, v. de Fr., dép. de la Manche (*Normandie*). ✉ ✉ ; c.-l. de cant., arr. et à 6. l. N. q. O. de St.-Lô, 66 O. de Paris. Comm. en blé, cidre, chanvre, lin, toiles, beurre, bestiaux, chevaux ; manuf. de dentelles et toiles de coton. Foire de 3 jours, le 7 novembre. Long. occ. 8° 35′ 21″ ; lat. N. 49° 18′ 17″. Pop. de la v. 3015 hab. ; du cant. 12,900.

CARENTOIR, b. de Fr., dép. du Morbihan (*Bretagne*), c.-l. de cant., arr. et à 12 l. N. N. E. de Vannes, 4 de *Redon* ✉. Pop. du cant. 10,925 hab.

CARHAIX, pet. v. de Fr., dép. du Finistère (*Bretagne*). ✉ ; c.-l. de cant. de l'arr. et à 10 l. E. q. N. de Châteaulin. Vente en gros de draperie et toiles. Foire de 4 jours, à la mi-carême, le 29 juin dite la *St.-Pierre*, le 1er novembre. Pop. de la ville 1800 hab. ; du cant. 15,450. Lat. N. 48° 15′ ; long. O. 5° 58′.

CARIATI (*Naples*), petites villes de Calabre citér. Cariati-Vecchia est à 3 l. de l. de Cariati-Nuova, qui est sit. sur le golfe de Tarente, à 10 l. N. de Santo Severino, 17 N. E. de Cosenza. Long. E. 14° 54′ ; lat. N. 39° 38′.

CARIGNAN (*Et. sardes*), pet. v. du Piémont, sur le Pô, à 3 l. S. de Turin. Pop. 7300 hab.

CARINI (*Naples*), b. de Sicile, val de Mazara, à 6 l. S. O. de Palerme.

CARINOLA (*Naples*), pet. v. du Labour, auprès du mont Massico, à 6 l. N. O. de Capoue, 11 N. O. de Naples.

CARINTHIE (*Emp. d'Autr.*), prov. du roy. d'Illyrie, bornée, N. par l'Autr. E. par la Styrie, S. par la Carniole et le Frioul, O. par le Tyrol et l'arch. de Saltzbourg. Elle produit beaucoup de bl. Klagenfurth, cap. Cette prov. renferme des mines d'or, d'argent, et de mercure.

CARISTO (*Grèce*), pet. v. dans la partie or. de Négrepont, près du cap del Oro. Carrières de marbre et d'amiante. Long. E. 22° 46′ ; lat. N. 38° 4′.

CARITA (*Amér. mér.*), v. du Pérou au S. de Lima. Vigognes et Llamas.

CARLA-DEL-COMTE (le), vil. Fr., dép. de l'Ariége (*Pays de Foix*), à 2 l. du *Mas d'Azil* ✉.

CARLAT, pet. v. de Fr., dép. du Cantal (*Auvergne*), à 2 l. S. E. d'Aurillac, 2 de *Vic-sur-Cère* ✉. — autre au dép. de l'Ariége (*H.-Languedoc*), sur la Bregue, à 4 l. S. O. de *Mirepoix* ✉. Patrie de Bayle.

CARLEBY, *Gamla* (*Russie d'Eur.*), v. du gouv. de Finlande, à 9 l. N. de Ny-Carleby. Son port reçoit de pet. bâtimens. Comm. de planches, beurre, suif et houblon. Lat. N. 63° 50′ ; long. 20° 41′. — Ny (*Russie d'Eur.*), v.

gouv. de Finlande, sur la riv. de Lappojocki, qui forme un bon port, à 15 l. N. E. de Wasa, 9 S. O. du Vieux-Carleby. Long. E. 20° 45′; lat. N. 63° 46′. Comm. de résine. Manuf. de draps.

CARLENQUAS, vil. de Fr., dép. de l'Hérault (*E.-Languedoc*), à 6 l. N. de Béziers, cant. de *Bédarieux* ✉.

CARLENTINI (*Naples*), pet. v. de Sicile, sur une colline du val de Noto.

CARLEPONT, vil. de Fr., dép. de l'Oise (*Isle-de-Fr.*), arr. et à 4 l. N. E. de Compiègne, 2 S. de *Noyon* ✉. Manuf. de toile de coton.

CARLINGFORD (*Gr.-Bret.*), pet. v. d'Irlande, dans l'Ulster, au comté et à 5 l. N. E. de Louth, 19 N. de Dublin. Long. occ. 8° 55′; lat. N. 54° 7′. Port assez bon. Comm. de toiles, de beurre et d'huîtres.

CARLISLE, *Carleolum* (*Angl.*), v. cap. du comté de Cumberland, sur les bords de l'Eden, et de deux autres riv. qui s'y réunissent, à 20 l. O. de Durham, 85 N. de Lancastre, 90 N. O. de Londres. Long. occ. 5° 9′; lat. N. 54° 48′. Tannerie, coutellerie renommée. Manuf. de coton, toiles peintes. Fabr. de chapeaux et bas. Pop. 13,000 habitans.

CARLO-PAGO (*Emp. d'Autr.*), v. de la Dalmatie, dans le roy. d'Illyrie, sur la côte de la mer Adriatique près de l'île Pago. Port sûr et commode. Comm. de sel, bois et poissons. Pop. 12,000 hab. Long. E. 12° 53′; lat. N. 44° 55′.

CARLOW (*Gr.-Bret.*), comté d'Irlande, au Leinster, avec une cap. du même nom, à 15 l. O. q. S. de Wicklow. Le comté a 10 l. de long sur 9 de large. Pop. 80,000 hab. 1 député au parlement.

CARLOWITZ (*Emp. d'Autr.*), pet. v. de l'Esclavonie, sur le Danube, siége d'un patriarche grec, à 3 l. E. q. S. de Peter-W., adin. Long. E. 17° 45′; lat. N. 47° 25′. Pop. env. 6000 habitans.

CARLSBAD (*Emp. d'Autr.*), pet. v. de Bohême, sur la Toppel, à 3 l. E. d'Eilnbogen. Eaux min. Pop. 3000 hab.

CARLSKROON (*Suède*), cap. de la prov. de Blekingen, sur la Baltique, 90 l. S. O. de Stockholm. Son principal arsenal de la marine suédoise, défendu par les citadelles de Kouysholm et Drotningkiœr, peut contenir 100 vaisseaux. Fonderie d'ancres. Grand comm. de potasse, planches, solives, goudron. 14,000 hab. Lat. N. 56° 6′ 57″; long. E. 13° 12′ 45″.

CARLSHAVEN ou CARISHAMM (*Suède*), v. de la prov. de Blekingen, avec un port sur la Baltique. Manuf. de laine, chantier, forges de cuivre; culture de tabac, à 9 l. de Christianstadt. Lat. N. 56° 10′; long. E. 12° 30′ 45″.

CARLSHAVEN (*Allem.*), v. de la Hesse électorale, sur la Dimel. Manuf. d'acier, de draps, chapellerie. Saline.

CARLSRUHE (*Allem.*), v. cap. du gr.-duché de Bade; résid. du gr.-duc; acad. Fabr. d'amidon, de tabac, de meubles de prix. A 2 l. de Dourlach, et 1 et 1/2 du Rhin. Long. E. 6° 0′ 30″; lat. N. 48° 49′ 51″. Pop. 11,200 hab. Le château de Carlsruhe est très remarquable.

CARLSTADT (*Emp. d'Autr.*), v. cap. de la Croatie, dans le roy. d'Illyrie, près de la Korona et de la Kulpa, à 17 l. de Laybach, 70 S. O. de Vienne. Lat. N. 45° 34′; long. E. 13° 21′. — autre (*Bavière*), sur la riv. du Mayn, à 5 l. N. de Wurtzbourg. Pop. 2250 habitans.

CARLUCET, vil. de Fr., dép. du Lot (*Quercy*), arr. et à 4 l. E. de *Gourdon* ✉.

CARLUX, b. de Fr., dép. de la Dordogne (*Périgord*), c.-l. de cant., arr. et à 3 l. E. de *Sarlat* ✉. Pop. du cant. 6600 habitans.

CARMAGNOLE (*Et. sardes*), v. très forte du Piémont, sur le canal qui unit le Pô au Tanaro, à 5 l. et 1/2 O. q. N. d'Alba, 5 S. de Turin. Long. E. 5° 21′; lat. N. 44° 53′. Comm. de soie et lin. Foires fréquentées. Pop. 12,500 hab.

CARMAING, b. de Fr., dép. de la H.-Garonne (*H.-Languedoc*), à 5 l. et 1/2 E. q. S. de Toulouse, 3 et 1/2 N. de *Villefranche-de-Lauragais* ✉.

CARMEAUX, vil. de Fr., dép. du Tarn (*Languedoc*), arr. et à 3 l. N. d'*Alby* ✉, 6 E. N. de Gaillac. Charbon de terre; verreries.

CARMEL (*Turq. d'Asie*), mont. de Syrie, à 3 l. S. d'Acre, 25 N. O. de Jérusalem. Elle a 682 mètres de hauteur.

CARMEN ou KERMAN, vil. de Fr., dép. du Finistère (*Bretagne*), à 1 l. O. de *St.-Pol-de-Léon* ✉.

CARMONA (*Esp.*), v. de l'Andalousie, prov. et à 11 l. N. E. de Séville, 86 S. O. de Madrid. Long. occ. 7° 21′; lat. N. 37° 27′.

CARMONS (*Emp. d'Autr.*), v. de la Carniole, sur une mont., près de la riv. d'Iudry.

CARNAC, vil. de Fr., dép. du Morbihan (*Bretagne*), entre Quiberon et *Auray* ✉. Mines de plomb. Lieu célèbre par ses monumens celtiques.

CARNATE ou KARNATIC (*Indes or.*), prov. de la présidence de Madras, dans l'Hindoustan, bornée par la prov. des Ser-

kars au N.; par les prov. de Salem, Baramaûl et Coïmbetour à l'O.; le golfe du Bengale à l'E.; le Radjah de Travancore au S. O., et le golfe de Manaar au S. E. Elle a 200 l. de longueur sur une largeur moy. de 30 à 35. Une partie de cette contrée est fertile et produit en abondance du maïs, des fruits, du coton, etc.; l'autre est excessivement aride. Cap. Madras. Il y existe un gr. nombre de manuf. de mousselines et tissus de coton.

CARNELLE (la) vil. de Fr., dép. de l'Orne (*Normandie*), arr. et à 5 l. N. q. E. de *Domfront* ✉.

CARNET, vil. de Fr., dép. de la Manche (*Normandie*), à 4 l. S. d'*Avranches* ✉.

CARNICOBAR (*Asie*), île la plus sept. du groupe de Nicobar, dans le golfe de Bengale. Elle a env. 30 l. de circonférence. Fruits et grains. Lat. N. 9° 23'; long. E. 90° 34'.

CARNIÈRES, vil. de Fr., dép. du Nord (*Cambrésis*), c.-l. de cant., arr. et à 2 l. de *Cambray* ✉. Pop. du cant. 18,500 hab.

CARNIOLE, *Carnia* (*Emp. d'Autr.*), prov. du roy. d'Illyrie, bornée, N. par la Carinthie et la Styrie, E. par l'Esclavonie et la Croatie, S. par la Morlaquie et l'Istrie, O. par le Frioul. Terr. montagneux. Blé, vin, huile, noix, mines de fer et acier, plomb, vif-argent, vitriol, alun, cinabre. Il a 508 l. carrées et env. 440,000 hab. Il est divisé en 3 cercles, ceux de Laybach, Neustadt, et Adelsberg. Cap. Laybach.

CARNOET (St.-Maurice de), vil. de Fr., dép. des Côtes-du-Nord (*Bretagne*), à 12 l. N. E. de Quimper, 2 de *Carhaix* ✉. Mines de plomb.

CAROLINA (*Esp.*), pet. v. de la Sierra-Morena, en Andalousie; 3000 hab. Lat. N. 37° 28' 1"; long. O. 5° 56' 28".

CAROLINE (*Amér. mérid., Et.-Un.*), contrée bornée, N. par la Virginie, S. par la Nouv.-Géorgie, E. par l'océan Atlant., O. par les Apalaches. Elle se divise en sept. et mér. Caroline sept. au S. de la Virginie. Surface, 3800 l. carrées; divisée par les Apalaches. Partie haute, saine et fertile; partie basse, humide et mal saine. Pop. 370,000 hab., dont 135,267 noirs; 8 distr. et 58 comtés. Caroline mér. au S. de la première, divisée en haute et basse. Surface 2230 l. carrées. Pop. 415,000 hab., dont 146,150 noirs; 9 distr. Cap. Charles-Town et Columbia. Produit et comm.: riz, tabacs, maïs et grains, fruits, miel, soie, bétail, indigo, coton, etc.

CAROLLES, b. de Fr., dép. de la Manche (*Normandie*), à 5 l. S. S. E. de *Granville* ✉. Mine de cuivre.

CAROMB, b. de Fr., dép. de Vaucluse (*Provence*), à 2 l. N. E. de *Carpentras* ✉. Comm. de vins et d'huile d'olive.

CARORA (*Amér. mérid.*), v. de la Colombie, prov. de Caracas, à 45 l. S. E. de Maracaïbo.

CAROUGES (*Et. sardes*), pet. v. de Savoie, à 4 l. S. q. E. de Gex. Long. E. 3° 47'; lat. N. 46° 11'. — b. au dép. de l'Orne, (*Normandie*), ✉; c.-l. de cant., arr. et à 5 l. N. O. d'Alençon, autant O. de Séez. Mines de fer et forges. Pop. du cant. 16,343.

CARPENTARIE (Terre de) (*Océanie*), partie sept. de la Nouv.-Hollande, ainsi nommée du capitaine Carpenter, qui l'a découverte. — grand golfe qui s'avance dans la même côte.

CARPENTRAS, v. de Fr., dép. de Vaucluse (*Comtat*). ✉ ✉; c.-l. de la s.-préf., à 4 l. et 1/2 S. E. d'Orange, 5 N. E. d'Avignon, 146 S. E. de Paris. Long. E. 2° 42' 35; lat. N. 44° 3' 8. Pop. 9900 hab. Fabr. d'eau-de-vie, esprit de vin, eau forte, esprit de vitriol, savons, etc.; tanneries, filatures de coton, et moulins à garance. 2 just. de p., trib. de 1re inst. Marchés très fréquentés pour les safrans. L'arr. a 5 cant., 29 communes, et 47,500 hab.

CARPI (*Italie*), pet. v. du duché de Modène, à 2 l. et 1/2 N. de Modène, 5 S. O. de Mirandole. Long. E. 8° 33'; lat. N. 44° 43'. — autre (*Emp. d'Autr.*), roy. Lombard-Vénitien, à 8 l. S. E. de Mantoue.

CARPIO (*Esp.*), v. de l'Andalousie, prov. et à 6 l. N. E. de Cordoue, sur le Guadalquivir.

CARPORY (*Amer. mér.*) île de la Guyane portugaise, à l'entrée sept. de la riv. des Amazones.

CARQUEFOU, vil. de Fr., dép. de la Loire-Inf. (*Bretagne*), c.-l. de cant., arr. et à 2 l. N. E. de *Nantes* ✉. Pop. du cant. 6755.

CARRAPATEIRA (*Portug.*), b. sit. sur la côte occ. de l'Algarve, à 5 l. et 1/2 O. q. N. de Lagos.

CARRARA (*Italie*), v. de la princ. et à 9 l. N. O. de Lucques, 2 N. q. O. de Massa. Ses marbres blancs sont très recherchés.

CARRI-LE-ROUET, vil. de Fr., dép. des Bouches-du-Rhône (*Provence*), arr. d'Aix, cant. et à 2 l. et 1/2 S. E. des *Martigues* ✉.

CARRICK-ON-SUIR (*Gr.-Bret.*), pet. v. d'Irlande au comté de Tipperary, à

BIBLIOTHÈQUE André LAVILLE

51. N. O. de Waterford. — ON-SHANNON, cap. du comté, et à 1 l. et 1/2 S. de Leitrim, sur le Shannon.

CARRICK FERGUS (*Gr.-Bret.*), v. de l'Ulster en Irlande, c.-l. du comté d'Antrim. Port excellent; pop. 4000 hab. A 35 l. N. de Dublin. Long. O. 8° 22'; lat. N. 54° 43.

CARRION ou ASTRICO (*Amér. sept.*), v. des Et.-Un. du Mexique, dans la Nouv.-Esp., à 30 l. S. E. de Mexico. Territ. fertile, blés, et cotons.

CARS ou KARZ, *Chorzène* (*Turquie asiat.*), v. forte de l'Arménie, sur la riv. de même nom, à 40 l. O. d'Erivan, 26 N. E. d'Erzeroum. Long. E. 39° 10'; lat. N. 40° 2'.

CARTAMA (*Esp.*), pet. v. au roy. de Grenade, à 10 l. S. E. d'Antequera, 14 S. O. de Grenade. Long. occ. 6° 10'; lat. N. 36° 50'. Vignes, amandiers, câpriers, et figuiers; forêts de chênes qui fournissent des noix de galle.

CARTASOURA (*Océanie*), v. de l'île de Java, résid. de l'un des princes souverains.

CARTENATE (*Indes or.*), prov. de la côte du Malabar, territ. de Cananor, et à l'O. du Mysore; aux Anglais.

CARTERET (île de) (*Océanie*); elle est sit. au N. O. des Iles Salomon. Long. E. 155° 46'; lat. mér. 8° 33'.

CARTHAGÈNE (*Esp.*), v. marit. du roy. de Murcie, à 14 l. S. q. E. de Murcie, 90 S. E. de Madrid. Long. occ. 3° 32' 15"; lat. N. 37° 35' 50". Son port est vaste, sûr et profond. 25,000 hab.; comm. de soie, de laines fines, olives, huiles, raisins secs, amandes, figues, et soude. Manuf. de toile à voile. — (*Amér. mér.*), v. de la Colombie, cap. de la prov. de son nom, à 43 l. S. O. de Ste-Marthe, 115 N. O. de Panama. Long. occ. 78° 2' 54; lat. N. 10° 25' 48". Le port de Carthagène est sûr, mais l'entrée difficile. La v., divisée en deux parties, a 25,000 ames. — La prov. de Carthagène est bornée N. O. par l'Océan, E. par la riv. de la Magdelaine, S. par la prov. d'Antioquia, O. par le Darien. Elle a 85 l. de côtes, et 100 du N. E. au S. O. Vallées fertiles; riz, manioc, maïs, cacao, sucre, gomme, vanille, et bois de teinture. Pop. 60,000 blancs, 13,000 Indiens, et 7000 noirs esclaves.

CARTHAGO (*Amér. sept.*), v. de la rép. de Guatemala, distr. de Costarica. Long. occ. 86° 45'; lat. N. 10° 20'. Pop. 600 hab.

CARTRET, b. de Fr., dép. de la Manche (*Normandie*), à 5 l. S. O. de *Valogne* ✉, 12 N. O. de S.-Lô. Port de mer et salines.

CARVILLE, dit *la Folletière*, b. de Fr., dép. de la Seine-Inf. (*Normandie*), arr. de *Rouen* ✉, cant. de Pavilly. — autre, dit *sur Héricourt*, arr. d'*Yvetot* ✉, cant. d'Ourville. — autre au dép. du Calvados (*Normandie*), à 2 l. N. de *Vire* ✉.

CARVIN-ESPINOY, b. de Fr., dép. du Pas-de-Calais (*Artois*), c.-l. de cant., arr. et à 4 l. et 1/2 E. de *Béthune* ✉, 5 N. E. d'Arras. Pop. du cant. 16,500.

CARWAR (*Indes or.*), pet. v. sur la côte de Canara, à 17 l. S. E. de Goa, aux confins du district de Sounda. Long. E. 71° 45'; lat. N. 14° 53'.

CASACONY (*Fr.*), vil. de l'île de Corse, dép. de ce nom, c.-l. de cant. Pop. du cant. 2931 hab., dans l'arr. de *Bastia* ✉.

CASAL, *Bondico magum* (*Et. sardes*), v. du Piémont, anc. cap. du Montferrat, à 8 l. N. O. d'Alexandrie, 11 E. N. de Turin. Long. E. 5° 59'; lat. N. 45° 14'. Pop. 16,000 hab.

CASAL-BORGO (*Et. sardes*), vil. du Piémont, à 5 l. N. E. de Turin.

CASALETTO (*Emp. d'Autr.*) vil. du roy. Lombard-Vénitien, à 4 l. S. q. E. de Milan.

CASAL-MAGGIORE (*Emp. d'Autr.*), v. forte du roy. Lombard-Vénitien, à 8 l. S. E. de Crémone. Long. E. 8° 5' 23"; lat. N. 44° 59' 12". — NUOVO (*Naples*), pet. v. de la Terre d'Otrante Pop. 4000 hab. — autre dans la princip. citér., à 6 l. N. de Policastro.

CASAN ou KAZAN (*Russie d'Eur.*), c.-l. du gouv. du même nom, sur le Casanka, près du Wolga; citadelle, collége, siége archiép., belles églises. Pop. 10,000 hab. Long. E. 47° 0' 54"; lat. N. 55° 47' 51". Le gouv. est borné, N. par celui de Viatka, S. par celui de Simbirsk, E. par celui de Perm, O. par celui de Kostroma. Grains, légumes et fruits. Comm. de pelleteries et de maroquins. Pop du gouv. de Kazan, 700,000 ames.

CASBA (*Afr.*), v. de la régence et à 2 l. de Tunis, dans une plaine fertile.

CASBIN ou KASBIN (*Asie*), v. de Perse, dans l'Irâk-Adjemi, anc. résid. des rois. Manuf. de tapis, fabr. de sabres estimés; à 10 l. N. O. d'Ispahan. Long. E. 47° 13'; lat. N. 36° 11'. 60,000 hab.

CASCAES (*Portug.*), v. sit. à l'emb. du Tage, à 5 l. O. de Lisbonne. Long. occ. 11° 42'; lat. N. 38° 41' 30".

CASCANTE (*Esp.*), v. de Navarre, à 16 l. S. de Pampelune.

CASCIANO (San) (*Italie*), b. du du-

ché de Toscane, à 2 l. et 1/2 S. de Florence.

CASCINE (*Et. sardes*), b. du Piémont, à 4 l. S. O. d'Alexandrie.

CASERTA (*Naples*), pet. v. épisc. dans la Terre de Labour. Palais magnifique, aqueduc antique. Filature de coton. A 5 l. N. E. de Naples. Long E. 12° 10'; lat. N. 41° 8'.

CASHEL, *Ivernis* (*Gr.-Bret.*), v. archiép. d'Irlande, dans le Munster, au comté et à 4 l. et 1/2 E. de Tipperary, 6 N. q. O. de Clonmel. Long. occ. 10° 31'; lat. N. 52° 27'. Un député au parlement.

CASHOAR (*Asie*), v. de la pet. Boukharie sur l'Illak, à 45 l. E. de Samarkand. Lat. N. 40° 35'.; long. E. 77° 50'.

CASIMIRO (San) (*Amér. sept.*), v. indienne, au N. de la Californie, à 105 l. S. O. de Santa-Fé-de-Pena-Losa, sur le Rio-Colorado.

CASINCA (*Fr.*), vil. de l'île de Corse, arr. de *Bastia* ✉, près la Porta-d'Ampugnani, c.-l. d'un cant. de 3209 hab.

CASIS (*Suisse*), b. du pays des Grisons, sur le Rhin, à 5 l. S. de Coire.

CASORIA (*Naples*), v. sit. à peu de distance de celle de Naples. Pop. 6000 hab. Patrie de Pergolèse.

CASR-ESSAIAD, *Chenoboscion* (*Afr.*), b. d'Egypte, à la droite du Nil, à 9 l. N. E. de Denderah, 18 S. E. d'Akmim.

CASSAGNAS, vil. de Fr., dép. de la Lozère (*Languedoc*), à 2 l. S. E. de *Florac* ✉, 8 S. E. de Mende.

CASSAGNE (la), vil. de Fr., dép. de la Dordogne (*Périgord*), arr. et à 4 l. et 1/2 N. E. de *Sarlat* ✉.

CASSAGNETTES vil. de Fr., dép. de l'Aveyron (*Rouergue*), à 3 l. N. O. de *Rodez* ✉.

CASSAGNOLES, vil. de Fr., dép. du Gard, à 2 l. et 1/2 N. O. de St.-Geniez, 6 N. O. de *Nismes* ✉.

CASSAIGNE-BERGONHÈS, b. de Fr., dép. de l'Aveyron (*Rouergue*), c.-l. de cant., arr. et à 4 l. et 1/2 S. de *Rodez* ✉, sur la rivière de Séor. Pop. du bourg 1570 hab., du cant. 10320.

CASSAINOUSSE, vil. de Fr., dép. du Cantal (*Auvergne*), à 5 l. O. d'*Aurillac* ✉.

CASSAMANCE ou CAXAMANSA (*Afr.*), pet. île sur la côte occ. au N. du Cap-Rouge, à 22 l. S. O. de l'emb. de la Gambie.

CASSANDIA (*Pays-Bas*), île de la Holl., vis-à-vis de l'Ecluse, à 4 l. et 1/2 S. de Middelbourg. Long. E. 1° 4'; lat. N. 51° 18'. Pâturages abondans.

CASSANHABERT, vil. de Fr., dép. de la H.-Garonne (*Nébouzan*), à 1 l. de *Boulogne-en-Comminges* ✉. Comm. de grains.

CASSANO ou CASSARO (*Emp. d'Autriche*), pet. v. du roy. Lombard-Vénitien, à 7 l. E. N. E. de Milan, sur l'Adda. — autre (*Naples*), dans la Calabre-Citér., à 7 l. N. q. O. de Bisignano, 50 S. E. de Naples. Long. E. 14° 22'; lat. N. 39° 54'. — SPINOLA (*Et. sardes*), b. du pays de Gènes, près de Tortone.

CASSARIN (*Afr.*), pet. v. dans l'Etat, et à 55 l. S. O. de Tunis.

CASSAY ou KATHI (*Asie*), prov. de l'empire birman, dans la partie sept. de la presqu'île au-delà du Gange, sit. entre la prov. de Catchar au N., l'Ava à l'E. et au S. E., l'Aracan au S., et le Bengale à l'O. C.-l. Mounipoura.

CASSEL v. de Fr., dép. du Nord (*Flandre*). ✉; c.-l. de cant., arr. et à 2 l. N. N. O. d'Hazebrouck, 14 N. O. de Douay, 10 N. O. de Lille, 63 N. O. de Paris. Long. E. 0° 9' 9"; lat. N. 50° 47' 54". Fabr. d'huiles, de dentelles, de chapeaux. Comm. de laine et de bestiaux. Pop. de la ville 4300 hab.; du cant. 14,800. Foire de 8 jours à la Fête-Dieu. — (*Allem.*), v. cap. de la Hesse électorale, au confl. du Diemel et de la Fulde. Cette ville possède un muséum, des écoles de beaux-arts, de médecine, de chirurgie, et de génie militaire. Fabr. de soieries, porcelaine, tabacs. Pop. 23,000 hab. Foires, trois semaines avant Pâques, et le 10 août. A 10 l. N. E. de Marpurg 121 N. E. de Paris. Long. E. 7° 15' 3"; lat. N. 51° 19' 20". — autre (*Allem.*), dans la Hesse élect., vis-à-vis de Mayence. Excellens vins du Rhin.

CASSENEUIL, pet. v. de Fr., dép. de Lot-et-Garonne (*Agénois*), près du Lot, à 2 l. O. N. O. de *Villeneuve* ✉.

CASSINOGOROD (*Russie d'Eur.*), v. sit. sur une mont., près de l'Occa, dans le gouv. de Riazan.

CASSIQUIARE (*Amér. mér.*), riv. de la Guyane, qui joint ensemble l'Orénoque et l'Amazone, par le Rio-Negro.

CASSIS, pet. v. et port de mer de Fr., dép. des Bouches-du-Rhône (*Provence*). Comm. de vins et fruits, à 3 l. S. E. de *Marseille* ✉.

CASSO (*Grèce*), pet. v. de l'Archipel, à 7 l. N. de Candie. Vin et miel. Long. E. 24° 24'; lat. N. 35° 34'.

CASSOPO (*Iles Ioniennes*), c.-l. du distr. d'Oros, dans l'île de de Corfou.

CASSOVIE ou CASCHAU (*Emp. d'Autriche*), v. de la H.-Hongrie, proche la

riv. Horatt, à 22 l. N. E. d'Agria. Long. E. 18° 48'; lat. N. 48° 38'.

CASSUMBASAR (*Indes or.*), v. de l'Hindoustan, dans le Bengale. Comm. considérable, et fabr. d'étoffes de soie et coton. Dans une île du Gange, à 2 l. et 1/2 de Moqsoudabad; 40 l. E. de Calcuta. Long. E. 86° 20'; lat. N. 24° 7'.

CAST (St.), vil. de Fr., dép. des Côtes-du-Nord (*Bretagne*), sur l'Océan, à 5 l. O. de St.-Malo, 3 de *Plancoet* ✉. Long. occ. 4° 36'; lat. N. 48° 38'.

CASTAGNETTO (*Et. sardes*), b. du Piémont, à 4 l. N. E. de Turin.

CASTAGNOLE (*Et. sardes*), b. du Piémont, à 2 l. d'Asti. Foires le 11 août, 2 jours.

CASTALLA (*Esp.*), b. dans la prov. et à 20 l. S. O. de Valence.

CASTANET, pet. v. de Fr., dép. de la H.-Garonne (*Languedoc*). ✉; c.-l. de cant., arr. et à 3 l. S. S. E. de *Toulouse* ✉, près du canal. Pop. du cant. 5136 habitans.

CASTAVOS (*Amér. mér.*), v. de la Guyane hollandaise, sur la riv. de Surinam.

CASTCARY (*Angl.*), b. du comté de Somerset, à 9 l. S. de Bristol.

CASTEGGIO (*Et. sardes*), vil. du Piémont, près de Voghera, au N. E. de Tortone.

CASTEL-A-MARE (*Naples*), v. de la Princ. citér., avec un bon port, à 2 l. N. E. de Sorrento; chantier de construction. Long. E. 12° 30'; lat. N. 40° 42'. — autre (*Naples*), sur la côte, à 8 l. S. E. de Capaccio. — autre (*Naples*), dans le val de Mazara en Sicile, à 12 l. S. O. de Palerme.

CASTEL-A-MONTE (*Et. sardes*), vil. du Piémont, près d'Ivrée.

CASTEL-ARAGONESE (*Et. sardes*), v. forte de la Sardaigne, à 9 l. N. E. de Sassari. Bon port. Long. E. 6° 32'; lat N. 40° 56'.

CASTELAUN (*Et. prussiens*), pet. v. du gr.-duché du B.-Rhin, à 2 l. N. O. de Simmeren.

CASTEL-BALDO (*Emp. d'Autr.*), pet. v. du roy. Lombard-Vénitien, sur l'Adige, à 8 l. O. de Rovigo, 10 S. E. de Vérone. Long. E. 9° 3'; lat. N. 46° 6'. — BOLONESE (*Italie*), pet. v. des Etats de l'Eglise, dans la légation de Bologne, à 3 l. N. O. de Faenza.

CASTELBON (*Esp.*), b. de la Catalogne, à 3 l. O. N. d'Urgel.

CASTEL-BRANCO (*Portug.*), v. de la prov. de Beïra, sur la riv. de Liria, à 22 l. S. E. de Coimbre, 48 N. E. de Lisbonne. Long. occ. 9° 15'; lat. N. 39° 45'. Pop. 4000 hab.

CASTELDON, vil. de Fr., dép. du Puy-de-Dôme (*Bourbonnais*), c.-l. de cant., arr. et à 3 l. N. de *Thiers* ✉, 9 N. E. de Clermont. Eaux min. Pop. du cant. 7120 hab.

CASTEL FIORENTINO (*Italie*), vil. de Toscane, près de Volterra. — OCOGNANO (*Italie*), b. de Toscane, près d'Arezzo. — FOLLIT (*Esp.*), v. de la Catalogne, sur une hauteur, à 6 l. S. E. de Campredon, autant N. O. de Gironne. — FRANC, vil. de Fr., dép. du Lot (*Quercy*), à 5 l. O. de *Cahors* ✉, sur le Lot. — autre au dép. du Gers (*Astarac*), à 3 l. S. O. de *Mirande* ✉. — FRANCO (*Italie*), b. des Etats de l'Eglise dans la légation de Bologne, près du Panaro, à 3 l. E. de Modène, 5 N. O. de Bologne. Patrie du Giorgion. — autre (*Emp. d'Autr.*), dans le roy. Lombard-Vénitien, à 8 l. N. E. de Vicence, 5 O. de Trévise. Pop. 6000 hab. — FRANCO DI SOTTO (*Italie*), pet. v. de Toscane, sur l'Arno, près de Pise. Pop. 2500 hab. — GANDOLFE (*Italie*), pet. v. des Etats de l'Eglise, avec un château, sur le lac de son nom, à 4 l. S. q. E. de Rome, près de Marino. Séjour de plaisance du Pape. — JALOUX, pet. v. de Fr., dép. de Lot-et-Garonne (*Guyenne*), ✉, c.-l. de cant., arr. et à 7 l. et 1/2 de Nerac, sur la riv. d'Avance. Long. occ. 1° 6'; lat. N. 44° 20'. Papeteries et tanneries. Pop. de la ville 2000 hab., et du cant. 5980. — b. au dép. du Gers (*B.-Armagnac*), à 5 l. N. E. d'*Auch* ✉. — IL QUATO (*Italie*), b. du duché de Parme, à 5 l. S. E. de Plaisance. — NOVO (*Emp. d'Autr.*), v. de Dalmatie, à 4 l. O. de Cattaro. Long. E. 15° 42'; lat. N. 42° 40'. Pop. 4000 hab. — autre (*Et. sardes*), en Piémont, à 6 l. N. O. d'Asti. — DE CARFAGNANE (*Italie*), pet. v. du duché et à 16 l. S. O. de Modène. — DE SCRIVIA (*Et. sardes*), pet. v. sur la Scrivia, à 4 l. N. de Tortone. — SAGRAT, pet. v. de Fr., dép. de Lot-et-Garonne (*Agénois*), à 5 l. E. d'Agen, 2 de *Valence-d'Agen* ✉. — SARRASIN, v. de Fr., dép. du Tarn-et-Garonne (*Languedoc*). ✉; c.-l. de s.-préf., avec trib. de 1re inst. et de paix. Fabr. nombreuses de toiles et de serges. Comm. d'huile et de safran. Pop. de la v. 7000 hab.; du cant. 10,650. Foires de 3 jours, les 30 avril, 29 août, 4 nov.; grains, bestiaux. A 4 l. O. de Montauban, 170 S. O. de Paris. — VECCHIO (*Italie*), b. des États de l'Église, près de Rieti. — VETERANO (*Naples*), pet. v. du val de Mazara, en Sicile. — SEPRIO

(*Emp. d'Autr.*), b. du roy. Lombard-Vénitien, à 4 l. O. de Côme.

CASTELLABIA (*Emp. d'Autr.*), b. du roy. Lombard-Vénitien, à 3 l. O. de Mantoue.

CASTELLAMONT (*Et. sardes*), vil. du Piémont, près d'Ivrée.

CASTELLANNE, pet. v. de Fr., dép. des B.-Alpes (*Provence*), ✉, c.-l. d'arr., sur le Verdon, à 3 l. S. E. de Senez, 8 S. E. de Digne, 200 S. E. de Paris. Long. E. 4° 8'; lat. N. 43° 51'. Trib. de 1re inst. et de paix. Fabr. de draps. Pop. de la ville 1900 hab. L'arr. en compte 21,860, répartis en 6 cant. et 48 communes. Le cant. de Castellanne a 5020 hab.

CASTELLANETE (*Naples*), pet. v. de la prov. d'Otrante, sur la riv. de Laito, à 7 l. O. q. N. de Tarente, 55 E. de Naples. Long. E. 14° 45'; lat. N. 40° 42'. Pop. 4500 hab.

CASTELLAZZO, *Guamundium* (*Et. sardes*), pet. v. du Piémont, à 1 l. et 1/2 S. E. d'Alexandrie.

CASTELLE (le) (*Naples*), b. marit. de la Calabre-Ultér., sur le golfe de Squillace, à 10 l. E. de Catanzaro.

CASTELLET (*Esp.*), b. de la Catalogne, à 17 l. N. de Lérida. — vil. de Fr., dép. de Vaucluse (*Comtat*), à 2 l. S. d'*Apt* ✉.

CASTELLETTO (*Et. sardes*), vil. du Piémont, sur la Stura, à 3 l. S. O. de Coni. — D'ORBA (*Et. sardes*), vil. du Piémont, près d'Acqui.

CASTELLINO (*Italie*), b. de Toscane, à 2 l. N. O. de Sienne.

CASTELLO (*Fr.*), vil. de l'île de Corse, à 14 l. S. q. O. de *Bastia* ✉. — DI VIDE (*Portug.*), b. de l'Alentejo, à 3 l. N. q. E. de Portalègre.

CASTELLON (*Esp.*), vil. de Biscaye, à 1 l. et 1/2 E. de Tolosa. — DE LA PLATA (*Esp.*), v. du roy. de Valence, à 12 l. N. E. de cette ville, 12,000 hab.

CASTEL MAYRAN, pet. v. de Fr., dép. du Gers (*Guyenne*), à 2 l. de *St.-Nicolas de la Grave* ✉, 8 N. E. de Lectoure. — MORON, pet v. de Fr., dép. de Lot-et-Garonne (*Agénois*), sur le Lot, c.-l. de cant., arr. et à 7 l. E. de Marmande, 2 de *Clairac* ✉. Pop. du cant. 7480 hab. — autre au dép. de la Gironde, à 7 l. N. E. de Bazas, 3 N. de *La Réole* ✉. — MOROUX, pet. v. de Fr., dép. de la H.-Garonne (*Languedoc*), à 3 l. E. de *Toulouse* ✉.

CASTELNAUDARY, v. de Fr., dép. de l'Aude (*H.-Languedoc*). ✉ 🖃; c.-l. de s.-préf., Trib. de 1re Inst., 2 just. de paix, près du canal du midi, Bourse de comm. Filature de coton, tanneries, fabr. de draps, comm. de blé. Foires de 3 jours, les 11 janvier, 15 avril, 29 août, 6 novembre. A 6 l. N. de Carcassonne, 13 S. E. de Toulouse, 182 S. de Paris. Long. oce. 0° 27' 30"; lat. N. 43° 19' 4". La ville a 9000 hab., et l'arr. 49,750, répartis en 5 cant. et 74 communes. Les 2 cant. de Castelnaudary ont ensemble 29,640 habitans.

CASTELNAU DE BARBARENS, pet. v. de Fr., dép. du Gers (*Armagnac*), sur le Rat, à 3 l. S. O. d'*Auch* ✉. — DE BONNAFONS, vil. du dép. du Tarn (*Languedoc*), à 1 l. O. d'*Alby* ✉. — DE BRASSAC, pet. v. du dép. du Tarn (*Languedoc*), à 5 l. E. de *Castres* ✉, sur un ruisseau qui se jette dans l'Agout. — DE BRETENAUX, pet. v. du dép. du Lot (*Quercy*), sur la Cène, près son confl. avec la Dordogne, à 6 l. N. de Figeac, 2 l. de *St.-Céré* ✉. — DE STBEFOND, v. du dép. de la H.-Garonne (*Languedoc*), à 4 l. N. O. de Toulouse, 2 de *Fronton* ✉. — DE MAGNOAC, pet. v. du dép. des H.-Pyrénées (*Comminges*); ✉; 1,223 hab.; c.-l. de cant., arr. et à 10 l. N. E. de Bagnères. Manuf. d'étoffes. Pop. du cant. 10,340 hab. — DE MÉDOC, pet. v. du dép. de la Gironde (*Guyenne*), c.-l. de cant., arr. et à 6 l. N. E. de *Bordeaux* ✉. Pop. du cant. 13,780. — DE MONTMIRAIL, pet. v. du dép. du Tarn (*Languedoc*), au S. de Vère, à 5 l. O. d'Albi, 2 l. de *Gaillac* ✉. — DE MONTRATIER, pet. v. du dép. du Lot (*Quercy*), sur une mont., entre la Lute et la Bargalone. ✉; c.-l. de cant., arr. et à 5 l. S. de Cahors. Fabr. de cadis. Pop. du cant. 8925 hab. — DE RIVIÈRE BASSE, b. du dép. des H.-Pyrénées (*Bigorre*), c.-l. de cant., arr. et à 8 l. de *Tarbes* ✉.

CASTER (*Et. prussiens*), pet. v. du gr.-duché du B.-Rhin, à 4 l. E. N. E. de Juliers.

CASTETS, b. de Fr., dép. des Landes (*Gascogne*), c.-l. de cant., arr. et à 5 l. N. O. de *Dax* ✉. Pop. du cant. 7100 hab. — autre, dép. de la Gironde (*Gascogne*), près de la Garonne, à 2 l. O. de la Réole, 2 de *Langon* ✉.

CASTIGLIONE (*Italie*), pet. v. du duché de Toscane, à 6 l. N. O. de Pistoie. — autre, au S. E. de San-Quirico. — DELLE STIVIERE (*Emp. d'Autr.*), pet. v. du roy. Lombard-Vénitien, à 10 l. N. O. de Mantoue. — autre (*Et. de l'Eglise*), à 11 l. S. de Bologne.

CASTILLE (la Vieille) (*Esp.*), prov. d'env. 77 l. de long sur 46 de large, bornée, S. par la Nouv.-Castille, E. par l'Aragon et la Navarre, N. par la Biscaye et les Asturies, O. par le roy. de Léon. On y trouve les prov. de Burgos, Soria, Ségovie et Avila. Pop. 900,000 hab. Burgos, cap. Vins, blé, miel. Laines superfines. — (la Nouv.), prov. bornée N. par la Vieille-Castille, E. par les roy. d'Aragon et de Valence, S. par celui de Murcie et par l'Andalousie, O. par l Estramadoure et le roy. de Léon; 72 l. de long sur une largeur à peu près égale; on y trouve les prov. de Madrid, Tolède, Guadalaxara, Cuença, et la Manche. Pop. 1,100,000 hab. Safran, blé, vin, bétail et gibier, chevaux estimés. Madrid, cap.

CASTILLON, v. de Fr., dép. de la Gironde (*Guyenne*), sur la Dordogne. ✉; c.-l. de cant., arr. et à 4 l. S. E. de Libourne, 10 E. de Bordeaux. Long. occ. 2° 28'; lat. N. 44° 52'. Pop. 3000 hab., et du cant. 10,600. — autre, dép. de l'Arriège (*Comminges*), c.-l. de cant., arr. et à 3 l. de *St.-Girons* ✉. Pop. du canton 15,176. — DE MÉDOC, pet. v. de Fr., dép. de la Gironde (*Guyenne*), à 12 l. N. q. O. de Bordeaux, sur la Gironde, 2 l. de *Lesparre* ✉.

CASTILLONEZ, pet. v. de Fr., dép. de Lot-et-Garonne (*Agénois*), c.-l. de cant., arr. et à 7 l. N. q. O. de Villeneuve-d'Agen, 2 l. de *Lauzun* ✉. Pop. du canton, 7200.

CASTLEBAR (*Gr.-Bret.*), b. d'Irlande, comté de Mayo, à 12 l. N. de Galway. Fabr. de toiles. — BLANCY, b. d'Irlande, comté et à 5 l. S. E. de Monaghan, prov. d'Ulster. — CAREY (*Angl.*), b. du comté de Somerset, à 37 l. S. O. q. S. de Londres. — COMER (*Gr.-Bret.*), b. d'Irlande, comté et à 3 l. N. de Kilkenny. — DERMOT, b. d'Irlande, comté de Kildare, à 11 l. S. O. de Dublin. — HANE, b. d'Irlande, comté et à 1 l. et 1/2 S. E. de Monaghan, prov. d'Ulster. — HAVEN, port du comté de Corck. — ISLAND, b. d'Irlande, comté de Kerry, à 10 l. N. O. de Corck. — MAINE, baie et b. d'Irlande, comté de Kerry, à 4 l. N. O. de Kilkenny. — MARTYR, b. d'Irlande, comté et à 4 l. S. E. de Corck. — RISING (*Angl.*), pet. v. du comté de Norfolk, à 48 l. N. E. de Londres. Long. occ. 1° 50'; lat. N. 52° 50'. Deux députés au parlement. — TOWN (*Gr.-Bret.*), cap. de l'île de Man, à 95 l. N. O. de Londres. Long. O. 7°; lat. N. 54° 5'. — autre, en Ecosse, comté de Roxburg.

CASTON (*Angl.*), b. du comté et à 3 l. N. q. O. de Norfolk.

CASTOR (*Angl.*), v. du comté et à 6 l. N. E. de Lincoln.

CASTRES, v. de Fr., dép. du Tarn (*Languedoc*), c.-l. de s.-préf., just. de paix et trib. de 1re inst., sur l'Agout, à 13 l. E. de Toulouse, 8 N. O. de Carcassonne, 132 S. de Paris. Long. occ. 0h 5' 44"; lat. N. 43° 36' 11". 12,530 hab. Fabr. de ratines, couvertures, molletons, flanelles, londons ou calmoucks, bonneteries, bas drapés et au métier, laine et coton. Patrie d'André Dacier, helléniste, et de Rapin Thoyras. L'arr. a 122,416 hab., répartis en 14 cant. et 106 communes. Le cant. de Castres a 16,600 hab. — b. de Fr., dép. de la Gironde (*Guyenne*), arr. et à 4 l. S. q. E. de Bordeaux, 2 et 1/2 N. O. de *Cadillac* ✉. — autre, vil. au dép. du Nord (*Flandre*), à 3 l. N. O. de Bailleul, 1 et 1/2 N. E. d'Hazebrouck.

CASTRI, *Hermione* (*Grèce*), v. de la Morée, à l'entrée occ. du golfe d'Engia. Long. E. 21° 4'; lat. N. 37° 26'.

CASTRICUM (*Pays-Bas*), vil. de Hollande, à 2 l. et 1/2 S. q. O. d'Alkmaar.

CASTRIES, b. de Fr., dép de l'Hérault (*Languedoc*), c.-l. de cant., arr. et à 2 l. et 1/2 N. E. de *Montpellier* ✉. Pop. du cant. 5750 hab.

CASTRO (*Italie*), v. des États de l'Église, duché de Castro, près le torrent d'Ospada, à 9 l. O. q. N. de Viterbe, 21 N. O. de Rome. Long. E. 9° 40'; lat. N. 42° 35'. — autre (*Naples*), pet. v. de ce nom, Terre d'Otrante, à 2 l. S. O. de cette ville. Long. E. 16° 18'; lat. N. 40° 15'. — (*Amér. sept.*), v. du Chili, cap. de l'île de Chiloé, avec un port. — CERTALDO (*Italie*), pet. v. du duché de Toscane, à 8 l. S. O. de Florence. Patrie de Jean Bocace. — MARINO (*Portugal*), pet. v. forte de l'Algarve, sit. à l'emb. de la Guadiana, à 5 l. et 1/2 E. q. N. de Tavira, 32 N. O. de Cadix. Long. occ. 9° 45'; lat. N. 37° 6'. Bon port.

CASTROMENA (*Turq. d'Asie*), b. d'Anatolie, à 40 l. O. de Kastemoni, 11 N. de Boli.

CASTRO-NOVO (*Naples*), b. de la Basilicate, à 12 l. S. O. de Matera. — ou CASTEL-NOVO (*Naples*), pet. v. de Sicile, dans le val de Mazara, à 12 l S. E. de Palerme. Long. E. 11° 45'; lat. N. 37° 40'.

CASTROP, CASTORP (*Prusse*), pet. v. de Westphalie, duché du B.-Rhin, comté de la Marck, à 5 l. E. q. S. de Wesel.

CASTROPOL (*Esp.*). pet. v. des Asturies, vers l'emb. de la Mandana, à 22 l. N. O. d'Oviédo. Long. occ. 9° 10′; lat. N. 43° 22′.

CASTRO DE URDIALÈS (*Esp.*), b. de la Biscaye, sur l'Océan, à 5 l. O. N. de Bilbao, avec port et château. — VIREYNA (*Amér. mér.*), v. du Pérou, cap. de la prov. de ce nom, à 38 l. E. de Pisco, 90 O. de Cusco. Long. occ. 77°; lat. mérid. 13° 30′. Pop. de la prov. 7000 hab. Contrée montagneuse et froide. Troupeaux de Llamas.

CASTROWITZ (*Emp. d'Autr.*), v. de Morlaquie, sur l'Unna, à 18 l. N. E. de Wihitz.

CATALOGNE (la) (*Esp.*), prov. considérable et la plus peuplée d'Espagne, bornée, N. par les Pyrénées, qui la séparent de la France, E. et S. par la Médit., O. par les roy. d'Aragon et de Valence. Longueur 60 l., largeur 50. Surf. 1000 l. carrées. 900,000 hab. Air sain, pays arrosé. Mont. couvertes de bois et d'arbres fruitiers, vallées abondantes en blé, riz, vin, chanvre, fruits, huile, etc.; carrières de marbre, pierres précieuses; mines de plomb, de sel, de fer, etc. Manuf. de draps, papeterie, bonneterie, tanneries, teintureries, armes, fusils, etc. Pêche de corail sur les côtes. L'Ebre est la riv. la plus considérable; et les villes principales sont: Barcelone, cap., Girone, Lérida, Taragone, Manrèse, Reus, Cervere, Puycerda, Mataro, Figuères, Solsone, etc.

CATANDUANES (*Océanie*), l'une des îles Philippines, au N. de Samar, au S. E. de Luçon; 14 l. de longueur sur 8 de large. Riz, huile de palme, cacao, miel et cire. Long. E. 122° 30′; lat. N. 13° 50′.

CATANE (*Naples*), v. épisc. de Sicile, sur un golfe, au pied du mont Etna. Fabr. de soieries. Terr. fertile en blé, vin et fruits; à 13 l. N. de Syracuse. Long. E. 13° 1′; lat. N. 37° 36′. Pop. 50,000 hab.

CATANZARO (*Naples*), v. de la Calabre ultér., à 4 l. S. O. de Belcastro.

CATEALAR, b. de Fr., dép. des Pyrénées-Or. (*Roussillon*), à 2 l. E. de Villefranche-de-Conflans, près de *Prades* ✉.

CATEAU-CAMBRÉSIS, pet. v. du dép. du Nord (*Cambrésis*). ✉ 🚂. 4500 hab. C.-l. de cant., arr. et à 5 l. S. E. de Cambrai. Foires de 9 jours, les 22 mai et 24 septembre. Pop. du cant. 20,300 hab. Filat. de cotons et de laines. Long. E. 1° 12′ 41″; lat. N. 50° 6′ 15″.

CATÉGAT (le), *Sinus Codanus* (*Eur.*), golfe sit. entre la Suède et le Danemark, séparé par le Sund de la Baltique.

CATELET (le), b. du dép. de l'Aisne (*Picardie*). ✉; c.-l. de cant., arr. et à 5 l. N. O. de St.-Quentin. Pop. du cant. 12,673 hab.

CATHERINE-TOWN (*Amér. sept., Et.-Un.*), v. de la prov. de New-York, à 18 l. N. O. d'Asylum. — (Ste.-), pet. v. de Fr., dép. de Lot-et-Garonne (*Guyenne*), à 3 l. de *Nérac* ✉. — (Ste.-) (*Amér. mér.*), île fertile sur la côte du Brésil. Elle a env. 12 l. de long, sur une largeur de 2 l. Productions: ipécacuanha, indigo, maïs, riz, etc. 16,000 hab. Lat. S. 27° 21′ 58″; long. occ. 50° 24′. — autre (*Amér. sept.*), sur la côte de la Floride. Long. occ. 83° 38′; lat. N. 31° 29′. — autre (*Antilles*), côte mér. d'Haïti, à 12 l. O. q. S. de la ville de St.-Domingue, avec une pet. baie. Long. occ. 71° 21′; lat. N. 18° 19′. — autre (*Afr.*), b. sur la côte d'Angola, à 30 l. N. O. de Mayembé.

CATHERINEBERG (*Emp. d'Autr.*), v. de Bohême, dans le cercle et à 8 l. N. de Satz. — autre (*Saxe*), en Misnie, à 1 l. S. d'Annaberg. Fabr. de soieries et cartes.

CATMANDU (*Indes or.*), v. de l'Hindoustan, dans le Nepâl, à 86 l. N. E. de Bénarès.

CATTACK (*Indes or.*), cap. de la prov. d'Orica, dans l'Hindoustan, à 80 l. S. O. de Calcutta. Long. E. 83° 41′; lat. N. 20° 30′. Aux Anglais.

CATTARO (*Emp. d'Autr.*), v. forte de la Dalmatie, sur les confins de l'Albanie; 4000 hab.; à 4 l. N. E. de Scutari, 11 E. de Raguse. Long. E. 16° 24′; lat. N. 42° 31′.

CATTENOM, b. de Fr., dép. de la Moselle (*Pays messin*), c.-l. de cant. arr. et à 2 l. N. E. de *Thionville* ✉. Pop. du cant. 16,359 hab.

CATUS, b. de Fr., dép. du Lot (*Quercy*), c.-l. de cant., arr. et à 3 l. N. O. de *Cahors* ✉. Pop. du cant. 10,537 hab.

CATZENELENBOGEN (*Allemag.*), cercle coupé par le Mayn. Le haut appartient au gr.-duché de Hesse-Darmstadt, le bas, à la réserve de la ville de Catzenelbogen, a été annexé au duché de Nassau. Le c.-l. est Schwaback. Garance, blé, épeautre. 18,000 hab. Eaux min.

CAUCASE (le) (*Asie*), gr. chaîne de mont. qui s'étend de la mer Noire à la mer Caspienne. Les peuples qui habitent ses hauteurs et ses vallées sont les Géorgiens, les Abasces, les Tcherkesses ou Circassiens, les Ossètes, les Kistes, les Lesghis et les Tatares-Mongols. L'Elbours, la plus haute mont. du Caucase, a 1762 mètres au-dessus du niveau de la mer. Mine

d'or, fer, argent. Loups, ours, chakals, superbes chevaux, blés, pâturages, arbres fruitiers, miel, etc. — (*Emp. russe*), gouv. de Russie, au N. de la mer Noire, et à l'O. de la mer Caspienne; borné, N. par le gouv. de Saratov, E. par la mer Caspienne, N. E. par les gouv. de Joufa et d'Oural, S. par la Perse et la Circassie, O. par la mer d'Asov et les cosaques du Don. Chevaux et bestiaux. Yekatérinograd, cap. Pop. 70,000 hab.

CAUDEBEC, v. de Fr., dép. de la Seine-Inf. (*Normandie*). ✉. 2600 hab. C.-l. de cant., arr. et à 2 l. d'Yvetot. Fabr. de chapeaux et de toiles, cuirs, amidons; tanneries, teintureries, filatures de coton; comm. sur les grains, eaux-de-vie, planches, fer, charbon de terre. A 7 l. O. de Rouen, 37 N. O. de Paris. Long. occ. 1° 45'; lat. N. 49° 30'. Pop. du cant. 12,424 hab.

CAUDECOSTE, b. de Fr., dép. de Lot-et-Garonne (*Agénois*), arr. et à 3 l. S. E. d'*Agen* ✉.

CAUDIEZ, pet. v. de Fr., dép. de l'Aude (*Languedoc*), sur le torrent d'Egli, à 4 l. et 1/2 S. d'*Alet* ✉, 6 S. de Limoux. — vil. au dép. des Pyrénées-Or. (*Roussillon*), arr. et à 5 l. N. q. E. de *Prades* ✉.

CAUDROT, b. de Fr., dép. de la Gironde (*Bazadois*), arr. et à 2 l. O. de *la Réole* ✉, 10 S. E. de Bordeaux. Excellent froment; vins rouges.

CAULINCOURT, vil. de Fr., dép. de l'Aisne (*Picardie*), à 2 l. O. de *St.-Quentin* ✉.

CAULNES, vil. de Fr., dep. des Côtes-du-Nord (*Bretagne*), arr. et à 4 l. et 1/2 S. O. de *Dinan* ✉, 2 S. E. de Broons.

CAUMONT, pet. v. de Fr., dép. de Lot-et-Garonne (*Bazadois*), à 9 l. O. d'*Agen* ✉, sur la Garonne. — b. de Fr., dép. de Vaucluse (*Comtat*), près de la Durance, à 3 l. E. q. S. d'Avignon, 5 et 1/2 N. E. de Tarascon. Huile d'olive, vins et fruits; mûriers et vers à soie. — autre au dép. du Calvados (*Normandie*), c.-l. de cant., arr. et à 5 l. S. de Bayeux. Pop. du cant. 11,250 hab. ✉ de *Balleroy*.

CAUNAT, b. de Fr., dép. des Landes (*Gascogne*), à 6 l. O. d'*Aire* ✉.

CAUNE (la), pet. v. de Fr., dép. du Tarn (*Languedoc*), c.-l. de cant., arr. et à 8 l. N. E. de *Castres* ✉. Pop. du cant. 9735 hab. Fabr. de gros draps.

CAUNES ou CANNES, v. de Fr., dép. de l'Aude (*Languedoc*), arr. et à 4 l. 1/2 E. de *Carcassonne* ✉. Distillation d'eau-de-vie.

CAUPENNE, vil. de Fr., dép. des Landes (*Gascogne*), à 4 l. et 1/2 E. de *Dax* ✉. Mine de bitume.

CAUQUINVILLIERS, vil. de Fr., dép. du Calvados (*Normandie*), à 2 l. S. de *Pont-l'Evêque* ✉.

CAURZIM (*Emp. d'Autr.*), v. de Bohême, cap. du cercle de son nom, entre l'Elbe et la Moldau, à 9 l. S. E. de Prague, 52 N. O. de Vienne. Long. E. 12° 30'; lat. N. 49° 56'. Pêche de saumons.

CAUSANS, vil. de Fr., dép. de Vaucluse (*Comtat*), à 2 l. et 1/2 E. d'*Orange* ✉, près de la Louvèse.

CAUSSADE, pet. v. de Fr., dép. du Tarn-et-Garonne (*Quercy*). ✉ 🏛; c.-l. de cant., arr. et à 5 l. N. E. de Montauban, 151 S. q. O. de Paris. Comm. de légumes, toiles, chanvres, farines, laines, bestiaux, volailles, truffes, safran, écorce de chêne pour la tannerie; fabr. d'étoffes de laine; foires fréquentées. Pop. de la v. 4500 hab., et du cant. 14,159.

CAUSSADE (la), vil. de Fr., dép. du Gers (*Armagnac*), à 2 l. de *Nogaro* ✉. — autre au dép. de Lot-et-Garonne (*Agénois*), à 1 l. et 1/2 de *Villeneuve-d'Agen* ✉.

CAUSSIDIÈRES, vil. de Fr., dép. de la H.-Garonne (*Languedoc*), à 7 l. S. de *Toulouse* ✉.

CAUSSIGNAJOULS, b. de Fr., dép. de l'Hérault (*B.-Languedoc*), à 6 l. N. O. de *Béziers* ✉.

CAUTERETS, vil. de Fr., dép. des H.-Pyrénées (*Bigorre*), 🏛, au pied des mont., à 9 l. S. O. de *Tarbes* ✉, 205 S. O. de Paris.

CAUX, vil. de Fr., dép. de l'Hérault (*Languedoc*), à 5 l. N. E. de *Béziers* ✉. — autre au dép. de l'Aude (*Languedoc*), à 2 l. O. de *Carcassonne* ✉. — (le pays de), *Caletensis ager* (*Fr.*), autrefois portion de la Normandie, comprise auj. dans le dép. de la Seine-Inf. Caudebec, cap. Fertile en grains, pâturages, volailles, etc.

CAVA (*Naples*), pet. v. épisc. de la princ. cit., à 1 l. N. q. O. de Salerne, 10 S. E. de Naples. 6 paroisses, 20 couvens. Fabr. de toile fine.

CAVAILLON, *Cabellio*, v. de Fr., dép. de Vaucluse (*Comtat*), c.-l. de cant., arr. et à 5 l. S. E. d'Avignon. Long. E. 2° 41' 55"; lat. N. 43° 60' 6". 5800 hab. Comm. de fruits, noix, olives, artichauts, pois verts, pêches, mûriers et vers à soie; melons renommés. Pop. du cant. 11,693 hab.

CAVALE (la), *Bucephala* (*Turq. d'Eur.*), pet. v. marit. de Romélie, au fond de l'archipel, sur un rocher, à 3 l.

N. O. de l'île de Thasos, 80 O. de Constantinople. Long. E. 22° 28′ ; lat. N. 40° 43′. Comm. de grains et tabacs. Le port de la Vieille-Cavale est à 4 l. O.

CAVALE-MAGGIORE (*Et. sardes*), b. du Piémont, à 1 l. et 1/2 N. de Savigliano, 3 N. E. de Saluces.

CAVALERIE (la), pet. v. de Fr., dép. de l'Aveyron (*Rouergue*), arr. et à 13 l. E. de *Milhau* ✉.

CAVAN ou CAVON (*Gr.-Bret.*), v. et comté d'Irlande, prov. d'Ulster, à 24 l. N. O. de Dublin. Long. occ. 9° 55′ 30″ ; lat. N. 54° 51′. Le comté a 15 l. de long sur 8 de large ; 30 paroisses, et 82,000 hab.

CAVERI (*Indes or.*), gr. riv. de l'Hindoustan ; elle sort des mont. du Mysore, se jette dans le golfe du Bengale par deux embouchures.

CAVEYRAC, vil. de Fr., dép. du Gard (*B.-Languedoc*), à 2 l. O. de *Nismes* ✉.

CAVIGNAC, b. de Fr., dép. de la Gironde (*Guyenne*), à 5 l. de *St.-André-de-Cubsac* ✉.

CAVILHAORS (*Portug.*), pet. v. du Béira. Manuf. de draps, serges, bas. Pop. 3500 hab.

CAVILHARGUES, v. de Fr., dép. du Gard (*Languedoc*), à 3 l. N. E. d'Uzès, 2 de *Bagnols* ✉.

CAVITE (*Océanie*), v. de l'île de Luçon, l'une des Philippines, avec un château et un port, à 4 l. S. E. de Manille. Long. E. 118° 26′ ; lat. N. 14 26′ 8″.

CAVOOD (*Angl.*), b. du comté et à 41 l. S. d'York, 60 N. q. O. de Londres.

CAVOUR (*Et. sardes*), vil. du Piémont, à 3 l. S. q. E. de Pignerol. Pop. 7000 hab.

CAXAMARCA (*Amér. mér.*), v. du Pérou, cap. d'une prov. de même nom. Pâturages, maïs, quinquina, fruits, mines d'or, eaux min. ; à 10 l. de la riv. des Amazones. Lat. S. 7° 8′ ; long. O. 80° 55′ 30″. Pop. de la prov. 47,000 hab.

CAXATAMBO (*Amér. mér.*), prov. du Pérou, 34 l. de long. sur 52 de large. Cochenille, fruits, bestiaux ; mines d'alun et d'argent. La cap. de cette prov. porte le même nom.

CAXITITLAN (*Amér. sept.*), v. du Mexique, prov. de Guadalaxara

CAXTON (*Angl.*), v. du comté et à 5 l. O. q. S. de Cambridge.

CAYAHOGA (*Amér. sept., Et.-Un.*), v. sit. au N. de l'Ohio, sur la riv. de Cayuga, à 28 l. O. du fort Francklin.

CAYENNE (*Amér. mér.*), île de la Guyane française. Long. occ. 54° 35′ ; lat. N. 4° 56′ 15″. 20 l. de tour. 11,500 hab. Comm. de cannelle, café, indigo, rocou, muscade, cotons, sucre, poivre et girofle. — v. cap. de la Guyane française. Port large et commode. — riv. qui forme la limite occ. de l'île. Elle a 130 l. de cours.

CAYES (les) (*Antilles*), v. de l'île d'Haïti ou St.-Domingue, vis à-vis l'Ile-à-Vache, à 30 l. O. q. S. du Port-au-Prince. Long. occ. 76° 3′ 50″ ; lat. N. 18° 11′ 10″. Entrepôt du sucre et de l'indigo cultivés dans la plaine de l'Ile-à-Vache et du café et du coton des mont. voisines. — DE JACMEL, b. à 14 l. S. S. E. de Léogane, 35 E. des Cayes-du-Fond. Long. occ. 73° 36′ ; lat. N. 18° 16. — D'ARGENT, petit banc avec des récifs, à environ 24 l. N. de St.-Domingue. Long. occ. de l'acore du N. E. 71° 46′ 20″ ; lat. N. 20° 31′ ; de l'acore du S. E. 71° 51′ 16″ ; lat. N. 20° 4′ 55″ ; de l'acore de l'O. 72° 17′ 50″ ; lat. N. 20° 30′.

CAYEUX, vil. de Fr., dép. de la Somme (*Picardie*), à 5 l. O. N. d'Abbeville, 2 O. q. S. de *St.-Valery* ✉. Pêche considérable. — autre, même dép., à 5 l. E. S. d'*Amiens* ✉.

CAYLAR (le), pet. v. de Fr., dép. de l'Hérault (*Languedoc*), c.-l. de cant., arr. et à 3 l. N. de *Lodève* ✉. Pop. du cant. 3600 hab.

CAYLLONA (*Amér. mér.*), pet. v. du Pérou, cap. de la prov. de Collahuas, à 18 l. N. q. E. d'Arequipa. Mines d'argent.

CAYLUS, pet. v. de Fr., dép. de Tarn-et-Garonne (*Quercy*) ✉ ; c.-l. de cant., arr. et à 9 l. N. E. de Montauban. Pop. de la v. 5000 hab., et du cant. 10,773.

CAYRES, vil. de Fr., dép. de la H.-Loire (*B.-Languedoc*), c.-l. de cant., arr. et à 3 l. S. q. O. du *Puy* ✉, N. de Pradelles. Pop. du cant. 4675 hab.

CAZALS, b. de Fr., dép. du Lot (*Quercy*), c.-l. de cant., arr. et à 6 l. N. de *Cahors* ✉. Pop. du cant. 6286 hab.

CAZAU, vil. de Fr., dép. de la Gironde (*Landes*), sur un étang, à 11 l. O. de *Bordeaux* ✉.

CAZAUBON, b. de Fr., dép. du Gers (*Armagnac*), c.-l. de cant., arr. et à 8 l. O. de Condom, 7 O. S. O. de *Roquefort* ✉. Pop. du cant. 12,321 hab.

CAZAUX, vil. de Fr., dép. du Gers (*Armagnac*), à 1 l. et 1/2 de *Lombez* ; — autre au même dép. (*Astarac*), à 3 l. de *Mirande* ✉. — autre au dép. des Pyrénées (*Gascogne*), à 1 l. d'*Arreau* ✉.

CAZERES, pet. v. de Fr., dép. de la H.-Garonne (*Languedoc*), c.-l. de ca

de l'arr. de Muret, à 3 l. S. O. de *Rieux* ✉. Pop. du cant. 10,926 hab. — vil. au dép. des Landes (*Gascogne*), à 4 l. S. E. de *Mont-de-Marsan* ✉.

CAZES-DE-MONDENARD, vil. de Fr., dép. du Lot (*Quercy*), à 2 l. S. E. de *Lauzerte* ✉.

CAZORLA (*Esp.*), v. d'Andalousie, sur les ruines de *Castulo*, non loin du Guadalquivir, à 30 l. E. de Cordoue, 13 N. E. de Jaen.

CAZOULS LES BÉZIERS, v. de Fr., dép. de l'Hérault (*Languedoc*), arr. et à 2 l. N. O. de *Béziers* ✉. — D'HÉRAULT, au N. E. de Béziers et à 1 l. de *Pezenas* ✉.

CEANE, v. de Fr., dép. de l'Aude (*Languedoc*), à l'O. de Carcassonne et près d'*Alzonne* ✉. Fabr. de draps.

CEAUCÉ, vil. de Fr., dép. de l'Orne (*Maine*), à 2 l. S. de *Domfront* ✉.

CEAUX, vil. de Fr., dép. de la Vienne (*Poitou*), à 3 l. E. de *Loudun* ✉. — autre au dép. de la H.-Loire (*Auvergne*), à 4 l. et 1/2 E. de *Brioude* ✉.

CEBASAT, vil. de Fr., dép. du Puy-de-Dôme (*Auvergne*), à 1 l. O. N. de *Clermont-Ferrand* ✉.

CECCANO (*Italie*), b. des Etats de l'Eglise, à 2 l. S. de Frosinone.

CÉCILE (Ste.-), vil. de Fr., dép. de la Vendée (*Poitou*, à 11 l. N. O de *Fontenay-le-Comte* ✉. — autre au dép. de Vaucluse (*Comtat*), à 3 l. E. de Mont-Dragon, autant N. E. d'*Orange* ✉.

CEDEIRA (*Esp.*), b. de la Galice, à 4 l. N. du Férol, autant S. du cap Ortegal.

CEDOGNA (la), *Aquilonia* (*Naples*), pet. v. de la princ.-ultér., à 5 l. N. O. de Melfi, 9 N. E. de Conza. Long. E. 13° 12′; lat. N. 41° 8′.

CEFALU ou CEFALEDI (*Naples*), v. de Sicile, dans le val di Demona, sur la côte sept. de l'île, à 12 l. E. de Palerme, 3/4 O. de Messine. Long. E. 11° 53′; lat. N. 38° 5′. Port marchand. Comm. d'huile, anchois, et manne.

CEHEGIN (*Esp.*), b. de la prov. et à 15 l. O. N. de Murcie, 2 N. E. de Caravaca.

CEILLES, vil. de Fr., dép. de l'Hérault (*B.-Languedoc*), sur l'Orbe, à 4 l. O. N. de *Lodève* ✉.

CEINTREY, vil. de Fr., dép. de la H.-Saône (*Franche-Comté*), à 6. l. N. O. de *Vesoul* ✉.

CELANO (*Naples*), pet. v. de l'Abruzze ultér., à 1 demi-l. du lac du même nom, autrefois *Lac-Fucin*. Long. E. 11° 12′; lat. N. 42° 8′.

CELAVO (*Fr.*), b. de l'île de Corse, c.-l. de cant.; *Ajaccio* ✉. Pop. du cant. 4450 hab.

CELBRIDGE (*Gr.-Bret.*), b. d'Irl., comté de Kildare, sur la Liffey, à 3 l. de Dublin.

CELÈBES (*Océanie*), île de la mer des Indes, l'une des Moluques, appelée aussi Macassar, au S. des Philippines, à l'E. de l'île de Bornéo. 150 l. de long, 80 de large. Bétail, riz, noix de coco, opium, poivre, cire, bois de construction. Cette île est divisée en 4 roy., dont le principal est celui de Macassar. Elle est habitée par des Malais. Sa pointe la plus sept. est sit. par une lat. N. de 1° 40′, et une long. E. de 123° 8′; sa pointe la plus mér. est par lat. S. 5° 50′, et long. E. 118° 7′. On lui donne 3,000,000 d'hab.

CELLE, vil. de Fr., dép. de l'Aube (*Bourgogne*), sur l'Ource, à 1 demi-l. S. E. de *Bar-sur-Seine* ✉. — autre dans le dép. du Puy-de-Dôme (*Auvergne*), à 2 l. de *Thiers* ✉. — autre, dép. de l'Allier (*Bourbonnais*), à 4 l. de Moulins, et 4 de *Mont-Luçon* ✉. — autre, dép. du Cher (*Bourbonnais*), à 3 l. de St.-Amand ✉.

CELLEBAR (*Océanie*), v. marit. de l'île de Sumatra, à 18 l. S. E. de Bencoulen.

CELLES, b. de Fr., dép. des Deux-Sèvres (*Poitou*), c.-l. de cant., arr. et à 2 l. N. O. de *Melle* ✉. Pop. du cant. 9485 hab. — autre (*Pays-Bas*), à 4 l. N. E. de Tournay.

CELLETTES, v. de Fr., dép. de Loir-et-Cher (*Blaisois*), à 1 l. et 1/2 S. E. de *Blois* ✉.

CELY, vil. de Fr., dép. de Seine-et-Marne (*Gâtinois*), à 3 l. O. de Fontainebleau, 2 l. de *Pont-Thiéry* ✉.

CENEDA, *Acedum* (*Emp. d'Autr.*), v. du roy. Lombard-Vénitien, à 8 l. N. E. de Trévise, 4 S. de Bellune.

CENIS (Mont-) (*Eur.*), mont. des Alpes qui sépare le marquisat de Suze de la Maurienne, entre Turin et Chambéri : hauteur du passage, 6360 pieds au-dessus de la mer. Dans une plaine appelée *Madeleine*, on trouve un hospice organisé comme celui du Gr.-St.-Bernard.

CENTAL (*Et. sardes*); pet. v. du Piémont, à 2 l. N. O. de Coni.

CENTO (*Italie*), pet. v. des Et. de l'Eglise, à 7 l. N. de Bologne; patrie du Guerchin.

CENTORBI (*Naples*), pet. v. de Sicile, dans le val di Demona, au pied de l'Etna.

CENTREVILLE (*Amér. sept., E Un.*), v. du Maryland, sur la baie de Chesapeak, à 6 l. S. de Chester, 22 S. O. q. S. de Philadelphie.

CENTURI (*Fr.*), pet. port au N. O. de l'île de Corse, à 7 l. N. O. de Bastia.

CEPRANO (*Italie*), b. des Et. de l'Eglise, à 3 l. S. E. de Frosinone.

CERAM (*Océanie*), une des Moluques, à l'O. de la Nouvelle-Guinée, au N. des îles d'Amboine et de Banda. 56 l. de long sur 16 de large. Les hab. professent l'islamisme. Sa pointe S. O. est par 3° 36′ de lat. S., 125° 40′ de long. E.

CERAY, b. de Fr., dép. d'Indre-et-Loire (*Touraine*), à 3 l. de Loches, 6 d'*Amboise* ✉.

CERCY-LA-TOUR, b. de Fr., dép. de la Nièvre (*Nivernais*), à 3 l. N. E. de *Decise* ✉.

CERDAGNE (la) (*Esp.* et *Fr.*), pet. prov., partie dans la Catalogne, partie dans le dép. des Pyrénées-Or. Puycerda, cap. en Esp.; et Mont-Louis en Fr.

CERDON, b. de Fr., dép. de l'Ain (*Bugey*). ✉ ✍; 1500 hab.; à 3 l. S. O. de Nantua.

CERÉ (St.), pet. v. de Fr., dép. du Lot (*Quercy*), c.-l. de cant., arr. et à 6 l. N. de *Figeac* ✉; 3,800 hab. Fabr. de toiles; carrières de marbre; comm. de chanvre et de lin. Pop. du cant. 11,750.

CERENCES, vil. de Fr., dép. de la Manche (*Normandie*), à 3 l. S. de *Coutances* ✉.

CERENS, vil. de Fr., dép. de la Sarthe (*Maine*), à 4 l. S. du Mans, près de *Foulletourte* ✉.

CERENZA (*Naples*), pet. v. de la Calabre cit., à 16 l. E. q. S. de Cosenza.

CERESTE, v. de Fr., dép. des B.-Alpes (*Provence*), à 3 l. E. d'Apt, 3 l. de *Manosque* ✉. — autre, dép. des Bouches-du-Rhône, cant. de *la Ciotat* ✉.

CÉRET, pet. v. de Fr., dép. des Pyrénées-Or. (*Roussillon*), sur le Tech. ✉; 2500 hab.; c.-l. de s.-préf., trib. de 1re inst.; à 5 l. S. O. de Perpignan. Long. E. 0° 23′; lat. N. 42° 30′. L'arr. a 31,843 hab., répartis en 4 cant. et 46 communes. Le cant. de Céret a 8134 hab.

CERIGNOLE (*Naples*), v. de la Capitanate, à 10 l. S. E. de Manfredonia. Pop. 12,000. Long. E. 13° 36′; lat. N. 41° 13′.

CERIGO, *Cythère* (*Archipel grec*), une des Sept-Îsles-Unies, au S. de la Morée; 28 l. de circuit. Lièvres, cailles, tourterelles et faucons; blé, mûriers, vers à soie, oliviers, porphyre. Pop. de l'île, 10,000 hab. Pointe S. Lat. N. 36° 6′; long. E. 20° 31′ 23″.

CERIGOTTO, *Ægilia* (*Archip. grec*), pet. île au S. E. de Cerigo. Long. E. 21° 20′, lat. N. 35° 50′.

CERILLY, b. de Fr., dép. de l'Allier (*Bourbonnais*). ✉; 2073 hab.; c.-l. de cant., arr. et à 8 l. N. E. de Mont-Luçon. Pop. du cant. 10,000 hab. — autre, dép. de la Côte-d'Or, arr. de *Châtillon-sur-Seine* ✉, cant. de Recey.

CERINES (*Turq. asiat.*), pet. v. de Chypre, avec un port. Long. E. 31° 9′; lat. N. 35° 27′.

CERISAY, b. de Fr., dép. des Deux-Sèvres (*Poitou*), c.-l. de cant., arr. et à 3 l. O. de *Bressuire* ✉. Pop. du cant. 8786 hab. — autre, dép. de l'Orne (*Normandie*), à 1 l. d'*Alençon* ✉.

CERISIERS, b. de Fr., dép. de l'Yonne (*Champagne*), c.-l. de cant., arr. et à 3 l. N. de Joigny, 4 de *Sens* ✉. Pop. du cant. 5100 hab.

CERISOLES (*Et. sardes*), vil. du Piémont, à 3 l. O. d'Albe, 2 E. de Carmagnole.

CERISY-LA-SALLE, b. de Fr., dép. de la Manche (*Normandie*), c.-l. de cant. arr. et à 3 l. S. E. de *Coutances* ✉. Pop. du cant. 14,634.

CERNAY, pet. v. de Fr., dép. du H.-Rhin (*Alsace*), c.-l. de cant., arr. et à 6 l. N. E. de *Béfort* ✉, 5 N. d'Altkirch. Pop. du cant. 10,434 hab. — autre au dep. de la Marne (*Champagne*), à 8 l. E. de *Reims* ✉.

CERNIN ou SERNIN (St.-), pet. v. de Fr., dép. de l'Aveyron (*Rouergue*), c.-l. de cant., arr. et à 5 l. O. q. S. de *St.-Affrique* ✉. Pop. du cant. 15,314 hab.

CERNON, vil. de Fr., dép. de la Marne (*Champagne*), à 2 l. S. de *Châlons-sur-Marne* ✉.

CERNY, vil. de Fr., dép. de Seine-et-Oise (*Isle-de-France*), à 3 l. E. d'*Etampes* ✉.

CERS (*Gr.-Bret.*), pet. île de la Manche, à 13 l. S. O. de Cherbourg, entre Jersey et Guernesey; aux Anglais. Long. occ. 4° 44′ 45″; lat. N. 49° 23′ 32″.

CERVERA (*Esp.*), pet. v. de Catalogne, avec une université, à 9 l. N. de Tarragone. Long. occ. 1° 15′; lat. N. 41° 28′.

CERVETERI, *Agylla* (*Italie*), b. des États de l'Eglise, à 6 l. N. O. de Rome.

CERVIA, *Philocle* (*Italie*), v. des États de l'Eglise (*Romagne*), sur le golfe de Venise, à 5 l. S. q. E. de Ravenne, 6 E. de Forli. Long. E. 9° 53′ 28″; lat. N. 44° 15′ 31″.

CERVIÈRES, pet. v. de Fr., dép. de la Loire (*Forez*), arr. et à 8 l. O. N. de *Montbrison* ✉.

CERVIONE (*Fr.*), v. de l'île de Corse, près de la côte or., à 6 l. E. de Corte, 11 S. de *Bastia* ✉.

CERVON, vil. de Fr., dép. de la Nièvre (*Nivernais*), à 6 l. S. E. de *Clamecy* ✉. Comm. de bois flotté.

CÉSAIRE (St.-), vil. de Fr., dép. du Gard, à 1 l. S. O. de *Nismes* ✉. — DE GRAIZIGNAN, même dép., à 5 l. et 1/2 N. O. de *Nismes* ✉.

CÈSE (la), pet. riv. de Fr. qui se jette dans le Rhône, vis-à-vis Orange.

CÉSENA, *Cæsena* (*Italie*), v. des États de l'Eglise (*Romagne*), sur le Savio; à 5 l. E. S. de Forli, 8 S. E. de Faenza. Long. E. 9° 54′ 50″; lat. N. 44° 35′. Patrie les papes Pie VI et Pie VII.

CESENATICO (*Italie*), b. des États de l'Eglise (*Romagne*), sur la mer, à 9 l. S. E. de Faenza, 5 l. N. q. O. de Rimini.

CESSENON, pet. v. de Fr., dép. de l'Hérault (*Languedoc*), sur l'Orbe, à 5 l. E. q. S. de *St.-Pons-de-Thomières* ✉, 4 N. O. de Béziers.

CESSIMA (*Et. sardes*), b. du Piémont, à 4 l. E. S. de Tortone.

CESTONA (*Esp.*), b. de Biscaye, à 3 l. N. de Tolosa.

CETARA (*Naples*), b. sit. près de Salerne, dans la Principauté citérieure.

CETON, b. de Fr., dép. de l'Orne (*Perche*), à 4 l. et 1/2 E. q. S. de *Bellesme* ✉. Fabr. d'étamines.

CETTE, v. de Fr., dép. de l'Hérault (*Languedoc*). ✉; c.-l. de cant., arr. et à 6 l. S. O. de Montpellier, 8 E. de Béziers. Long. E. 1° 21′ 46″; lat. N. 43° 23′ 42″. 9000 hab. Trib. de comm. et de prud'hommes; pêcheurs; consulats étrangers; cabotage, salaisons de sardines, entrepôt de sel; comm. de tabac, de vin, d'huiles fines; fabr. de draps, de savons, etc. Foires de 8 jours, les 31 janvier et 8 août. Pop. du cant. 10,000 hab.

CEUTA, *Abyla* (*Afr.*), place forte appartenant à l'Espagne, sit. en face de Gibraltar, au roy. de Fez, et à 10 l. E. de Tanger. Long. occ. 7° 36′ 24″; lat. N. 35° 48′ 40″. Pop. 5000 hab. Elle sert de Presidios ou de galères à l'Espagne.

CEVA (*Et. sardes*), v. du Piémont, sur le Tanaro, à 8 l. O. de Savona, 3 E. de Mondovi. Long. E. 5° 46′; lat. N. 44° 24′.

CEYLAN (*Mer des Indes*), île considérable, séparée de la côte de Coromandel par le détroit de Manaar. Long. E. 77° 5′ — 79° 15′; lat. N. 5° 58′ — 9° 30′. Elle a 80 l. de long sur 60 de large. Cette île, qui est occupée par les Anglais, est une des plus riches de l'Inde. Elle produit des oranges, du poivre, du café, du riz, de la canne à sucre, du coton, de l'ivoire, de la soie, du tabac, de l'ébène, du musc, du cristal, du salpêtre, du fer, du plomb, de l'acier, du cuivre. On y trouve de l'or, de l'argent et des pierres précieuses. La cannelle est la meilleure de l'Inde. Les éléphants y sont communs, ainsi que les buffles, les tigres, les ours, les daims, etc. L'île est habitée par les Chingulais. Candy est sa cap. On évalue la pop. à 1,500,000 hab.

CEYRAS, vil. de Fr., dép. de l'Hérault (*Languedoc*), à 3 l. E. de *Lodève* ✉. — autre, au dép. du Gard (*Languedoc*, à demi l. de *St.-Hippolyte* ✉.

CEYSERIAT, b. de Fr., dép. de l'Ain (*Bresse*), c.-l. de cant., arr. et à 2 l. E. E. S. de *Bourg* ✉. Pop. du cant. 8429 hab.

CEYSSAC, vil. de Fr., dép. de la Gironde (*Bazadois*), à 3 l. de *Bourg-en-Guyenne* ✉.

CEYSSIEU, vil. de Fr., dép. de l'Isère (*Dauphiné*), entre *Bourgoin* ✉ et la Tour-du-Pin.

CEYZERIEU, b. de Fr., dép. de l'Ain (*Bugey*), arr. et à 2 l. N. de *Belley* ✉, 16 S. E. de Bourg.

CEZAN, vil. de Fr., dép. du Gers (*Armagnac*), à 4 l. et 1/2 N. d'*Auch* ✉.

CEZANE (*Et. sardes*), b. du Piémont, dans une vallée des Alpes, à 8 l. S. O. de Suze.

CEZY, vil. de Fr., dép. de l'Yonne (*Champagne*), à 5 l. N. O. d'*Auxerre* ✉.

CHABANES, vil. de Fr., dép. de la Lozère (*Gévaudan*), à 1 l. de *Marvejols* ✉. — autre, au dép. de la Creuse (*Marche*), près de la *Souterraine* ✉.

CHABANOIS, pet. v. de Fr., dép. de la Charente (*Angoumois*), c.-l. de cant., arr. et à 3 l. S. E. de *Confolens* ✉. Pop. du cant. 12,300.

CHABEUIL, pet. v. de Fr., dép. de la Drôme (*Dauphiné*), c.-l. de cant., arr. et à 2 l. et 1/2 E. q. S. de *Valence*. Pop. de la v. 4000 hab.; et du canton 13,000. Papeteries. Manuf. de soieries.

CHABLAIS (le) (*Et. sardes*), pet. prov. de Savoie, bornée N. par le lac de Genève, E. par le Valais, O. par le Genevois, S. par le Faussigny. Thonon, cap.

CHABLIS, pet. v. de Fr., dép. de l'Yonne (*Bourgogne*). ✉; vins blancs; c.-l. de cant., arr. et à 4 l. E. d'Auxerre. 2300 hab. Pop. du cant. 8361.

CHABRILLANT, vil. de Fr., dép. de la Drôme (*Dauphiné*), à 2 l. E. de *Crest* ✉.

CHABRIS, vil. de Fr., dép. de l'Indre (*Blaisois*), à 2 l. S. de Romorantin; 2 de *Selles-sur-Cher* ✉ (*Loir-et-Cher*).

CHACOPOYAS (*Amér. mér.*), prov. du Pérou. Elle a 38 l. de long sur 36 de large. Comm. en coton, tabac, cuirs et bestiaux. A 80 l. N. de Truxillo.

CHACÉ, vil. de Fr., dép. de Maine-et-Loire (*Anjou*), à 2 l. S. de *Saumur* ✉.

CHACO (*Amér. mérid.*), contrée bornée à l'E. par la riv. Paraguay, au N. E. par les Chiquitos, au N. par Santa-Crux de la Sierra, à l'O. par le Tucuman, au S. par la rép. de Buenos-Ayres. Cette contrée a 250 l. de long, et 48 de large. Elle abonde en pâturages et en bestiaux. Elle est habitée par 100,000 indiens sauvages.

CHADENAC, vil. de Fr., dép. de la Charente-Inf. (*Saintonge*), à 1 l. et 1/2 de *Pons* ✉.

CHADION (*Russie Asiat.*), v. du gouv. et à 50 l. E. S. d'Ekatérinbourg. — autre, gouv. de Tobolsk, à 60 l. N. O. de Iénissey.

CHAGAINS (*Indes or.*), v. de l'emp. birman, sur l'Irraouaddy. Entrepôt de coton.

CHAGNY, b. de Fr., dép. de Saône-et-Loire. ✉ ; 2200 hab. C.-l. de cant., arr. et à 4 l. N. q. O. de Châlon. Vins estimés. Fabr. de serge. Pop. du cant. 11,668.

CHAHAIGNES, vil. de Fr., dép. de la Sarthe (*Maine*), à 2 l. E. de Château-du-Loir. Vins blancs. Fabr. de toile ; 1 l. de la *Chartre-sur-Loir* ✉.

CHAILARD (le), b. de Fr., dép. de l'Ardèche (*Vivarais*), c.-l. de cant., arr. de *Tournon* ✉. Pop. du cant. 10,793 h.

CHAILLAC, vil. de Fr., dép. de l'Indre (*Berry*), à 2 l. de *Saint-Benoît-du-Saut* ✉.

CHAILLAN, b. de Fr., dép. de la Mayenne (*Maine*), c.-l. de cant., arr. et à 4 l. N. de Laval, 2 d'*Ernée* ✉. Pop. du cant. 16,918 hab.

CHAILLÉ-LES-MARAIS, b. de Fr., dép. de la Vendée (*Poitou*) ; c.-l. de cant., arr. et à 4 l. S. O. de Fontenay, 3 de *Luçon* ✉. Pop. du cant. 8744 hab.

CHAILLEVETTE, vil. de Fr., dép. de la Charente-Inf. (*Aunis*), à 2 l. S. de Marennes, 2 de *la Tremblade* ✉.

CHAILLOT, vil. de Fr. réuni à la ville de Paris (*Seine*).

CHAILLOUÉ, b. de Fr., dép. de l'Orne (*Normandie*), à 1 l. N. de *Séez* ✉.

CHAINGY, vil. de Fr., dép. du Loiret (*Orléanais*), à 1 l. N. d'*Orléans* ✉.

CHAISE (la), pet. v. de Fr., dép. des Côtes-du-Nord (*Bretagne*), c.-l. de cant. et à 2 l. S. E. de *Loudéac* ✉. Pop. du cant. 10,653 hab. — autre, dép. de la Vendée (*Poitou*), à 8 l. S. de Montaigu, 2 de *Bourbon* ✉.

CHAISE-DIEU (la), pet. v. de Fr., dép. de la H.-Loire (*Auvergne*), c.-l. de cant., arr. et à 5 l. E. de *Brioude* ✉. Long. E. 1° 22′ ; lat. N. 45° 15′. Pop. du cant. 10,077 hab.

CHALABRE, pet. v. de Fr., dép. de l'Aude (*Languedoc*). Manuf. de draps, c.-l. de cant., arr. et à 5 l. S. O. de *Limoux* ✉. Pop. du cant. 10,081 hab.

CHALAIS, b. de Fr., dép. de la Charente (*Saintonge*), c.-l. de cant., arr. et à 7 l. S. E. de Barbézieux, 4 de *Lagraulle* ✉. Pop. du cant. 8919 hab.

CHALAMONT, b. de Fr., dép. de l'Ain (*Dombes*), c.-l. de cant., arr. et à 5 l. E. N. E. de Trévoux. Etangs. 2 l. de *Meximieux* ✉. Pop. du cant. 5600 hab.

CHALANCAY, vil. de Fr., dép. de la H.-Marne (*Champagne*), à 6 l. S. O. de *Langres* ✉.

CHALANÇON, pet. v. de Fr., dép. de l'Ardèche (*Vivarais*), à 9 l. N. de Viviers. 1 de *Vernoux* ✉.

CHALCO (*Amér. sept.*), v. du Mexique, à 7 l. S. E. de Mexico ; fort marchande.

CHALEURS (baie des) (*Amér. sept.*), au Canada, dans le golfe St.-Laurent. Long. O. 67° 20′ ; lat. N. 48°.

CHALIGNAC, b. de Fr., dép. de la Charente (*Saintonge*), près de *Barbézieux* ✉.

CHALIGNY, vil. de Fr., dép. de la Meurthe (*Lorraine*), à 2 l. S. O. de *Nancy* ✉.

CHALINARGUES, vil. de Fr., dép. du Cantal (*Auvergne*), à 5 l. N. de St-Flour, 2 de *Murat* ✉.

CHALLANS, b. de Fr., dép. de la Vendée (*Poitou*), c.-l. de cant., arr. et à 8 l. N. des *Sables-d'Olonne* ✉. Pop. du cant. 11,600 hab.

CHALMAZEL, vil. de Fr., dép. de la Loire (*Forez*), à 4 l. N. O. de *Montbrison* ✉.

CHALONNE, pet. v. de Fr., dép. de Maine-et-Loire (*Anjou*), c.-l. de cant., arr. et à 5 l. S. O. d'Angers, sur la Loire. Foire de 2 jours, 12 septembre. Bestiaux ; mines de charbon de terre ; bon vin blanc. 5200 hab. ; à 2 l. du *Lude* ✉. Pop. du cant. 11,566 hab

CHÂLONS-SUR-MARNE, *Catalaunum*, v. de Fr. (*Champagne*), c.-l. de préf. du dép. de la Marne. ✉ ; 12,000 hab. Trib. de 1re inst. et de comm. ; société d'agriculture, chambre des manuf., école

royale des arts et métiers, manuf. d'espagnolette, bonneterie, tannerie, corderie ; comm. de vins, grains, chanvre, laine, huile de navette. Foire de 8 jours, le 1er samedi de carême, le 15e jour après le mardi de Pâques, la veille de la Pentecôte, le 1er samedi après la St.-Denis, le 1er samedi après la St.-Martin, le 15 juin pour les laines, et le 1er août, 3 jours. Patrie d'Ablancourt et de l'architecte Blondel. A 10 l. S. E. de Reims, 41 E. de Paris. Distance légale, 164 kilom. On paie 21 postes. Lat. N. 48° 57' 16" ; long. E. 2° 1' 46". L'arr. de Châlons-sur-Marne a 5 cant., 80 communes, et 36,655 hab. Le cant. en a 16,098.

CHALON-SUR-SAÔNE, v. de Fr., dép. de Saône-et-Loire (*Bourgogne*). ✉ ; c.-l. de s.-préf., trib. de 1re inst. ressortissant à la cour royale de Dijon, 2 trib. de paix, trib. de comm.; bourse ; comm. de vins, grains, fer, bois, laines, etc. Foires les 27 février, 25 juin, et 28 octobre. Pop. de la ville, 10,900 hab. ; de l'arr. 112,930, répartis en 10 cant. et 159 communes. Pop. des 2 cant. de Châlon, 24,200 hab. Le canal du Charolais ou du Centre a son ouverture à Châlon, dans la Saône. Cette ville est sit. à 14 l. N. N. E. de Mâcon, 87 S. E. de Paris. Long. E. 2° 30' ; lat. N. 46° 37'.

CHALOSSE (la), anc. pet. contrée de Fr., dép. des Landes (*Gascogne*) ; Dax, cap.

CHALUS, pet. v. de Fr., dép. de la H.-Vienne (*Limousin*). ✉ . Foire aux chevaux, le 29 septembre, 1 jour ; à la St.-Georges, 1 jour. C.-l. de cant., arr. et à 6 l. N. O. de St.-Yrieix. Pop. du cant. 7780 hab.

CHAM (*Asie*), prov. de la Cochinchine. Or, thé, aloès, calamba, et bois d'aigle. — (*Bav.*), v. du distr. et à 11 l. E. q. N. de Straubing.

CHAMALIÈRES, vil. de Fr., dép. du Puy-de-Dôme (*Auvergne*), à 1/4 de l. O. de *Clermont* ✉.

CHAMAND (St.-), v. de Fr., dép. du Cantal (*Auvergne*), à 4 l. N. E. de Mauriac, 1 de *St.-Martin-Valmeroux* ✉. — autre, dép. de la Corrèze, à 5 l. S. E. de Tulles, 1 d'*Argentat* ✉.

CHAMARANDE, vil. de Fr., dép. de la H.-Marne (*Champagne*), à 1 l. S. de *Chaumont* ✉.

CHAMAS (St.-), b. de Fr., dép. des Bouches-du-Rhône (*Provence*), sur l'étang de Berre, à 3 l. de *Salon* ✉.

CHAMBERET, vil. de Fr., dép. de la Corrèze (*Limousin*), à 6 l. N. de Tulles, 1 d'*Uzerche* ✉.

CHAMBERSTOW (*Amér. sept., Et.-Un.*), v. de Pensylvanie, sur le bord de la Conogocheague, à 60 l. env. O. de Philadelphie. Lat. N. 39° 57' ; long. O. 80°.

CHAMBÉRY (*Et. sardes*), v. cap. de la Savoie, sur la Liesse et l'Albane, à 13 l. N. O. de Grenoble, 132 S. E. de Paris. Long. E. 3° 36' ; lat. N. 45° 3'. Filat. de soie ; fabr. de bas, de papiers, tanneries, marbreries. Pop. 10,000 hab. Patrie de Vaugelas et de St.-Réal.

CHAMBLY, pet. v. de Fr., dép. de l'Oise (*Beauvoisis*) ; ✉ ; à 1 l. N. O. de Beaumont-sur-Oise. 1200 hab. Fabr. de blondes.

CHAMBON, v. de Fr., dép. de la Creuse (*Auvergne*), au confl. de la Tarbes et de la Vouise ; ✉ ; siége du trib. de 1re inst. de Roussac ; c.-l. de cant., arr. et à 6 l. S. E. de Roussac. La ville a 1400 hab., et le cant. 9770. — autre, dép. de la Loire (*Forez*), c.-l. de cant., arr. et à 2 l. S. O. de *St.-Etienne* ✉. Fabr. de coutellerie. Pop. de la v. 2300 hab. ; du cant 12,720.

CHAMBONAS, vil. de Fr., dép. de l'Ardèche (*B.-Languedoc*), à 9 l. N. O. d'Uzès, 1 demi-l. des *Vans* ✉.

CHAMBORD, vil. de Fr., dép. du Lour-et-Cher (*Blaisois*), à 4 l. E. de Blois. Le château, bâti par François 1er, est l'un des édifices du moyen âge les plus remarquables de France. 1 l. de *St.-Dié-sur-Loire* ✉.

CHAMBOST, vil. de Fr., dép. du Rhône (*Beaujolais*), à 2 l. E. de *Villefranche* ✉.

CHAMBOULIVE, vil. de Fr., dép. de la Corrèze (*Limousin*), à 6 l. N. de Brives, 2 d'*Uzerche* ✉.

CHAMBOY, vil. de Fr., dép. de l'Orne (*Normandie*), sur la Dive, à 3 l. E. d'*Argentan* ✉.

CHAMBRAIS, vil. de Fr., dép. de l'Eure (*H.-Normandie*), à 2 l. S. E. de Bernay, 2 de *Pacy-sur-Eure* ✉.

CHAMBRE (la) (*Et. sardes*), pet. v. de Savoie, sur l'Arc, à 2 l. N. N. O. de St.-Jean-de-Maurienne.

CHAMBLET, pet. v. de Fr., dép. du Rhône (*Beaujolais*), à 8 l. N. O. de Lyon, 4 de *Villefranche-sur-Saône* ✉.

CHAMOND (St.-), pet. v. de Fr., dép. du Rhône (*Lyonnais*). ✉ ; c.-l. de cant., arr. et à 3 l. N. E. de St.-Etienne. Pop. de la v. 6000 hab. ; du cant. 16,730. Préparation de la soie ; fabr. d'étoffes, rubans, velours ; fonderies, forges ; mines de houille, etc.

CHAMOUNI (*Suisse*), vil. et vallon de

Savoie, dans le Faucigny, près des glaciers du Mont-Blanc. Hauteur au-dessus de la mer, 528 toises ; arrosé par l'Arve et à 9 l. S. E. de Bonneville.

CHAMPAGNAC-DU-BEL-AIR, b. de Fr., dép. de la Dordogne (*Périgord*), c.-l. de cant., arr. et à 4 l. S. E. de Nontron, 3 de *Bourdeille* ✉. Pop. du cant. 7000 hab.

CHAMPAGNAC, b. de Fr., dép. du Cantal (*Auvergne*), à 2 l. N. E. de Mauriac, 2 de *Bort* ✉, *Corrèze*.

CHAMPAGNE, anc. prov. de Fr. d'environ 65 l. de long sur 45 de large, bornée, N. par le Hainaut et le Luxembourg, E. par la Lorraine et la Franche-Comté, S. par la Bourgogne, O. par l'Isle-de-France et le Soissonnais. Elle forme les quatre dép. de la H.-Marne, de l'Aube, de la Marne, et des Ardennes. — vil. de Fr., dép. de l'Ain (*Valromey*), c.-l. de cant., arr. et à 4 l. N. de *Belley* ✉. Pop. du cant. 7260 hab. — autre, dép. de la Vendée (*Poitou*), à 2 l. S. E. de *Luçon* ✉. — MOUTON, dép. de la Charente (*Angoumois*), c.-l. de cant., arr. et à 5 l. O. de Confolens ; *Ruffec* ✉. Pop. du cant. 6690 hab. — autre au dép. de la Sarthe (*Maine*), à 4 l. et 1/2 N. O. du *Mans* ✉.

CHAMPAGNEY, b. de Fr., dép. de la H.-Saône (*Franche-Comté*), c.-l. de cant., ✉, 3 l. de *Lure* ✉. Pop. du cant. 9360 hab.

CHAMPAGNOLES, pet. v. de Fr., dép. du Jura (*Franche-Comté*). ✉ ; c.-l. de cant., arr. et à 5 l. S. E. de Poligny. Forges. Pop. de la v. 2440 hab. ; du cant. 12,250.

CHAMPAIX, vil. de Fr., dép. de la Creuse (*Berry*), à 6 l. O. de *Montluçon* ✉, 8 N. O. de Guéret.

CHAMPALLEMENT, vil. de Fr., dép. de la Nièvre (*Nivernais*), à 9 l. N. E. de *Nevers* ✉. Comm. de charbon et de bois ; forges, mines de fer.

CHAMPDENIERS, pet. v. de Fr., dép. des Deux-Sèvres (*Poitou*), c.-l. de cant., arr. et à 4 l. N. de *Niort* ✉. Pop. du cant. 6720 hab.

CHAMPDIEU, vil. de Fr., dép. de la Loire (*Forez*), à 1 l. N. de *Montbrison* ✉.

CHAMPEAUX, vil. de Fr., dép. de Seine-et-Marne (*Brie*), à 3 l. N. E. de *Melun* ✉. — autre au dép. de la Manche (*Normandie*), à 3 l. d'*Avranches* ✉. — autre au dép. de la Côte-d'Or (*Bourgogne*), dans le cant. de *Châtillon-sur-Seine* ✉. Papeterie.

CHAMPEIX, b. de Fr., dép. du Puy-de-Dôme (*Auvergne*), c.-l. de cant., arr. et à 3 l. N. O. d'*Issoire* ✉. Pop. du cant. 10,670 hab

CHAMPENIERS, vil. de Fr., dép. de la Charente (*Angoumois*), à 2 l. N. E. d'*Angoulême* ✉.

CHAMPENOISE (la), vil. de Fr., dép. du Cher (*Berry*), à 3 l. S. O. d'*Issoudun* ✉.

CHAMPENOUX, vil. de Fr., dép. de la Meurthe (*Lorraine*), à 3 l. N. E. de *Nancy* ✉.

CHAMPEON, vil. de Fr., dép. de la Mayenne (*Maine*), arr. et à 2 l. et 1/2 N. E. de *Mayenne* ✉.

CHAMPESSANT, vil. de Fr., dép. de la Sarthe (*Maine*), arr. et cant. de *Mamers* ✉.

CHAMPFORGEUX, vil. de Fr., dép. de Saône-et-Loire (*Bourgogne*), à 1 l. N. de *Châlon-sur-Saône* ✉.

CHAMPGENEREUX, vil. de Fr., dép. de la Mayenne (*Maine*), à 4 l. E. de *Mayenne* ✉.

CHAMPIGNÉ, vil. de Fr., dép. de Maine-et-Loire (*Anjou*), arr. et à 5 l. E. de *Segré* ✉.

CHAMPIGNELLES, b. de Fr., dép. de l'Yonne (*Champagne*), arr. et à 7 l. S. O. de Joigny, 3 N. de *St.-Fargeau* ✉.

CHAMPIGNEUL, vil. de Fr., dép. de l'Aube (*Champagne*), à 3 l. de *Bar-sur-Seine* ✉.

CHAMPIGNOLLE, vil. de Fr., dép. de la Côte-d'Or (*Bourgogne*), à 2 l. N. O. de *Nolay* ✉. — autre au dép. de l'Eure (*Normandie*), à 2 l. de *Conches* ✉.

CHAMPIGNY, vil. de Fr., dép. de l'Eure (*Normandie*), à 4 l. et 1/2 S. E. d'*Evreux* ✉. — autre au dép. de l'Yonne (*Champagne*), à 5 l. N. q. O. de *Sens* ✉. — autre au dép. de Loir-et-Cher (*Blaisois*), à 3 l. N. de *Blois* ✉. — SUR VENDE, pet. v. de Fr., dép. d'Indre-et-Loire (*Touraine*), à 2 l. et 1/2 S. q. E. de *Chinon* ✉.

CHAMPLAIN (*Amér. sept., Et.-Un.*). Lac considérable qui sépare l'Et. de New-York de celui de Vermont, et qui s'écoule dans le St.-Laurent. Il couvre une étendue de 273,000 hectares.

CHAMPLATREUX, vil. de Fr., dép. de Seine-et-Oise (*Isle-de-France*), à 1 l. S. de *Luzarches* ✉.

CHAMPLECY, vil. de Fr., dép. de Saône-et-Loire (*Bourgogne*), à 1 l. N. O. de *Charolles* ✉.

CHAMPLEMY, pet. v. de Fr., dép. de la Nièvre (*Nivernais*), arr. et à 7 l. S. E. de *Cosne* ✉.

CHAMPLITTE, pet. v. de Fr., dép. de la H.-Saône (*Franche-Comté*). ✉ ;

c.-l. de cant., arr. et à 4 l. N. N. O. de Gray. Pop. de la v. 2,500 hab.; du cant. 10,600.

CHAMPLOST, vil. de Fr., dép. de l'Yonne (*Champagne*), à 2 l. N. O. de *St.-Florentin* ✉.

CHAMPORCIER (*Et. sardes*), b. du Piémont, à 4 l et 1/2 O. d'Ivrée.

CHAMPOULET, vil. de Fr., dép. du Loiret (*Gâtinais*), à 2 l. E. q. N. de *Briare* ✉.

CHAMPROND, vil de Fr., dép. d'Eure-et-Loir (*Perche*). ✉: arr. et à 4 l. et 1/2 N. E. de *Nogent-le-Rotrou* ✉. Mines de fer et forges.

CHAMPS, b. de Fr., dép. du Cantal (*Auvergne*), c.-l. de cant., arr. et à 6 l. N. E. de *Mauriac* ✉. Pop. du cant 5215 hab.

CHAMPSERU, vil. de Fr., dép. d'Eure-et-Loir (*Beauce*), à 2 l. S. de *Dreux* ✉.

CHAMPTERCIER, vil. de Fr., dép. des B.-Alpes (*Dauphiné*), arr. et à 1 l. et 1/2 O. de *Digne* ✉. Patrie de Gassendi.

CHAMPTOCE, b. de Fr., dép. de Maine-et-Loire (*Anjou*), sur la Loire, à 5 l. O. q. S. d'*Angers* ✉.

CHAMPTOCEAUX, pet. v. de Fr., dép. de Maine-et-Loire (*Anjou*), sur la Loire, c.-l. de cant., arr. et à 5 l. et 1/2 N. O. de *Beaupréau*. ✉. Pop. du cant. 10,910 hab.

CHAMPTON (*Angl.*), b. du comté et à 6 l. N. E. de Glocester.

CHAMPVANS, vil. de Fr., dép. du Jura (*Franche-Comté*), arr. et à 1 l. N. O. de *Dôle* ✉. — autre au dép. de la H.-Saône (*Franche-Comté*), à 1 l. S. de *Gray* ✉.

CHAMPVANT, vil. de Fr., dép. de Saône-et Loire (*Bourgogne*), à 3 l. N. q. S. de *Charolles* ✉.

CHAMPVERT, vil. de Fr., dép. de la Nièvre (*Nivernais*), sur l'Ayron, à demi-l. E. N. de Decise, 6 l. S. E. de *Nevers* ✉. Forges.

CHANAC, b. de Fr., dép. de la Lozère (*Vivarais*), c.-l. de cant., arr. et à 2 l. et 1/2 S. E. de *Marvejols* ✉. Pop. du b. 1800 hab., du cant. 4,310.

CHANCAY (*Amér. mér.*), v. du Pérou, cap. du distr. du même nom, dans la prov. et à 15 l. N. N. O. de Lima. Lat. S. 11° 30'; long. O. 79° 36'.

CHANCEAUX, vil. de Fr., dép. de la Côte-d'Or (*Bourgogne*), à 6 l. N. O. de *Dijon* ✉. — autre au dép. d'Indre-et-Loire (*Touraine*), à 1 l. et 1/2 de *Tours* ✉.

CHANCELADE, vil. de Fr., dép. de la Dordogne (*Périgord*), à 1 l. N. O. de *Périgueux* ✉.

CHANCENAY, vil. de Fr., dép. de la H.-Marne (*Champagne*), à 2 l. N. q. E. de *St.-Dizier* ✉, 4 S. O. de Bar-le-Duc.

CHANCEY, vil. de Fr., dép. de la H.-Saône (*Franche-Comté*), à 3 l. S. E. de *Gray* ✉.

CHANDAY, vil. de Fr., dép. de l'Orne (*Perche*), à 2 l. S. E. de *l'Aigle* ✉.

CHANDAGRY (*Indes or.*), v. de l'Hindoustan, dans la présidence et à 29 l. N. O. de Madras.

CHANDLERS (*Amér. sept., Et.-Un.*), v. du distr. du Maine, à 2 l. et 1/2 E. N. de Columbia.

CHANDELEUR (Ile de la) (*Amér. sept.*), près de la Floride. Long. occ. 91° 15'; lat. N. 29° 32'. — autre (*Océanie*), près de la Terre de Sandwich. Long. occ. 30° 35'; lat. S. 56° 30'.

CHANDERNAGOR (*Indes or.*), v. de l'Hindoustan, dans le Bengale, sur la rive droite de l'Hougly, près de Chinsoura. Comm. considérable de velours, brocard, camelot, salpêtre, musc et rhubarbe. Long. E. 86° 9' 15"; lat. N. 22° 51' 26". Pop. 40,000 hab. Cette v. appartient à la France.

CHANDI (*Indes or.*), v. de l'Hindoustan, au Bérar, sur le Godavery, à 22 l. S. de Nagpour. — (*Afr.*), v. de Nubie, sur la rive E. du Nil, à 80 l. N. q. E. de Sennaar.

CHANEI, v. de Fr., dép. de la Sarthe (*Maine*), à 1 l. S. E. du Mans. *Sablé* ✉.

CHANGÉ, vil. de Fr., dép. de la Sarthe (*Maine*), à 1 l. S. E. du *Mans* ✉. — autre au dép. de la Mayenne (*Maine*), à 1 l. N. de *Laval* ✉.

CHANGY, vil. de Fr., dép. de la Loire (*Forez*), à 4 l. N. O. de Roanne, 1 de *Pacaudière* ✉.

CHANIERES, vil. de Fr., dép. de la Charente-Inf. (*Saintonge*), à 12 l. de *Saintes* ✉.

CHANNAY, vil. de Fr., dép. d'Indre-et-Loire (*Touraine*), à 8 l. O. de Tours, 4 de *Langeais* ✉.

CHAN-SAN-CHEN (*Asie*), v. de Chine, prov. de Tché-Kiang, à 95 l. S. de Nankin.

CHAN-SY (*Asie*), prov. de Chine, sit. entre la grande muraille au N., la prov. de Pe-Tchi-Ly à l'E., celle de Honan au S. E. et au S., et celle de Chen-Sy à l'O.; c.-l., Tché-Yuan-Fou.

CHANONAT, v. de Fr., dép. du Puy-de-Dôme (*Auvergne*), à 2 l. S. de *Clermont* ✉. Eaux min.

CHANTEL-LE-CHATEL, pet. v. de Fr., dép. de l'Allier (*Bourbonnais*), c.-l. de cant., arr. et à 4 l. N. O. de Gannat, 3 de *St.-Pourçain* ✉. Pop. du cant. 12,450 hab.

CHANTELOUBE, vil. de Fr., dép. de la H.-Vienne (*Marche*), à 5. l. N. E. de *Limoges* ✉.

CHANTENAY, vil. de Fr., dép. de la Sarthe (*Maine*), à 3 l. N. E. de *Sablé* ✉.

CHANTILLY, b. de Fr., dép. de l'Oise (*Isle-de-France*). ✉ 🖃; à 2 l. S. O. de Senlis, 10 N. de Paris. Fabr. de dentelles, boutons, porcelaine, faïence, tablette-rie, toiles peintes. Pop. 1650 hab.

CHANTONAY, b. de Fr., dép. de la Vendée (*Poitou*). ✉; c.-l. de cant., arr. et à 8 l. N. E. de Fontenay. Carrières de meules, et mines de cuivre. Pop. du cant. 10,270 hab.

CHANTRIGNE (*Maine*), vil. de Fr., dép. de la Mayenne, à 3 l. N. de *Mayenne* ✉.

CHA-OU (*Asie*), v. forte de la Chine, prov. de Fou-Kian, à 47 l. S. E. de Nan-Tchang.

CHAOURCE, pet. v. de Fr., dép. de l'Aube (*Champagne*). ✉; c.-l. de cant. arr. et à 4 l. S. O. de Bar-sur-Seine. Pop. du cant. 11,620 hab.

CHAPELLE GUINCHEY, vil. de Fr., dép. de Saône-et-Loire (*Bourgogne*), c.-l. de cant., arr. et à 3 l. de Mâcon. *La Maison-Blanche* ✉. Pop. du cant. 9460 hab. — EN VÉCORS, vil. de Fr., dép. de la Drôme (*Dauphiné*), c.-l. de cant, arr. et à 7 l. N. de *Dié* ✉. Pop. du cant. 5070 hab. — MARIVAL (la), vil. de Fr., dép. du Lot (*Quercy*), c.-l. de cant. arr. et à 4 l. N. O. de *Figeac* ✉. Pop. du cant. 12,610 hab. — SUR ERDRE, b. de Fr., dép. de la Loire-Inf. *Bretagne*), c.-l. de cant., arr. et à 2. l. N. de *Nantes* ✉. Pop. du cant. 9130 hab. — AGNON (la), vil. de Fr., dép. du Puy-de-Dôme (*Auvergne*), à 2 l. N. d'*Ambert* ✉. — D'ANGILLON (la), pet. v. de Fr., dép. du Cher (*Berri*), à 7 l. N. de *Bourges* 🖃, 2 l. d'*Henrichemont* ✉. — LA REINE, vil. de Fr., dép. de Seine-et-Marne (*Gâtinais*). 🖃; à 2 l. N. O. de Nemours, 3 de *Fontainebleau* ✉. — BLANCHE, dép. d'Indre-et-Loire (*Anjou*), à 1 l. de Bourgueil, 4 de *Loches* ✉. — DU CHATELARD, dép. de l'Ain (*Dombes*), à 4 l. S. O. de Bourg, 4 de *Châtillon* ✉. — HEULIN, dép. de la Loire-Inf. (*Bretagne*), à 4 l. E. de Nantes, 3 de *Clisson* ✉. — ST. MESMIN, dép. du Loiret (*Orléanais*), à 1 l. d'*Orléans* ✉. — SOUS DOUÉ, dép. de Maine-et-Loire (*Anjou*), à 7 l. d'Angers, pres de *Doué* ✉. — TIREUIL, dép. des Deux-Sèvres (*Poitou*), à 7 l. de *Niort* ✉. — TECLE, dép. de Saône-et-Loire (*Bourgogne*), à 8 l. de Mâcon, 4 de *Louhans* ✉. — EN SERVAL, dép. de l'Oise (*Isle-de-France*); 🖃; à 2 l. de *Louvres* ✉ (*Seine-et-Oise*), 3 l. de Senlis.

CHAPONOST, vil. de Fr., dép. du Rhône (*Lyonnais*), à 1 l. S. O. de *Lyon* ✉. Restes d'un aqueduc romain.

CHAPPEL-HILL (*Amér. sept., Et.-Un.*), v. de la Caroline sept., à 4 l. S. q. E. de Hillsborough.

CHAPPEL (*Angl.*), b. du comté de Derby, à 3 l. S. E. de Manchester.

CHAPPES, pet. v. de Fr., dép. de l'Aude (*Champagne*), à 3 l. N. O. de *Bar-sur-Seine* ✉.

CHAPTES (St.-), b. de Fr., dép. du Gard (*Languedoc*), c.-l. de cant., à 3 l. d'*Uzès* ✉. Pop. du cant. 8110 hab.

CHARABON (*Océanie*), port sur la côte N. de Java, à 40 l. E. de Batavia. Long. E. 106° 35'; lat. S. 6° 15'.

CHARANCY, vil. de Fr., dép. de la Moselle (*Lorraine*), à 4 l. S. O. de Longwi, 2 de *Longuyon* ✉.

CHARANTAY, vil. de Fr., dép. du Rhône (*Lyonnais*), à 2 l. N. O. de Ville-franche, 1 de *Belleville-sur-Saône* ✉.

CHARCE, vil. de Fr., dép. de Maine-et-Loire (*Anjou*), à 1 l. de *Brissac* ✉.

CHARCE (la), vil. de Fr., dép. de la Drôme (*Dauphiné*), à 6 l. E. S. de *Dié* ✉.

CHARD (*Angl.*), b. du comté de Somerset, à 47 l. O. q. S. de Londres. Fabr. de draps.

CHARENTE ou TONNAY-CHARENTE, pet. v. de Fr., dép. de la Charente-Infé-rieure (*Saintonge*), c.-l. de cant., arr. et à 1 l. et 1/2 E. de Rochefort, 138 S. O. de Paris. Long. occ. 3° 12'; lat. N. 45° 58'. Port sûr et commode; les navires de 800 à 1000 tonneaux peuvent y remonter. Comm. de grains, vins, et surtout d'eaux-de-vie et d'esprits. Pop. de la v. 2450 hab., du cant. 7140. — (LA), riv. de Fr. qui prend sa source dans les mont. du dép. de la H.-Vienne (*Limousin*), et se perd dans l'Océan, vis-à-vis l'île d'Oleron, après avoir arrosé deux dép. Elle est navigable. — (LA), un des dép. de Fr., borné, N. par celui des Deux-Sèvres et celui de la Vienne, E. par celui de la H.-Vienne, S. E. et S. par celui de la Dordogne, O. par celui de la Charente-Inf. Il occupe l'ancien Angoumois, partie de la Saintonge et du Limousin, et portion du Poitou. Angoulême est le chef-lieu. Superficie 588,803 hectares. Long. occ. 1°

MUSÉE DE L'HOMME Bibliothèque

24′ à 2° 48′ ; lat. N. 45° 12′ à 46° 8′. Ce dép. se divise en 5 arr., 29 cant., et 452 communes. Il fait partie de la 20e division militaire, et de la 11e conservation forestière, et ressortit de la cour royale de Bordeaux. L'év. est à Angoulême. On y compte 22,148 hectares de forêts, et 66,500 hectares de vignes. Le revenu territorial est évalué à 17,906,000 francs. Produits principaux : vins, eaux-de-vie, grains, truffes, safran, minerai de plomb, cuivre et antimoine ; bois de merrain et de construction. L'industrie a pour objet le travail du fer et de l'acier ; fonderie de canons et boulets pour la marine ; fabrication de papiers, et distillerie des eaux-de-vie. Ce dép. compte 348,000 hab. — Inférieure (la), un des dép. de la Fr., borné E. par celui de la Charente, N. par ceux de la Vendée et des Deux-Sèvres, S. et S. O. par celui de la Gironde, O. par l'océan. Long. occ. 2° 15′ à 3° 45′ ; lat. N. 45° 10′ à 46° 22′. Il occupe la Saintonge et l'Aunis. Saintes en est le c.-l. Sa surface est de 716,814 hectares. Il se divise en 6 arr. ou s.-préf., 39 cant. et 503 communes ; fait partie de la 12e division militaire, de la 9e conservation forestière, et ressortit de la cour royale de Poitiers. L'év. est à la Rochelle. On y compte 28,250 hectares de forêts, et 98,600 hectares de vignes. Le revenu territorial est évalué à 22,637,000 francs. Ce dép. abonde en vins, vinaigre, eaux-de-vie, sel, grains, lin, chanvre, bois de merrain et de construction. Le comm. marit. s'y occupe d'armemens pour la pêche de la morue et pour les colonies. On évalue à 410,000 hab. la pop. de ce dép.

CHARENTON b. de Fr., dép. de la Seine (*Isle-de-France*). ✉ ; c.-l. de cant., arr. de Sceaux, à 1 l. et 1/2 S. E. de Paris. Hospice célèbre pour les aliénés. Pop. du cant. 10,100 hab. — autre au dép. du Cher (*Bourbonnais*), c.-l. de cant., arr. et à 2 l. et 1/2 E. de *Saint-Amand* ✉. Forges. Pop. du cant. 6390.

CHARETTE, vil. de Fr., dép. de l'Isère (*Dauphiné*), à 3 l. S. E. de *Crémieu* ✉.

CHARGÉ, vil. de Fr., dép. d'Indre-et-Loire (*Touraine*), à 1 l. E. q. N. d'*Amboise* ✉, près de la Loire.

CHARGEY, vil. de Fr., dép. de H.-Saône (*Franche-Comté*), arr. et à 1 l. N. de *Gray* ✉.

CHARITÉ (la), *Caritas*, v. de Fr., dép. de la Nièvre (*Nivernais*). ✉ ; c.-l. de cant., arr. et à 6 l. S. de Cosne, 5 N. O. de Nevers. Long. E. 0° 41′ 7″ ; lat. N. 47° 10′ 33″. Comm. de fer, grains, bois à brûler et de construction, charbon, etc. Pop. de la v. 4810 hab. ; du canton 12,560.

CHARLBURY (*Angl.*), b. du comté et à 6 l. O. q. S. de Buckingham.

CHARLEBOURG (*Amér. sept. anglaise*), pet. v. du H.-Canada, à 1 l. N. de Quebec.

CHARLEMENIL, v. de Fr., dép. de la Seine-Inf. (*Normandie*), à 2 l. S. de *Dieppe* ✉.

CHARLEMONT (*Gr.-Bret.*), v. forte d'Irlande, comté et à 2 l. N. d'Armagh, sur le Black-Water. Long. occ. 9° 26 ; lat. N. 54° 29′. — v. forte de Fr., dép. des Ardennes (*Hainaut*), sur une mont. près de la Meuse, à 9 l. S. O. de Namur, près de *Givet* ✉. Long. E. 2° 29′ ; lat. N. 50° 18′. Pop. 4150 hab.

CHARLEROY (*Pays-Bas*), pet. et forte v. du Hainaut, sur la Sambre et le Piéton, à 8 l. O. de Namur, 8 E. de Mons. Pop. 4400 hab. Manuf. de laine. Fabr. de clous. Mines de charbon de terre. Long. E. 2° 10′ ; lat. N. 50° 29′.

CHARLES (*Amér. sept., Et.-Unis*), comté du Maryland, de 11 l. de long sur 9 à 10 de large. — (*Amér. sept.*), Cap formant l'entrée de la baie de Chesapeak. Long. occ. 78° 40′ ; lat. N. 37° 13′. — City (*Amér. sept., Et.-Un.*), comté de la Virginie, sit. entre les riv. de James et de Chickahominy. — Town (*Amér. sept., Et.-Un.*), v. de la Caroline mérid., au confl. de l'Ashly et de la Cooper. 30,000 hab. Long. occ. 82° 26′ ; lat. N. 32° 44′. Son port est bon, et elle fait un comm. considérable. — autre (*Amér. sept., Et.-Un.*), au Massachussetts, comté de Middlesex. Pop. 2700 hab. — autre (*Amér. sept., Et.-Un.*), au comté de Chester, New-Hampshire, sur le Connecticut, à 20 l. N. de Northampton. — Distr. de la Caroline mérid., renfermant 70,000 hab.

CHARLEVAL, b. de Fr., dép. de l'Eure (*Normandie*), à 3 l. N. des Andelys. *Ecouis* ✉. Fabr. considérable d'indiennes.

CHARLEVILLE, v. de Fr., dép. des Ardennes (*Champagne*), sur la Meuse, à 1 q. de l. N. de *Mezières* ✉. Trib. de 1re inst., de comm. et de paix. Chambre consult. des arts et des manuf. Bibl. publ. Salle de spectacle. Fabr. d'armes, de draps, de clous, d'ouvrages en fer. Pop. de la ville 8000 hab. ; du cant. 15,150.

CHARLIEU, pet. v. de Fr., dép. de la Loire (*Forez*), c.-l. de cant., arr. et à 4 l. N. de *Roanne* ✉. Fabr. de cotonnades et de toiles ; tanneries, chamoiseries.

Long. E. 1° 40 ; lat. N. 43° 15'. Pop. du cant. 12,180 hab.

CHARLOTTE (île de la Reine) (*Amér. sept.*), sur la côte occ. Lat. N. 52° à 54°. — Détroit à la pointe N. E. de l'île S. de la Nouv.-Zélande (*Océanie*). Long. E. 171° 53' 32"; lat. S. 41° 5' 58".

CHARLOTTEMBOURG (*Prusse*), pet. v. à 2 l. de Berlin, résid. royale.

CHARLOTTESBOURG (*Amér. sept., Et.-Un.*), v. de la Caroline sept., à 25 l. S. O. de Salem.

CHARLOTTESVILLE (*Amér. sept., Et.-Un.*), v. de la Caroline sept., à 14 l. S. de Salisbury. — autre, en Virginie, comté d'Albemarle, à 24 l. O. N. O. de Richmond.

CHARLOTTE-TOWN (*Amér. sept. anglaise*), cap. de l'île St.-Jean, golfe de St.-Laurent. Long. occ. 65° 18'; lat. N. 46° 20'.

CHARLY, b. de Fr., dép. de l'Aisne (*Brie Champenoise*); c.-l. de cant.; ✉; à 2 l. O. de Château-Thierry. Pop. du cant. 11,550 hab. — autre (*Rhône*), à 2 l. S. de *Lyon* ✉.

CHARMES, pet. v. de Fr., dép. des Vosges (*Lorraine*). ✉ 🖂; c.-l. de cant., arr. et à 3 l. E. de Mirecourt. Pop. du cant., 12,000 hab.

CHARMOND, v. de Fr., dép. de la Marne (*Champagne*), à 6 l. N. E. de *Vitry* ✉.

CHARNAY, v. de Fr., dép. du Rhône (*Lyonnais*), à 3 l. N. O. de Lyon, 1 l. d'*Anse* ✉. — autre, Saône-et-Loire, à 1 l. de *Mâcon* ✉.

CHARNISAY, vil. de Fr., dép. d'Indre-et-Loire (*Touraine*), à 4 l. S. de Loches, 2 de *Preuilly* ✉.

CHARNY, vil. de Fr., dép. de la Côte-d'Or (*Bourgogne*), à 2 l. S. O. de *Villeaux* ✉. — autre, dép. de l'Yonne (*Champagne*), c.-l. de cant., arr. et à 7 l. S. O. de *Joigny* ✉. Pop. du cant. 8500 hab. — autre, dép. de la Meuse (*Lorraine*), c.-l. de cant., arr. et à 2 l. de *Verdun* ✉. Pop. du cant. 9130 hab.

CHAROLLES, pet. v. de Fr., dép. de Saône et Loire (*Bourgogne*). ✉; c.-l. de s.-préf., avec trib. de 1re inst., de comm. et de paix, à 11 l. et 1/2 N. O. de Mâcon. Long. E. 1° 57'; lat. N. 46° 26'. Comm. de vins et de Bestiaux. Pop. de la v. 3000 hab. L'arr. en a 117,000, répartis en 14 cant. et 142 communes. Le cant. de Charolles en compte 12,610.

CHARON, v. de Fr., dép. de la Charente-Inf. (*Aunis*), à 3 l. N. de la Rochelle, 2 de *Marans* ✉.

CHARONNE, vil. de Fr., dép. de la Seine (*Isle-de-France*), à demi-l. N. O. de Paris. *Banlieue.*

CHAROST, pet. v. de Fr., dép. du Cher (*Berri*), c.-l. de cant., arr. et à 5 l. S. O. de Bourges, 2 N. E. d'*Issoudun* ✉ (*Indre*). Pop. du cant. 9130 hab.

CHAROUX, pet. v. de Fr., dép. de l'Allier (*Bourbonnais*), à 3 l. N. O. de *Gannat* ✉. Comm. de grains. — autre, dép. de la Vienne (*Poitou*), c.-l. de cant., arr. et à 2 l. E. de *Civray* ✉. Pop. du cant. 7450 hab.

CHARPEY, vil. de Fr., dép. de la Drôme (*Dauphiné*), à 4 l. E. de Valence, 3 de *Romans* ✉.

CHARTENAY, vil. de Fr., dép. de Maine et Loire (*Anjou*), à 8 l. E. d'Angers, 1 l. de *Baugé* ✉.

CHARTRE (la), b. de Fr., dép. de la Sarthe (*Maine*). ✉; c.-l. de cant., arr. et à 5 l. S. q. O. de St.-Calais. Pop. du cant. 11,100 hab.

CHARTRES, *Autricum*, *Carnutes*, v. de Fr., c.-l. de préf. du dép. d'Eure-et-Loir. ✉ 🖂; év., trib. de 1re inst., de comm.; 2 de just. de p.; inspection forestière. La cathédrale est un édifice remarquable. Le principal comm. consiste en grains et farines. Fabr. de draps, bonneterie et chapellerie; pâtés renommés. Foires de 10 jours, les 11 mai et 8 sept. Cette ville est sit. à 15 l. N. O. d'Orléans, 22 l. S. O. de Paris (distance légale 92 kilom.). On paie 10 postes 3/4. Long. occ. 0° 50' 55". lat. N. 48° 26' 54". Chartres a 15,000 hab., et l'arr. 98,800, répartis en 8 cant. et 166 communes. Les 2 cant. de Chartres ont ensemble 33,150 hab.

CHASLON, vil. de Fr., dép. de la Mayenne (*Maine*), à 3 l. N. N. E. de Mayenne, 3 de *Laval* ✉. Mines de fer; forges.

CHASSAGNE, vil. de Fr., dép. de la Côte-d'Or (*Bourgogne*), à 3 l. S. O. de Beaune, 1 de *Chagny* ✉. *Saône-et-Loire.* — autre, dép. du Rhône (*Lyonnais*), à 1 l. et 1/2 S. de Villefranche, près d'*Anse* ✉.

CHASSELAY, vil. de Fr., dép. du Rhône (*Lyonnais*), à 2 l. N. O. de *Lyon* ✉.

CHASSENAY, vil. de Fr., dép. de l'Aube (*Champagne*), à 2 l. E. de *Bar-sur-Seine* ✉.

CHASSENEUIL, pet. v. de Fr., dép. de la Charente (*Angoumois*), à 2 l. E. de *la Rochefoucauld* ✉.

CHASSERADES, vil. de Fr., dép. de la Lozère (*Gévaudan*), à 4 l. N. O. de *Villefort* ✉.

CHASSIERS, vil. de Fr., dép. de l'Ardèche (*Vivarais*), à 5 l. O. de Viviers, près de *l'Argentière* ✉.

CHASSIRON (tour de) (*France*), fanal à la pointe sept. de l'île d'Oléron; à 6 l. de *l'île d'Oléron* ✉. Long. occ. 3° 44′ 27″; lat. N. 46° 2′ 51″.

CHATAIGNERAYE (la), pet. v. de Fr., dép. de la Vendée (*Poitou*). ✉; c.-l. de cant., arr. et à 7 l. N. de Fontenay. Long. occ. 3° 5′; lat. N. 46° 40′. Pop. du cant., 18,190 hab.

CHATÉ ou CHÂTEL, pet. v. de Fr., dép. des Vosges (*Lorraine*), c.-l. de cant., arr. et à 4 l. N. d'Epinal. *Charmes* ✉. Pop. du cant., 9,580 hab.

CHATEAUBOURG, vil. de Fr., dép. d'Ille-et-Vilaine (*Bretagne*). ✉; c.-l. de cant., arr. et à 4 l. O. de *Vitré* ✉. Pop. du cant. 8940 hab.

CHÂTEAU BRIANT, pet. v. de Fr., dép. de la Loire-Inf. (*Bretagne*). ✉, c.-l. de s.-préf., trib. de 1re inst. et de p. Comm. de fer, fabr. d'étoffes, tanneries. Foire de 9 jours, le 16 sept. A 8 l. S. de Rennes, 15 N. de Nantes. Long. occ. 3° 42′; lat. N. 47° 44′. La ville a 2750 hab., et l'arr. 57240, répartis en 7 cant. et 37 communes. Le cant. de Châteaubriant en a 8257. — CHALON, b. de Fr., dép. du Jura (*Franche-Comté*), arr. et à 2 l. et 1/2 N. E. de *Lons-le-Saulnier* ✉. — CHINON, pet. v. de Fr., dép. de la Nièvre (*Nivernais*). ✉; c.-l. d'arr.; trib. de 1re inst. et de p.; à 5 l. et 1/2 O. N. d'Autun, 13 E. de Nevers, 80 S. E. de Paris. Long. E. 1° 23′; lat. N. 47° 2′. Comm. de bois et bestiaux; manuf. de draps et toiles; tanneries. Cette ville a 3500 hab., et son arr. 54,150, répartis en 5 cant. et 58 communes. Le cant. de Château-Chinon compte 13,455 hab. — DOUBLE, vil. de Fr., dép. du Var (*Provence*), à 2 l. N. de *Draguignan* ✉. — DUN ou DUN-SUR-LOIR, v. de Fr., dép. d'Eure-et-Loir (*Dunois*), c.-l. d'arr.; trib. de 1re inst. et de p. A 10 l. N. O. d'Orléans, 31 S. O. de Paris. Long. occ. 1° 0′ 53″; lat. N. 48° 4′ 12″. Comm. de grains, tanneries. La ville a 6000 hab., et l'arr. en compte 54,600, répartis en 5 cant. et 91 communes. Le cant. de Château-Dun a 14,000 hab.

CHÂTEAUFORT, vil. de Fr., dép. de Seine-et-Oise (*Isle-de-France*), à 1 l. N. E. de *Chevreuse* ✉.

CHÂTEAU GAILLARD, vil. de Fr., dép. de l'Ain (*Bugey*), à 1 l. et 1/2 O. q. N. d'*Ambérieux* ✉. — GAY, vil. de Fr., dép. du Puy-de-Dôme (*Auvergne*), à 1 l. S. O. de *Riom* ✉. — GIRON, b. de Fr., dép. d'Ille-et-Vilaine (*Bretagne*), c.-l. de cant., arr. et à 3 l. S. E. de *Rennes* ✉. Pop. du cant. 11,790 hab. — GOMBERT, vil. de Fr., dép. des Bouches-du-Rhône, à 2 l. N. de *Marseille*. — GONTIER, v. de Fr., dép. de la Mayenne (*Anjou*). ✉; c.-l. d'arr., trib. de 1re inst. et de paix; sur la Mayenne; à 6 l. S. de Laval, 63 S. O. de Paris. Long. occ. 3° 4′; lat. N. 47° 7′. Comm. de toiles, fer et bois; fabr. de serges et étamines; eaux min. La v. a 6000 hab.; l'arr. 78,150, répartis en 6 cant. et 79 communes. — D'IF, pet. île et fort du dép. des Bouches-du-Rhône (*Provence*), à 1 l. S. O. de *Marseille* ✉. — DE JOUX, vil. de Fr., dép. du Jura (*Franche-Comté*), sur une mont., à 2 l. et 1/2 N. O. de *St.-Claude* ✉. — LANDON, pet. v. de Fr., dép. de Seine-et-Marne (*Gâtinais*), c.-l. de cant., arr. et à 6 l. S. de Fontainebleau, 3 S. de *Nemours* ✉. Carrière de pierres. Pop. de la v. 1850 hab.; du cant. 8500.

CHÂTEAULIN, pet. v. de Fr., dép. du Finistère (*Bretagne*). ✉ ✍; c.-l. d'arr., avec trib. de 1re inst. et de paix, à 8 l. S. E. de Brest, 5 N. de Quimper. Long. occ. 6° 24′; lat. N. 48° 11′. Comm. d'ardoises; mines de fer et de cuivre, pêche de saumons. La v. a 3000 hab.; l'arr. 84,480, répartis en 7 cant. et 59 communes. Le cant. de Châteaulin compte 15,420 hab.

CHÂTEAU DU LOIR, pet. v. de Fr., dép. de la Sarthe (*Maine*). ✉ ✍; c.-l. de cant., arr. et à 9 l. S. S. O. de St.-Calais, 54 S. O. de Paris. Long. occ. 1° 56′; lat. N. 47° 40′. Fabr. de toiles; comm. de vins. Pop. de la v. 2900 hab.; du cant. 14,150. — MEILLANT, pet. v. de Fr., dép. du Cher (*Berry*), c.-l. de cant., arr. et à 6 l. S. O. de *St.-Amand* ✉. Pop. du cant. 9440 hab. — MORAND, vil. de Fr., dép. de la Loire (*Forez*), à 4 l. et 1/2 N. O. de *Roanne* ✉.

CHÂTEAU-NEUF, b. de Fr., dép. d'Ille-et-Vilaine (*Bretagne*). ✉ ✍; c.-l. de cant., arr. et à 3 l. S. q. E. de St.-Malo. Pop. du cant. 11,550 hab. — autre, dép. de Maine-et-Loire (*Anjou*), ✉, c.-l. de cant., arr. et à 7 l. E. de Ségré. Pop. du cant. 12,500 hab. — pet. v. du dép. du Loiret (*Orléanais*). ✉ ✍; c.-l. de c., arr. et à 5 l. et 1/2 d'Orléans. Elle a 3000 hab., et le cant. 9470. — autre, dép. de la H.-Vienne (*Limousin*), c.-l. de cant., arr. et à 7 l. S. E. de *Limoges* ✉. Pop. du cant. 10,660 hab. — DU FAOU, vil. de Fr., dép. du Finistère (*Bretagne*), c.-l. de cant., arr. et à 5 l. E. de *Châ-*

teaulin ✉. Pop. du cant. 14,000 hab. — RANDON, b. de Fr., dép. de la Lozère (*Gévaudan*), c.-l. de cant., arr. et à 5 l. N. E. de *Mende* ✉. Pop. du cant. 3500 hab. Le connétable Du Guesclin mourut devant cette place en 1380. — D'OLERON, b. de l'île d'Oléron, dép. de la Charente-Infér.; ✉ 🚢; c.-l. de cant., arr. et à 2 l. N. O. de Marennes. Vins, eaux-de-vie, sel. Pop. du b. 2500 hab.; du cant. 5420. — EN THIMERAIS, pet. v. de Fr., dép. d'Eure-et-Loir (*Beauce*). ✉; c.-l. de cant., arr. et à 5 l. S. O. de Dreux. Pop. du cant. 10,130 hab. — SUR CHARENTE, pet. v. de Fr., dép. de la Charente (*Angoumois*). ✉; c.-l. de cant., arr. et à 6 l. S. E. de Cognac. Comm. de vins, eaux-de-vie, et sel. Pop. de la v. 2160 hab.; du cant. 10,900. — SUR CHER, b. de Fr., dép. du Cher (*Berry*), c.-l. de cant., arr. et à 5 l. N. E. de *St-Amand* ✉. Pop. du b. 2100 hab.; du cant. 7270.

CHÂTEAU-POINSAC, b. de Fr., dép. de la H.-Vienne (*Marche*), c.-l. de cant., arr. et à 6 l. E. de Bellac, 1 de *Morterol* ✉. Pop. du cant. 9060 hab. — PORTIEN, pet. v. de Fr., dép. des Ardennes (*Champagne*), c.-l. de cant., arr. et à 2 l. O. de *Rhétel* ✉. Comm. de fer; fabr. de mérinos et flanelles. Pop. de la v. 2000 hab.; du cant. 9000. — RENARD, pet. v. de Fr., dép. du Loiret (*Gâtinais*), c.-l. de cant., arr. et à 3 l. E. de *Montargis* ✉. Comm. de draps. Pop. de la v. 2100 hab.; du cant. 9550. — autre, dép. des Bouches-du-Rhône (*Provence*), c.-l. de cant., arr. d'Arles, à 2 l. de *St.-Remy* ✉. Pop. du cant. 11,380 hab. — RENAULT, v. de Fr., dép. d'Indre-et-Loire (*Touraine*). ✉ 🚢; c.-l. de cant., arr. et à 7 l. N. q. E. de Tours. Tanneries, grosse draperie, bonneterie; comm. de bois et grains. Pop. de la v. 2210 hab.; du cant. 10,820. — autre, dép. des Ardennes (*Champagne*), à 4 l. N. O. de Sedan, 3 l. de *Mézières* ✉. — autre, dép. de la Charente (*Angoumois*), à 6 l. N. d'Angoulême. *Aigre* ✉.

CHÂTEAUROUX, v. de Fr., dép. de l'Indre (*Berry*). ✉ 🚢; c.-l. de préf., trib. de 1re inst., de comm. et de paix. Tanneries, parchemineries; fabr. de draps, forges, brasseries, tuileries; comm. de laine et fer. Cette ville est à 6 l. S. O. d'Issoudun, 63 S. O. de Paris (distance lég. 259 kilom.). Long. occ. 0° 39'; lat. N. 46° 48' 45". La pop. de la v. est de 10,430 hab. L'arr. en compte 85,600, répartis en 8 cant. et 86 communes. Le cant. de Châteauroux a 17,850 hab.

CHÂTEAU SALINS, pet. v. de Fr., dép. de la Meurthe (*Lorraine*). ✉ 🚢; c.-l. de s.-préf., à 5 l. N. de Nancy. Salines. Le trib. de 1re inst. est à Vic. Pop. de la v. 2860 hab.; l'arr. en a 64,115, répartis en 5 cant. et 47 communes. Le cant. de Château-Salins compte 14,480 hab. — THIERRY, pet. v. de Fr., dép. de l'Aisne (*Brie*). ✉ 🚢; c.-l. de s.-préf.; à 15 l. S. O. de Laon, 22 N. E. de Paris. Trib. de 1re inst. et de paix. Filat. de coton, tanneries. Patrie de La Fontaine. Cette v. a 4430 hab.; l'arr. en a 56,423, répartis en 5 cant. et 127 communes. Le cant. de Château-Thierry compte 13,470 individus. — VILLAIN, pet. v. de Fr., dép. de la H.-Marne (*Champagne*). ✉; c.-l. de cant., arr. et à 4 l. S. O. de Chaumont. Forges. Pop. du cant. 10,260 hab.

CHATELAUDREN, b. de Fr., dép. des Côtes-du-Nord (*Bretagne*). ✉ 🚢; c.-l. de cant., arr. et à 4 l. O. de St.-Brieux, 106 O. q. S. de Paris. Fabr. de toiles; comm. de grains, bestiaux, cire, beurre, suif. Foire de 8 jours, le 3e lundi d'octobre, pour le bétail. Pop. du cant. 12,390 hab.

CHÂTEL CENSOY, vil. de Fr., dép. de l'Yonne (*Bourgogne*), à 4 l. et 1/2 O. N. d'Avalon, 1 de *Coulanges* ✉. — GÉRARD, vil. de Fr., dép. de l'Yonne (*Bourgogne*), à 8 l. E. q. S. d'Auxerre; comm. de bois et truffes; à 2 l. de *Noyers* ✉. — GUION, vil. de Fr., dép. du Puy-de-Dôme (*Auvergne*), à 1 l. N. de *Riom* ✉.

CHATELET (le), pet. v. de Fr., dép. de Seine-et-Marne (*Brie*), c.-l. de cant., arr. et à 3 l. E. E. S. de Meulan. Pop. du cant. 7800 hab. — autre, dép. du Cher (*Berry*), c.-l. de cant., arr. de St.-Amand, à 3 l. de *Lignières* ✉. Pop. du cant. 6100 hab.

CHÂTELLERAULT, v. de Fr., dép. de la Vienne (*Poitou*). ✉ 🚢; c.-l. de s.-préf., trib. de 1re inst., de comm. et de paix; bourse de comm. Coutellerie renommée; fabr. de serges et étamines; comm. de vins, eaux-de-vie, sel, ardoises, fer et acier; tanneries. Foires de 2 jours, le 6 de chaque mois. Cette v. est à 7 l. N. E. de Poitiers, 14 S. O. de Tours, 75 S. O. de Paris. Long. occ. 1° 47'; lat. N. 46° 49' 6". La v. a 10,000 hab.; l'arr. 47,800, répartis en 7 cant. et 51 communes. Le cant. de Châtellerault compte 14,380 hab.

CHÂTEL-MONTAGNE, vil. de Fr., dép. de l'Allier (*Bourbonnais*), à 3 l. S. E. de la Palisse. *Cusset* ✉.

CHATELUS, b. de Fr., dép. de la Creuse (*Marche*), c.-l. de cant., arr. et

à 4 l. O. q. S. de *Boussac* ✉. Pop. du cant. 9770 hab. — autre, même dép., à 2 l. N. O. de *Bourgancuf* ✉. — autre, dép. de l'Yonne (*Bourgogne*), à 9 l. S. d'*Avalon* ✉.

CHATENOY, b. de Fr., dép. des Vosges (*Lorraine*), c.-l. de cant., arr. et à 3 l. S. de *Neufchâteau* ✉ 🖃. Pop. du cant. 11,130 hab.

CHATILLON, vil. de Fr., dép. de la Mayenne (*Maine*), à 3 l. N. O. de *Mayenne* ✉. — autre au dép. d'Eure-et-Loir (*Dunois*), à 3 l. O. q. N. de *Châteaudun* ✉. — autre au dép. de la Seine (*Isle-de-France*), arr. et à demi-l. N. de Sceaux, 1 et 1/2 S. O. de Paris. Fabr. de couvertures de laine, et de soie et coton. —(*Et. sardes*), b. du Piémont, à 3 l. et 1/2 S. E. d'Aoste. — D'AZERGUES, vil. de Fr., dép. du Rhône (*Lyonnais*), à 3 l. S. O. de *Villefranche* ✉. — EN BAZOIS, vil. de Fr., dép. de la Nièvre (*Nivernais*), c.-l. de cant., arr. et à 4 l. et 1/2 O. de Château-Chinon. *Moulins-en-Gilbert* ✉. Pop. du cant. 9920 hab. — SUR CORTINES, vil. de Fr., dép. du Jura (*Franche-Comté*), à 4 l. E. de *Lons-le-Saunier* ✉. — SUR DIE, b. de Fr., dép. de la Drôme (*Dauphiné*), c.-l. de cant., arr. et à 3 l. S. E. de *Die* ✉. Pop. du canton 6170 hab. — LES DOMBES ou CHALARONNE, pet. v. de Fr., dép. de l'Ain (*Dombes*). ✉; c.-l. de cant., arr. et à 5 l. et 1/2 N. E. de Trévoux. Pop. de la v. 2760 hab.; du cant. 12,655. — LE DUC, vil. de Fr., dép. du Doubs (*Franche-Comté*), à 2 l. N. de *Besançon* ✉. — SUR INDRE, pet. v. de Fr,, dép. de l'Indre (*Touraine*). ✉ 🖃; c.-l. de cant., arr. et à 10 l. N. O. de Châteauroux. Pop. de la v. 3000 hab.; du cant. 9220. — SUR LOING, pet. v. de Fr., dép. du Loiret (*Gâtinais*). ✉; c.-l. de cant., arr. et à 5 l. S. E. de Montargis. Pop. de la v. 2050 hab.; du cant. 8900. Long. E. 0° 30′; lat. N. 47° 50′. — SUR LOIRE, pet. v. de Fr., dép. du Loiret (*Berri*), c.-l. de cant., arr. et à 3 l. S. E. de *Gien* ✉. Pop. du cant. 7750 hab. — SUR MARNE (*Champagne*), pet. v. de Fr., c.-l. de cant., arr. et à 6 l. S. O. de Reims, 3 et 1/2 d'*Epernay* ✉. Pop. du cant. 7810 hab. — DE MICHAILLE, b. de Fr., dép. de l'Ain (*Bugey*). ✉; c.-l. de cant., arr. et à 3 l. E. de Nantua. Pop. du cant. 9150 hab. — SUR SEINE, pet. v. de Fr., dép. de la Côte-d'Or (*Bourgogne*). ✉ 🖃; c.-l. d'arr., à 11 l. O. de Langres, 48 S. E. de Paris. Long. E. 2° 14′; lat. N. 47° 52′. Trib. de 1re inst., de comm. et de paix. Fabr. de draps, serges, sucre de betterave. Tanneries et chapelleries. Marbres. Mines de fer. Vins. Bois flotté. La v. à 4000 hab., et l'arr. 49,330, répartis en 6 cant. et 116 communes. Le cant. de Châtillon-sur-Seine à 13,410 hab. — SUR SÈVRE, pet. v. de Fr., dép. des Deux-Sèvres (*Poitou*) ✉; c.-l. de cant., arr. et à 5 l. O. q. N. de Bressuire, 81 S. O. de Paris. Long. occ. 3° 4′; lat. N. 46° 56′. Pop. du cant. 11,436 hab. Filat. de coton. Fabr. de mousselines. Papeteries. — EN VENDELOIE, vil. de F., dép. d'Ille-et-Vilaine (*Bretagne*), arr. et a 2 l. et 1/2 N. de *Vitré* ✉.

CHATIN, vil. de Fr., dép. de la Nièvre (*Nivernais*), à 1 l. et 1/2 N. O. de *Château-Chinon* ✉.

CHATONNAY, vil. de Fr., dép. de l'Isère (*Dauphiné*), arr. et à 6 l. E. de *Vienne* ✉.

CHÂTRE (la), v. de Fr., dép. de l'Indre (*Berry*). ✉; c.-l. de s.-préf., justice de paix, trib. de 1re inst., à 8 l. E. d'Argenton, 7 et 1/2 S. E. de Châteauroux. Long. occ. 0° 22′; lat. N. 46° 36′. Comm. de bestiaux, fabr. d'étoffes de laine. Terr. fertile en blé, vin et fruits. L'arr. de la Châtre a 48,280 hab., répartis en 5 cant. et 65 communes. Le cant. à 15358 hab.

CHÂTRES, vil. de Fr., dép. de la Mayenne (*Maine*), à 5 l. et 1/2 E. q. N. de *Laval* ✉.

CHATRICES, vil. de Fr., dép. de la Marne (*Champagne*), à 1 l. et 1/2 S. de *Sainte-Ménehould* ✉.

CHATTAM ou CHATAM (*Angl.*), b. fortifié du comté de Kent, sur la Medway, au S. de Rochester. C'est un des principaux chantiers de l'Angleterre.

CHATTERPOR (*Indes. or.*), v. de l'Hindoustan, cap. du Bundelcund, prov. d'Allahabad à 68 l. S. E. d'Agra. Long. E. 77° 35′; lat. N. 25°.

CHAUCHÉ, vil. de Fr., dép. de la Vendée (*Poitou*), à 2 l. S. O. de *Saint-Fulgent* ✉.

CHAUCHIGNY, vil. de Fr., dép. de l'Aube (*Champagne*), arr. et à 4 l. S. O. d'*Arcis-sur-Aube* ✉.

CHAU-CHOU-FOU (*Asie*), v. de la Chine, prov. de Quang-Tong, à 55 l. N. de Canton ou Quang-Tong. Long. E. 110° 37′; lat. N. 25° 21′.

CHAUDEFOND, b. de Fr., dép. de Maine-et-Loire (*Anjou*), à 4 l. S. q. O. d'*Angers* ✉. Eaux minérales. Mines de Houille.

CHAUDENAY LA VILLE et LE CHÂTEAU, villages de Fr., dép. de la Côte-d'Or (*Bourgogne*), à 3 l. N. E. d'*Arnay-le-Duc* ✉.

CHAUDES-AIGUES, pet. v. de Fr.,

dép. du Cantal (*Auvergne*), c.-l. de cant., arr. et à 4 l. et 1/2 S. q. O. de *St.-Flour* ✉. Tanneries. Fabr. de colle-forte. Eaux minérales nitreuses. Pop. du cant. 9528 hab.

CHAUDRON, vil. de Fr., dép. de Maine-et-Loire (*Anjou*), à 7 l. S. O. d'*Angers* ✉.

CHAUFFAILLES, b. de Fr., dép. de Saône-et-Loire (*Bourgogne*), c.-l. de cant., arr. et à 5 l. et 1/2 S. de *Charolles* ✉. Pop. du cant. 9126 hab.

CHAUFFOUR, vil. de Fr., dép. d'Eure-et-Loir (*Beauce*), à 2 l. S. O. de *Chartres* ✉.

CHAUL (*Indes or.*), v. de l'Hindoustan, côte de Malabar, à 27 l. O. de Pounah, 10 S. E. de Bombay. Long. E. 70° 28′; lat. N. 18° 38′. Port sûr, citadelle. Comm. de soies et étoffes.

CHAULIEU, vil. de Fr., dép. du Calvados (*Normandie*), à 3 l. S. de *Vire* ✉.

CHAULNES, *Calniacum*, b. de Fr., dép. de la Somme (*Picardie*), c.-l. de cant., arr. et à 3 l. S. O. de *Péronne* ✉. Pop. du cant. 10,669. Long. O. 0° 28′; lat. N. 49° 45′.

CHAUMERGY, b. de Fr., dép. du Jura (*Franche-Comté*), c.-l. de cant., arr. et à 8 l. S. de *Dôle* ✉. Pop. du cant. 4702 hab.

CHAUMES, pet. v. de Fr., dép. de Seine-et-Marne (*Brie*), arr. et à 4 l. et 1/2 N. q. E. de Melun, 2 O. de *Rosoy* ✉, sur la riv. d'Yères.

CHAUMONT, *Calvus mons*, v. de Fr., anc. cap. du Bassigny, en Champagne; c.-l. du dép. de la H.-Marne; ✉ 🖃; près de la Marne, et à 8 l. S. de Joinville, 17 E. S. de Troyes. Long. E. 2° 50′; lat. N. 48° 6′ 13″. Tribunal de 1re inst., cour royale de Dijon, just. de p. Dist. légale de Paris, 357 kilomètres. On paie 30 postes et 1/2. La v. de Chaumont a 6600 hab., son cant. 10,731, l'arr. 77,295, répartis en 10 cant. et 198 communes. Fabr. de droguets, gants, bonneterie, coutellerie. Comm. de blé, seigle, moutons et fer: mines aux env. et forges. Patrie du poëte Le Moine et du sculpteur Bouchardon. Foires le 14 janvier, le mardi après la St.-Jean, et le 1er octobre. — v. de Fr., dép. de l'Oise (*Vexin*). ✉ 🖃; sur la Troesne; c.-l. de cant., arr. et à 5 l. S. O. de Beauvais, 16 N. O. de Paris. Fabr. de dentelles. Pop. du cant. 12,508 hab., et de la ville 1100. — autre au dép. des Ardennes (*Champagne*), c.-l. de cant., arr. et à 4 l. N. O. de *Réthel*. ✉. Pop. du cant. 9559 hab. — autre au dép. de Loir-et-Cher (*Orléanais*), arr. et à 7 l. N. q. E. de *Romorentin* ✉. — autre au même dép. (*Blaisois*), à 4 l. et 1/2 S. O. de *Blois* ✉, cant. de Montrichard. — LE BOIS, vil. de Fr., dép. de la Côte-d'Or (*Bourgogne*), à 2 l. N. de *Châtillon-sur-Seine* ✉. Comm. de bois et de vins.

CHAUMOUSSAY, vil. de Fr., dép. d'Indre-et-Loire (*Touraine*), à 8 l. S. de *Loches* ✉, 6 E. de Châtellerault.

CHAUMOUZEY-LA-VILLE, vil. de Fr., dép. des Vosges (*Lorraine*), à 5 l. N. O. de *Remiremont* ✉.

CHAUMUZY, vil. de Fr., dép. de la Marne (*Champagne*), à 3 l. S. O. de *Reims* ✉.

CHAUNAY, vil. de Fr., dép. de la Vienne (*Poitou*), sur la Charente, arr. et à 3 l. N. O. de *Civray* ✉, 10 S. O. de Poitiers.

CHAUNY, pet. v. de Fr., dép. de l'Aisne (*Isle-de-France*). ✉ 🖃; c.-l. de cant., arr. et à 7 l. O. de Laon. Dépôt de glaces de St.-Gobain. Foire de 8 jours le 29 septembre. Pop. de la v. 4000 hab.; du cant. 16,200.

CHAURRAT, vil. de Fr., dép. du Puy-de-Dôme (*Auvergne*), à 1 l. et 1/2 N. O. de *Billom* ✉.

CHAUSSIN, pet. v. de Fr., dép. du Jura (*Franche-Comté*), c.-l. de cant., arr. et à 4 l. S. de *Dôle* ✉. Pop. du cant. 8830 hab.

CHAUVIGNY, pet. v. de Fr., dép. de la Vienne (*Poitou*). ✉; c.-l. de cant., arr. et à 6 l. N. O. de Montmorillon. Pop. du cant. 6650 hab.

CHAUX, vil. de Fr., dép. de la Charente (*Angoumois*), à 1 l. de *Lagrolle* ✉. — autre au dép. du H.-Rhin (*Alsace*), à 2 l. de *Béfort* ✉. — DE FONDS (*Suisse*), pet. v. du cant. et à 4 l. N. N. O. de Neufchâtel. Fabr. de dentelles, horlogerie. Pop. 3000 hab.

CHAVANGES, b. de Fr., dép. de l'Aube (*Champagne*), c.-l. de cant., arr. et à 8 l. d'Arcis-sur-Aube, 3 de *Brienne* ✉. Pop. du cant. 4200 hab.

CHAVEZ, *Aquæ flaviæ* (*Portug.*), pet. v. de la prov. de Tras-los-Montes, à 12 l. O. de Bragance. Pop. 2000 hab. Lat. N. 41° 42′; long. O. 9° 34′.

CHAZAY, b. de Fr., dép. du Rhône (*Lyonnais*), à 3 l. et 1/2 N. O. de Lyon, 2 l. d'*Anse* ✉.

CHAZELET, vil. de Fr., dép. de l'Indre (*Berry*), arr. de Châteauroux, à 2 l. de *St.-Benoit-du-Saut* ✉.

CHAZELLES, pet. v. de Fr., dép. de la Loire (*Forez*). ✉; c.-l. de cant., arr.

et à 5 l. de Montbrison. La v. a 3100 hab., et le cant. 17,800.

CHEBRECZIN (*Russie d'Eur.*), v. de Pologne, à 4 l. S. O. de Zamosk.

CHECHKEV (*Russie d'Eur.*), pet. v. du gouv. et à 25 l. N. N. O. de Penza.

CHECKMINSK (*Russie d'Eur.*), pet. v. du gouv. et à 30 l. S. E. de Kazan.

CHECOAN (*Afr.*), v. de l'emp. de Maroc, dans le roy. de Fez, au S. E. de la ville d'Azamor.

CHEDUBA (*Asie*), île du golfe du Bengale, de 8 l. de long sur 4 à 5 de large. Lat. N. 18° 50'; long. E. 91° 20'.

CHEF-BOUTONNE, b. de Fr., dép. des Deux-Sèvres (*Poitou*) ✉; c.-l. de cant. de l'arr. de Melle. Ce cant. a 10,050 hab.

CHEF (St.-), vil. de Fr., dép. de l'Isère (*Dauphiné*), à 2 l. de *Bourgoin* ✉.

CHEFFE, v. de Fr., dép. de Maine-et-Loire (*Anjou*), à 2 l. de *Châteauneuf-sur-Sarthe* ✉.

CHEGFORD (*Angl.*), b. du Devonshire, à 3 l. d'Exeter, 77 de Londres.

CHE-KIANG ou TCHÉ-KIANG (*Asie*), prov. de la Chine, sit. entre celle de Kiang-sou au N.; celles de Ngan-hoei et de Kiang-sy à l'O., et la mer Orientale à l'E. Elle renferme 11 dép. La cap. est Hang-tcheou-fou.

CHELLES, vil. de Fr., dép. de Seine-et-Marne (*Isle-de-France*) à 6 l. E. de Paris, 2 de *Lagny* ✉.

CHELMSFORD (*Angl.*), v. cap. du comté d'Essex, à 12 l. E. de Londres. Pop. 5000 hab. Lat. N. 51° 44'; long. O. 1° 46'.

CHELSEA (*Angl.*), vil. du comté de Middlesex, près de Londres. On y remarque l'hôtel des Invalides de l'armée de terre, et le jardin botanique.

CHELTENHAM (*Angl.*), v. du comté et à 4 l. E. N. E. de Glocester, 3/4 N. O. de Londres. Pop. 4000 hab. Eaux min.

CHELVA (*Esp.*), v. de la prov. de Valence, à 7 l. S. O. de Ségorbe. Pop. 5000 hab.

CHELY D'APCHER (St.-), pet. v. de Fr., dép. de la Lozère (*Languedoc*). ✉; c.-l. de cant., arr. et à 7 l. de Marvéjols. Pop. de la v. 2400 hab.; du cant. 5150. — D'AUBRAC (St.-), vil. de Fr., dép. de l'Aveyron (*Rouergue*), à 4 l. N. E. d'*Espalion* ✉.

CHEMAZÉ, vil. de Fr., dép. de la Mayenne (*Maine*), à 2 l. S. O. de *Château-Gontier* ✉.

CHEMILLÉ, pet. v. de Fr., dép. de Maine-et-Loire (*Anjou*). ✉; c.-l. de cant., arr. et à 5 l. de Beaupréau. Filat., fabr. de calicots, blanchisseries. Pop. de cant. 12,850 hab.

CHEMIN, vil. de Fr., dép. du Jura (*Franche-Comté*), c.-l. de cant., arr. et à 4 l. S. O. de *Dôle* ✉. Pop. du cant. 8300 hab.

CHEMINON, vil. de Fr., dép. de la Marne (*Champagne*), à 3 l. de *St.-Dizier* ✉ (*H.-Marne*).

CHEMNITZ (*Saxe*), v. du cercle de l'Erzebirge, à 14 l. O. S. O. de Dresde. Manuf. d'étoffes de coton et de toiles. Pop. env. 11,000 hab. Lat. N. 50° 45'; long. E. 10° 30'. — autre (*Emp. d'Autr.*), dans la Bohême, au cercle et à 9 l. N. E. de Leutméritz. Verrerie considérable.

CHENOY, b. de Fr., dép. des Deux-Sèvres (*Poitou*), c.-l. de cant., arr. et à 4 l. N. E. de *Melle* ✉. Pop. du cant. 10,920 hab.

CHÊNE (le), b. de Fr., dép. des Ardennes; c.-l. de cant., arr. et à 2 l. de *Vouziers* ✉. Ce cant. a 7400 hab.

CHENERAILLES, pet. v. de Fr., dép. de la Creuse (*Marche*) ✉; c.-l. de cant., arr. et à 5 l. N. d'Aubusson. Pop. du cant. 9780 hab.

CHENI, vil. de Fr., dép. de l'Yonne (*Bourgogne*), à 4 l. N. d'Auxerre, 2 de *Brinon* ✉.

CHENONCEAU, vil. de Fr., dép. d'Indre et Loire (*Touraine*), à 2 l. S. E. d'*Amboise* ✉.

CHENOVE, vil. de Fr., dép. de Saône-et-Loire (*Bourgogne*), à 1 l. de *Buxy* ✉. Comm. considérable de vins.

CHEN-SI (*Asie*), prov. de la Chine, sit. entre la grande muraille au N.; les prov. de Chan-Sy et de Ho-Nan à l'E.; la prov. de Hou-Pé au S. E.; celle de Szu-Tchouan au S.; et celle de Kan-Sou à l'O. Le c.-l. de cette prov. qui renferme 7 dép., est Si-Ngan-Fou sur la droite du Honey-Ho.

CHEPPE, vil. de Fr., dép. de la Marne (*Champagne*), à 2 l. de *Châlons* ✉.

CHER (le), riv. de Fr., qui a sa source dans le dép. de la Creuse (*Auvergne*), traverse les dép. de l'Allier et du Cher, et se jette dans la Loire, entre Tours et Saumar. — (dép. du). Ce dép. formé d'une partie du Berry et du Bourbonnais, est borné au N. par le dép. de la Nièvre, du Loiret et de Loir-et-Cher; à l'E. par celui de la Nièvre; au S. par ceux de la Creuse, de l'Allier et de l'Indre; à l'O. par celui de Loir-et-Cher. Bourges en est le c.-l.; il se divise en 3 arr., 29 cant. et 304 communes. Il fait partie de la 8e conservation forestière, et de la 21e division militaire. La Cour royale et l'ar-

chev. sont à Bourges. Ce dép., presque entièrement agricole, a 713,347 arpens métriques de superficie, 150,372 hect. de forêts, 12,000 hect. de vignes. Le revenu territorial est de 9,985,000 fr., et la pop. de 240,000 hab.

CHERASCO, *Clarascum* (*Et. sardes*), v. forte du Piémont, au confl. de la Stura et du Tanaro, à 7 l. N. E. de Coni. Pop. 8000 hab.

CHERBONNIÈRES, vil. de Fr., dép. de la Charente-Inf. (*Saintonge*), à 2 l. E. de St.-Jean-d'Angely. *Aulnay* ✉.

CHERBOURG, v. marit. de Fr., dép. de la Manche. Préf. marit. et s.-préf.; ✉ ☎; trib. de 1re inst., de comm. et de paix; direction des douanes; école de navigation; entrepôt de sel et de denrées coloniales; bourse de comm.; manuf. de glaces, dentelles, coton filé; fabr. de soude et chaux; exploitation de pierre de granit pour construction; tanneries. Comm. de cabotage et de long cours. Foires de 3 jours, les premiers lundis de carême, après la Trinité et après la St.-Michel. Le port, commencé sous Louis XVI, fut achevé en 1812. Il peut recevoir des bâtimens de guerre de toute grandeur. Cette v. est à 151 l. N. de Coutances, 19 N. N. O. de St.-Lô, et à 87 de poste O. q. O. de Paris. Long. occ. 3° 57′ 18″; lat. N. 49° 38′ 31″. Cherbourg renferme 15,660 hab., l'arr. 74,000, répartis en 5 cant. et 200 communes. Le cant. de Cherbourg a 15,700 hab.

CHERISAY, vil. de Fr., dép. de la Sarthe (*Maine*), à 1 l. et 1/2 d'*Alençon* ✉.

CHERBY-VALLEY (*Amér. sept., Et.-Un.*), v. de l'Et. de New-York, à 20 l. O. d'Albany.

CHERONNAC, vil. de Fr., dép. de la H.-Vienne (*Limousin*), à 6 l. S. de Confolens, 2 de *Rochechouart* ✉.

CHEROQUIS ou CHEROKÉES (*Amér. sept.*), peuplade américaine, dans la Géorgie, au S. de Tennessee.

CHEROY, b. de Fr., dép. de l'Yonne (*Gâtinais*). ✉; c.-l. de cant., arr. et à 4 l. de Sens. Pop. du cant. 7720 hab.

CHERSO ou CHERZO, *Crespa* (*Emp. d'Autr.*), île du golfe de Venise, sur les côtes de la Morlaquie. Elle abonde en bétail, vin, huile et miel excellent. Long. E. 12° 35′; lat. N. 45° 5′. La cap. du même nom a 4000 hab.; son port est commode.

CHERSON (*Russie d'Eur.*), v. du gouv. et à 50 l. S. E. d'Yékatérinoslav, 500 l. de St.-Pétersbourg; à 4 l. de l'emb. du Dnieper.

CHERTSEY (*Angl.*), b. du comté de Surrey, sur la Tamise, à 7 l. O. q. S. de Londres.

CHERVES, vil. de Fr., dép. de la Vienne (*Poitou*), à 9 l. S. O. de Richelieu, 3 de *Mirebeau* ✉. — autre, dép. de la Charente (*Angoumois*), à 1 l. N. O. de *Cognac* ✉.

CHERVEUX, vil. de Fr., dép. des Deux-Sèvres (*Poitou*), à 3 l. O. de *St.-Maixent* ✉.

CHESAPEAK (*Amér. sept., Et.-Un.*), gr. baie sit. entre la Virginie et le Maryland. Longueur, environ 115 l.; largeur, 12 à 28. C'est la plus gr. et la plus sûre des Et.-Un. Elle a sur ses bords un nombre considérable de v. et de ports de mer. Le milieu de l'entrée est par 37° 6′ lat. N., 73° 40′ long. O.

CHESHAM (*Angl.*), b. du comté de Bucks, à 4 l. S. E. d'Aylesbury, 10 O. q. N. de Londres.

CHESSY, vil. de Fr., dép. de Seine-et-Marne (*Brie*), à 1 l. E. de *Lagny* ✉. — autre, dép. du Rhône (*Lyonnais*), à 3 l. S. S. O. de Villefranche.

CHESTER (*Angl.*), v. cap. du comté du même nom. Comm. considérable. Elle est à 60 l. N. O. de Londres. Long. O. 5° 32′; lat. N. 53° 10′. Pop. 18,000 hab. — Le comté est borné, N. par celui de Lancaster, E. par le Derby, S. par le Shrop, O. par le Flint. 228,000 hab. Surface, 120 lieues carrées. Pâturages et excellens fromages. — autre (*Amér. sept., Et.-Un.*), dans le New-Hampshire, sur la Merrimack, à 12 l. O. de Portsmouth. — autre, en Pensylvanie, sur la Delaware, à 4 l. N. E. de Wilmington. Long. occ. 77° 52′; lat. N. 39° 49′. — autre, en Virginie, à 5 l. S. O. de Winchester. — Comté de la Caroline mér., sur le Connecticut avec une pet. ville, à 30 l. O. de Portsmouth. — autre, de Virginie, entre les riv. James et Appamatos.

CHERSTERFIELD (*Angl.*), v. du comté et à 8 l. N. de Derby, 55 N. q. O. de Londres. — autre (*Amér. sept., Et.-Un.*), dans le New-Hampshire.

CHESTERTOWN (*Amér. sept., Et.-Un.*), v. du cant. de Kent, au Maryland, à 12 l. E. q. S. de Baltimore.

CHEUX, b. de Fr., dép. du Calvados (*Normandie*), à 3 l. N. de Caen. Comm. de grains, beurre, volailles. *Tilly-sur-Seule* ✉.

CHEVAIGNE, b. de Fr., dép. de l'Allier (*Bourbonnais*). ☎; c.-l. de cant., arr. et à 4 l. E. de *Moulins* ✉. Pop. du cant. 7230 hab.

CHEVERNY, vil. de Fr., dép. de Loir-et-Cher (*Blaisois*), à 3 l. S. de *Blois* ✉.

CHEVILLY, vil. de Fr., dép. du Loiret (*Orléanais*), 🖃; à 5 l. N. d'*Orléans* ✉.

CHEVIRÉ, vil. de Fr., dép. de Maine-et-Loire (*Anjou*), à 2 l. N. O. de *Baugé* ✉.

CHÈVRE ou CHERVE, vil. de Fr., dép. de la Charente (*Angoumois*), à 7 l. E. d'Angoulême, 3 l. de *la Rochefoucauld* ✉.

CHEVREUSE, pet. v. de Fr., dép. de Seine-et-Oise (*Isle-de-France*). ✉; c.-l. de cant., arr. et à 4 l. et 1/2 N. E. de Rambouillet, 6 S. O. de Paris. La v. a 1600 hab.; le cant. 9150.

CHEVRIÈRES, b. de Fr., dép. de l'Isère (*Dauphiné*), à 1 l. N. O. de *St.-Marcellin* ✉. — autre, dép. de la Loire (*Forez*), à 4 l. de Montbrison, 1 de *Chazelles* ✉.

CHEZERY, pet. v. de Fr., dép. de l'Ain (*Bugey*), à 3 l. du Fort l'Ecluse, 3 de *Collonge* ✉.

CHIAPA (*Amér. sept.*), prov. du Mexique, sit. entre celles de Tabasco et de Vera-Cruz, au N. et à l'O., et entre la rép. de Guatimala, au S. et à l'E. Elle est peu considérable, et formée de la partie de l'anc. prov. de Chiapa, cédée en 1824 par le Guatimala au Mexique. Ciudal-Réal est la cap. — autre prov. (*Amér. sept.*), dans le Guatimala, dont elle occupe l'extrémité N. O. Elle est peu connue.

CHIARI (*Emp. d'Autr.*), pet. v. du roy. Lombard-Vénitien, à 5 l. O. de Brescia.

CHIAVARI (*Et. sardes*), pet. v. du pays de Gênes. Fabr. de toiles; comm. de dentelles. Pop. 2900 hab. Long. E. 6° 56'; lat. N. 44° 21'.

CHIAVENNA (*Emp. d'Autr.*), v. du pays des Grisons au roy. Lombard-Vénitien, à 3 l. du lac de même nom, 13 S. de Coire. Long. E. 7° 10'; lat. N. 46° 12'. 3000 hab. Comm. de vins et de fruits.

CHICACOLA (*Indes or.*), v. de l'Hindoustan, sur la côte de Coromandel, à 100 l. S. O. de Catteck.

CHICAS (*Amér. mér.*), prov. du H.-Pérou, dans le dép. du Potosi.

CHICHÉ, b. de Fr., dép. de l'Yonne (*Champagne*), à 1 l. S. de *Chablis* ✉. Comm. de vins.

CHICHESTER (*Angl.*), v. épisc., cap. du Sussex, à 20 l. S. O. de Londres, 4 de la mer. Long. occ. 3° 14'; lat. N. 50° 47'. Comm. de grains.

CHICLANA (*Esp.*), v. de la prov. d'Andalousie, à 7 l. S. E. de Cadix.

CHICUITO ou CHUCUYTO (*Amér. mér.*), v. du H.-Pérou, c.-l. de la prov. du même nom, dans le dép. et à 50 l. N. O. de la Paz.

CHIEMSÉE (*Bav.*), lac sit. dans le cercle de l'Isar, à 10 l. de Saltzbourg, entre l'Inn et la Saltz. Il a 14 l. de circonférence.

CHIERI (*Et. sardes*), v. du Piémont, à 3 l. E. de Turin. Pop. 10,000 hab.

CHIETI, *Teate* (*Naples*), v. archiép., cap. de l'Abruzze cit., sur une mont., proche de l'Aterno, à 3 l. N. O. de Pescara, 45 N. de Naples. 12,400 hab.

CHIÈVRE (*Pays-Bas*), b. du Hainaut, à 5 l. N. O. de Mons.

CHIGNAN (St.-) ou CHINIAN, pet. v. de Fr., dép. de l'Hérault (*Languedoc*). ✉; c.-l. de cant., arr. et à 4 l. S. E. de St.-Pons, 18 O. q. S. de Montpellier. Manuf. de draps et tanneries. La v. a 3060 hab., et le cant. 8200.

CHIHUAHNA ((*Amér. sept.*). État du Mexique sit. entre le Nouv.-Mexique et le pays des Apaches au N., la prov. de Soñora à l'O., celle de Durango au S., et des terres désertes à l'E. Il a 120 l. de long sur 100 de large. Le c.-l. est une ville du même nom, sit. à 315 l. N. N. O. de Mexico.

CHILCA (*Amér. mér.*), p. de mer du Pérou, dans la prov. de Lima, à 16 l. S. de Callao.

CHILI (le) (*Amér. mér.*). Contrée sit. entre le 25e deg. 40' et le 44e 12' lat. S., et entre le 72e et le 76e deg. 50' long. O., y compris l'archipel de Chiloé. Elle est baignée par l'Océan à l'O., bornée par les Andes à l'E. par le désert d'Atacama au N., et la Patagonie au S. Sa longueur est de 450 l., sa largeur de 35 à 60; sa superficie est estimée à 21,300 l. carrées, et sa pop. est évaluée par certains auteurs à 1,000,000 ames, et par d'autres à 1,700,000 env. Le Chili renferme des mines, fournit beaucoup de cuirs, vin, fruits secs, viandes salées, chevaux, chanvre, blé. Le gouv. est républicain; le pouvoir exécutif est entre les mains d'un président, et l'autorité législative appartient à deux assemblées représentatives. La cap. est Sant-Iago.

CHILLEURS-AUX-BOIS, vil. de Fr., dép. du Loiret (*Orléanais*), 🖃, à 1 l. E. de Neuville, 3 S. de *Pithiviers* ✉.

CHILLI, vil. de Fr., dép. de Seine-et-Oise (*Isle-de-France*), à 4 l. S. de Paris, avec un beau château, près de *Lonjumeau* ✉.

CHILOÉ (*Amér. mér.*), archipel de 80 îles env., sur la côte du Chili. On évalue sa superficie à 600 l. carrées, et sa pop. à env. 30,000 individus. La principale île nommée Chiloé, a 50 l. de long sur 20 de largeur moyenne. Castro, San-

Carlos et Chacao, sont ensuite les îles les plus considérables. Le sol est généralement montagneux et peu fertile. Chiloé se trouve entre le 42° 13′; et le 43° 47′ lat. S.

CHIMAY (*Pays-Bas*), pet. v. du Hainault, à 4 l. N. de Rocroi. Mines de fer, et forges. Manuf. de dentelles, faïencerie. Carrières de marbre.

CHIMBORAÇO (*Amér. mér.*), mont. du Pérou, la plus haute de la chaîne des Andes. Elle a 6330 mètres au-dessus du niveau de la mer.

CHIMÉRA (*Turq. d'Eur.*), v. située dans l'Albanie, à 6 l. de Corfou, près de la mer. Elle est célèbre par ses bains chauds. Long. E. 17° 6′; lat. N. 40° 20′.

CHIMLEIGH (*Angl.*), b. du comté de Devon, à 7 l. N. N. O. d'Exeter.

CHINCHILLA (*Esp.*), v. du roy. et à 30 l. N. O. de Murcie.

CHINE (*Asie*), la Chine proprement dite, qui est une des 6 grandes divisions de l'emp. Chinois, est comprise entre les 20° 25′ et 43° lat. N.; et entre les 95° et 122° 25′ long. E. Elle est limitée au N. par la gr. muraille, qui la sépare de la Mongolie; à l'O. par la Mongolie, le Tibet et l'Emp. Birman; au S. par les États de Laos et du Tong-Kin, le golfe de ce nom et la mer de Chine; à l'E. par la mer Or., la mer Jaune et la Corée. Elle a 500 l. de longueur moyenne, sur une largeur également moyenne d'env. 400 l. On évalue sa superficie à 200,000 l. carrées. La pop. de la Chine est très considérable, mais elle n'est pas connue. Les évaluations les plus fortes l'élèvent à 333,000,000 d'hab.; les plus faibles la réduisent à 150,000,000. Les 6 grandes divisions de l'emp. Chinois, sont: la Chine proprement dite, le pays des Mandchoux, la Mongolie, la petite Boukharie, la Kalmoukie et le Tibet. La Chine se divise en 19 prov., subdivisées elles-mêmes en dép., arr. et distr. Les c.-l. de dép. ont le titre de fou, ou v. du 1er ordre; ceux d'arr., le titre de Tcheou ou v. du 2e ordre, et ceux de distr. le titre de Hian, ou v. du 3e ordre. On compte 187 v. du 1er ordre, 206 du 2e, et 1258 du 3e. La Chine, dans son immense étendue, réunit les températures les plus variées. La culture du riz, principal aliment des Chinois, celle du mûrier, du cotonnier et de l'arbre à thé, occupe une partie de la pop. Les céréales d'Europe réussissent dans quelques divisions de cette contrée, qui voit également croître le bambou, l'arbre à suif, à vernis, le camphrier, l'oranger, le jujubier, l'abricotier, le pêcher, la rhubarbe, le Ginseng, l'indigotier, le cannelier, la canne à sucre, le muscadier et le giroflier. Tous les quadrupèdes de l'Asie se retrouvent dans la Chine, et les oiseaux et les poissons y présentent de nombreuses variétés. L'industrie des Chinois est portée à un point très remarquable, mais elle paraît depuis long-temps stationnaire. Ils excellent dans la fabr. des étoffes de soie et de coton, de la porcelaine, des meubles, ustensiles, instruments de toute espèce; dans la broderie, la teinture, les ouvrages en vernis, etc. Le comm. intérieur est favorisé par un grand nombre de routes, de canaux et de rivières, mais ce n'est qu'avec répugnance que les Chinois se livrent à des transactions commerciales avec les étrangers. Le port de Canton est le seul où les Européens soient admis, et il est presque exclusivement fréquenté par les Anglais et les Américains. L'empereur de la Chine est absolu. Les revenus de l'État s'élèvent, dit-on, à près de quinze cents millions de francs, et le nombre des soldats en temps de guerre, est porté jusqu'à 1,800,000 hommes.

CHING-KIANG-FOU (*Asie*), v. de Chine, prov. de Kiang-Nan, à 20 l. E. de Nankin. — Tou ou Tching-Tou-Fou (*Asie*), v. très peuplée et très commerçante de la Chine, cap. de la prov. de Sée-Tchuen.

CHINON, v. de Fr., dép. d'Indre-et-Loire (*Touraine*). ✉; c.-l. de s.-préf., trib. de 1re inst. Elle est sit. à 9 l. S. O. de Tours, 66 S. O. de Paris. Long. occ. 2e 6′; lat. N. 47° 11′. Comm. de peaux de veaux, chèvres, et basanes. Fabr. de serges et droguets. Foires de 3 jours, les 1ers jeudis d'avril, août, octobre et décembre. Rabelais est né à 1 l. de Chinon. Cette v. a 6340 hab. L'arr. 93,200, répartis en 8 cant. et 109 communes. Le cant. de Chinon renferme 16,360 indiv.

CHINY (*Pays-Bas*), pet. v. du Luxembourg, à 8 l. E. de Sédan.

CHIOSLEC (*Turq. d'Asie*), v. d'Anatolie, près d'Isnihk. Fabr. d'étoffes de velours.

CHIOURLIC (*Turq. d'Asie*), v. sit. en Romélie, à 20 l. N. O. de Constantinople.

CHIOZZA ou Chioggia, *Fossia Claudia* (*Emp. d'Autr.*), pet. v. épisc. du roy. Lombard-Vénitien, dans une petite île près des lagunes, à 6 l. S. de Venise, à 9 l. S. E. de Padoue. Long. E. 10° 20′; lat. N. 45° 19′. Salines.

CHIPPENHAM (*Angl.*), b. du comté

de Wilts, sur l'Avon, à 39 l. O. de Londres. Manuf. de draps fins. Long. occ. 4° 37′; lat. N. 51° 30′.

CHIPPING-SUDBURY (*Angl.*), b. du comté de Glocester, à 4 l. de Bristol.

CHIRAC, b. de Fr., dép. de la Lozère (*Gévaudan*), c.-l. de cant., arr. et à 1 l. S. O. de *Marvejols* ✉. Pop. du c. 4306 hab.

CHIRAT, vil. de Fr., dép. de la Charente (*Angoumois*), à 1 l. N. de *Chabanais* ✉.

CHIRENS, vil. de Fr., dép. de l'Isère (*Dauphiné*), à 6 l. N. O. de Grenoble, 2 de *Voiron* ✉.

CHITRY, vil. de Fr., dép. de l'Yonne (*Bourgogne*), à 3 l. E. q. S. d'*Auxerre* ✉.

CHITTRA (*Indes or.*), v. de l'Hindoustan, dans la prov. et à 30 l. S. O. de Bahar, 51 S. E. de Benarès. Long. E. 83° 42′: lat. N. 24° 13′.

CHIUSA, (*Emp. d'Autr.*), b. du roy. Lombard-Vénitien, dans le Frioul, à 6 l. N. d'Udine.

CHIUSI, *Clusium* (*Italie*), pet. v. de Toscane, dans le Siennois, à 5 l. S. E. de Montepulciano, 27 S. q. E. de Florence. Long. E. 9° 35′; lat. N. 43. Patrie de Michel-Ange.

CHIUTAYE ou KIOUTAHIÈH, *Cotiæum* (*Turq. d'Asie*), v. cap. de l'Anatolie propre, et résidence du Beglierbey, à 38 l. S. E. de Bursa, 10 S. O. d'Eski-Shehr, 55 S.E. de Constantinople. Long. E. 28° 17′; lat. N. 37° 12′. On lui donne 50,000 hab. Cette ville est, dit-on, bien bâtie.

CHIVASSO (*Ét. sardes*), v. du Piémont, à 8 l. O. de Casal, 3 et 1/2 N.E. de Turin. Long. E. 5° 25′; lat. N. 45° 13′. Pop. 5500 hab.

CHIVERNY, vil. de Fr., dép. d'Indre-et-Loire (*Blaisois*), à 3 l. S. de *Blois* ✉.

CHISÉ, pet. v. de Fr., dép. des deux-Sèvres (*Poitou*), à 5 l. de Niort, 4 de *Melle* ✉.

CHLINOW (*Russ. d'Eur.*), v. du gouv. de Viatka, à 350 l. E. S. de St.-Pétersbourg. Long. E. 47° 45′; lat. N. 58° 30.

CHLUMECZ, v. de Bohême, cercle et à 4 l. O. de Kœniginsgratz. Verrerie.

CHOCZIM (*Russ. d'Eur.*), v. du gouv. de Podolie, à 6 l. O. de Kaminieck. Long. E. 42°; lat. N. 48° 31′.

CHOISEUL, b. de Fr., dép. de la H.-Marne (*Champagne*), à 5 l. N. E. de Langres, 2 de *Montigny-le-Roi* ✉.

CHOISY AU BACQ, vil. de Fr., dép. de l'Oise (*Picardie*), à 1 l. N. E. de *Compiègne* ✉. — BELLEGARDE, b. de Fr., dép. du Loiret (*Gâtinais*), à 7 l. O. S. de Montargis. *Boiscommun* ✉. — SUR SEINE ou LE ROI, b. de Fr., dép. de la Seine (*Isle de France*), à 2 l. S. E. de Paris. *Banlieue*. Marché tous les jeudis; Manuf. de faïence, savon, soude, charbon épuré, maroquin, noir animal, etc.

CHOLET, pet. v. de Fr., dép. de Maine-et-Loire (*Anjou*); ✉ 🖃; trib. de comm., chambre des manuf.; c.-l. de cant., arr. et à 5 l. S. de Beaupréau. Marché tous les samedis pour les mouchoirs de toile dits cholets. Fabr. de siamoises. Long. occ. 5° 11′; lat. N. 47° 5′. La v. a 8000 hab., et le cant. 16,750.

CHOLMGOROD (*Russ. d'Eur.*), v. du gouv., et à 12 l. S. q. E. d'Archangel, sur la Dwina.

CHOLULA (*Amér. sept.*), v. du Mexique, à 50 l. E. de Mexico, 5 N. de Tlascala.

CHOMÉLIS, b. de Fr., dép. de la H.-Loire (*Auvergne*), à 4 l. N. E. du Puy, 2 de *Craponne* ✉.

CHOMMERAC, b de Fr., dép. de l'Ardèche (*Vivarais*), c.-l. de cant., arr. et à 1 l. et 1/2 E. S. de *Privas* ✉. Comm. considérable de soie. Pop. du cant. 6950 h.

CHONAD (*Emp. d'Autr.*), v. de la H.-Hongrie, à 10 l. N. de Témesvar, sur la Manosch.

CHORGES, pet. v. de Fr., dép. des H.-Alpes (*Dauphiné*), c.-l. de cant., arr. et à 4 l. O. d'Embrun, 4 O. de *Gap* ✉. Pop. du cant. 4710 hab.

CHORLEY (*Angl.*), b. du comté de Lancastre, à 2 l. S. E. de Preston.

CHOUIA (*Russ. d'Eur.*), pet. v. du gouv., et à 26 l. N. E. de Vladimir.

CHOUSI, vil. de Fr., dép. d'Indre-et-Loire (*Blaisois*); 🖃; sur la Loire, à 2 l. d'*Ecure* ✉.

CHOUZE, b. de Fr., dép. de Maine-et-Loire (*Anjou*). ✉ 🖃; 3600 hab. A 4 l. E. de Saumur; sur la Loire.

CHRIST (St.), vil. de Fr., dép. de la Somme (*Picardie*), près *Péronne* ✉. Eaux min. — CHUBCH (*Angl.*), pet. v. du comté de Hampton, à 5 l. S. O. de Southampton, 29 S. O. de Londres. Lat. N. 50° 46′; long. O. 5° 4′ 26″. Deux députés au parlement.

CHRISTIANA (*Amér. sept., Et.-Un.*), v. de l'État de Delaware, à 12 l. S. O. de Philadelphie.

CHRISTIANIA (*Et. suédois*), v. épisc. et cap. de Norwège, prov. d'Aggerhus, sur la baie d'Anslo, à 112 l. O. de Stockholm. Comm. de poissons, métaux, bestiaux. Fabr. de pipes, savon, vitriol. Long. E. 8° 28′ 30″; lat. N. 59° 53′ 20″. Pop. 9000 hab.

CHRISTIANOPEL (*Suède*), v. forte de la prov. de Blekingen, sur la Baltique; bon port; à 13 l. S. O. de Calmar. Long. E. 14° 10′; lat. N. 56° 18′.

CHRISTIANSAND (*Et. suédois*), v. épisc. de Norwège, cap. du gouv. de ce nom, excellent p.; consulat de Fr.; à 88 l. N. O. de Copenhague. Pop. 5000 hab. Long. E. 5° 32′ 58″; lat. N. 58° 8′ 5″.

CHRISTIANSBOURG (*Afr.*), principal établ. danois, sur la Côte-d'Or de Guinée, près d'Acra. Long. occ. 0° 40′; lat. S. 5° 30′.

CHRISTIANSTADT (*Suède*), pet. et forte v. de la Scanie, à 24 l. N. E. de Copenhague. Lat. N. 56° 1′ 13″; long. E. 11° 44′ 15″. — autre (*Antilles*), île de Ste.-Croix, dans le golfe du Mexique. Long. occ. 67° 0′ 11″; lat. N. 17° 45′ 26″. Pop. 5000 hab. — autre (*Russie d'Eur.*), dans la Finlande, sur le golfe de Bothnie, à 10 l. S. O. de Wasa.

CHRISTIANSUND (*Et. suédois*), v. de Norwège, prov. de Drontheim, avec un p. vaste et sûr. Lat. N. 63° 6′ 55″; long. E. 5° 22′ 30″.

CHRISTOPHE (St.-) (*Antilles*), île de l'Amér. sept. Elle a 25 l. de tour, et elle fut découverte, en 1403, par Christophe Colomb qui lui donna son nom. Elle est peu peuplée et ne produit guère que du sucre et de l'indigo. — b. de Fr., dép. d'Indre-et-Loire (*Touraine*), arr. et à 7 l. N. O. de Tours. *Château-du-Loir* ✉.

CHRUDIM (*Emp. d'Autr.*), pet. v. de Bohême, cap. d'un cercle, à 12 l. E. de Caurzim. Haras remarquables. Pop. 4500 hab.

CHUCUITO ou CHIQUITO (*Amér. mér.*), prov. du H.-Pérou ou Bolivia, dans le dép. de la Paz. Le c.-l. est une v. du même nom.

CHUN-KIN-FOU (*Asie*), v. du premier rang dans la Chine, prov. de Szu-Tchouan.

CHUNG-TE-FOU ou TCHING-TE-FOU (*Asie*), v. du premier ordre en Chine, prov. de Pe-Tchi-ly, à 75 l. S. O. de Pékin.

CHURCHILL (*Amér. sept., Et.-Un.*), pet. v. du Maryland, à 15 l. S. E. de Baltimore.

CHURCH-STRETTON (*Angl.*), b. du comté de Shrop, à 15 l. S. de Sherwsbury.

CHUSISTAN ou KHOUSISTAN (*Asie*), prov. de Perse, sit. entre le Farsistan à l'E., le Kourdistan au N., la Turquie d'Asie à l'O., et le golfe Persique au S. Le c.-l. est Chouster ou Tuster.

CIANO (*Et. sardes*), b. du Piémont, à 2 l. N. E. de Chivasso.

CIECHANOWICA (*Emp. de Russie*), pet. v. de Pologne, à 12 l. N. q. O. de Varsovie.

CIERS-LALANDE (St.-), b. de Fr., dép. de la Gironde (*Gascogne*), c.-l. de cant., arr. et à 4 l. N. N. E. de *Blaye* ✉. Pop. du cant. 12,000 hab.

CIEUX, b. de Fr., dép. de la H.-Vienne (*Limousin*), à 4 l. S. de *Bellac* ✉.

CIGNE, b. de Fr., dép. de la Mayenne (*Maine*), à 3 l. N. de *Mayenne* ✉.

CILLEY ou CILLY (*Emp. d'Autr.*), v. du Steirmark, c.-l. de cercle, à 53 l. S. S. O. de Vienne. Pop. 1600 hab.

CIMBRITZHAMN (*Suède*), pet. v. et p. de la Scanie. Long. E. 12° 0′ 50″; lat. N. 55° 33′ 27″.

CINARCA (*France*), b. de l'île de Corse, près d'*Ajaccio* ✉.

CINEY (*Pays-Bas*), pet. v. à 3 l. N. E. de Dinant.

CINQMARS, b. de Fr., dép. d'Indre-et-Loire (*Touraine*), à 4 l. S. O. de Tours, 1 de *Langeais* ✉.

CINTEGABELLE, pet. v. de Fr., dép. de la H.-Garonne (*H.-Languedoc*), c.-l. de cant., arr. et à 4 l. de Muret, 1 d'*Auterive* ✉. La v. a 3450 hab., et le cant. 6800.

CINTREY, b. de Fr., dép. de la H.-Saône. ✉ 🖃.

CIOTAT (la), v. marit. de Fr., dép. des Bouches-du-Rhône (*Provence*). ✉; trib. de comm., c.-l. de cant., arr. et à 5 l. S. E. de Marseille. Fruits secs, huile d'olive, vins muscats; construction de navires. Foires, le 6 mars, 3 jours; le 16 août, 8 jours. Long. E. 3° 16′ 45″; lat. N. 43° 10′ 29″. La v. a 6110 hab., et le cant. 8260.

CIRAN EN PRENNE (St.), b. de Fr., dép. de l'Indre (*Berry*), à 4 l. et 1/2 N. du *Blanc* ✉. — SUR INDRE (St.), b. de de Fr., dép. de l'Indre (*Berry*), à 1 l. N. de *Châtillon-sur-Indre* ✉.

CIRASONTE ou KERASOUN (*Turq. d'Asie*), v. d'Anatolie, sur la mer Noire, à 25 l. S. O. de Trébisonde, 42 E. d'Amasie. Long. E. 36° 25′; lat. N. 40° 25′.

CIRCARS ou SERKARS (*Indes or.*), nom que portaient, avant la domination anglaise, cinq distr. de l'Hindoustan, sit. sur le bord occ. de la baie du Bengale. Ils sont aujourd'hui compris dans la présidence de Madras, et forment une de ses prov. sous le nom de prov. des Circars septentrionaux.

CIRCASSIE (*Asie*), nom que l'on donne à la contrée sit. entre la mer Noire et la mer Caspienne, au S. de l'empire russe et au N. de la Géorgie. Une partie est comprise dans le gouv. russe du Caucase ; une autre reconnaît la suprématie de la Turquie ; le reste se compose de petits états indépendans. Les Circassiens ou Tscherkesses sont belliqueux, et l'on prétend que leurs femmes sont très belles. Le véritable nom de ces peuples, celui qu'ils se donnent eux-mêmes est Hadidgé.

CIRCOURT, vil. de Fr., dép. de la Moselle, arr. et à 4 l. N. de *Briey* ✉.

CIRÉ, vil. de Fr., dép. de la Charente-Inf. (*Aunis*), arr. et à 3 l. S. E. de *la Rochelle* ✉.

CIRENCESTER ou CIRCESTER (*Angl.*), v. du comté et à 5 l. et 1/2 S. E. de Glocester, 30 O. q. N. de Londres. Long. occ. 4° 13′ ; lat. N. 51° 46′. Pop. 4600 hab. Manuf. de draps, coutellerie ; comm. de laines. Deux députés au parlement.

CIREY, vil. de Fr., dép. de la Meurthe (*Lorraine*), arr. et à 3 l. E. de *Blamont* ✉. Forges.

CIRIÉ (*Et. sardes*), pet. v. du Piémont, et à 3 l. N. N. O. de Turin. 3500 hab.

CIRQ (St.-), vil. de Fr., dép. du Lot (*Quercy*), à 3 l. E. de *Cahors* ✉.

CITADELLA, *Jauma* (*Esp.*), cap. de l'île de Minorque, à 7 l. N. O. de Mahon. Long. E. 1° 15′ ; lat. N. 40° 2′. — autre (*Emp. d'Autr.*), dans le roy. Lombard-Vénitien, à 6 l. N. O. de Padoue. Pop. 6000 hab.

CITEAUX, b. de Fr., dép. de la Côte-d'Or (*Bourgogne*), à 3 l. O. de St.-Jean-de-Losne, antant E. N. de *Nuits* ✉.

CITRARO (*Naples*), b. de la Calabre cit., à 6 l. N. O. de Cosenza.

CITTA DI CASTELLO (*Italie*), v. des Etats de l'Eglise, à 9 l. N. O. de Pérouse, 44 N. de Rome. Long. E. 9° 53′ 41″ ; lat. N. 43° 28′ 19″. — NUOVA (*Emp. d'Autr.*), pet. v. de l'Istrie, sur le golfe et à 25 l. E. q. N. de Venise, 9 S. q. O. de Trieste. Long. E. 11° 22′ ; lat. N. 45° 34′. Bon port. — DELLA PIEVE (*Italie*), pet. v. des Etats de l'Eglise, à 7 l. O. q. S. de Pérouse. Long. E. 9° 40′ 42″ ; lat. N. 43° 0′ 6″.

CIUDAD DI FRIULI (*Emp. d'Autr.*), pet. v. du roy. Lombard-Vénitien, à 4 l. N. E. d'Udine. Long. E. 10° 56′ ; lat. N. 46° 4′. — REAL, *Philippopolis* (*Esp.*), v. de la Nouv.-Castille, cap. de la Manche, à 24 l. S. S. E. de Tolède, 160 S. de Madrid. Long. occ. 5° 50′ ; lat. N. 39°. Pop. 9000 hab. Le vin de Ciudad-Real est fort estimé. Manuf. de gants ; comm. de bestiaux. — RODRIGO, *Lancia oppidana* (*Esp.*), v. du roy. de Léon, à 18 l. S. q. O. de Salamanque, 43 O. de Madrid. Long. occ. 8° 15′ ; lat. N. 40° 37′. Pop. 10,000 hab. Comm. de cuirs ; terrain fertile.

CIVEAUX, vil. de Fr., dép. de la Vienne (*Poitou*), à 3 l. et 1/2 O. de *Montmorillon* ✉, 5 S. E. de Poitiers.

CIVITA D'ANTONIO (*Naples*), pet. v. de l'Abruzze ultér., à 5 l. et 1/2 S. q. O. de Celano, 17 E. de Rome. — CASTELLANA, *Faliscæ* (*Italie*), pet. v. des Etats de l'Eglise, à 6 l. S. E. de Viterbe, 10 N. de Rome. — DUCALE (*Naples*), v. de l'Abruzze ultér., à 8 l. O. d'Aquila, 19 N. E. de Rome. — MANDONIA (*Naples*), pet. v. de la Calabre citér., sur le golfe de Tarente, à 4 l. S. E. de Cassano. — A MARE (*Naples*), pet. v. de la Capitanate, à 6 l. S. E. de Termoli, sur le golfe de Venise. — DI PENNA (*Naples*), pet. de l'Abruzze ultér., à 8 l. E. N. d'Aquila, 2 O. de Pescara. — REALE (*Naples*), pet. v. de l'Abruzze ultér., à 4 l. et 1/2 N. O. d'Aquila. — VECCHIA, *Centum cellæ* (*Italie*), pet. v. marit. des Etats de l'Eglise, à 14 l. N. O. de Rome, 11 S. O. de Viterbe, 155 N. O. de Naples. Long. E. 9° 26′ 15″ ; lat. N. 42° 5′ 24″. Son port est commode et assez fréquenté. Consulat français. Pop. 9000 hab.

CIVITELLA (*Naples*), pet. v. de l'Abruzze ultér., à 11 l. N. q. E. d'Aquila.

CIVRAC, vil. de Fr., dép. de la Gironde (*Bazadois*), arr. et à 3 l. E. de *Libourne* ✉.

CIVRAY, pet. v. de Fr., dép. de la Vienne (*Poitou*). ✉ ; c.-l. d'arr. avec trib. de 1re inst. et de paix, à 9 l. S. de Poitiers, 3 N. q. E. de Ruffec. Long. occ. 2° 4′ ; lat. N. 45° 9′. Pop. 1500 hab. L'arr. en compte 41,008, répartis en 5 cant. et 48 communes. Le cant. de Civray a 10,313 hab.

CIVRIEUX, vil. de Fr., dép. du Rhône (*Lyonnais*), à 3 l. N. O. de *Lyon* ✉. Comm. de vins, blé et chanvre.

CIVRY, vil. de Fr., dép. de Saône-et-Loire (*Bourgogne*), à 1 l. S. E. de *Charolles* ✉.

CIZÉ, vil. de Fr., dép. de l'Ain (*Bresse*), à 3 l. N. E. de *Bourg* ✉.

CLAKMANNAN (*Gr.-Bret.*), v. et comté d'Ecosse ; la ville est à 8 l. N. q. O. d'Edimbourg, 120 N. O. de Londres. Long. occ. 6° 4′ ; lat. N. 56° 9′. — Le comté a 3 l. de long sur 2 de large. Blé, pâturages, charbon de terre, et sel.

CLAGENFURT (*Emp. d'Autr.*), v. cap. de la Carinthie, sur le Glau, à 60 l. S. O. de Vienne. Long. E. 11° 51′; lat. N. 46° 30′. Fabr. de draps. Maison d'orphelins, fils de soldats. Pop. 10,000 hab.

CLAIR (St.-), b. de Fr., dép. de la Manche (*Normandie*), c.-l. de cant., arr. et à 3 l. N. de *St.-Lô* ✉. Pop. du cant. 10,680 hab.

CLAIR-SUR-EPTE (St.-), b. de Fr., dép. de l'Eure (*Vexin*), à 3 l. S. O. de Gisors, 2 de *Magny* ✉.

CLAIRA, vil. de Fr., dép. des Pyrénées-Or. (*Roussillon*), à 2 l. N. E. de *Perpignan* ✉.

CLAIRAC, v. de Fr., dép. de Lot-et-Garonne (*Agénois*), à 2 l. S. E. de *Tonneins* ✉. Comm de vin, d'eau-de-vie et de tabac. Pop. 5000 hab.

CLAIRVAUX, b. de Fr., dép. du Jura (*Franche-Comté*), c.-l. de cant., arr. et à 4 l. S. E. de *Lons-le-Saunier* ✉. Forges, papet. Pop. du cant. 7440 hab. — autre, dép. de l'Aube (*Champagne*); ✉; à 11 l. S. E. de Troyes.

CLAMART-SOUS-MEUDON, vil. de Fr., dép. de la Seine (*Isle-de-France*), arr. et à 3/4 de l. N. O. de Sceaux. *Banlieue.*

CLAMECY, pet. v. de Fr., dép. de la Nièvre (*Nivernais*). ✉; c.-l. de s.-préf., avec trib. de 1re inst., de comm. et de paix. Elle est à 7 l. S. d'Auxerre, 15 N. N. E. de Nevers, 50 S. q. E. de Paris. Long. E. 1° 11′ 11″; lat. N. 47° 27′ 37″. Comm. de bois La ville a 5300 hab.; l'arr. 65,400, répartis en 6 cant. et 97 communes. Le cant. de Clamecy compte 12,680 individus

CLAR (St.-) de Lomagne, pet. v. de Fr., dép. du Gers (*Armagnac*). ✉; c.-l. de cant., arr. et à 5 l. S. de Lectoure. Pop. du cant. 8820 hab.

CLARAC, b. de Fr., dép. des B.-Pyrénées (*Béarn*), c.-l. de cant., arr. et à 4 l. S. E. de *Pau* ✉. Pop. du cant. 10,910 hab.

CLARE (*Gr.-Bret.*), comté et pet. v. d'Irlande, prov. de Munster, sur le Shannon, à 7 l. N. O. de Limerick. Long. occ. 11° 43′; lat. N. 52° 40′ 41″. Le comté a 15 l. de long sur 10 de large. Pop. 100,000 hab. Le comté envoie 2 députés au parlement et la ville 1. — (*Angl.*), b. du comté de Suffolk, sur la Stour, à 5 l. S. E. de Bury.

CLARENCE ou CHIARENZA (*Grèce*), v. de l'anc. Elide, sur la côte occ. de la Morée. Long. E. 8° 52′; lat. N. 37° 52′.

CLARENDON (*Angl.*), vil. du comté de Wilts, à 1 l. E. de Salisbury. — (*Amer. sept., Et.-Un.*), comté de la Caroline mér., distr. de Cambden, et b. du Vermont, à 5 l. E. de Fair-Haven.

CLARENS (*Suisse*), vil. du cant. de Vaud, au bord du lac Léman.

CLARET, b. de Fr., dép. de l'Hérault (*Languedoc*), c.-l. de cant., arr. et à 7 l. N. de Montpellier, 2 de *Sauve* ✉ (*Gard*). Pop. du cant. 1880 hab.

CLARESBOURG (*Amér. sept., Et.-Un.*), v. de la Virginie, à 13 l. S. O. de Morgantown.

CLARKSTOWN (*Amér. sept., Et.-Un.*), pet. v. de l'Etat et à 16 l. N. de New-York.

CLARKSVILLE (*Amér. sept., Et.-Un.*), v. du Tenessee, à 15 l. N. O. de Nashville.

CLARY, b. de Fr., dép. du Nord (*Cambrésis*), à 4 l. S. E. de *Cambrai* ✉.

CLAUD (St.-), b. de Fr., dép. de la Charente (*Angoumois*), c.-l. de cant., arr. et à 7 l. S. O. de Confolens. *Mansle* ✉. Pop. du cant. 13,550 hab.

CLAUDE (St.-), v. de Fr., dép. du Jura (*Franche-Comté*). ✉; c.-l. d'arr., avec trib. de 1re inst. et de paix, et chambre consultative; à 8 l. O. E. de Lons-le-Saunier, 25 N. E. de Lyon, 120 S. E. de Paris. Long. E. 3° 31′ 50″; lat. N. 46° 23′ 18″. Manuf. d'ouvrages en corne, écaille, buis, os et ivoire; cloueteries. Pop. de la v. 4470 hab. L'arr. en compte 50,500, répartis en 5 cant. et 82 communes. Le cant. de St.-Claude en a 15,520.

CLAUSEMBOURG ou COLOSWAR CLAUDIOPOLIA (*Emp. d'Autr.*), v. de la Transylvanie, à 26 l. N. O. d'Hermanstadt, 110 E. q. S. de Vienne. Long. E. 21° 28′ 30″; lat. N. 46° 53′.

CLAUSEN (*Emp. d'Autr.*), pet. v. du Tyrol, à 3 l. S. O. de Brixen.

CLAUSTHAL (*Han.*), v. du H.-Hartz, à 19 l. N. E. de Nordheim. Mines d'argent. Pop. 8500 hab.

CLAVEISSOLE, b. de Fr., dép. du Rhône (*Beaujolais*), à 1 l. et 1/2 O. q. S. de *Beaujeu* ✉.

CLAVETTE, b. de Fr., dép. de la Charente-Inf. (*Aunis*), à 2 l. de *la Rochelle* ✉.

CLAYE, b. de Fr., dép. de Seine-et-Marne (*Brie*). ✉ 🚂; c.-l. de cant., arr. et à 4 l. O. de Meaux, 6 E. N. de Paris. Pop. du cant. 10,070 hab.

CLAYETTE (la), b. de Fr., dép. de Saône-et-Loire (*Bourgogne*). ✉; c.-l. de cant., arr. et à 3 l. S. de Charolles. Pop. du cant. 12,350 hab.

CLECY, vil. de Fr., dép. du Calvados (*Normandie*), arr. et à 4 l. O. de Falaise. *Condé-sur-Noireau* ✉.

CLEDEN-PODER, vil. de Fr., dép. du Finistère (*Bretagne*), à 1 l. S. de *Brest* ✉.

CLEFS, b. de Fr., dép. de Maine-et-Loire (*Anjou*), à 2 l. N. de *Baugé* ✉.

CLÉGUEREC, vil. de Fr., dép. du Morbihan (*Bretagne*), c.-l. de cant., arr. et à 3 l. N. O. de *Pontivy* ✉. Pop. du cant. 12,120 hab.

CLELLES, vil. de Fr., dép. de l'Isère (*Dauphiné*), c.-l. de cant., arr. et à 9 l. S. de Grenoble, 2 et 1/2 O. de *Mens* ✉. Pop. du cant. 3850 hab.

CLEMENTE (St.-) (*Esp.*), v. de la Manche, à 35 l. S. E. de Tolède.

CLEMENTIN (St.-), vil. de Fr., dép. de la Vienne (*Poitou*), à demi-l. S. de *Civray* ✉.

CLEMONT ou CLEFMONT, b. de Fr., dép. de la H.-Marne (*Champagne*). ✉; c.-l. de cant., arr. et à 5 l. E. de Chaumont-en-Bassigny. *Bourmont* ✉. Pop. du cant. 7440 hab.

CLÈRES, b. de Fr., dép. de la Seine-Inf. (*Normandie*), c.-l. de cant., arr. et à 4 l. N. de *Rouen* ✉. Pop. du cant. 10,960 hab.

CLERMONT, v. de Fr., dép. de l'Oise (*Isle-de-France*). ✉; c.-l. de s.-préf., trib. de 1re inst. Comm. de blé, lin, toiles, brasseries, filature de coton. Elle est à 6 l. E. de Beauvais et 15 N. de Paris. Long. E. 0° 4' 53"; lat. N. 49° 22' 48". Pop. de la v. 2560 hab. L'arr. en a 85,420, répartis en 8 cant. et 178 communes. Le cant. de Clermont compte 12,710 individus. — DESSOUS, pet. v. de Fr., dép. de Lot-et-Garonne (*Agénois*), à 2 l. N. O. d'Agen, près du *Port Ste-Marie* ✉. — EN-ARGONNE, pet. v. de Fr., dép. de la Meuse (*Champagne*). ✉; c.-l. de cant., arr. et à 6 l. de Verdun. Pop. du cant. 9840 hab. — FERRAND, *Augustonemetum*, v. de Fr., anc. cap. de l'Auvergne, aujourd'hui c.-l. de la préf. du dép. du Puy-de-Dôme. ✉, év., trib. de comm. et de 1re inst., 4 just. de paix. Bourse de comm., chambre consultative des manuf. des arts et métiers; acad., collége royal, jardin de botanique, plusieurs hôpitaux. Comm. et industrie : papeteries, confitures sèches, toiles, chanvre, fil, laine, draperies, blé, vin, fromage, cuirs. Fabr. d'antimoine, de bas de soie, droguets, ébénisteries, tanneries, corroieries. Entrepôt de comm. de Provence pour Paris, et de Bordeaux pour Lyon. Deux marchés considérables par semaine, 4 grandes foires, le dernier vendredi de carnaval; 9 mai, 16 août, 11 novembre. Patrie de Blaise Pascal, de Domat. Les routes royales de Lyon, du Puy, Mende, Limoges, Moulins et Bordeaux y aboutissent. On paie de Paris 47 postes et 1/2. A 22 l. S. de Moulins, 31 O. de Lyon, 93 S. de Paris (distance légale 384 kilom.). Long. E. 0° 45' 2"; lat. N. 45° 46' 45". Pop. 30,020 hab., l'arr. en compte 171,380, répartis en 14 cant. et 105 communes. Les 4 cant. de Clermont ont ensemble 54,900 hab. — GALLERANDE, b. du dép. de la Sarthe (*Maine*), à 1 l. N. E. de la *Flèche* ✉. — LODÈVE, pet. v. du dép. de l'Hérault (*Languedoc*), c.-l. de cant., arr. et à 3 l. S. E. de Lodève. ✉; trib. de comm.; chambre des manuf., conseil de prud'hommes. Fabr. considérable de draps, tanneries. Comm. de vert-de-gris, eaux-de-vie, bestiaux. Marché tous les mercredis, le plus considérable du Languedoc. Pop. de la ville 5840 hab., du cant. 13,100.

CLERVAL, pet. v. du dép. du Doubs (*Franche-Comté*), ✉, c.-l. de cant., arr. et à 2 l. E. q. N. de *Baume-les-Dames* ✉. Pop. du cant. 7930 hab.

CLERY (Notre-Dame de), pet. v. de Fr., dép. du Loiret (*Orléanais*), c.-l. de cant., arr. et à 4 l. d'Orléans. *Meun-sur-Loire* ✉. Pop. de la ville 2380 hab., du cant. 5290. — CRÉQUY, b. de Fr., dép. de la somme (*Picardie*), à 1 l. N. O. de *Péronne* ✉.

CLÈVES (*Et. prussiens*), v. cap. du cercle du même nom, dans la prov. de Juliers (gr.-duché du B.-Rhin), à 5 l. S. E. de Nimègue. Pop. 5000 hab. Lat. N. 51° 47'; long. E. 3° 47'. Le cercle de Clèves est d'env. 16 l. de long sur 4 à 5 de large. Il a 212,000 hab.

CLICHY, vil. de Fr., dép. de la Seine (*Isle-de-France*), à 1 l. N. O. de Paris. *Banlieue.*

CLIFTON (*Angl.*), v. du comté de Glocester, à 47 l. O. de Londres. Sources thermales.

CLINTON (*Amér. sept., Et.-Un.*), comté de l'état de New-York, sur le bord occ. du lac Champlain.

CLISSON, pet. v. du dép. de la Loire-Inf. (*Bretagne*). ✉; c.-l. de cant., arr. et à 5 l. S. de Nantes. Fabr. de toiles et étoffes; papet. Pop du cant. 9710 hab.

CLITHERO (*Angl.*), v. du comté de Lancastre, à 13 l. N. de Manchester et 80 N.O. de Londres. Manuf. considérable de coton. 2 députés au parlement.

CLOGHER (*Gr.-Bret.*), pet. v. épisc.

d'Irlande, dans le comté de Tyrone, à 28 l. N. N. O. de Dublin.

CLONMEL (*Gr.-Bret.*), v. d'Irlande, comté de Tipperary, à 9 l. O. N. O. de Waterford. 1 député au parlement.

CLOSTER (*Amér. sept., Et.-Un.*), v. du New-Jersey, à 6 l. N. de New-York.

CLOS-VOUGEOT (le), vil. de Fr., dép. de la Côte-d'Or (*Bourgogne*), à 1 l. de *Nuits* ✉. Célèbre vignoble.

CLOUD (St.-), b. de Fr., dép. de Seine-et-Oise (*Isle-de-France*), à 2 l. O. de Paris. ✉. Résid. royale.

CLOYE, pet. v. de Fr., dép. d'Eure-et-Loir (*Dunois*); ✉ 🖃, c.-l. de cant., arr. et à 2 l. de Châteaudun. Pop. du cant. 11,360 hab.

CLOYNE (*Gr.-Bret.*), pet. v. épisc. d'Irlande, dans le comté et à 5 l. E. de Cork.

CLUNY, pet. v. de Fr., dép. de Saône-et-Loire (*Bourgogne*). ✉; c.-l. de cant., arr. et à 4 l. de Mâcon. Comm. de bois, filature de coton et laine. Pop. de la ville 5000 hab., du cant. 17,820.

CLUSE (*Suisse*), pet. v. du cant. et à 10 l. S. E. de Genève. Horlogerie.

CLUSONE (*Emp. d'Autr.*), v. du roy. Lombard-Vénitien, à 7 l. N. E. de Bergame. Pop. 3000 hab.

COAST (le cap) (*Afr.*), v. cap. des établ. anglais, sur la Côte-d'Or. Pop. 8000 hab. Lat. S. 5° 18'; long. O. 24° 20'.

COBLENTZ (*Et. prussiens*), v. du gr.-duché du B.-Rhin, cap. du cercle du même nom, à 19 l. S. E. de Cologne, et 130 de Paris. Vins renommés, eaux therm. Pop. 11,000 hab.

COBOURG ((*Allem.*), v. cap. de la princ. de Saxe-Cobourg, à 16 l. S. S. O. de Weimar. Acad. Fabr. de toiles, de porcelaine, d'orfévrerie. Pop. 8000 hab.

COCCONATO (*Et. sardes*), pet. v. du Piémont, à 7 l. N. d'Asti. Pop. 2550 habitans.

COCHABAMBA (*Amér. mér.*). Un des cinq dép. du H.-Pérou ou rép. de Bolivia, borné à l'E., par celui de Santa-Cruz, au N. et à l'O., par le dép. de la Paz, et au S., par celui de Charcas. Ce pays est d'une extrême fertilité. Oropesa en est la capitale.

COCHIN (*Indes or.*), prov. de l'Hindoustan, faisant partie de la présidence de Madras, enclavée dans le roy. de Travancore, qui est à sa partie or., bornée au N., par la prov. de Malabar, et à l'O., par la mer d'Oman. Elle a 30 l. de long sur 5 à 6 de largeur moy. La ville de Cochin, sa cap., sit. dans une île qu'un canal fort étroit sépare du continent, à env. 150 l. S. O. de Madras, compte 30,000 hab., et fait un comm. d'entrepôt important. Lat. N. 9° 58'; long. E. 73° 48'.

COCHINCHINE (*Asie*), contrée de la presqu'île au de là du Gange, formant l'une des prov. de l'état appelé l'Emp. d'An-nam. Elle est resserrée entre la mer de Chine à l'E., et les mont. de Ke-Moy à l'O. Le Tsiam-pa et le Tunkin, autres prov. du même emp., la bornent la 1re au S. et la 2e au N. On lui donne 160 à 170 l. de longueur, sur une largeur bien moindre. On assure que ce pays est d'une extrême fertilité, et que toutes les productions des tropiques s'y trouvent en abondance. Les mont. qui forment sa limite or., renferment, dit-on, des mines d'or, d'argent, et de fer. La cap. est Ké-Hoa, sit. sur une baie de la mer de Chine, et à laquelle on donne 30,000 hab.

COCKERMOUTH (*Angl.*), v. du comté de Cumberland, sit. à 125 l. N. N. O. de Londres. Pop. env. 30,000 hab. Deux députés au parlement.

CODOGNO (*Emp. d'Autr.*), v. du roy. Lombard-Vénitien, à 5 l. S. O. de Lodi.

CODOLSBERG (*Bav.*), v. du cercle de la Rézat, à 3 l. de Nuremberg.

CŒUVRE, vil. de Fr., dép. de l'Aisne, (*Soissonnais*), à 3 l. S. O. de *Soissons* ✉.

COGAZZA (*Emp. d'Autr.*), v. du roy. Lombard-Vénitien, à 3 l. N. O. de Brescia.

COGGESHALL (*Angl.*), v. du comté d'Essex, à 18 l. N. E. de Londres.

COGNAC, v. de Fr., dép. de la Charente (*Angoumois*). ✉ 🖃; c.-l. d'arr.; trib. de 1re inst., de comm. et de p.; à 9 l. et 1/2 O. d'Angoulême, 134 S. O. de Paris. Entrepôt et comm. considérable des meilleures eaux-de-vie de Fr. La ville a 3000 hab., et l'arr. en compte 47,600, répartis en 4 cant., et 70 communes. Le cant. de Cognac a 13,520 hab.

COGURETO (*Et. sardes*), v. marit., à 10 l. O. de Gènes. Patrie de Christophe Colomb.

COIGNY, vil. de Fr., dép. de la Manche (*Normandie*), à 3 l. O. de *Carentan* ✉.

COIMBETOUR (*Indes or.*), prov. de l'Hindoustan, dépendante de la présidence de Madras, bornée par le Maïssour au N.; la prov. de Salem et Baramahl à l'E.; celle de Karnatic au S. E.;

le Travancore au S. O. ; et la prov. de Malabar à l'O. La cap. est une v. du même nom, peuplée de 10,000 hab. ; à 110 l. S. O. de Madras.

COIMBRE (*Portugal*), v. épisc., cap. de la prov. de Beira, à 24 l. S. S. E. d'Oporto, 45 N. E. de Lisbonne. Long. O. 10° 44, lat. N. 40° 14'. Pop. env. 12,000 hab.

COINCY, pet. v. de Fr., dép. de l'Aisne (*Brie*), arr. et à 3 l. N. de *Château-Thierry* ✉.

COIRE (*Suisse*), v. épisc., cap. du cant. des Grisons, à 10 l. S. E. de Glaris. Long. E. 7° 19'; lat. N. 46° 50'.

COL D'AGNELLE, passage des Alpes, de Guillestre à Château-Dauphin. — D'ARGENTIÈRES, passage des Alpes, dans le Piémont, de Nice à Salluze. — DE LIMON, passage des Alpes dans le Piémont, de Sospello à Coni. — DE PERTUIS, passage des Pyrénées, frontière de Catalogne. — DE TENDE, passage des Alpes, dans le Piémont, ainsi nommé de la mont. de Tende. Il a 1795 mètres, au dessus de la mer.

COLAR (*Indes or.*), v. forte de l'Hindoustan, dans le Maïssour, à 35 l. N. E. de Seringapatnam.

COLBERG (*Prusse*), v. marit. de la Poméranie, à 27 l. N. E. de Stettin. Pop. 6,000 hab.

COLCHESTER (*Angl.*), v. du comté d'Essex, à 20 l. N. E. de Londres. Fabr. d'étoffes et de flanelles. Pop. env. 13,000 hab. 2 députés au parlement. — autre (*Amér. sept., Et.-Un.*), c.-l. du comté de Chittendom, dans l'état de Vermont.

COLDING ou KOLDINGEN (*Dan.*), pet. v. sur la côte O. du Jutland, à 10 l. N. E. de Ripen. Anc. résid. des rois de Danemark.

COLEBROK-DALE (*Angl.*), b. du comté de Shrop, à 5 l. S. E. de Shreswsbury. Forges nombreuses, les plus considérables d'Angl. Pont en fonte, le premier qui ait été ainsi construit.

COLIGNY, b. de Fr., dép. de l'Ain (*Bresse*), c.-l. de cant., arr. et à 5 l. N. E. de Bourg, 1 et 1/2 S. de *St.-Amour* ✉ (*Jura*). Pop. du cant. 9700 hab.

COLIMA (*Amér. sept.*,), v. du Mexique, dans la prov. et à 45 l. S. q. O. de Guadalaxara. Long. O. 106° 30'; lat. N. 19° 35'.

COLINEC, vil. de Fr., dép. des Côtes-du-Nord (*Bretagne*), c.-l. de cant., arr. et à 5 l. N. E. de Loudéac, 2 de *Moncontour* ✉. Pop. du cant. 5840 hab.

COLLEMBECQ, vil. de Fr., dép. du Pas-de-Calais (*Boulonais*), à 2 l. E. de *Boulogne-sur-mer* ✉.

COLLIOURE, *Colliberis*, *Illiberis*, v. forte de Fr., dep. des Pyrénées-Or. (*Roussillon*). ✉ ; arr. et à 7 l. de Céret, 210 S. de Paris. Long. E. 0° 45'; lat. N. 42° 31' 31". Pet. port sur la Médit. Comm. de vins et de sardines. Pop. 2000 hab.

COLLORIÈRES, b. de Fr., dép. du Var (*Provence*), c.-l. de cant., arr. et à 8 l. E. q. N. de Toulon, 5 N. E. d'*Hyères*. Pop. du cant. 2950 hab.

COLMAR, v. de Fr., dans la H.-Alsace, c.-l. du dép. du H.-Rhin ; ✉ ; à 13 l. S. O. de Strasbourg, 116 E. q. S. de Paris; distance légale, 481 kilomètres (on paie 60 postes). Long. E. 5° 2'; lat. N. 48° 4' 44". Cour royale, de laquelle ressortissent les trib. de 1re inst. des dép. du H. et du B. Rhin ; trib. de 1re inst., de comm. et de paix; 20e conservation forestière, collége royal, salle de spectacle, bibliothèque publique; manuf. d'indiennes, toiles, draps, siamoises, bonneterie. Comm. de fer, drogueries et vins. La ville a 14,000 hab., et l'arr. 168,720, répartis en 13 cant. et 142 communes. Le cant. de Colmar compte 15,825 individus.

COLMARS, *Collis Martis*, pet. v. de Fr., dép. des B.-Alpes (*Provence*), près des Alpes, c.-l. de cant., arr. et à 9 l. N. N. E. de Castellane, 6 N. E. de *Digne* ✉. Long. E. 4° 15'; lat. N. 44° 12'. Pop du cant. 3920 hab.

COLMENAR (*Esp.*), pet. v. de la Nouv.-Castille, à 8 l. S. E. de Madrid.

COLOCHINA, *Cesopus* (*Grèce*), v. de la Morée, sur le golfe de son nom, à 4 l. N. de Cérigo, 15 S. E. de Misîtra ou Sparte, dans la région appelée *Maïna*.

COLOCZA, *Colocia* (*Emp. d'Autr.*), v. de la H.-Hongrie, sur le Danube, cap. du comté de Bath, à 28 l. S. de Bude, 48 N. O. de Bellegrade. Long. E. 16° 55'; lat. N. 46° 25'.

COLOGNE (cercle de) (*Et. prussiens*). Il fait partie de la prov. de Juliers-Clèves-Berg, dans le gr.-duché du B.-Rhin. Il a env. 40 l. de long sur 6 à 7 de large, et renferme près de 33,000 hab. — *Colonia Agrippina* (*Et. prussiens*), v. cap. du cercle du même nom, dans le grand duché du B.-Rhin, à 8 l. S. de Dusseldorf, 12 E. E. N. d'Aix-la-Chapelle, 9° N. E. de Paris. Long. E. 4° 35'; lat. N. 50° 55' 21. Comm. de vins, bois, faïence, substances minér.; fabr. de velours, dentelles, rubans, coton; eau spiritueuse dite de Cologne. Pop. 40,000 h. — pet. v. de Fr., dép. du Gers (*Gascogne*), c.-l. de cant.,

arr. et à 6 l. N. q. O. de Lombez. *Gimont* ✉. Pop. du cant. 6280 hab.

COLOMBE (Ste.-), b. de Fr., dép. du Rhône (*Lyonnais*), vis-à-vis Vienne ; c.-l. de cant., arr. et à 6 l. S. de *Lyon* ✉. Pop. du cant. 11400 hab. — autre au même dép., à 3 l. S. O. de *Tarare* ✉. — autre au dép. de l'Aude (*Languedoc*), arr. et à 5 l. S. O. de *Limoux* ✉. — autre au dép. de l'Eure (*Normandie*), arr. et à 4 l. N. E. d'Evreux, 3 S. E. de *Louviers* ✉. — autre au dép. de la Côte-d'Or (*Bourgogne*), à 1 l. O. de *Châtillon-sur-Seine* ✉. Forges. — autre au dép. de la Nièvre (*Nivernais*), à 8 l. N. E. de *Cosne* ✉, près de la source du Loing. Mines de fer et forges.

COLOMBES, b. de Fr., dép. de la Seine (*Isle-de-France*), arr. et à 3/4 de l. de St.-Denis, 2 l. et 1/2 O. de Paris. *Banlieue.*

COLOMBEY, b. de Fr., dép. de la Meurthe (*Lorraine*). ✉ 🖷 ; c.-l. de cant., arr. et à 3 l S. de Toul. Pop. du cant. 13,100 hab. — autre au dép. de Saône-et-Loire (*Bourgogne*), à 2 l. E. de *Châlon-sur-Saône* ✉.

COLOMBIERS, vil. de Fr., dép. de la H.-Saône (*Franche-Comté*), arr. et à 2 l. N. de *Vesoul* ✉. — autre au dép. de l'Aveyron (*Rouergue*), arr. et à 5 l. O. de *Rodez* ✉. — autre au dép. du Gard, à env. 1 l. de *Bagnols* ✉. — autre au dép. de la Mayenne (*Maine*), à 3 l. et 1/2 de *Mayenne* ✉.

COLOMBIE (rép. de) (*Amér. mér.*). Cet état est compris entre les 12° 25′ lat. N. et 6° 15′ lat. S. et entre les 85° 20′ et 60° 10′ long. O. Son littoral sur le gr. Océan occupe un espace de 530 l., et de 160 sur la mer des Antilles et l'océan Atlant. Dans l'intérieur, il est borné au N. O. par le Guatemala, à l'E. il confine à la Guyane anglaise, vers le S. au Brésil et au Pérou. Sa superficie a été évaluée à 144,000 l. carrées, et sa pop. portée par les uns à 3,500,000 ames, et par d'autres, à 2,600,000 seulement. Le terrain de la rép. se divise en 12 gr. dép., subdivisés en prov. Bogota est le siége du gouv. colombien. La constitution de cet état attribue le pouvoir exécutif à un président, et l'autorité législative à un congrès composé d'un sénat et d'une chambre de représentans. Les productions végétales de la Colombie sont très variées ; on distingue surtout le cacao, le quinquina, le café, l'indigo, le sucre, le coton et le tabac. Les richesses min. consistent en or, argent, émeraudes, cuivre et plomb. Le climat, brûlant et peu salubre sur les côtes et dans les vallées de l'int., plus tempéré et plus sain dans la région moy. des Andes, devient glacial dans les parties plus élevées. Le règne animal, soumis à l'influence des diverses températures qui partagent la Colombie, compte à la fois les espèces qui appartiennent aux régions tropicales et aux contrées du nord. L'industrie manufacturière et les arts sont encore dans l'enfance, et le comm. d'exportation se borne aux productions du sol. Cap., Santa-Fé de Bogota.

COLOMBO (*Indes or.*), v. sit. dans une pet. île, sur la côte occ. de Ceylan. Long. E. 77° 30′ ; lat. N. 7°. Cette ville qui renferme 50,000 hab. est le siége du gouv. anglais.

COLONNE, vil. de Fr., dép. du Jura (*Franche-Comté*), arr. et à 3 l. et 1/2 O. q. N. de *Poligny* ✉.

COLORADO (*Rio*) (*Amér. sept.*), nom de deux grandes rivières ; la première se nomme aussi *rivière des Martyrs*, et se jette au N. de la mer de Californie ; la deuxième, appelée *rivière Rouge*, et *rivière aux Cannes*, se jette au golfe du Mexique, dans la baie St.-Bernard.

COLORNO (*Italie*), pet. v. dans le duché et à 4 l. N. de Parme. Long. E. 7° 53′ ; lat. N. 44° 56′.

COLOURI, *Salamine* (*Grèce*), pet. île et b. au fond du golfe d'Engia, vis-à-vis les ruines d'Eleusis, à 5 l. O. d'Athènes. Long. E. 21° 16′ ; lat. N. 38° 5′. Elle n'a que 4 l. carrées de superficie et forme un double détroit, l'un du côté de Mégare, l'autre du côté d'Athènes.

COLRAINE (*Gr.-Bret.*), v. d'Irl., au comté et à 10 l. E. N. de Londonderry, 48 N. O. de Dublin. Long. occ. 9° 32′ ; lat. N. 55° 9′. Gr. comm. de saumons. Elle députe au parlement.

COLUMA (*Russie d'Eur.*), v. du gouv. et à 20 l. S. E. de Moscou, 12 N. O. de Riazan, sur l'Occa.

COLUMBIA (*Amér sept., Et.-Un.*), distr. d'environ 4 l. carrées, pris sur le terr. des Etats de Maryland et de Virginie pour y établir le siége du gouv. des Etats-Unis. Ce distr. relève immédiatement du Congrès. Washington, cap. de l'Union, se trouve dans ce distr. A 38 l. N. N. O. de Charles-Town. — v. sit. en Virginie, sur la riv. James, à 15 l. de Richmond. — autre en Pensylvanie, sur la Susquehannah, à 25 l. O. q. N. de Philadelphie. — autre au terr. du N. O., sur l'Ohio, à 29 l. N. q. O. de Lexington. — (*Amér. sept., Et.-Un.*), vaste terr. sit. à l'O. des monts rocheux, borné par

le grand Océan, à l'O., et par le Mexique au S. Cette région qui a 36,000 l. environ de superficie, est comprise entre le 42e et le 49e deg. de lat. N., et entre le 112e 20′ et le 126e 40′ de long. O. Ce n'est que depuis 1822 qu'elle fait partie du terr. de l'Union. La pop. ne se compose encore que d'indigènes. — gr. riv. de la côte N. O. de l'Amér. sept. qui se jette dans le gr. Océan. Long. occ. 126° 14′ 15″; lat. N. 46° 19′.

COLUMB-MAGNA (*Angl.*), pet. v. du comté de Cornouailles, à 3 l. O. de Bodwin.

COMACHIO, *Comacula* (*Italie*), pet. v. des Etats du Pape, dans le Ferrarais, à 8 l. N. de Ravenne. Lat. N. 44° 27′; long. E. 9° 40′ 47″.

COMARGO (*Amér. sept.*), pet. v. du Mexique, à 24 l. N. O. de Santander.

COMBEAU-FONTAINE, b. de Fr., dép. de la H.-Saône (*Franche-Comté*). ✉; c.-l. de cant., arr. et à 4 l. O. q. N. de Vesoul, 2 de *Cintrey* ✉. Pop. du cant. 9215 hab.

COMBLES, vil. de Fr., dép. de la Somme (*Picardie*), c.-l. de cant., arr. et à 3 l. de *Péronne* ✉. Pop. du cant. 12,600 hab.

COMBOURG, pet. v. de Fr., dép. d'Ille-et-Vilaine (*Bretagne*). ✉ ✉; c.-l. de cant., arr. et à 6 l. S. de Saint-Malo. Pop. de la v. 4760 hab.; du cant. 13,815.

COMBRET, pet. v. de Fr., dép. de l'Aveyron (*Rouergue*), à 4 l. S. O. de Vabres, 5 de *Rhodez* ✉.

COMBRONDE, b. de Fr., dép. du Puy-de-Dôme (*Auvergne*), à 3 l. O. de Gannat, 2 de *Riom* ✉.

COME (*Emp. d'Autr.*), v. épisc. et assez forte du roy. lombard-vénitien, à 9 l. N. de Milan, 32 N. E. de Turin. Palais et cathédrale remarquables. Long. E. 6° 43′ 30″; lat. N. 45° 48′. Patrie de Pline le Jeune, Paul Jove. Fabr. de soieries et velours. Pop. 7000 hab. — lac sit. à 654 pieds au-dessus de la mer. Longueur 10 l., largeur de 1 à 3 l., entouré de mont.; le Legnone, la plus élevée, a 2806 mètres (8638 pieds).

COMETEAU, CHEMUDOW (*Emp. d'Autr.*), v. de Bohême, dans le cercle et à 5 l. N. O. de Satz.

COMIAC, b. de Fr., dép. du Lot (*Quercy*), à 2 l. de *St.-Céré* ✉.

COMINES, v. de Fr., dép. du Nord (*Flandre*), à 3 l. N. de *Lille* ✉. Comm. de lin, colza. Pop. 2220 hab.

COMMEQUIERS, pet. v. de Fr., dép. de la Vendée (*Poitou*), à 6 l. N. des Sables-d'Olonne, 2 de *St.-Gilles-sur-Vic* ✉.

COMMER, b. de Fr., dep. de la Mayenne (*Maine*), à 2 l. S. de *Mayenne* ✉.

COMMERCY, v. de Fr., dép. de la Meuse (*Lorraine*). ✉ ✉; c.-l. de s.-préf., à 4 l. S. de St.-Mihiel, 69 E. de Paris. Long. E. 3° 15′; lat. N. 48° 46′. Vins, bois, papet., bestiaux; forges aux env. La v. a 3400 hab.; son arr. 78,580, répartis en 7 cant. et 181 communes. Le cant. de Commercy compte 13,870 hab.

COMORE (îles) (*Afr.*), îles de la mer des Indes, dans le canal de Mozambique, au nombre de 4: Anjouan, Mayotte, Mohilla ou Mocli, Comore ou Angarey; celle-ci est par 41° 4′ de long. E., et 11° 26′ de lat. S.

COMORIN (le cap) (*Indes or.*), cap au S. de la presqu'île en deçà du Gange, à 40 l. environ O. de l'île de Ceylan. Long. E. 75° 12′; lat. N. 7° 42′.

COMORN (*Emp. d'Autr.*), v. de la B.-Hongrie, cap. du cercle de même nom, à 28 l. E. q. S. de Vienne. Pop. 9000 hab. Long. E. 15° 56′; lat. N. 47° 50′.

COMPEYRE, b. de Fr., dép. de l'Aveyron (*Rouergue*), à 1 l. N. de *Milhau* ✉.

COMPIÈGNE, v. de Fr., dép. de l'Oise (*Picardie*). ✉ ✉; c.-l. de s.-préf., tribunaux de première inst., de comm. et de paix; résid. royale. Elle est à 7 l. N. O. de Senlis, 13 et 1/2 E. de Beauvais, 19 N. de Paris. Long. E. 0° 29′ 41″; lat. N. 49° 24′ 59″ La v. a 2750 hab., son arr. 90,160, répartis en 8 cant. et 165 communes. Le cant. de Compiègne compte 13,840 individus.

COMPOSTELLA (St.-Iago de), *Brigantium* (*Esp.*), v. archiép., cap. de la Galice, à 42 l. O. O. S. d'Oviédo, 36 N. de Braga, 100 N. O. de Madrid. Long. occ. 10° 40′; lat. N. 42° 49′. C'est le siége d'une université et de l'ordre des chevaliers de St.-Jacques. Pop. 12,000 hab.

COMPOSTELLE-LA-NEUVE (*Amér. sept.*), v. du Mexique, à 40 l. O. de Guadalaxara, 120 O. O. N. de Mexico. Long. occ. 107° 15′; lat. N. 21° 12′.

COMPREIGNAC, b. de Fr., dép. de la H.-Vienne (*Marche*), arr. et à 5 l. S. E. de *Bellac* ✉. — autre au dép. de l'Aveyron (*Rouergue*), à 4 l. O. de *Milhaud* ✉.

COMPS, b. de Fr., dép. du Var (*Provence*), c.-l. de cant., arr. et à 4 l. et 1/2 N. de *Draguignan* ✉. Pop. du cant. 3460 hab. — autre au dép. de l'Aveyron (*Rouergue*), à 3 l. S. de *Rodez* ✉. autre au dép. du Gard, à 1 l. et 1/2 N. O. de *Baucaire* ✉.

COMTAT VENAISSIN (le), anc. pet. prov. de Fr., enclavée entre la Provence et le Dauphiné, bornée O. par le Rhône. Elle fait aujourd'hui partie du dép. du Vaucluse.

CONANTRAY, vil. de Fr., dép. de la Marne (*Champagne*), à 5. l. S. O. de *Châlons-sur-Marne* ✉.

CONCAN (*Indes or.*), distr. de la prov. de Beïdjapour dans l'Hindoustan. Il est, en grande partie, formé de la partie du littoral qui, sous le nom de *Côte de Concan*, s'étend de Bombay à Goa, et se trouve resserrée entre la chaîne des Ghates et la mer; Gheriah en est le c.-l.

CONCARNEAU, pet. v. marit. de Fr., dép. du Finistère (*Bretagne*). ✉; c.-l. de cant., arr. et à 5 l. S. E. de Quimper, 16 S. E. de Brest. Comm. de sardines. Pop. du cant. 6270 hab.

CONCEPTION (la) ou PENCO (*Amér. mér.*), v. de la côte occ. du Chili, cap. de la prov. de son nom, à 95 l. S. O. de St.-Iago. Long. occ. 75° 25'; lat. mér. 36° 43' 15". Elle compte 1000 hab. Le terr. de la Conception confine au N. avec celui de St.-Iago, E. avec les Cordilières, et s'étend jusqu'au détroit de Magellan. Toute la partie du S. appartient aux Indiens, à l'exception de l'île de Chiloé. Mines d'or abondantes. — v. du Paraguay, à 37 l. N. de l'Assomption. Long. O. 59° 36'; lat. S. 23° 23'. — autre, nouvelle Grenade (*Colombie*). Long. O. 74° 15'; lat. N. 4° 25'. — autre à 35 l. N. O. de Santander, dans le Nouveau-Léon. (*Amér. sept.*). — baie sit. dans l'île de Terre-Neuve, sur la côte or., ayant à son entrée mér. le cap. St.-François, et au N. la pointe de Flamborough. — v. du gouv. de Caracas (*Amér. mér.*). Pop. 2500 hab. Long. O. 67° 30'; lat. N. 8° 42'.

CONCEZES, vil. de Fr., dép. de la Corrèze (*Limousin*), à 7 l. N. de *Brives* ✉.

CONCHÉE (la tour de), sur la côte occ. de Fr., dép. d'Ille-et-Vilaine, au N. de St.-Malo. Long. occ. 4° 22' 40"; lat. N. 48° 41' 4".

CONCHES, pet. v. de Fr., dép. de l'Eure (*Normandie*). ✉; c.-l. de cant., arr. et à 3 l. S. d'Evreux. Long. occ. 1° 26'; lat. N. 48° 57'. 43". Comm. de bois, bétail et fer. Fabr. d'épingles, forges, mines de fer. Pop. de la v. 1800 hab., et du cant. 11,865.

CONCHUCOS (*Amér. mér.*), prov. du Pérou, bornée au N. par celle de Huamachucos, S. par celle de Caxatambo. 52 l. de long sur 20 de large. Blé, orge, maïs, troupeaux, mines d'or et d'argent, soufre, etc.

CONCHY, vil. de Fr., dép. du Pas-de-Calais (*Artois*), à 1 l. N. de *Doulens* ✉, 7 O. d'Arras.

CONCHY-LES-POTS, vil. de Fr., dép. de l'Oise (*Picardie*). ✉; à 4. l. O. de *Noyon* ✉. Fabrique de poterie.

CONCORDE (*Amér. sept., Et.-Un.*), v. commerçante du New-Hampshire, sur la Merrimack, à 19 l. O. de Portsmouth. — autre dans le Massachussets, à 6 l. N. O. de Boston.

CONCORDIA (*Italie*), v. du duché de Modène, sur la Secchia, à 3 l. O. N. de la Mirandole, 7 N. de Modène. Long. E. 8° 40'; lat. N. 44° 52'. — autre à 8 l. S. O. de Palma, 2 et 1/2 S. S. O. d'Udine, dans le Frioul. Long. E. 10° 40'; lat. N. 45° 55'.

CONCOURSON, b. de Fr., dép. de Maine-et-Loire (*Anjou*), sur le Layon, à 5 l. S. O. de *Saumur* ✉, 8 S. E. d'Angers. Mines de houille.

CONCRENNER, b. de Fr., dép. de l'Indre (*Poitou*), à 2 l. S. du *Blanc* ✉.

CONCRESSAULT ou CONCORSAULT, pet. v. de Fr., dép. du Cher (*Berri*), sur la Saudre, à 9 l. N. O. de *Sancerre* ✉. Comm. de chevaux.

CONDAT, vil. de Fr., dép. de Saône-et-Loire (*Bourgogne*), à 1 l. O. N. de *St.-Amour* ✉, 3 et 1/2 S. de Louhans.

CONDATCHY (*mer des Indes*), distr. de l'île de Ceylan, sur la côte occ. Ce lieu est fréquenté à l'époque de la pêche des perles, que l'arrivée des moussons interrompt vers la mi-avril. L'air en est malsain. Long. E. 77° 40'; lat. N. 8° 45'.

CONDAVIR ou KONDAHUIR (*Indes or.*), v. du Circar sept., dans le Carnatic sur la côte de Coromandel, à 20 l. O. de Mazulipatnam. Long. E. 78° 8'; lat. N. 16° 15'. Fabr. de mouchoirs et toiles de couleurs.

CONDÉ, *Condate*, v. de Fr., dép. du Nord (*Hainaut*), au confl. de l'Escaut et de la Hayne. ✉ 🚂; c.-l. de cant., arr. et à 8 l. E. de Douay, 49 N. N. E. de Paris. Long. E. 1° 14' 33"; lat. N. 50° 26' 55". Pop. 7000 hab., et du cant. 19,300. Tanneries, corderies, bestiaux. Condé est une place forte. — vil. de Fr., dép. de l'Aisne (*Champagne*), c.-l. de cant., arr. et à 3 l. E. q. S. de *Château-Thierry* ✉. Pop. du cant. 9600 hab. — autre au dép. de Seine-et-Oise (*Isle-de-France*), à 2 l. S. E. de *Houdan* ✉. — autre au dép. de la Meuse (*Barois*), à 4 l. N. de *Bar-le-Duc* ✉. — SUR HUISNES, b. de Fr., dép. d'Eure-et-Loir (*Perche*), à 2 l. N. E.

de *Nogent-le-Rotrou* ✉. — SUR ITON, vil. de Fr., dép. de l'Eure (*Normandie*), à 5 l. S. O. d'Evreux, 3 et 1/2 S. de *Conches* ✉. — SUR NOIREAU, v. de Fr., dép. du Calvados (*Normandie*). ✉ ☙; c.-l. de cant., arr. et à 5 l. E. de Vire, 8 S. O. de Caen. Long. occ. 2° 54′; lat. N. 43° 50′. Comm. de cuirs; fabr. de clous, coutellerie, étoffes de laine, toiles de coton. Trib. de comm. Pop. de la ville 5600 hab., et du cant. 13,800.

CONDOM, v. de Fr., dép. du Gers (*Gascogne*). ✉; c.-l. de s.-préf., trib. de 1re inst. Grains, farines, eaux-de-vie, tanneries. Foires 15 jours avant les Cendres, le lundi après la Quasimodo, les 30 juin, 8 septembre et 27 novembre. A 25 l. S. E. de Bordeaux, 10 N. N. d'Auch. Patrie de l'historien Dupleix et de Blaise de Montluc. Long. occ. 1° 57′ 53″; lat. N. 43° 57′ 59″. L'arr. compte 70,000 h., répartis en 6 cant. et 128 communes. La ville de Condom a 7200 ames, et son cant. 13,509.

CONDOR, *Pulo* (*Océanie*), îles sit. à l'emb. de la riv. de Cambodje. Lat. N. 8° 40′; long. E. 104° 11′ 37″.

CONDRIEU, pet. v. du dép. du Rhône (*Lyonnais*), 4000 hab., ✉. Excellent vignoble. Foires de 2 jours, 16 février, vendredi-saint, 11 juin, 28 août, 28 octobre et 6 décembre. A 3 l. S. O. de Vienne, 8 S. de Lyon. Long. E. 2m 25′; lat. N. 45° 28′.

CONEGLIANO (*Emp. d'Autr.*), v. du roy. lombard-vénitien, à 4 l. N. q. E. de Trévise. 3650 hab. Célèbre par une victoire remportée par les Français.

CONFLANS (*Et. sardes*), pet. v. sit. à 6 l. N. E. de Chambéry. — vil. de Fr., dép. de la Seine, à 1 l. et 1/2 E. de Paris, près de *Charenton* ✉. — EN JARNISI, b. de Fr., dép. de la Moselle, c.-l. de cant., à 1 l. N. O. de Briey, 5 de *Metz* ✉. Pop. du cant. 8220 hab.

CONFOLENS, *Confluentes*, pet. v. de Fr., dép. de la Charente (*Marche*), sur la Vienne, ✉, c.-l. de s.-préf., trib. de 1re inst. Merrain, bois de charpente, tanneries. A 14 l. N. d'Angoulême. Pop. de la ville 2500 hab. L'arr. en a 64,300, répartis en six cant. et 70 communes. Les 2 cant. de Confolens réunis comptent 20,380 hab.

CONGLETON (*Angl.*), v. du comté de Chester, sur la Dane. Filatures de soie. Pop. 5000 hab. A 54 l. N. O. de Londres.

CONGO ou BASSE-GUINÉE (*Afr.*), contrée qui comprend le Loango, le Congo propre, le Benguela et le Cacongo; bornée, N. par le Benin, E. par l'Anzico, O. par l'Océan. Le comm. consiste en ivoire, casse, tamarin et poivre. Il y existe des mines de fer et de cuivre, et l'on y récolte du millet, des cannes à sucre et des dattes. Le Zaïre l'arrose de l'E. à l'O. Les principales villes sont: Congo, Embomma, Coulou et Ingra. La cap., occupée par les portugais, se nomme San-Salvador.

CONI (*Et. sardes*), v. forte et épisc. du Piémont, au confl. de la Stura et du Gesse. Comm. en blé et chanvre. Fabr. de soieries. Foires 1 jour, 1er mardi de carême, 18 août, 11 novembre. A 14 l. S. de Turin. Long. E. 5° 18′; lat. N. 44° 24′. Pop. 10,000 hab.

CONLIE, b. de Fr., dép. de la Sarthe (*Maine*), c.-l. de cant., et à 4 l. N. O. du Mans, 2 de *Sillé-le-Guillaume* ✉. Pop. du cant. 14,600.

CONLIÉGE, b. de Fr., dép. du Jura (*Franche-Comté*), c.-l. de cant., arr. et à 1 l. et 1/4 S. E. de *Lons-le-Saunier* ✉. Pop. du cant. 8817.

CONNAUGHT, *Connacia* (*Gr.-Bret.*), une des 4 grandes prov. d'Irlande, à l'O. du Leinster et au N. de Munster. Bornée O. par la mer Atlantique, elle renferme 5 comtés, Leitrim, Roscommon, Mayo, Sligo et Galloway. Terr. fertile en blé et pâturages.

CONNECTICUT (*Amér. sept., Et.-Un.*), riv. qui prend sa source dans la partie mér. du Canada, à 26 l. E. de Montréal et se jette dans la mer en face de Long-Island. Sa navigation est obstruée par des bas-fonds nombreux, et par une barre considérable à son emb. — (*Amér. sept., Et.-Un.*), l'un des Etats de l'Union, ayant le Massachussets au N., le Rhode-Island à l'E., une partie de New-York à l'O., et la mer au S. Long. occ. de 73 deg. 30′ à 76; lat. N. de 41° à 42. Cette prov. est fertile en blés et maïs, et elle compte un grand nombre de manuf., forges et fonderies. Fabr. de cuirs, bottes, chapeaux, étoffes de laine, chandelles, etc. Harfort est sa cap. Elle se divise en 8 comtés, Hartfort, New-Haven, New-London, Fairfield, Windham, Lichtfield, Middlesex et Tolland. Surface 1925 l. carrées. Pop 280,000 ames.

CONNÉE, b. de Fr., dép. de la Mayenne (*Maine*), à 7 l. E. q. S. de *Mayenne* ✉.

CONNERÉ, vil. de Fr., dép. de la Sarthe (*Maine*), sur l'Huisne; ✉; à 4 l. S. O. de la Ferté-Bernard.

CONNOR (*Gr.-Bret.*), v. d'Irlande, dans l'Ulster, comté et à 2 l. et 1/2 N. E.

d'Antrim, 8 O. N. de Carrickfergus. Long. occ. 8° 58′; lat. N. 54° 51′. Siége d'un évêque.

CONQUEREUIL, b. de Fr., dép. de la Loire-Inf., arr. et à 8 l. N. N. E. de *Savenay* ✉.

CONQUES, b. de Fr., dép. de l'Aude (*Languedoc*), c.-l. de cant., arr. et à 1 et 1/2 N. de *Carcassonne* ✉. Pop. du cant. 5873. — autre au dép. de l'Aveyron (*Rouergue*), c.-l. de cant., arr. de *Rodez* ✉. A 7 l. N. O. de cette ville. Pop. du cant. 7176.

CONQUET (le), pct. v. de Fr., dép. du Finistère (*Bretagne*), arr. et à 4 l. O. de *Brest* ✉. Port et bonne rade.

CONSARBRICK (*Et. prussiens*), vil. du gr.-duché du B.-Rhin, près de Trèves.

CONSTADT (*Prusse*), v. de Silésie, à 9 l. S. E. d'Oels, autant N. E. de Brieg.

CONSTANCE, *Costnitz* (*Allem.*), v. du gr.-duché de Bade, sur un lac, qui sépare la Souabe de la Suisse, à 7 l. N. O. de St.-Gal, 11 N. E. de Zurich. Long. E. 6° 52′; lat. N. 47° 37′. Le concile de Constance, en 1414, condamna au feu Jean Hus et Jérome de Prague. Pop. 4500 hab. Comm. de bois, vin et blés. Lac de 18 l. de long sur 5 de large, nommé aussi *Bodensee*. La pêche y est fort abondante. — (*Afr.*), cant. de la grande pén. africaine, entre False-Baie et le cap de Bonne-Espérance. Les vins qu'il produit sont très renommés.

CONSTANT (St.-), vil. de Fr., dép. du Cantal (*Auvergne*), à 7 l. et 1/2 S. O. d'*Aurillac* ✉.

CONSTANTINE, *Cirtha* (*Afr.*), v. forte et considérable de l'état d'Alger, cap. de la prov. de son nom, à 50 l. E. d'Alger, 30 de la mer. Long. E. 3° 45′; lat. N. 36° 30′. Elle est sit. sur un rocher escarpé, taillé à pic. Des restes nombreux d'édifices romains y subsistent encore. La prov. de Constantine, à l'E. du roy. d'Alger, était jadis la *Mauritanie Césarienne*. Elle est fertile en grains et en fruits, et nourrit beaucoup de bétail. Mines de fer, pêche de corail blanc, rouge et noir.

CONSTANTINOPLE, ISTAMBOL ou STAMBOUL, (*Turq. d'Eur.*), v. cap. de l'emp. Ottoman, résid. du Padishah ou grand seigneur, à l'extrémité or. de la Romélie, ou Roum-Ili, sur la côte europ. du Bosphore, à 75 l. N. E. de Smyrne, 275 S. E. de Vienne, 430 S. de Pétersbourg, 410 S. E. de Copenhague, 450 S. E. de Stokholm, 290 E. de Naples, 320 de Rome, 500 S. E. de Paris, 590 S. E. de Londres, 640 E. de Madrid. Long. E. 26° 35′; lat. N. 41° 1′ 27″. Cette ville est bâtie sur les ruines de Byzance. Sa forme est celle d'un triangle irrégulier. Le port sit. au N. de la ville peut contenir 1200 vaisseaux. L'aspect d'aucune ville n'est plus majestueux et plus pittoresque; mais l'intérieur présente un tableau bien différent, des rues etroites, sales, mal percées, des baraques en bois, des débris d'édifices consumés par le feu, le hideux spectacle de la misère et de tous les maux qui l'accompagnent. On remarque toutefois plusieurs beaux édifices, tels que la mosquée de Ste.-Sophie, la mosquée d'Ayoub, celle de Solyman, la grande citerne, l'aqueduc d'Adrien, les places de l'Atméidan et de Topkhana, le sérail ou le palais du grand seigneur. Les magasins, les casernes, les khans et bazars méritent aussi de fixer l'attention. Les divers quartiers de Constantinople ne sont pas indifféremment habités par toutes personnes. Le Phanar est spécialement la demeure des grecs, Galata celle des marchands et marins, le faubourg de Pera, celle des européens. On donne à cette capitale une pop. de 900,000 hab. Le comm. y fait d'assez grandes affaires; il y importe des soieries, des draps, des étoffes d'or et d'argent, du plomb, de la cochenille, des épiceries, et en exporte des laines, des cuirs, du poil de chèvre, de la cire, du mastic, des drogues, des parfums, etc.

Piastres de 40 paras à 3 aspres, valeur de commerce	extérieure ...	1f 98c
	intérieure ...	1 37

Constantinople donne 148 piastres pour 296f 25c.

Cent mètres font à Constantinople...	150 grandes pics pour lainages.	
	155 petites pics pour coton et soie.	
Cent livres poids de marc font à Constantinople.....	38 okas et deux tiers	
	81 rotolis et un tiers.	

CONSTANTINOW (*Russie d'Eur.*), v. de Pologne, dans la Volhinie, à 28 l. N. E. de Kaminieck, 125 E. S. de Warsovie. Long. E. 25° 17′; lat. N. 49° 54′.

CONSTANTOUGE, vil. de Fr., dép. de l'Allier (*Bourbonnais*), à 4 l. 1/2 N. O. de *Gannat* ✉. Comm. de bestiaux.

CONSUEGRA, *Consabura* (*Esp.*), v. de la Castille-Nouv., à 15 l. S. E. de Tolède, 16 N. N. E. de Ciudad-Réal. Long. occ. 3° 40′; lat. N. 39° 30′. 6000 hab.

CONTEY, vil. de Fr., dép. de la Somme (*Picardie*), arr. et à 3 l. E. q. N. d'Amiens, 2 S. O. d'*Albert* ✉.

CONTÈS (*Et. sardes*), b. du Piémont dans le comté de Nice, à 2 l. N. N. E. de cette ville.

CONTESSA (*Turq. d'Eur.*), v. marit. de Macédoine, au fond du golfe de son nom, à 19 l. E. de Salonique, 8 O. de la Cavale. Long. E. 21° 48′; lat. N. 40° 38′.

CONTEST, b. de Fr., dép. de la Mayenne (*Maine*), à 5 l. N. de Laval, 1 et 1/2 S. de *Mayenne* ✉.

CONTIGNÉ, b. de Fr., dép. de Maine-et-Loire (*Anjou*), arr. et à 6 l. E. de Segré, 4 S. E. de *Château-Gontier* ✉.

CONTRES, b. de Fr., dép. de Loir-et-Cher (*Blaisois*), c.-l. de cant., arr. et à 4 l. E. q. N. de Blois, 1 de *Dun-le-Roy* ✉.

CONTY, pet. v. de Fr., dép. de la Somme (*Picardie*), sur la Seille, c.-l. de cant., arr. et à 4 l. S. O. d'*Amiens* ✉. Pop. du cant. 11,318.

CONVERSANO (*Naples*), v. épiscop. Terre de Bari, à 6 l. S. E. de Bari. Long. E. 12° 7′; lat. N. 41° 9′.

CONWAY (*Angl.*), riv. qui arrose les comtés de Carnarvon, Denbigh et Merioneth, et se jette dans la mer d'Irlande.

CONZA (*Naples*), pet. v. de la princ. ultér., sur l'Ofanto, à 13 l. N. E. de Salerne. Long. E. 12° 55′; lat. N. 40° 30′.

COOK (détr. de) (*Océanie*), il sépare les deux îles dont se compose la Nouv.-Zélande.

COPENHAGUE (*Danemark*), v. cap. de ce roy. sit. sur la côte or. de l'île de Selande, sur le canal de la Baltique nommé le Sund, et à 8 l. S. de ce passage. Elle est défendue par une citadelle. Son port commode et sûr peut contenir 500 vaisseaux. La ville de Copenhague est bien bâtie, et l'on y remarque d'assez beaux édifices. Il y existe un superbe observatoire, une université, un musée, une riche bibl., un cabinet d'histoire naturelle, plusieurs académies ou sociétés savantes et philantropiques. Le comm. est fort actif. Fabr. de draps, imprimerie de toiles de coton. Manuf. de porcelaines, toiles peintes, savonneries, distilleries. Importation : marchandises des Indes, vins, eaux-de-vie, huile, denrées coloniales. Exportation : fer, acier, fourrures, édredon, mâture, chanvre, lin, suif, goudron. Les monnaies de Copenhague, sont : en or, le christian, valant 1 fr. 80 cent.; le ducat courant, valant 9 fr. 27 cent.; le ducat species, 11 fr. 60 cent.; en argent : la rixdale species, de 69 skillings, valant 5 fr. 55 cent.; la demi-rixdale, 2 fr. 77 cent.; l'albertus-danske, 5 fr. 32 cent.; la pièce de 24 skillings-danske, 1 fr. 11 cent. On y compte par rixdaler, de 6 marks à 16 skillings; valant 3 fr. 62 cent. Copenhague donne 21 skillings courant. 100 mètres font 158 aunes et demie de Copenhague. La pop. de cette cap. est de 105,000 hab. Elle est sit. à 84 l. N. O. de Hambourg, 159 S. O. de Stockholm, 183 N. E. d'Amsterdam, 291 N. N. O. de Londres, 330 S. O. de St.-Pétersbourg, 309 N. E. de Paris, 105 O. de Berlin, 249 N. O. de Vienne. Long. E. 10° 14′ 51″; lat. N. 55° 40′ 55″. *L'affranchissement des lettres de France est libre jusqu'à Hambourg.*

COPET (*Suisse*), pet. v. du cant. du Vaud, sur le lac et à 3 l. N. E. de Genève. Fabr. d'horlogerie. 2000 hab.

COPIAPO (*Amér. mér.*), prov. du Chili, 44 l. de largeur sur 100 de longueur. Mines d'or et de cuivre.—v. cap. de cette prov. Long. occ. 73° 25′ 30″; lat. S. 27° 10′.

COPPERMINE (*Amér. sept.*), riv qui se jette dans la mer de glace par une long. O. de 113° 25′ et une lat. N. de 69°.

COPTES (*Afr.*), peuples aborigènes de l'Egypte. Chrétiens.

COQUIMBO (*Amér. mér.*), v. marit. de 3000 hab. Long. occ. 73° 39′ 30″; lat. S. 29° 54′ 40″. — prov. du même nom, bornée à l'E. par le Tucuman, à l'O. par le Quillota, et au S. par la mer Pacifique. 80 l. de long sur 40 de large. Mines d'or, d'argent, de cuivre. Chevaux excellens. Pop. 15,000 hab.

CORBACH (*Allem.*), v. cap. de la princip. et à 5 l. O. de Waldeck. Long. E. 6°; lat. N. 51° 16′. On y remarque un beau collége.

CORBEIL, v. de Fr., dép. de Seine-et-Oise (*Isle-de-France*), sur la Seine, au confl. de l'*Essone*. ✉; c.-l. de s.-préf., trib. de 1re inst. Comm. de grains, farines. Manuf. de papier, colle-forte, toiles peintes, tanneries, filature de coton. Foire de 8 jours, le cinquième dimanche après Pâques. Pop. 3200 hab. L'arr. en compte 51,340, répartis en 4 cant. et 95 communes. Le cant. de Corbeil en a 13,696. Cette pet. v. est sit. à 7 l. S. de Paris, 3 N. O. de Melun, 13 l. S. E. de Versailles.

CORBEILLES, v. de Fr., dép. du Loiret (*Gâtinais*), arr. et à 4 l. N. q. O. de *Montargis* ✉.

CORBELIN, vil. de Fr., dép. de l'Isère (*Dauphiné*), arr. et à 3 l. E. de la *Tour-du-Pin* ✉. — autre, dép. de la Nièvre (*Nivernais*), à 7 l. E. q. S. de Cosne, 4 S. O. de *Clamecy* ✉.

CORBENY, b. de Fr., dép. de l'Aisne (*Laonnais*), arr. et à 4 l. S. E. de *Laon* ✉, 6 N. O. de Reims.

CORBERON, vil. de Fr., dép. de la Côte-d'Or (*Bourgogne*), à 2 l. E. de *Beaune*.

CORBIE, v. de Fr., dép. de la Somme (*Picardie*). ; c.-l. de cant., arr. et à 4 l. E. d'Amiens. Long. O 0° 10′ 28″; lat. N. 49° 54′ 32″. Fabr. de velours, fil de laines. Pop. 3000 hab., et du canton 17,379 hab.

CORBIÈRES (*Suisse*), vil. sur la Sana, cant. et à 3 l. et 1/2 S. de Fribourg. On y remarque une belle cascade.

CORBIGNY-SAINT-LÉONARD, pet. v. de Fr., dép. de la Nièvre (*Nivernais*). ; c.-l. de cant., arr. et à 6 l. S. E. de Clamecy, 10 N. E. de Nevers. Eaux minérales. Haras. Comm. de bois. Pop. de la v. 2300 hab., et du cant. 10,854.

CORBON, b. de Fr., dép. de l'Orne (*Perche*) à 2 l. S. E. de *Mortagne*.

CORCELLES, vil. de Fr., dép. du Rhône (*Beaujolais*), à 2 l. N. de *Belleville*. autre, au dép. de l'Ain (*Bugey*), a 3 l. S. de *Nantua*. Il existe plusieurs villages du même nom dans le dép. de la Côte-d'Or.

CORCIEUX, vil. de Fr., dép. des Vosges (*Lorraine*), c.-l. de cant., arr. et à 3 l. S. de *Saint-Dié*. Pop. du cant. 10,654 hab.

CORCK ou CORK (*Gr.-Bret.*), v. considérable d'Irlande, cap. du comté du même nom, à 2 l. de la mer, 6 O. O. N. de Cloyne, 52 S. O. de Dublin. Long. occ. 10° 49′ 15″; lat. N. 51° 53′ 54″. Sa pop. s'élève à 90,000 hab. Elle envoie deux députés au parlement. Port profond et sûr. Edifices publics spacieux et commodes. 2 théâtres, bourse, casernes. Manuf. de toiles à voiles, papier, cuir, colle, verreries, étoffes, etc. Comm. de salaisons, beurre, suif, wiskey, peaux, etc. — Le comté de Cork, dans le Munster, est borné S. E. par l'océan, O. par le comté de Kerry, N. par celui de Limerick. Il abonde en forêts, et il est coupé de montagnes et de prairies. Il a trois évêchés, ceux de Cork, Ross et Cloyne, et envoie deux députés au parlement. Ses bourgs ont 4 dép. Pop. 416,000 hab.

CORDEMAIS, vil. de Fr., dép. de la Loire-Inf., arr. et à 3 l. S. E. de *Savenay*.

CORDES, pet. v. de Fr., dép. du Tarn (*Languedoc*). ; c.-l. de cant., arr. et à 4 l. N. E. de Gaillac. Pop. du cant. 9200 hab.

CORDESSE, vil. de Fr., dép. de Saône-et-Loire (*Bourgogne*), arr. et à 3 l. N. d'*Autun*.

CORDIEU, vil. de Fr., dép. de l'Ain, à 1 l. N. O. de *Montluel*.

CORDOUAN (la tour de), phare célèbre de Fr., construit sur un rocher à l'emb. de la Gironde; il a 175 pieds de haut sur 131 de diamètre à sa base. A 14 l. S. q. O. de la Rochelle, 20 N. O. de Bordeaux. Long. occ. 3° 30′ 10″; lat. N. 45° 35′ 14.

CORDOUE, *Corduba* (*Esp.*), v. forte sit. sur le Guadalquivir, c.-l. d'une prov. de l'Andalousie, à 30 l. E. N. de Séville, 70 S. S. O. de Madrid. Long occ. 6° 32′; lat. N. 37° 51′. La pop. de cette ville s'élève à 30,000 ames. On y fabrique des rubans, quelques étoffes, du cordouan ou cuir d'Espagne; mais son commerce est peu étendu. On y admire les restes élégants de quelques mosquées et palais des anciens rois Maures. C'est la patrie d'Averroès, de Gonsalve de Cordoue, de Maimonide, de Don Luis de Gongora. La province de Cordoue, divisée par la Sierra-Moréna, a des plaines extrêmement fertiles et des hauteurs totalement stériles et couvertes de neiges éternelles. — (la nouv.) (*Amér. mer.*), cap. de la prov. de Tucuman, v. à 85 l. S. de Saint-Iago-de l'Estero, 130 N. O. de Buénos-Ayres. Long. occ. 65° 40′; lat. mér. 31° 12′. Evêché, séminaire et université.—(*Amér. sept.*), prov. du Mexique bornée O. par la prov. d'Orizana, N. par celle de San-Juan de los Lanos, E. par la Véra-Cruz. Climat chaud et humide. Gibier, poissons, fruits et bestiaux. Récolte considérable de sucre et de tabac. — ville cap. de cette prov. Long. O. 99° 16′; lat. N. 18° 50′.

CORÉE (*Asie*), gr. presqu'île sit. entre la Chine et le Japon, ayant à l'O. la mer Jaune, à l'E. la mer du Japon, au N. les Tatares-Mandchoux. Long. E. de 122° à 127; lat. N. de 34° à 43. Elle a 150 l. du N. au S., sur 75 de l'E à l'O. La région sept. est extrêmement froide et peu fertile; mais dans le Sud on récolte du riz, du coton, de la soie et du tabac. Les Coréens sont sectateurs de Bouddha, et leur souverain est tributaire de l'empereur de Chine. La capitale se nomme King-ki-tao.

CORF-CASTLE (*Angl.*), pet. v. du comté de Dorset, à 8 l. E. E. S. de Dorchester, 40 S. O. de Londres.

CORFOU, *Corcyre* (*Iles-Ioniennes*), île située à l'emb. du golfe de Venise, et séparée de la côte de la B.-Albanie par un canal de 2 l. de large; elle a 40 l. de circuit. Long. E. 17° 16′ à 17° 48′; lat. N. 39° 24′ à 39° 52′. L'air y est tempéré, elle produit des huiles, des vins, des figues, et fournit beaucoup de sel. Les hab. sont au

nombre de 60,000. La ville de Corfou, cap. de l'île, a 2 chât. forts, et un port commerçant. On y compte 15,000 ames. Long. E. 17° 40′; lat. N. 39° 42′. La république ionienne est placée sous la protection de l'Angleterre.

CORIA (*Esp.*), pet. v. épisc. de l'Estramadoure, sur la riv. d'Alagon, à 10 l. S. O. de Placentia.

CORIGLIONE (*Naples*), pet. v. de Sicile, dans le Val et à 3 l. E. q. N. de Mazara. Le terr. donne des huiles et du vin estimés.

CORINTHE (*Grèce*), anc. v. de la Morée, sur l'isthme de même nom; comm. de raisins secs; 4000 hab.; à 16 l. N. O. d'Athènes, 10 S. q. O. de Thèbes. Long. E. 21° 8′ 13″; lat. N. 37° 58′ 22″.—l'isthme a 6 m. ou 2 l. 1/2 de largeur.

CORLAY (*Bretagne*), v. de Fr., dép. des Côtes-du-Nord, c.-l. de cant., à 6 l. N. O. de Loudéac, 3 de *Quintin* ✉. Pop. du cant. 6556 hab.

CORMANTIN (*Afr.*), nom de deux forts hollandais de la Côte-d'Or.

CORME-ROYAL, b. de Saintonge, dép. de la Charente-Inf., à 3 l. O. de Saintes, 2 de *Saujon* ✉.

CORMEILLES, b. de Normandie, dép. de l'Eure. ✉; c.-l. de cant., arr. et à 3 l. S.E. de *Pont-Audemer* ✉; pop. du cant. 10,503 hab.—autre, dép. de Seine-et-Oise (*Vexin*), à 4 l. N. O. de Paris, 2 de *Pontoise* ✉.

CORMERY, b. de Fr., dép. d'Indre-et-Loire; ✉ ✉; sur l'Indre; à 3 l. S. E. de Tours.

CORMES, vil. de Fr., dép. de la Sarthe (*Maine*), à 1 l. et 1/2 de *la Ferté-Bernard* ✉.

CORMICY, pet. v. de Fr., dép. de la Marne (*Champagne*), à 4 l. N. O. de *Reims* ✉.

CORMOLAIN, b. de Fr., dép. de l'Orne (*Normandie*), à 3 l. E. de Saint-Lô, 1 de *Balleroy* ✉.

CORNE, b. de Fr., dép. de Maine-et-Loire (*Anjou*), à 3 l. E. d'*Angers* ✉. Carrières d'Ardoises.

CORNEILLAN, b. de Fr., dép. du Gers (*Armagnac*), à 2 l. S. E. d'*Aire* ✉.

CORNETO (*Italie*), pet. v. épisc. des États de l'Église, à 1 l. de la mer, et 14 S. O. de Viterbe.

CORNITO (*Naples*), b. de la Basilicate, à 8 l. S. d'Acerenza.

CORNOUAILLES ou CORNWALL (*Anglet.*), comté marit., sit. au S. O. de l'île et traversé par une chaîne de montagnes; sa surface est de 580 l. carrées, la pop. de 280,000 hab. Les vallées abondent en pâturages; les mines de cuivre et d'étain y sont très communes et en grande exploitation. Ce comté envoie 44 membres au parlement. — (*Fr.*), anc. div. de la Bretagne, dép. du Finistère.—(Nouv.) (*Amér. sept.*), contrée qui s'étend le long du gr. Océan, du 54° au 57° deg. de lat. N. — b. de Fr., dép. de Maine-et-Loire, à 7 l. O. d'Angers, 2 de *Candé* ✉.

CORNUS, pet. v. de Fr., dép. de l'Aveyron (*Rouergue*), c.-l. de cant., arr. et à 6 l. S. E. de *St.-Affrique* ✉. Pop. du cant. 6387 hab.

COROGNE (la) (*Esp.*), v. de la Galice; port vaste, défendu par 2 chât. Ecole de marine et d'artillerie, arsenal. Consulat français; fabrique de toiles à voiles; comm. assez considérable; elle est à 14 l. N. de Compostelle. Long. occ. 10° 40′ 38″; lat. N. 43° 23′ 52″.

COROMANDEL (côte de) (*Indes-or.*), nom de la côte or. de la presqu'île en-deçà du Gange, entre le Colram et le Goddavery. Principaux ports: Négapatnam, Divicotta, Porto-Novo, Pondichéry, Madras, Masulipatnam.

CORON (*Grèce*), v. forte de la Morée, sur le golfe de son nom, à 7 l. N. E. de Modon. Long. N. 19° 38′ 37″; lat. E. 36° 47′ 29″. Consulat français, év. grec; comm. de blé et huile. — b. de Fr., dép. de Maine-et-Loire (*Anjou*), arr. et à 1 l. et 1/2 O. de *Vihiers* ✉, 8 S. d'Angers.

CORPS, b. de Fr., dép. de l'Isère ✉, c.-l. de cant., arr. et à 10 l. S. E. de Grenoble. Pop. du cant. 5000 hab.

CORRÉGIO (*Italie*), pet. v. du duché et à 4 l. N. O. de Modène. Long. E. 8° 25′; lat. N. 44° 44′, patrie du Corrège.

CORRÈZE, riv. de Fr. qui arrose Tulle et Brives, et se jette dans la Vézère, à 2 l. de cette dernière ville.—(dép. de la), un des dép. de la Fr., borné, N. par le dép. de la Creuse, S. par celui du Lot, E. par ceux du Puy-de-Dôme et du Cantal, O. par celui de la Dordogne et partie de celui de la H.-Vienne. Long. or. 0° 8′ à 1° 14′ de long. oc. Lat. N. 45° à 45° 44′. Ce dép. est formé du Bas-Limousin, Tulle est sa cap. Il n'a pas de riv. navigables. Il produit froment, seigle, orge, chanvre, vin, châtaignes, truffes, etc. Comm.: vins communs, fromages, huile de noix et bœufs engraissés. Manuf. d'armes pour la marine, forges, fabr. d'étoffes de laine. Ce dép. possède d'abondantes mines de fer et de houille, des carrières d'ardoises, et quelques mines de cuivre. On le divise en 3 arr. ou s.-préf., 29 cant., et 295 communes. Il fait partie de la 20e div. milit. Cour royale de Li-

moges, diocèse de Tulles. Sa superficie est de 575,600 arpens métriques. Les forêts occupent 13,708 hectares, les vignes 20,000. Le revenu territorial est de 7,715,000 f., et la pop. de 273,500 hab. — b. de Fr., dép. de la Corrèze (*Limousin*), sur la riv. de ce nom, c.-l. de cant., arr. et à 3 l. N. q. E. de *Tulle* ✉. Pop. du cant. 1420 hab.

CORSE, *Cydnos* (*Fr.*), île de la Médit. formant un dép. Français. Elle est située au S. du golfe de Gènes, à 45 l. E. des côtes du dép. du Var, et au N. de l'île de Sardaigne, dont elle est séparée par un détroit de 3 l. et 1/2. Elle a 44 l. de long, sur 14 de moyenne largeur. L'intérieur de l'île est occupé par de hautes montagnes. Les plus considérables sont le *Monte Rotondo*, qui a 3,016 mètres d'élévation, et le *Monte d'Oro*, qui en a 2,644. Les princip. produc. de cette île consistent en vins, grains, olives, bois de construction, soie, lin, huiles et châtaignes. Il y existe des mines de cuivre, de plomb, de fer, d'argent, d'alun, de granite, de porphyre et de jaspe. Le dép. de la Corse se divise en 5 arr., 60 cant. et 364 communes. Il fait partie de la 17e div. milit. Il a une cour royale à Bastia, et un évêché à Ajaccio. Sa superficie est de 980,510 arpens métriques. Les forêts en couvrent 55,840. Le revenu territorial est estimé à 2,635,000 f., et la pop. à 180,350 hab.

CORSEPT, vil. de Fr., dép. de la Loire-Inf. (*Bretagne*), arr. et à 1 l. et 1/2 S. O. de *Paimbœuf* ✉, près de la Loire.

CORSEUL, v. de Fr., dép. des Côtes-du-Nord (*Bretagne*), arr. et à 2 l. N. O. de *Dinan* ✉.

CORTE, *Genestum*, v. de l'île et dép. de la Corse, c.-l. d'arr. vers le milieu de l'île, à 9 l. S. E. de Calvi, 11 S. O. de *Bastia* ✉. Long. E. 6° 48′ 31″; lat. N. 42° 18′ 2″. trib. de 1re inst. et de paix. L'arr. de Corte compte 42,536 hab., et le cant. 2,735.

CORTEMAGGIORE (*Italie*), b. de Toscane, à 3 l. N. O. de Borgo-San-Donnino.

CORTEMIGLIA (*Et. sardes*), b. du Piémont, à 5 l. S. E. d'Alba.

CORTONA (*Italie*), pet. v. du gr.-duché de Toscane, à 6 l. S. E. d'Arezzo, 27 S. E. de Florence. Long. E. 9° 44′; lat. N. 43° 20′. Il existe dans cette ville plusieurs académies.

CORVET, ou LA NOUVELLE CORBIE (*Et. Prussiens*), pet. v. du gr.-duché du B.-Rhin, à 13 l. N. E. de Paderborn. Long. E. 7° 1′; lat. N. 51° 50′.

CORVO (île de) (*Afr.*), la plus sept. des îles Açores, à l'O. de l'île de Flores. Long. occ. de la pointe N. 33° 30′ 33″. Lat. N. 39° 43′ 30″.

COSAQUES (les), nom donné à différentes tribus soumises à la domination Russe, et qui habitent l'Ukraine, les bords du Don et ceux du Jaïk. Il paraît certain que le nom qu'ils portent réellement est celui de Kazaks.

COSEL (*Prusse*), pet. v. de la H.-Silésie, sur l'Oder, à 5 l. N. de Ratibor.

COSENZA, *Consentia* (*Naples*), v. archiép, cap. de la Calabre-Cit., à 4 l. de la mer, 11 S. O. de Rossano, 60 S. E. de Naples. Long. E. 14° 27′; lat. N. 39° 23′. Pop. 15,000 hab.

COSME, b. de Fr., dép. de la Mayenne (*Maine*), à 2 l. de Laval, 2 de *Craon* ✉. — (St.-), v. de Fr., dép. de l'Aveyron (*Rouergue*). — DE VAIR (St.-), b. de Fr. dép. du Maine (*Sarthe*); ✉; à 3 l. S. E. de *Mamers* ✉.

COSNAC, b. de Fr., dép. de la Charente-Inf. (*Saintonge*), à 7 l. S. de Saintes, 2 de *Mirambeau* ✉.

COSNE, *Condate*, v. de Fr., dép. de la Nièvre (*Nivernais*). ✉ ✉: c.-l. de s.-préf., trib. de 1re inst. Coutellerie estimée, quincaillerie, cloutèrie, entrepôt de fer, fabr. d'ancres. Elle est à 13 l. N. N. O. de Nevers, 44 S. de Paris. Long. E. 0° 45′ 26″; lat. N. 47° 24′ 40″.

COSSÉ, b. de Fr., dép. de la Mayenne (*Anjou*), c.-l. de cant., arr. et à 4 l. S. de Laval, 3 l. de *Sablé* ✉ (*Sarthe*). — autre, départ. de la Sarthe (*Maine*), à 7 l. N. de la Flèche, 2 de *Chemillé* ✉.

COSSONAI (*Suisse*), pet. v. du cant. de Vaud, à 4 l. N. O. de Lausanne

COSTA-RICA, (*Amér. sept.*), prov. de la rép. de Guatemala, dont Carthago est la cap.

COSTERA, b. de la Corse, près St.-Florent. *Bastia* ✉.

COTABAMBA (*Amér. mér.*), distr. de la prov. de Cuzco, dans le Pérou.

CÔTE D'ANGOLA (*Afr.*), partie de la côte occ., qui s'étend du N. au S. depuis le cap Ste-Catherine jusqu'au cap Negro. — SAINT-ANDRÉ (la), pet. v. de Fr., dép. de l'Isère (*Dauphiné*), c.-l. de cant., arr. et à 8 l. E. S. E. de Vienne. Excellente liqueur *dite* Eau de la côte. — DES DENTS (la) (*Afr.*), littoral de la H.-Guinée qui s'étend l'espace de 50 l. env, depuis le cap des Palmiers jusques au Rio-Frisco. Comm. de dents d'éléphans. — D'OR (la) (*Afr.*), littoral de la H.-Guinée, qui occupe une longueur de 90 l., depuis le cap Apollonia jusqu'à

la riv. Volta. Comm. considérable de poudre d'or. Il existe sur cette côte un grand nombre d'établissemens Européens. — D'OR, chaîne de montagnes de Fr., qui s'étend depuis Dijon, par Nuits et Beaune, jusqu'à Chagny. — (dép. de la), formé d'une partie de la Bourgogne ; borné, au N. par le dép. de l'Aube, au N. E. par la H.-Marne, à l'E. par la H.-Saône, au S. E. par le Jura, au S. par la Saône-et-Loire, au S. O. par la Nièvre, à l'O. par l'Yonne. Ce dép. fait partie de la 18e div. milit. Le siége du diocèse et de la cour royale est à Dijon. Il se divise en 4 arr., 36 cant. et 728 communes. Sa superficie est de 876,956 arpens métriques, et sa pop. de 355,000 hab. Le revenu territorial est évalué à 21,896,551 francs. Mines de fer, carrières de marbre, porphyre, meules, forges nombreuses. Vins excellens, dont les plus renommés sont ceux de Chambertin, la Romanée, Clos-Vougeot, St.-George, Beaune, Pomard, Volnay et Meursault. Grains, laines, bois à brûler et de construction. Rivières navigables, la Saône et la Seine. La Bèze, la Tille, l'Aube, l'Ouche, la Vingeanne, l'Ource, l'Armançon, flottables, y font mouvoir beaucoup d'usines. Il est traversé par les routes de Paris, de Troyes, Chaumont, Besançon et Lyon à Dijon. Dijon, c.-l. de préf. — DU NORD (dép. des), formé d'une partie de la Bretagne ; borné, au N. par l'océan, à l'E. par le dép. d'Ille-et-Vilaine, au S. par le Morbihan, à l'O. par le Finistère. Peu fertile. Produit blé, chanvre, lin, pommes à cidre ; excellent bétail, très bon beurre. Bois et mines de plomb et de fer. Fabr. de toiles de lin, toiles à voiles, sels dits de Bretagne, et cuirs tannés. Arrosé par le Guers, le Trieux, la Rance. Traversé par les routes de Brest, Nantes, Lorient, Caen à St.-Brieux, 5 arr. de s.-préf., 48 cant., 379 communes. Super. 744,074 arpens métriques. Forêts 18,990 hect. Pop. 552,500 hab. Revenu territorial 19,258,000 fr., 13e div. milit., diocèse de St.-Brieux, c.-l., cour royale de Rennes. — RÔTIE, côte sur la droite du Rhône, d p. de l'Ardèche, près d'Ampuis, où l'on recueille de bons vins.

COTENTIN (le), ancien petit pays de Normandie, compris dans le dép. de la Manche, et près de l'Océan.

COTIGNAC, pet. v. de Fr., dép. du Var (*Provence*), c.-l. de cant., arr. et à 4 l. N. N. E. de *Brignoles* ✉. Comm. de vins, figues et soieries. La v. a 3580 hab., et le cant. 10,700.

COTOPAXI (*Amér. mér.*), volcan du Pérou, au S. de Quito. Le sommet est à 17,710 pieds au-dessus de la mer.

COTTIBUS ou COTWICK (*Prusse*), v. et c.-l. du cercle du même nom, à 8 l. S. E. de Lubben, 14 N. de Bautzen. Long. E. 12 ; lat. N. 51° 46'. Pop. 6000 hab.

COUBARIA (*Afr.*), v. sit. dans le Darfour, à 10 l. O. S. de Kobbé, 150 O. q. N. de Sennaar.

COUBERT, vil. de Fr., dép. de Seine-et-Marne (*Brie*), à 1 l. E. de *Brie-Comte-Robert* ✉, 6 S. E. de Paris.

COUCHES, b. de Fr., dép. de Saône-et-Loire (*Bourgogne*). ✉ ; c.-l. de cant., arr. et à 5 l. d'Autun. Pop. du cant. 10,890 hab.

COUCOURON, vil. de Fr., dép. de l'Ardèche (*Vivarais*), c.-l. de cant., arr. et à 9 l. N. O. de l'Argentière. *Langogne* ✉. Pop. du cant. 4835 hab.

COUCY-LE-CHÂTEAU, *Codiciacum*, b. de Fr., dép. de l'Aisne (*Picardie*). ✉ ; c.-l. de cant., arr. et à 6 l. O. q. S. de Laon. Pop. du cant. 16,190 hab.

COUDRAY, b. de Fr., dép. de Maine-et-Loire (*Anjou*), arr. et à 1 l. S. de *Saumur* ✉.

COUERON, b. de Fr., dép. de la Loire-Inf. (*Bretagne*), 2 l. et 1/2 O. de Nantes. 2537 hab. Il y a un port où la pêche est assez abondante.

COUFFÉ, vil. de Fr., dép. de la Loire-Inf. (*Bretagne*), arr. et à 3 l. O. de d'*Ancenis* ✉.

COUFFY, vil. de Fr., dép. de Loir-et-Cher (*Berri*), à 1 l. et 1/2 de *Saint-Aignan* ✉. Fabr. de pierres à fusil.

COUHÉ-VERAC, pet. v. de Fr., dép. de la Vienne (*Poitou*). ✉ ; c.-l. de cant., arr. et à 3 l. N. q. O. de Civray. Pop. du cant. 10,000 hab.

COULAN (*Indes. or.*), v. de l'Hindoustan, sur la côte de Malabar, cap. de l'ancien roy. de son nom, à 16 l. N. O. de Travancor, 6 N. O. d'Anjinga. Long. E. 74° 30' ; lat. N. 8° 35'.

COULANDON, vil. de Fr., dép. de l'Allier, à 1 l. et 1/2 S. O. de *Moulins* ✉. Comm. de vins et bestiaux ; carrières de belles pierres.

COULANGES LA VINEUSE, *Coloniæ vinosæ*, b. de Fr., dép. de l'Yonne (*Bourgogne*), c.-l. de cant., arr. et à 2 l. S. d'*Auxerre* ✉. Comm. de bons vins. Pop. du cant. 8530 hab. — SUR YONNE, pet. v. de Fr., dép. de l'Yonne (*Bourgogne*). ✉ ; c.-l. de cant., arr. et à 6 l. et 1/2 S. d'*Auxerre*. Pop. du cant. 6960 hab.

COULEUVRE, b. de Fr., dép. de

l'Allier (*Bourbonnais*), à 2 l. N E. de *Cerilly* ✉.

COULIBŒUF, b. de Fr., dép. du Calvados (*Normandie*), c.-l. de cant., arr. et à 2 l. et 1/2 E. N. de *Falaise* ✉. Pop. du cant. 10,120 hab.

COULLONGÉ, b. de Fr., dép. de la Sarthe (*Anjou*), à 1 l. et 1/2 N. du *Lude* ✉.

COULLOUVRAY, b. de Fr, dép. de la Manche (*Normandie*), à 4 l. N. E. d'*Avranches* ✉.

COULMIERS, b. de Fr., dép. de l'Orne (*Perche*), à 1 l. et 1/2 de *Mortagne* ✉.

COULOMBIERS, b. de Fr., dép. de la Sarthe (*Maine*), près de *Beaumont-le-Vicomte* ✉. — autre au dép. de la Vienne (*Poitou*), à 3 l. S. O. de *Poitiers* ✉.

COULOMMIERS, pet. v. de Fr., dép. de Seine-et-Marne (*Brie*). ✉ ; c.-l. de s.-préf., trib. de 1re inst. et de paix, à 4 l. S. E. de Meaux, 14 E. de Paris. Long. E. 5° 41′; lat. N. 48° 48′. Comm. considérable de blé et de fromages. Tanneries. La v. a 3500 hab., l'arr. 61,070, répartis en 4 cant. et 80 communes. Le cant. de Coulommiers en compte 15,300.

COULONGÉ (la), b. de Fr., dép. de l'Orne (*Normandie*), à 3 l. et 1/2 E. de *Domfront* ✉.

COULONGES, pet. v. de Fr., dép. des Deux-Sèvres (*Poitou*), c.-l. de cant., arr. et à 4 l. N. O. de *Niort* ✉. Comm. d'entrepôt assez actif. Pop. du canton, 13,280 hab.

COULONS ou COULLONS, *Colombæ*, b. de Fr., dép. du Loiret (*Gâtinais*), arr. et à 4 l. S. O. de *Gien* ✉.

COUPPERAY ou COUPVRAY, vil. de Fr., dép. de la H.-Marne (*Champagne*), à 1 l. S. de *Château-Vilain* ✉.

COUPTRAIN, b. de Fr., dép. de la Mayenne (*Maine*), c.-l. de cant., arr. et à 7 l. E. de Mayenne. *Prez-en-Pail* ✉. Pop. du cant. 13,670 hab.

COUR-L'ÉVÊQUE, vil. de Fr., dép. de la H.-Marne (*Bourgogne*), à 1 l. et 1/2 S. de *Château-Vilain* ✉.

COURANCY, vil. de Fr., dép. de la Nièvre (*Nivernais*), à 1 l. et 1/2 N. de *Château-Chinon* ✉.

COURBEVILLE, b. de Fr., dép. de la Mayenne (*Maine*), à 3 l. S. O. de *Laval* ✉.

COURBILLAC, b. de Fr., dép. de la Charente (*Angoumois*), à 3 l. N. E. de *Cognac* ✉.

COURCELLES, vil. de Fr., dép. du Pas-de-Calais (*Artois*), arr. et à 2 l. S. d'*Arras* ✉. — autre au dép. de la H.-Marne (*Champagne*), arr. et à 4 l. S. O. de *Langres* ✉. — autre au même dép., au N. de Chaumont, à 1 l. de *Doulevant* ✉. Manuf. d'indiennes. — autre au dép. de la Moselle (*Lorraine*), à 3 l. E. de *Metz* ✉. — autre au dép. du H.-Rhin (*Alsace*), à 5 l. E. q. S. de *Béfort* ✉.

COURCHAMPS, vil. de Fr., dép. de Maine-et-Loire, à 2 l. S. O. de *Saumur* ✉.

COURCITE, b. de Fr., dép. de la Mayenne (*Maine*), à 4 l. N. q. O. d'*Evron* ✉.

COURÇON, b. de Fr., dép. de l'Yonne (*Bourgogne*), c.-l. de cant., arr. et à 5 l. S. S. O. d'*Auxerre* ✉. Pop. du cant. 7380 hab. Comm. de charbon.

COURCOURY, b. de Fr., dép. de la Charente-Inf. (*Saintonge*), à 1 l. S. q. E. de *Saintes* ✉.

COURCY, vil. de Fr., dép. du Loiret (*Gâtinais*), à 2 l. S. de *Pithiviers* ✉.

COURGAINS, b. de Fr., dép. de la Sarthe (*Maine*), arr. et à 2 l. S. O. de *Mamers* ✉.

COURGIS, b. de Fr., dép. de l'Yonne (*Bourgogne*), à 3 l. E. d'Auxerre, 1 l. de *Chablis* ✉.

COURLANDE (*Russie d'Eur.*), contrée du N. de la Lithuanie, séparée, par la Dwina, de la Russie proprement dite. Superficie, 4614 l. carrées. Mittau, cap. Forêts et marais. Culture du lin; comm. de grains, bois, lin, chanvre. Les monnaies sont les ducats d'or de deux reischtalers-alberts, valant 11 fr. 81 c.; les reischtalers-alberts d'argent, de 80 ferdings, valant 5 fr. 48 c.

COURLÉ, b. de Fr., dép. des Deux-Sèvres (*Poitou*), à 6 l. S. O. de Thouars, 2 de *Bressuire* ✉.

COURNONTERAL, pet. v. de Fr., dép. de l'Hérault (*Languedoc*), à 2 l. O. de *Montpellier* ✉.

COURONNE (la), b. de Fr., dép. de la Charente (*Angoumois*), à 1 l. S. O. d'*Angoulême* ✉. Nombreuses manuf. de papier, sur les pet. riv. de Bohême et de Charreau. — (Gr.), b. de Fr., dép. de la Seine-Inf. (*Normandie*), c.-l. de cant., arr. et à 2 l. S. O. de *Rouen* ✉. Pop. du cant. 16,880 hab.

COURPIÈRE, b. de Fr., dép. du Puy-de-Dôme (*Auvergne*), c.-l. de cant., arr. et à 3 l. S. de *Thiers* ✉. Pop. du cant. 15,140 hab.

COURSAN, b. de Fr., dép. de l'Aude (*Languedoc*), c.-l. de cant., rr. et a 1

l. N. de *Narbonne* ✉. Pop. du cant. 7670 hab.

COURSON, b. de Fr., dép. de la Charente-Inf. (*Aunis*), c.-l. de cant., arr. et à 5 l. E de la Rochelle, 2 de *Nouaillé* ✉. Pop. du cant. 11,730 hab.

COURTEBONNE, vil. de Fr., dép. du Pas-de-Calais (*Picardie*), à 1 l. S. d'*Ardres* ✉.

COURTENAY, pet. v. de Fr., dép. du Loiret (*Gâtinais*). ✉; c.-l. de cant., arr. et à 6 l. de Montargis. La v. a 2260 hab., et le cant. 7215.

COURTILLERS, b. de Fr, dép. de la Sarthe (*Anjou*), à 1 l. et 1/2 S. E. de *Sablé* ✉.

COURTINE, b. de Fr., dép. de la Marche (*Creuse*), c.-l. de cant., arr. d'Aubusson et à 5 l. S. de *Felletin* ✉. Pop. du cant. 7180 hab.

COURTISOLS, b. de Fr., dép. de la Marne (*Champagne*), à 2 l. N. E. de *Châlons* ✉.

COURTIVRON, vil. de Fr., dép. de la Côte-d'Or (*Bourgogne*), à 4 l. N. de Dijon, 2 d'*Is-sur-Tille* ✉. Filature et tissage de coton.

COURTOMER, b. de Fr., dép. de l'Orne (*Normandie*), c.-l. de cant., arr. et à 5 l. N. E. d'Alençon, 3 du *Mêle* ✉. Pop. du cant. 8240 hab.

COURTRAY (*Pays-Bas*), v. du Hainaut, renommée pour ses fabr. de toiles et de dentelles. Elle fait un comm. considérable. Cette v. est à 4 l. N. q. E. de Lille, 56 N. E. de Paris. Long. E. 0° 55′ 51″; lat. N. 50° 49′ 48″. Pop. 15,000 hab.

COURVILLE, b. de Fr., dép. d'Eure-et-Loir (*Beauce*). ✉; c.-l. de cant., arr. et à 4 l. O. de Chartres. Pop. du cant. 9660 hab.

COURZIEUX, b. de Fr., dép. du Rhône (*Lyonnais*), à 4 l. O. de *Lyon* ✉.

COUSSEY, b. de Fr., dép. des Vosges (*Lorraine*), c.-l. de cant., arr. et à 1 l. de *Neufchâteau* ✉. Pop. du cant. 8080 hab.

COUTANCES, *Constantia*, v. de Fr., dép. de la Manche. ✉; c.-l. de s-préf., év., trib. de 1re inst., de comm. et de paix; à 8 l. O. de St.-Lô, 76 O. de Paris. Long. occ. 3° 46′ 35″; lat. N. 49° 2′ 54″. Comm. de grains, beurre, bétail, volaille, pastel, garance, laine; filatures de coton, fabr. de coutils. Sa cathédrale est un beau morceau d'architecture gothique. La v. a 9020 hab., et l'arr. 142,230 hab., répartis en 10 cant. et 139 communes. Le cant. de Coutances compte 15,200 individus.

COUTRAS, *Corterate*, pet. v. de Fr., dép. de la Gironde (*Bordelais*). ✉; c.-l. de cant., arr. et à 4 l. N. E. de Libourne, 154 S. O. de Paris. Pop. de la v. 2825 hab.; du cant. 10,210.

COUTURE (la), vil. de Fr., dép. du Pas-de-Calais (*Artois*), arr. et à 2 l. N. E. de *Bethune* ✉. — autre au dép. de l'Eure (*Normandie*), à 3 l. d'*Evreux* ✉. — autre au dép. de la Vendée (*Poitou*), à 3 l. O. de *Luçon* ✉.

COUVAY, vil. de Fr., dép. de la Meurthe (*Lorraine*), à 2 l. et 1/2 de *Blamont* ✉. Mines de cristal de roche.

COUVERTOIRADE, pet. v. de Fr., dép. de l'Aveyron (*Rouergue*), à 5 l. S. E. de *Milhaud* ✉.

COUVIN (*Pays-Bas*), pet. v. de la prov. de Liége, à 5. l. S. O. de Charlemont, 11 S. O. de Namur. Pop. 3400 hab.

COUZON, vil. de Fr., dép. du Rhône (*Lyonnais*), rive droite de la Saône, à 2 l. N. de *Lyon* ✉.

COVENTRY, (*Angl.*), v. du comté et à 4 l. N. E. de Warwick, 32 N. E. de Londres. Long. occ. 3° 45′; lat. N. 52° 25′. Manuf. de rubans et étoffes; horlogerie. Pop. 18,000 hab. Deux députés au parlement.

COWES (*Angl.*), pet. v. marit., sur la côte sept. de l'île de Wight, à 2 l. N. de Newport, 4 O. q. S. de Portsmouth. Long. occ. 3° 39′ 39″; lat. N. 50° 45′ 27″.

COWPER (*Gr.-Bret.*), v. d'Ecosse, comté de Perth, à 2 l. O. de St.-André, 10 N. E. d'Edinbourg. Long. occ. 5° 1′; lat. N. 56° 19′.

COWPERSTOWN (*Amér. sept., Et.-Un.*), pet. v. de l'état de New-York, à 24 l. O. d'Albany. Long. occ. 77° 18′; lat. N. 42° 36′.

COWVRIDGE ou COWBRIDGE (*Angl.*), pet. v. marit. du comté de Glamorgan, à 3 l. S. O. de Landaff. Long. occ. 5° 38′; lat. N. 51° 31′.

COYE, vil. de Fr., dép. de l'Oise (*Isle-de-France*), à 1 l et 1/2 N. de Luzarches, 1/2 l. S. de *Chantilly* ✉. Fabr. de toiles peintes, blondes, cordes à puits; papet.

COYROUX, vil. de Fr., dép. de la Corrèze, à 2 l. E. de *Brives* ✉.

COZAMALOAPAN (*Amér. sept.*), v. du Mexique, c.-l. du distr. de son nom, au S. E. de Mexico, par les 17e deg. 47′ de lat. N.

COZÉS, b. de Fr., dép. de la Charente-Inf. (*Saintonge*). ✉; arr. et à 5 l. S. O. de Saintes.

COZUMEL (*Amér. sept.*), île sit. à la pointe de Yucatan, au S. du cap Catoche et au N. de l'emb. du golfe de Honduras. Long. occ. 89° 15′.; lat. N. 19° 45′ à 20°.

25'. Cette île est très fertile en fruits et légumes.

COZZANO (*France*), vil. de l'île et dép. de Corse, à 7 l. E. d'*Ajaccio* ✉.

CRACOVIE, *Carrodunum* (*Pologne*), v. considérable sit. au confl. de la Vistule et de la Roudava, à 50 l. S. q. O. de Warsovie. Long. E. 17° 55' 30"; lat. N. 50° 3' 52". Cette ville très commerçante, et qui renferme une pop. de près de 30,000 ames, est indépendante sous la protection de la Russie, de l'Autriche et de la Prusse. Le territ. qui y est annexé compte 2 v., près de 80 vil. ou hameaux, et env. 100,000 hab. On y remarque une université fondée par Ladislas. On exploite quelques mines d'or, d'argent, de plomb, de cuivre etc., dans ses env. 100 mètres de Fr., valent 147 aunes 8/100e de Cracovie.

CRAIL (*Gr.-Bretagne*), pet. v. d'Écosse, au comté de Perth, à 4 l. S. E. de St.-André, 11 N. E. d'Edinbourg.

CRAMBORN (*Angl.*), b. du comté de Wilt, à 4 l. S. O. de Salisbury.

CRAMBROOK (*Angl.*), b. du comté de Kent, à 8 l. S. O. de Canterbury.

CRAMENT, vil. de Fr., dép. de la Marne (*Champagne*), à 2 l. d'*Epernay* ✉. Excellens vins blancs.

CRAMONT, vil. de Fr., dép. de la Somme, à 4 l. d'*Abbeville* ✉.

CRANACH, CRONACH ou GOLD-CRANACH (*Bav.*), pet. v. sit. à 8 l. E. de Culmbach.

CRANEMBOURG (*Et. prussiens*), b. sit. à 2 l. O. q. S. de Clèves.

CRANGANOR (*Indes or.*), v. de l'Hindoustan, presqu'île en deçà du Gange, sur la côte de Malabar, à 20 l. N. de Cochin. Long. E. 73° 45'; lat. N. 10° 25'. La casse, le gingembre, le tamarin, y abondent.

CRANNE-EN-VALON, et CRANE-EN-VILAINE, villages de Fr. (*Maine*), dép. de la Sarthe, à 2 l. et 1/2 O. du *Mans* ✉. — autre au dép. de la Mayenne, à 2 l. et 1/2 S. E. de *Prez-en-Pail* ✉.

CRANSAC, vil de Fr., dép. de l'Aveyron (*Rouergue*), à 6 l. N. O. de *Rodez* ✉. Mines de charbon de terre, eaux min.

CRAON, v. de Fr., dép. de la Mayenne, (*Anjou*). ✉; c.-l. de cant., arr. et à 4 l. O. de Château-Gontier, 57 O. q. S. de Paris. Long. occ. 3° 17'; lat. N. 47° 50'. Pop. de la ville, 3600 hab.; du cant. 12,910. Ses marchés sont fréquentés.

CRAON ou CROISMARE, vil. de Fr., dép. de la Meurthe, à 1 l. et 1/2 E. de *Lunéville* ✉.

CRAONNE, b. de Fr., dép. de l'Aisne (*Picardie*), c.-l. de cant., arr. et à 4 l. S. E. de *Laon* ✉. Pop. du cant. 12,720 individus.

CRAPONNE, b. de Fr., dép. de la H.-Loire (*Auvergne*) ✉; c.-l. de cant., arr. du Puy. Comm. de dentelles, draperies, bois. Pop. du b. 1800 hab., et du cant. 7800 hab. — canal de la Durance qui sert à fertiliser la Crau. — vil. à 3 l. de *Lyon* ✉ (Rhône).

CRATO (*Portugal*), pet. v. de l'Alentéjo, à 4 l. O. de Portalègre.

CRAU (la), territ. du dép. des Bouches-du-Rhône (*Provence*), entre le Rhône et l'étang de Berre. On y nourrit des bestiaux. Il a 20 l. carrées de superficie.

CRAVANT, pet. vil. de Fr., dép. de l'Yonne (*Bourgogne*), au confl. de la Cure et de l'Yonne, à 4 l. S. d'*Auxerre* ✉. Vins estimés.

CREANCE ou CREHANCE, vil. de Fr., dép. de la Moselle, à 5 l. S. de Boulay, 3 l. de *St.-Avold* ✉. — pet. port de mer du dép. de la Manche (*Normandie*), à 4 l. N. de *Coutances* ✉.

CRECY, b. de Fr., dép. de Seine-et-Marne (*Brie*). ✉; c.-l. de cant., arr. et à 3 l. S. de Meaux. Pop. du cant., 12,643, et du vil. 1000 hab. — EN PONTHIEU, b. de Fr., dép. de la Somme (*Picardie*); c.-l. de cant., à 4 l. N. d'*Abbeville* ✉. Pop. du b. 1650, et du cant. 12,600 hab. — SUR SERRE, b. de Fr., dép. de l'Aisne (*Picardie*), sur la Serre, c.-l. de cant., arr. et à 3 l. N. O. de *Laon* ✉. Pop. du cant. 11,942 hab.

CREIL, pet. v. de Fr., dép. de l'Aïn (*Picardie*). ✉; c.-l. de cant. Manuf. de faience et comm. de farines. A 2 l. N. O. de Senlis, et 12 N. de Paris. Pop. de la ville 2000 hab., et du cant. 12,600.

CRESSEINSAC, vil. de Fr., dép. du Lot (*Périgord*). ✉; à 4 l. S. E. de Périgueux.

CRÉMA (*Emp. d'Autr.*), v. du roy. Lombard-Vénitien, sur le Serio, à 8 l. N. O. de Crémone, 9 S. E. de Milan. Pop. 4000 hab. Long. E. 7° 21'; lat. N. 45° 21'.

CREMIEUX, pet. v. de Fr., dép. de l'Isère (*Dauphiné*). ✉; c.-l. de cant. Comm. de fil, fabr. de toiles et de draps; à 6 l. E. de Lyon. Pop. de la ville 2500, et du cant. 15,600 hab.

CREMNITZ (*Emp. d'Autr.*), v. de Hongrie, à 45 l. E. q. N. de Presbourg. Hôtel des monnaies. Mines d'or qui occupent 1500 mineurs; 10,000 hab. Lon E. 16° 33'; lat. N. 48° 42.

CREMONE (*Emp. d'Autr.*), forte v. épisc. du roy. Lombard-Vénitien, sit. dans une plaine délicieuse, sur le Pô. Fabr. de draps de soie et de violons. A 6 l. N. E. de Plaisance. Long. E. 7° 41′ 57″; lat. N. 45° 7′ 43″. Pop. 30,000 hab. Patrie de Jérome Vida.

CREON, b. de Fr., dép. de la Gironde (*Bordelais*), c.-l. de cant., à 4 l. S. E. de *Bordeaux* ✉. Pop. du cant. 14,000 hab.

CREQUI, vil. de Fr., dép. du Pas-de-Calais (*Artois*), à 3 l. E. de Montreuil, 2 de *Fruges* ✉.

CRESCENTINO (*Et. sardes*), v. du Piémont sur le Pô, à 9 l. S. O. de Verceil. Long. E. 5° 28′; lat. N. 45° 16′. Pop. de la ville 4000 hab.

CRESPY, v. de Fr., dép. de l'Oise (*Valois*); ✉; à 5 l. E. de Senlis, 13 N. E. de Paris, c.-l. de cant. Comm. de blé, toiles et bois; fabr. de dentelles. Foires de 2 jours, les 6 mars, 22 août et 5 novembre. Pop. de la ville 2200 hab., et du cant. 12,600. — autre, dép. de l'Aisne, à 2 l. N. de *Laon* ✉.

CREST (le), pet. v. de Fr., dép. du Puy-de-Dôme (*Auvergne*); ✉; à 4 l. S. de Clermont. — autre, dép. de la Drôme (*Dauphiné*). ✉; c.-l. de cant. Chambre des manuf.; fabr. de serges, ratines, toiles, mouchoirs, papeteries, filatures. Sur la Drôme, à 6 l. E. de Valence. Pop. de la ville, 4500 hab., et du cant. 13,137.

CREUILLY, vil. de Fr., dép. du Calvados (*Normandie*), c.-l. de cant., à 4 l. N. O. de *Caen* ✉. Pop. du cant. 13,750 habit.

CREUSE (la), riv. de Fr., qui prend sa source dans la H.-Marche et se jette dans la Vienne, à 3 l. N. O. de La Haye. — (dép. de la) (*Fr.*). Il est formé de la Marche et d'une partie du B.-Limousin, borné, au N. par l'Indre, O. par la H.-Vienne, S. par la Corrèze, E. par l'Allier et le Puy-de-Dôme. Surface 288 l. carrées (579,455 hectares). Pop. 248,785 hab. Divisé en 4 arr.: Guéret, c.-l., Aubusson, Boussac et Bourganeuf. 25 just. de paix; 22e div. militaire, diocèse et cour roy. de Limoges. Il est arrosé par la Creuse, la Gartempe, le Cher, non navigables. (Distance légale 428 kil.) Forêts, 39,000 hectares; revenu territorial, 6, 912,000 francs. Fabr. de tapisseries renommées, fils et tissus de coton. Il s'y fait annuellement une émigration nombreuse d'ouvriers.

CREUSOT, vil. de Fr., dép. de Saône-et-Loire (*Bourgogne*), cant. de *Montcénis* ✉. Mines de charbon de terre, fonderie pour les canons de la marine, forerie de canons, manuf. de cristaux; ateliers où l'on construit les pompes à feu, machines à rotation et à vapeur. Pop. 2000 hab.

CREUTZ (*Emp. d'Autr.*), v. de Hongrie, cap. d'un cercle de même nom, à 15 l. N. O. de Gradisca.

CREUTZBERG (*Prusse*), v. forte de la Silésie, à 13 l. E. de Brieg. Comm. de miel, cire.

CREVANT, b. de Fr., dép. de l'Indre (*Berry*), à 3 l. S. de *la Châtre* ✉. — autre au dép. de l'Yonne (*Champagne*), arr. d'Auxerre, près d'Irancy. Bons vins rouges.

CRÈVE-CŒUR, b. de Fr., dép. de l'Oise (*Picardie*). ✉; c.-l. de cant., arr. et à 8 l. N. N. O. de Clermont. Comm. de grains, laines, chevaux; fabr. de serges et étoffes. Pop. du b. 2400, et du cant. 11,633 hab. — autre au dép. du Calvados (*Normandie*), arr. et à 6 l. E. q. N. de Caen, et à 4 O. de *Lisieux* ✉. — autre au dép. du Nord (*Cambresis*), sur l'Escaut, à 2 l. S. de *Cambray* ✉. — (*Pays-Bas*), fort du Brabant hollandais, à 2 l. N. O. de Bois-le-Duc, 18 S. E. d'Amsterdam. — autre (*Amér. sept., Et.-Un.*), au S. de la Floride, sur la baie de St.-Joseph, à 5 l. O. de l'emb. de l'Apalachicola. — autre (*Amér. anglaise*), au Canada, O. S. du fort St.-Louis, sur la riv. des Illinois.

CREVELT (*Et. prussiens*), v. de Westphalie, gr.-duché du B.-Rhin, princ. de Meurs, à 3 l. et 1/2 S. O. de Meurs, 6 S. de Gueldres. Long. E. 4° 2′; lat. N. 51° 18′. 5000 hab. Fabr. de soieries et rubans de velours, toiles de toutes qualités, etc.

CREVIC, vil. de Fr., dép. de la Meurthe, à 2 l. N. O. de *Lunéville* ✉.

CRICKDALE (*Anglet.*), pet. v. du comté de Wilt, à 12 l. E. q. N. de Bristol. Long. occ. 4° 5′; lat. N. 51° 39′.

CRILLON, vil. de Fr., dép. de Vaucluse (*Comtat*), à 2 l. N. E. de *Carpentras* ✉. — (*Océanie*) (cap). Nom donné par La Peyrouse à la pointe mér. de l'île Tchoka ou Ségalien, côte or. d'Asie. Long. E. 140° 34′; lat. N. 45° 57′. Les habitans font le comm. d'huile de baleine avec les Tatares mandchoux.

CRIM ou CRIMENDA (*Russie d'Eur.*), v. de Crimée, à laquelle elle donne son nom, à 11 l. N. O. de Caffa.

CRIMÉE (*Russie d'Eur.*) (*Chersonèse taurique*), presqu'île sur la mer Noire, bornée, N. par le Palus Méotide, S. par

la mer Noire, E. par le détroit de Caffa ou Bosphore Cimmérien, N. O. par l'Isthme de Perecop. Long. E. 31° 40' à 45° 12'; lat. N. 44° 18' à 45° 49'. Cette prov. forme le gouv. de Tauride; Simferopol ou Achmet-Ched en est la cap. On élève sa pop. à 300,000 ames, Tatares, Turcs, Grecs, Arméniens, Russes et Juifs. Les richesses de la partie sept. sont de vastes troupeaux et des marais salans; la partie mér. est plus fertile et le climat y est agréable. Le territ. produit des grains, du tabac, du chanvre, etc.; on en exporte des blés, des cordages, des poissons salés, des poils de chèvre et de chameau, des peaux d'agneau, etc.; et l'on y porte toutes les marchandises d'Europe.

CRIQUETOT-LENEVAL, b. de Fr., dép. de la Seine-Inf. (*Normandie*), c.-l. de cant., arr. et à 5 l. N. du Havre, 3 S. q. O. de Fécamp. Pop. du cant. 13,000 hab.

CRISSÉ, b. de Fr., dép. de la Sarthe (*Maine*), près de *Fresnay* ✉.

CRISTEUIL, b. de Fr., dép. de la Charente (*Angoumois*), à 4 l. de *Cognac* ✉.

CROATIE (*Emp. d'Autr.*), prov. qui eut jadis le titre de roy., et qui dépend de la Hongrie. Elle s'étend entre le 12e deg. 40' de long., et entre les 45 et 47 deg. de lat. N. Elle a 60 l. de long sur 30 de large. Elle est bornée, N. par l'Esclavonie, E. par la Bosnie, S. par la Dalmatie et le golfe de Venise, O. par la Carniole. Une partie de cette prov. nommée la Croatie turque, dépend de la Porte ottomane; celle-ci est sit. entre les riv. d'Unna et de Verbas. La Croatie autrichienne est div. en 3 distr., dont la pop. totale est de 800,000 ames. Carlstadt est sa cap., et Bichacz celle de la Croatie turque. Cette contrée est en grande partie couverte de forêts. Les mont. renferment des mines de cuivre et de fer.

CROCQ, pet. v. de Fr., dép. de la Creuse (*Auvergne*), c.-l. de cant., arr. et à 3 l. et 1/2 S. E. d'*Aubusson* ✉. Comm. de grains et de bétail; tannerie. Pop. du cant. 11,300 hab.

CROIN ou JAUREZAC, b. de Fr., dép. de la Charente (*Angoumois*), à 1 l. de *Cognac* ✉. Comm. de vins et eaux-de-vie.

CROISIC (le), pet. v. et p. de Fr., dép. de la Loire-Inf. (*Bretagne*), c.-l. de cant., arr. et à 9 l. O. O. S. de Savenay, 2 S. O. de *Guerande* ✉. Long. occ. 4° 51',42"; lat. N. 47° 17' 40". 2200 hab. Patrie du mathématicien Bouguer. Fabr. de serges et basins; salines considérables. Pop. du cant. 5658.

CROISILLE (la), vil. de Fr., dép. de la Mayenne, à 6 l. N. O. de *Laval* ✉.

CROISSANVILLE, b. de Fr., dép. du Calvados (*Normandie*), ✉, à 5 l. de Caen.

CROIX (île de la) (*Russie d'Eur.*), dans la mer Blanche, passage d'Archangel. Lat. N. 66° 25'; long. E. 63° 20'. — autre (*Amér. Angl.*), dans le golfe St.-Laurent, sur la côte de la Nouv.-Ecosse. Lat. N. 47° 50'; long. occ. 63° 20. — (Ste.) (*Antilles*), une des îles sous le vent. Elle appartient aux Anglais. Longueur 6 l., largeur 2 l. et 1/2. Elle produit beaucoup de sucre, de rhum et de coton. Pop. 30,000 hab. Air peu sain. Cap., Christianstadt. Long. occ. 67° 0' 11"; lat. N. 17° 45' 26". — Cap sur la côte O. de l'Afrique, à 70 l. E. N. E. de la pointe N. de Lancerote, une des Canaries. Lat. N. 30° 28'; long. O. 12° 2'. — Cap sur la côte N. O. de l'Amér. Lat. N. 58° 4'; long. occ. 138° 34'. — Cap sur la côte E. de la Floride. Lat. N. 26° 27'; long. occ. 87° 10'. — riv. qui sépare la Nouv.-Ecosse de la Nouv.-Angleterre. Son emb. est par lat. N. 45° 7'; long. occ. 68° 53'. — (Ste.-) ou AGADIR (*Afr.*), v. du roy. de Maroc, prov. de Sus, avec un port très-sûr. — (Ste.-) ou ILE DU LORD EGMONT (*Océanie*), l'une des îles Salomon. Long. E. 161° 45'; lat. N. 11°. — (Ste.-) (*Afr.*), p. de Ténériffe, entrepôt du comm. des Canaries. Long. occ. 18° 37'; lat. N. 28° 28'. — autre dans l'île de Palme, aux Canaries. Long. occ. 20° 7'; lat. N. 28° 42' 30". — (*Amér. sept.*), v. sit. sur la mer de Californie, à 50 l. N. O. de Cinaloa. — (Ste.-) (*Suisse*), b. du cant. de Vaud, sur le mont Jura. — DE ROCHEFORT (Ste.-), v. de Fr., dép. de Maine-et-Loire (*Anjou*), à 4 l. S. d'*Angers* ✉. — DE VOLVESTRE (Ste.-), v. de Fr., dép. de l'Ariège (*Couserans*), c.-l. de cant., à 4 l. de *St.-Girons* ✉. Pop. du cant. 7740.

CROMARTY (*Gr.-Bret.*), comté d'Ecosse, sur le bord S. du golfe de Forth; 4 l. de long, 1 de large. Un député au parlement. — v. du même comté avec un petit port. Fabr. de toiles, clouterie, etc. A 8 l. N. E. d'Inverness. 4000 hab.

CROMER (*Angl.*), pet. p. du Norfolk. Long. occ. 1° 29'; lat. N. 53° 5'.

CROMONT vil. du dép. de la Somme (*Picardie*), à 3 l. E. d'*Abbeville* ✉.

CRONACH (*Allem.*) v. de la Bavière,

à 5 l. E. de Cobourg, 10 N. E. de Bamberg.

CRONENBOURG (*Dan.*), v. et fort de l'île de Séeland. Elle protège et défend le passage du Sund. Le péage que les vaisseaux paient au Danemark y est établi. Long. E. 10° 15′; lat. N. 50° 3′.—(*Allem.*), v. de la princ. de Nassau-Usingen, sur le Mayn, à 4 l. N. de Francfort. Comm. de fer.

CRONSTADT (*Russie d'Eur.*), gr. v. sit. au fond du golfe de Finlande, avec fort., dans l'île de Retusari, à 8 l. O. de St.-Pétersbourg; 40,000 hab. Le port est spacieux. Fonderie de canons, fabr. de câbles. Vastes magasins. Long. E. 27° 29′ 15″; lat. N. 59° 59′ 26″.

CROSSEN (*Prusse*), v. de la Nouv.-Marche de Brandebourg, au confl. du Bober et de l'Oder. Terr. fertile, à 12 l. S. E. de Francfort-sur-l'Oder. Long. E. 12° 47′ 19″; lat. N. 52° 2′ 38″.

CROTONE (*Naples*), v. sit. sur le golfe de Tarente, à 5 l. S. de Séverina. Comm. de blé et de fromage. Pop. 4600 hab. Long. E. 15° 5′; lat. N. 30° 3′.

CROTOY (le), pet. v. marit. de Fr., dép. de la Somme (*Picardie*), à 3 l. N. O. d'Abbeville, à l'emb. de la Somme, 1 l. de *St-Vallery* ✉. Long. occ. 0° 44′; lat. N. 50° 1′ 45″.

CROY ou CROUY, vil. de Fr., dép. de la Somme (*Picardie*), à 2 l. N. O. d'*Amiens* ✉.

CROYDON (*Angl.*), pet. v. du comté de Surrey, à 3 l. S. de Londres, 20 O. q. N. de Canterbury, sur la Wandle. Long. occ. 2° 20′; lat. N. 51° 24′. Marché considérable. Fabr. de calicots.

CROZET, pet. v. de Fr., dép. de la Loire (*Forez*), à dem.-l. N. O. de la *Pacaudière* ✉, 5 N. O. de Roanne.

CROZON, vil. de Fr., dép. du Finistère (*Bretagne*), près de la baie de Douarnenez, c.-l. de cant., arr. et à 6 l. O. de *Châteaulin* ✉. Pop. du cant. 11,700 hab.

CRUCHOT, vil. de Fr., dép. de Saône-et-Loire, à 4 l. O. S. de *Châlon-sur-Saône* ✉.

CRULAY, b. de Fr., dép. d'Eure-et-Loir, à 4 l. E. de *Verneuil-au-Perche* ✉.

CRUSCADES, vil. de Fr., dép. de l'Aude (*Languedoc*), à 4 l. O. de *Narbonne* ✉.

CRUX-LA-VILLE et LE-CHÂTEAU, villages de Fr., dép. de la Nièvre (*Nivernais*), à 8 l. N. O. de *Château-Chinon* ✉. Comm. de bois.

CRUYS, v. de Fr., dép. des B.-Alpes (*Provence*), à 3 l. et 1/2 S. O. de Sisteron, 2 N. de *Forcalquier* ✉.

CRUZ-DE-LA-SIERRA (Santa-) (*Amér. mér.*), v. cap. de la prov. de même nom au Pérou, sur les confins du Paraguay, à 230 l. N. O. de l'Assomption, 160 N. q. E. de Salta. Long. occ. 65; lat. mér. 18° 28′. Pop. 1600 hab.

CRUZILLES, vil. de Fr., dép. de l'Ain (*Bresse*), à demi-l. S. de *Pont-de-Veyle* ✉, 6 O. de Bourg.

CRUZINI (*Fr.*), vil. du dép. de Corse, arr. d'*Ajaccio* ✉, c.-l. de cant., dont la pop. est de 1488 hab.

CRUZY-LE-CHÂTEL, b. de Fr., dép. de l'Yonne (*Champagne*), c.-l. de cant., arr. et à 4 l. E. de *Tonnerre* ✉. Pop. du cant. 9200.

CRUZY-SAINT-PONS, pet. v. de Fr., dép. de l'Hérault (*Languedoc*), arr. et à 5 l. S. E. de *St.-Pons de Thomières* ✉.

CSABA (*Emp. d'Autr.*), gr. vil. de Hongrie, sur l'Hejo, arr. de Bekesh. On lui donne 12,000 hab.

CUAMA (*Afr.*), fl. de la côte or., qui borne au N. le Monomotapa, et se jette dans le canal de Mosambique, après avoir formé l'île Chingoma.

CUBA (*Portug.*), b. de l'Alentejo, à 3 l. N. de Beja. — (*Antilles*), gr. île sit. à l'entrée du golfe du Mexique, et à l'O. de St.-Domingue, à 130 l. N. de la Jamaïque, 50 S. de la pointe de la Floride. Long. occ. 76 deg. 30′ à 86° 38′; lat. N. 19° 46′ à 23° 25′. On lui donne 500,000 hab. Cette île est entourée d'un nombre immense de petites îles et d'îlots, que l'on nomme Jardins du Roi et Jardins de la Reine. On en tire du sucre, du café, du tabac, des cigarres, des suifs, des confitures sèches, du gingembre, du mastic, de l'aloès, de la salsepareille. On prétend qu'il s'y trouve des mines d'or. La Havane est la cap. de l'île, qui est divisée en deux gouv. Cette île appartient à l'Espagne. — Ville de la même île avec port. Long. O. 7° 8′ 23″; lat. N. 20° 1′.

CUBAGUA ou L'ÎLE DES PERLES (*Antilles*), pet. île sit. sur les côtes de la prov. du Cumana, à 2 l. S. de l'île Marguerite. Long. occ. 66° 30′; lat. N. 10° 43′. Elle est aujourd'hui déserte.

CUBJAC, b. de Fr., dép. de la Dordogne (*Périgord*), arr. et à 3 l. et 1/2 E. N. de *Périgueux* ✉.

CUBLANC, b. de Fr., dép. de la Corrèse (*Limousin*), à 4 l. S. O. de *Brives* ✉. Fabr. de toiles de coton et fil.

CUCURON, b. de Fr., dép. de Vau-

cluse (*Provence*), arr. et à 3 l. S. S. E. d'*Apt* ✉.

CUDDAPAH (*Indes or.*), distr. du roy. de Golconde, fertile en grains, sucre, cotons, etc. — cap. de ce distr. Siége d'une juridiction anglaise. Long. E. 76° 40'; lat. N. 14° 28'.

CUENCA, *Concha* (*Esp.*), v. de la Nouv.-Castille, cap. de la prov. du même nom, sur un monticule au bord du Xucar, à 36 l. S. E. de Madrid, autant O. N. de Valence. Long. occ. 4° 19'; lat. N. 40° 5'. Siége d'un év. Comm. de laines. Pop. 6000 hab. Patrie de Molina. La Sierra de Cuenca est la partie la plus élevée de toute l'Espagne. Cette prov. abonde en pâturages, blés, safran, légumes, fruits, etc. — (*Amér. mér.*), v. de la Colombie, à 75 l. S. q. O. de Quito, à la source de la riv. de Cuvarray. Long. occ. 81° 1' 41": lat. mér. 2° 52' 42". Élévation au-dessus de l'océan 2633 mètres. Pop. 14,000 hab. — prov. qui produit en abondance des grains, des fruits, du coton, du bétail. Mines d'or et d'argent, de cuivre, de mercure, de soufre. Comm. de quinquina, de cochenille, de sucre, etc.

CUERS, b. de Fr., dép. du Var (*Provence*); ✉; c.-l. de cant., arr. et à 5 l. 12 N. E. de Toulon. Pop. du cant. 17,769.

CUFA (*Asie*), v. de l'Irak-Arabi, sur le bras le plus occ. de l'Euphrate, à 50 l. S. O. de Bagdad.

CUGES, vil. de Fr., dép. des Bouches-du-Rhône (*Provence*), cant. de Roquevaire, à 2 l. E. d'*Aubagne* ✉, 6 E. de Marseille.

CUIGNÈRES, vil. de Fr., dép. de l'Oise, à 1 l. et 1/2 N. de *Clermont* ✉.

CUILLÉ, b. de Fr., dép. de la Mayenne (*Maine*), arr. et à 4 l. N. O. de *Craon* ✉.

CUISEAUX, pet. v. de Fr. dép. de Saône-et-Loire (*Bourgogne*), c.-l. de cant. de l'arr. et à 5 l. S. E. de *Louhans* ✉. Pop. du cant. 9840 hab.

CUISERY, b. de Fr., dép. de Saône-et-Loire (*Bresse-Châlonaise*), c.-l. de cant. de l'arr. et à 4 l. S. O. de Louhans, 1 et 1/2 de *Tournus* ✉.

CUIVRE (l'île de), ou COPPER-ISLAND, pet. île, à 5° de la côte or. du Kamtschatka, entre l'Asie et l'Amér., à 11 l. S. E. de l'île de Behring. Long. E. 164° 20'; lat. N. 54° 55'. On en tire des fourrures.

CULANT, v. de Fr., dép. du Cher (*Berry*), à 5 l. S. O. de St.-Amand, 2 l. de *Châteaumeillant* ✉.

CULENBOURG (*Pays-Bas*), pet. v. de Gueldre, sur le Leck, à 2 l. de Buren.

CULEYT ET MUAYDIN (*Afr.*), v. forte du roy. de Maroc.

CULHAT, b. de Fr., dép. du Puy-de-Dôme (*Auvergne*), à 4 l. S. E. de Riom, 1 l. de *Lezoux* ✉.

CULLIN (*Gr.-Bret*), p. v. du comté et à 4 l. N. de Bamff, en Ecosse.

CULLITON (*Angl.*), b. du comté de Devon, à 6 l. E. d'Exeter.

CULLODEN (*Gr.-Bret.*), p. v. de l'Écosse sept., à 1 l. E. d'Inverness.

CULNY (*Suisse*), pet. v. du cant. de Vaud sur le lac Léman, à 2 l. de Lausanne.

CULM (*Prusse*), v. épisc., cap. du cercle du même nom, à 7 l. N. N. O. de Thorn, 30 S. de Dantzick. Long. E. 16° 2'; lat. N. 53° 16'. 3000 hab.

CULMBACH (*Bav.*), v. du cercle du H.-Mayn, à 9 l. S. E. de Cobourg; comm. considérable de cuirs.

CULROSS (*Gr.-Bret.*), b. d'Ecosse, comté et à 2 l. S. E. de Clackmannan.

CUMANA (*Amér. mér.*), prov. de la rép. de Colombie, bornée au N. et à l'E. par la mer des Caraïbes, à l'O. par le Vénézuéla, et au S. par la riv. d'Orénoque. Elle est généralement très fertile. Productions : gayac, acajou, bois de campêche, salines. — ville cap. du même nom, sit. à 1 demi-l. de la mer. Pop. 19,000 hab. Long. O. 66° 33'; lat. N. 10° 37'.

CUMBERLAND (*Angl.*), comté de 30 l. de long sur 15 de large, abondant en pâturages, volaille, gibier et poissons; mines de plomb, cuivre et charbon de terre. Il députe 6 membres au parlement. Carlisle, cap. — (*Am. sept., Et.-Unis*), comté du New-Jersey. — autre au district du Maine, cap. Portland. — autre, en Pensylvanie, cap. Carlisle, — autre, en Virginie, sur l'Appamatox. — v. du Maryland, au comté d'Alleghany, sur la Potowmack, à 49 l. O. q. N. de Baltimore. — (*Amér. sept., Et.-Unis*), île sur la côte de la Géorgie, 7 l. de tour. Long. occ. 83° 52'; lat. 30° 47'. — baie au N. de l'Amér., presque sous le cercle polaire et que l'on a long-temps cru communiquer avec le détroit de Davis. — (*Antilles*), port, sur la côte S. E. de l'île de Cuba. — (*Océanie*), îles sur la côte N. E. de la Nouv.-Holl., par 20° 46' lat. S., et 146° 44' long. O. — (*Océanie*), pet. île de l'archipel Dangereux, dans la mer du Sud, par 19° 23' lat. S., et 143° 13' long. O.

CUMIÈRES, b. de Fr., dép. de la Marne (*Champagne*), à 1 l. N. E. d'*Epernay* ✉.

CUNLHAT, b. de Fr., dép. du Puy-

de-Dôme (*Auvergne*), c.-l. de cant., arr. et à 5 l. N. O. d'*Ambert* ✉.

CUPERTINO (*Naples*), pet. v. de la terre d'Otrante, à 30 l. N. de Nardo.

CUQ-TOULZA, vil. de Fr., dép. du Tarn (*Languedoc*), c.-l. de cant. de l'arr. et à 4 l. S. E. de *Lavaur* ✉. Pop. du cant. 5350 hab.

CURAÇAO (*Antilles*), île de l'Amér. sept., au N. de la Terre-Ferme et du Vénézuéla, dont elle n'est qu'à environ 10 l. Long. occ. 70° 40'; lat. N. 12° 10'. Elle a env. 12 l. de long sur une largeur moyenne de 4 à 5. On y récolte principalement du sucre et du tabac. La v. du même nom a un bon port, et fait un comm. considérable

CURDISTAN. *V.* KOURDISTAN.

CURE, *Chora*, riv. de Fr., qui prend sa source dans le Morvan, dép. de la Nièvre, et se jette dans l'Yonne au-dessous de Cravant. — vil. du dép. de l'Yonne (*Bourgogne*), à 2 l. et 1/2 S. O. d'*Avallon* ✉.

CUREL, vil. de Fr., dép. de la H.-Marne (*Champagne*), arr. et à 2 l. N. de *Joinville* ✉.

CUREMONTE, vil. de Fr., dép. de la Corrèze (*Périgord*), à 6 l. S. de Tulles, 5 S. E. de *Brives* ✉.

CUREN (*Afr.*), l'ancienne Cyrène de la Pentapole, v. de la rég. de Tripoli, au N. du désert de Barqâ, à 12 l. O. de de Derne.

CURES, b. de Fr., dép. de la Sarthe (*Maine*), à 5 l. du *Mans* ✉.

CURIA-AB-DAL ou ABDEL-CURIA (*Asie*), île sit. sur la côte de l'Arabie, à l'entrée de la mer Rouge, entre Socotora et le cap Gardafui. Lat. N. 12°; long. E. 51° 11'.

CURIA-MURIA (*Asie*), île de la côte d'Arabie, en face d'un golfe du même nom, au N. E. du détroit de Bab-el-Mandeb. Long. E. 53°; lat. N. 18°.

CURISH-HAFF (*Prusse*), bras de mer ou golfe de la Baltique, entre Labiau et Memel; séparé de la Baltique par une langue de terre de 15 l. de long et de 2 tiers de large; il a 28 l. de long sur 9 de large.

CURSOLAIRES (les) (*Archip. grec*), ou les ÉCHINADES, pet. îles de la Grèce, dans le golfe et à 7 l. de Patras. Long. E. 18° 58'; lat. N. 38° 36'.

CURZAY, b. de Fr. dép. de la Vienne (*Poitou*), 5 l. S. O. de Poitiers, 2 de *Loudun* ✉. Comm. de bestiaux.

CURZOLA (*Emp. d'Autr.*), île du golfe de Venise, sur la côte de Dalmatie, 4 l. de long. — pet. v. du même nom, dans la même île, à 14 l. N. de Ragusc.

CUSCO (*Amér. mér.*), v. du Pérou, autrefois résid. des Incas. Terr. fertile, entouré de montagnes, arrosé par la Guatanay. Pop. 25,000 hab., à 220 l. E. de Lima. Long. occ. 72° 20'; lat. S. 13° 40'.

CUSSAC, b. de Fr., dép. de la H.-Vienne (*Angoumois*), à 2 l. S. de Rochechouart, 3 de *Chalus* ✉.

CUSSEY, pet. v. de Fr., dép. de l'Allier (*Auvergne*). ✉; c.-l. de cant., arr. et à 4 l. S. O. de la Palisse. Long. E. 1° 8'; lat. N. 46° 8'. Pop. de la v. 4000 hab. et du cant. 12,632.

CUSSY, vil. de Fr., dép. de la Côte-d'Or (*Bourgogne*), à 5 l. de Beaune, remarquable par les restes d'une colonne antique, et à 2 l. de *Nolay* ✉. — autre (*Yonne*), à 2 l. *d'Avallon* ✉.

CUSTRIN (*Prusse*), v. forte de la Nouv.-Marche de Brandebourg, régence de Francfort sur l'Oder, avec un château sur l'Oder, à 7 l. N. E. de Francfort. Long. E. 12° 26; lat. N. 52° 55'. Pop. 4500 hab.

CUVES, vil. de Fr., dép. de la Manche (*Normandie*), à 4 l. N. E. d'Avranches, 3 de *Sourdeval* ✉.

CUTTACK (*Indes or.*), distr. de la prov. d'Oriça, borné, N. par le Bengale, S. par le district de Cicacole, E. par la mer. Pop. 1,200 000 hab. Fabr. de mousselines. La célèbre pagode de Jaggernat est située dans le Cuttack.

CUXHAVEN (*Hanovre*), pet. port à l'emb de l'Elbe, dans le duché de Brême, à 25 l. N. O. de Hambourg. Long. E. 6° 32' 46"; lat. N. 53° 52' 21".

CUXZAC, b. de Fr., dép. de l'Aude (*Languedoc*), à 2 l. N. E. de *Narbonne* ✉.

CUYO (*Amér. mér.*), prov. du Chili, bornée, O. par les Andes, N. par le Tucuman, E. par les Pampas, S. par un désert. Fertile en fruits, blé, vin, eaux-de-vie. Mines d'or, d'argent et de cuivre. 45 l. de long sur 36 de large.

CUZIEU, b. de Fr., dép. de la Loire (*Forez*), à 5 l. de St.-Étienne, 2 de *Chazelles* ✉.

CYCLADES (*Archipel grec*), îles rangées circulairement autour de Délos.

CYPRIEN (St.-), b. de Fr., dép. de la Dordogne (*Périgord*), c.-l. de cant., arr. et à 4 l. S. O. de *Sarlat* ✉. Pop. du cant. 10,950 hab.

CZACKETHURN (*Emp. d'Autr.*), place forte de la B.-Styrie, entre la Drave et la Muer, à 16 l. S. E. de Gratz. Vins estimés.

CZARKO-ZÉLO (*Russie d'Eur.*), maison de plaisance de l'empereur de Russie, à 6 l. de St.-Pétersbourg.

CZASLAU (*Emp. d'Autr.*), pet. v. et cercle de Bohême, sur la Crudenka, à 17 l. S. E. de Prague. Pop. du cercle 180,000 hab.

CZENSTOCHOW (*Pologne*), v. du Palatinat de Kalish, près de la source de la Wartha, à 20 l. N. N. O. de Cracovie. Long. E. 16° 50′; lat. N. 50° 48′.

CZERNIGOV ou TSCHERNIGOV (*Russie d'Eur.*), c.-l. d'un gouv. sit. entre Mohilev, Smolensk, Kiev et Minsk. 750,000 hab. — v. forte au confl. de la Strina et de la Desna. Siége d'un arch. grec, à 30 l. N. de Kiev. Long. E. 29° 53′; lat. N. 51° 20′.

CZERSKO (*Pologne*), v. de Mazovie, sur la Vistule, à 8 l. S. E. de Varsovie.

CZERNOVICZ (*Emp. d'Autr.*), v. cap. de la Buckowine, près du Pruth, à 10 l. S. de Choczim. Ev. grec. Cour criminelle. École provinciale.

CZIRKNITZ (*Emp. d'Autr.*), b. et lac de la Carniole, à 4 l. S. E. de Laybach. Le lac a 2 l. de long sur 1 l. de large.

CZONGRAD (*Emp. d'Autr.*), v. et comté de la B.-Hongrie, à 8 l. N. de Segedin, au confl. de la Theyss et du Korosch. Long. E. 17° 49′; lat. N. 46° 43′.

CZUDEC (*Emp. d'Autr.*), v. de la Gallicie, sur le Wislok.

CZYSZEVO (*Pologne*), pet. v. de la Vaivodie de Plock, dont la pop. est de 600 hab.

D.

DABHAUSEN (*Prusse*), v. de la régence de Coblentz, à 3 l. N. O. de Wetzlar. Mines de cuivre.

DABO, b. de Fr., dép. du B.-Rhin (*Alsace*), à 2 l. et 1/2 de *Saverne* ✉.

DABUL (*Indes or.*), v. des Mahrattes, côte de Malabar, distr. de Bedjapour, à 3 l. de la mer, 18 S. E. de Chaul. Long. E. 70° 33′; lat. N. 18° 2′.

DACCA (*Indes or.*), cap. d'un distr. du même nom, sur le Bour-Gunga, à 40 l. N. O. d'Islamabad, 74 E. N. de Calcutta. Long. E. 88° 8′; lat. N. 23° 42′. Marché général des toiles et mousselines de la province. — distr. arrosé par le Gange et le Bourampoutre. Il est extrêmement fertile et compte un million d'hab. Les mousselines de Dacca sont les plus belles de l'Inde.

DACHSPERG, pet. v. de Fr., dép. du B-Rhin (*Alsace*), à 5 l. S. q. O. de *Saverne* ✉, près de la source de la Sarre, avec un château.

DACHSTEIN, pet. v. de Fr., dép. du B.-Rhin (*Alsace*), à demi-l. N. E. de *Moltzheim* ✉, 16 S. O. de Strasbourg. Long. E. 5° 13′; lat. N. 48° 35′.

DACHSSWANG (*Allem.*), vil. du gr.-duché de Bade, à 1 l. et 1/2 O. de Fribourg.

DADEN (*Saxe*), b. de la Wétéravie, à 3 l. et 1/2 S. de Siégen.

DADIZELLE (*Pays-Bas*), vil. sit. à 3 l. et 1/2 E. d'Ypres, 9 S. q. O. de Bruges.

DAFAR ou DOFAR (*Asie*), v. d'Arabie, dans le distr. d'Hadramaût, à 70 l. N. de Fartash, près de l'océan Indien. Port de mer où l'on trafique d'oliban.

DAGHESTAN (*Asie*), contrée sit. à l'O. de la mer Caspienne, et au S. de la Circassie. 54 l. de long sur 16 de large. 4 distr. où l'on remarque les villes de Tarki, Derbent, Kouba et Poutol. Blé, safran, coton, fruits.

DAGHO (*Russie d'Eur.*), île de la mer Baltique, entre le golfe de Finlande et Riga. Sa figure est presque triangulaire. Sa circonférence a env. 7 l. Long. E. 19° 49′; lat. N. 58° 56′ 1″.

DAGLAN, b. de Fr., dép. de la Dordogne (*Périgord*), sur la Fère, arr. et à 4 l. S. de *Sarlat* ✉.

DAGNO, *Thermidava* (*Turq. d'Eur.*), pet. v. de l'Albanie, sur le Drin-Blanc, à 12 l. E. de Scutari. Long. E. 17° 18′; lat. N. 42° 32′.

DAGONVILLE, vil. de Fr., dép. de la Meuse, à 3 l. O. de *Commercy* ✉.

DAGOUE (*Afr.*), b. de l'Égypte, sur le Nil, à 8 l. N. du Caire.

DAGSBURY (*Amér. sept., Et.-Un.*), pet. v. sit. près d'une baie, état de la Delaware, à 15 l. S. q. E. de Dover, 33 S. E. de Baltimore.

DAHLEN (*Et. prussiens*), pet. v. de la régence d'Aix-la-Chapelle. Pop. 3600 hab. — autre (*Saxe*), à 9 l. E. de Leipsick.

DAHMUS, *Julia Cæsarea* (*Afr.*), pet. v. sur la Médit. dans l'état d'Alger, près de Tenez, à 30 l. O. d'Alger.

DAHN, b. de Fr., dép. du B.-Rhin (*Alsace*), à 4 l. O. de *Weissembourg* ✉.

DAILLY, vil. de Fr., dép. des Ardennes (*Champagne*), arr. et à 4 l. N. O. de Rocroy, 2 E. de *Chimay* ✉.

DAIR-EL-KAMAR, c'est-à-dire *Maison de la Lune* (*Asie*), v. de Syrie,

dans le pachalik d'Acre, à 6 l. S. E. de Bairout, autant N. E. de Saïde. Long. E. 33° 23′; lat. N. 33° 42′.

DA-LAGOA (*Afr.*), baie de la côte mérid., dans la partie de l'E., à 500 l. E. du cap de Bonne-Espérance, 160 de Mosambique. Long. E. 30° 40′; lat. mérid. 25° 32′.

DALEBORG (*Suède*), pet. v. sur le lac Wener, dans la Gothie occ., c.-l. de la prov. de Dalsland, à env. 15 l. d'Uddevalla.

DALECARLIE (*Suède*), prov. ainsi nommée de la riv. de Dalecarle, qui la traverse. Elle a l'Helsingie et la Gestricie à l'E., la Jemptie au N. Mines de fer, d'argent et de cuivre. Pays peu fertile; bons pâturages.

DALHAIN, b. de Fr., dép. de la Meurthe, arr. et à 2 l. N. N. E. de *Château-Salins* ✉.

DALHEIM (*Pays-Bas*), pet. v. de la prov. et à 4 l. N. E. de Liége. Long. E. 3° 25′; lat. N. 50° 45′.

DALIE (*Suède*), prov. sit. dans la partie N. O. de la Gothie, ayant à l'E. le lac Wener, et au S. le gouv. de Bahur.

DALKEITH (*Gr.-Bret.*), pet. v. d'Écosse, près du golfe de Forth, dans le comté et à 3 l. S. E. d'Edinbourg.

DALMATIE (*Emp. d'Autr.*), prov. qui s'étend le long de la côte or. du golfe de Venise, et qui est bornée, N. par la Bosnie et la Morlaquie, E. par la Servie, S. et O. par la mer. On évalue sa superficie à env. 2230 l. carrées. Le terr. fournit en abondance vins, blé, bestiaux, huiles et fruits. La cap. est Zara.

DAM (*Prusse*), pet. v. de la Poméranie, à 1 l. E. de Stettin. — autre (*Saxe*), à 10 l. E. de Wittemberg. — autre (*Pays-Bas*), près de la mer, à 1 l. et 1/2 N. E. de Bruges. — autre (*Pays-Bas*), à 1 l. de la mer, 5 N. E. de Groningue.

DAMANHOUR ou DÉMENHOUR (*Afr.*), pet. v. d'Egypte, sur un canal, à 15 l. S. E. d'Alexandrie. Long. E. 28° 22′; lat. N. 30° 59′.

DAMAR (*Asie*), v. de l'Arabie, prov. d'Yémen, à 40 l. N. E. de Moka.

DAMAS (*Turq. d'Asie*), v. cap. du pachalik du même nom, en Syrie, à 70 l. S. d'Alep. Elle a 200,000 hab. Le terr. qui l'environne est appelé Gutha par les Asiatiques, qui en ont fait l'un des 4 paradis terrestres. Le pachalik de Damas a 140 l. de longueur sur une largeur qui varie de 50 à 80 l.

DAMASAN, b. de Fr., dép. de Lot-et-Garonne (*Bazadois*), c.-l. de cant., arr. et à 6 l. S. q. E. de Nérac, 1 d'*Aiguillon* ✉. Pop. du cant. 8666 hab.

DAMBEA (*Afr.*), prov. d'Abissinie, d'une gr. fertilité. — lac de même nom, traversé par le Nil. Il a environ 180 l. de circuit.

DAMCEVOIR, b. de Fr., dép. de la H.-Marne (*Champagne*), à 3 l. S. E. de *Château-Vilain* ✉.

DAME-MARIE (*Antilles*), v. de l'île d'Haïti, sur la côte S. O., à 26 l. N. O. des Cayes. — cap de même nom. Lat. N. 18° 37′ 21″; long. occ. 76° 53′ 47″.

DAMERI, v. de Fr., dép. de la Marne (*Champagne*), entre Aï et Châtillon, à 1 l. O. d'*Epernay* ✉. Bons vins.

DAMGARTEN (*Prusse*), v. de la Poméranie, à 7 l. O. de Stralsund.

DAMIANO (St.-) (*Et. sardes*), pet. v. du Piémont, à 3 l. S. O. d'Asti.

DAMIATE, b. de Fr., dép. du Tarn (*Languedoc*), à 4 l. O. de Castres, 3 de *Lavaur* ✉.

DAMIETTE (*Afr.*), v. d'Égypte, sur le bras or. du Nil, à 2 l. de son emb. Quoique le port soit peu commode, elle fait cependant un comm. assez étendu. On en tire suif, chanvre, grains, café et riz. Vice-consulat français. A 40 l. N. du Caire, 50 N. E. d'Alexandrie. Long. E. 29° 29′ 45″; lat. N. 31° 25′ 40″. Pop. environ 30,000 hab.

DAMMARIE, b. de Fr., dép. d'Eure-et-Loir (*Beauce*), à 3 l. S. de *Chartres* ✉. — DU BOIS, b. de Fr., dép. d'Indre-et-Loire (*Touraine*), à 3 l. de *Château-Renault* ✉.

DAMMARTIN, pet. v. de Fr., dép. de Seine-et-Marne (*Isle-de-France*). ✉ 🖃; c.-l. de cant. Fabr. de dentelles. A 9 l. N. E. de Paris, 5 N. O. de Meaux. Pop. du cant. 10,866 hab.

DAMPIERRE, b. de Fr., dép. de la H.-Saône (*Franche-Comté*), c.-l. de cant., arr. et à 4 l. N. E. de *Gray* ✉. Pop. du cant. 13,250 hab. — vil. de Seine-et-Oise (*Isle-de-France*), à 1 l. O. de Chevreuse, 2 de *Trapes* ✉. — autre, Côte-d'Or (*Bourgogne*), à 6 l. N. E. de Dijon, 2 de *Mirebeau* ✉. — autre, Charente-Inf. (*Saintonge*), à 3 l. N. de St.-Jean-d'Angely, 2 d'*Aulnay* ✉. — autre, Jura (*Franche-Comté*), c.-l. de cant., arr. et à 5 l. N. E. de Dôle, 1 de *St.-Vit* ✉ (*Doubs*). — SUR AVRE, vil. de Fr., dép. d'Eure-et-Loir (*Normandie*), à 4 l. O. N. O. de Dreux, 1 de *Nonancourt* ✉ (*Eure*). Papet., manuf. de serges. — SUR BLEVY, même dép., à 5 l. S. O. O. de Dreux, 2 de *Brezolles* ✉. Forges.

DAMVILLE, vil. de Fr., dép. de

l'Eure (*Normandie*). ✉ ; c.-l. de cant., arr. et à 5 l. S. q. O. d'Evreux. Pop. du cant. 6411 hab.

DAMVILLIERS, pet. v. de Fr., dép. de la Meuse (*Lorraine*). ✉ ; c.-l. de cant., arr. et à 5 l. S. E. de Montmédy. Pop. du cant. 8910 hab.

DANBURY (*Amér. sept., Et.-Un.*), v. au comté de Fairfax, en Connecticut, à 11 l. N. q. O. de Newhaven.

DANDA (*Indes or.*), v. à 9 l. N. de Goa. Long. 70° 25'; lat. 18° 20'.

DANEMARK, roy. d'Eur. compris entre le 53e deg. 20' et le 57e 45' de lat. N., et entre le 5e deg. 45' et le 10e 20' de long. E. Il est borné au N. et à l'O. par la mer du Nord, à l'E. par le Cattégat et le Sund, au S. E. par la Baltique et par le gr. duché de Mecklenbourg, au S. par le Hanovre dont l'Elbe le sépare. La superficie de cette contrée est évaluée à 2000 lieues carrées, et la pop. à plus de 1,700,000 hab. Indépendamment de la presqu'île danoise, ce roy. comprend les îles de Séeland, de Laaland, de Funen, et un gr. nombre d'autres moins importantes, le Holstein, le duché d'Oldenbourg, l'Islande, les îles de Féroë. Les Danois possèdent aussi en Asie la v. de Ferampour au Bengale, et le terr. de Tranquebar sur la côte de Coromandel; en Afr., quelques établ. sur la côte de Guinée; en Amér., le Groenland; et, dans les Antilles, St.-Thomas, St.-Jean et Ste.-Croix. Le climat du Danemark est assez tempéré, mais fort humide. Le sol fournit abondamment aux principaux besoins de la consommation. Les chevaux dont la beauté et l'agilité sont remarquables, surtout dans le Holstein, forment, avec le bétail, une des principales richesses du pays. Le beurre, le fromage, le lard, l'édredon, sont des objets importans d'exportation. L'industrie manufacturière est encore peu avancée. Le gouv. du Danemark est une monarchie héréditaire et absolue. La cap. du roy. est Copenhague. *L'affranchissement des lettres de Fr. pour le Danemark et ses colonies est libre jusqu'à Hambourg seulement.*

DANEMOINE, pet. v. de Fr., dép. de l'Yonne (*Bourgogne*), à l'O. de *Tonnerre* ✉. Excellens vins.

DANGE, b. de Fr., dép. de la Vienne (*Poitou*), c.-l. de cant., à 4 l. N. E. de Châtellerault, 1 des *Ormes* ✉. Pop. du cant. 5444 hab.

DANGEAU, b. de Fr., dép. d'Eure-et-Loir (*Beauce*), à 3 l. N. de Châteaudun, 6 S. de Chartres, 2 de *Bonneval* ✉.

DANGER (île du) (*Océanie*), l'une des îles de l'Archipel des Amis, dans le gr. Océan. Long. occ. 169° 25'; lat. mér. 10° 51'.

DANGU, b. de Fr., dép. de l'Eure (*Normandie*), à 1 l. S. O. de *Gisors* ✉. Verreries.

DANN, vil. de Fr., dép. de la Meurthe (*Lorraine*), à 1 l. N. de *Phalsbourg* ✉. Fontaine min.

DANNEBERG (*Hanovre*), v. et bailliage, sur l'Etze, proche l'Elbe, à 16 l. S. E. de Luneboug.

DANNEMARIE, b. de Fr., dép. du H.-Rhin (*Alsace*), c.-l. de cant., à 4 l. de *Béfort* ✉. Pop. du cant. 9480 hab.

DANTZICK, *Gedanum* (*Prusse*), v. de la Prusse occ., c.-l. du distr. du même nom, avec un p. très fréquenté. Pop. 60,000 hab. Importation de denrées coloniales. Exportation de grains, potasse, soude, chanvre; construction de gros navires; manuf. d'étoffes de laine, galons d'or et d'argent, liqueurs; entrepôt du comm. de la Pologne. Consulat français. Le florin de 30 groschens à 18 pfennings vaut à Dantzick 94 cent. de Fr.; 100 mètres de Fr. valent 174,27 aunes de Dantzick. Cette v. est sit. proche la Vistule, sur la Baltique; à 16 l. N. E. de Hambourg, 80 N. q. O. de Varsovie, 375 N. N. E. de Paris. Long. E. 16° 17' 45"; lat. N. 54° 21' 5". *L'affranchissement des lettres de France est libre jusqu'à destination.*

DANUBE (*Ister*), le plus grand fl. de de l'Europe après le Volga; il prend sa source dans la cour du château de Frustemberg, près Doneschingen, au gr.-duché de Bade, dans la forêt Noire; traverse de l'O. à l'E. la Souabe, la Bavière, l'Autriche, la Hongrie, la Servie, la Bulgarie, la Moldavie, et se jette dans la mer Noire. Navigable depuis Ulm; son cours est d'environ 480 l. — (cercle du Bas-), l'un des cercles du roy. de Bavière. Passau, cap. — (cercle du Haut-), cercle du roy. de Bavière. Eichstadt, cap.

DANVILLE (*Amér. sept., Et.-Un.*), v. du Kentucky, à 10 l. S. S. O. de Lexington.

DAOURIE (*Asie*), contrée peu connue, enclavée en partie, dans la Sibérie, prov. de Nertchinsk, et en partie dans le pays des Mandchoux.

DARABEGERD (*Asie*), v. de Perse, dans la prov. de Kerman. Pop. 15,000 hab.

DARDANELLES (le détroit des), bras de mer fort resserré, qui sépare la Turquie d'Europe de la Turquie d'Asie.

DAR-FOUR (*Afr.*), contrée sit. entre le Soudan et la Nubie. Elle a le Kordofan à l'E., au N. les déserts de la Nubie, à l'O. le Soudan, au S. les Chillouks. Elle est comprise entre le 11e et le 16e deg. de lat. N., et entre le 24e et le 27e de long. E. On porte sa superficie à 9500 l. carrées. La pop. est inconnue. La cap. est Cobbeh, à 420 l. S. S. O. du Caire.

DARIA ou AMOU-DARIA (*Asie*), gr. fl. de Tatarie, qui prend sa source aux monts Bélour, reçoit le Dehar et se jette dans le lac d'Aral; 320 l. de cours.

DARIEN (*Amér. sept.*), golfe près de l'isthme de Panama. — v. des Et.-Un., en Géorgie, sur la riv. d'Alatamaha, à 15 l. S. S. O. de Savannah.

DARKENNEN (*Prusse*), v. de la rég. de Gumbinen, à 25 l. O. de Kœnigsberg.

DARKING (*Angl.*), v. du comté de Surrey, à 9 l. S. S. O. de Londres.

DARLINGTON (*Angl.*), v. du comté de Durham, à 10 l. N. de Londres. Fabr. nombreuses. Faux min. 2 députés au parlement. Pop. 5000 hab.

DARMOUTH, (*Angl.*), pet. v. du comté de Devon, avec un bon port, à 9 l. S. d'Exeter; 55 O. q. S. de Londres. Long. occ. 5° 47'; lat. N. 50° 21'.

DARMSTADT (*Allem.*), v. cap. du gr.-duché de Hesse, à 6 l. S. de Francfort, 8 E. S. de Mayence. Long. E. 6° 17'; lat. N. 49° 50'. Pop. 16,000 hab. Fabr. de toiles et étoffes de laine.

DARNAC, vil. de Fr., dép. de la H.-Vienne, à 3 l. N. E. de *Bellac* ✉.

DARNEY, v. de Fr., dép. des Vosges (*Lorraine*). ✉; c.-l. de cant., arr. et à 6 l. S. q. O. de Mirecourt, 8 O. q. S. d'Epinal. Long. E. 3° 42'; lat. N. 48° 5'. Pop. du cant. 11,339 hab.

DAROCA (*Esp.*), pet. v. de l'Arragon, à 7 l. S. q. E. de Calatayud, 19 S. O. de Saragosse.

DAROU ou ODAWARA (*Asie*), v. du Japon, dans l'île de Niphon.

DARTFORD (*Angl.*), b. du comté d'Essex, à 5 l. E. de Londres, sur la Tamise. Chantiers pour la marine.

DASHURST (*Allem.*), vil. du gr.-duché de Bade, à 2 l. N. E. de Kehl.

DAUASIR (*Pays Aqueux*) (*Asie*), contrée d'Arabie, à l'O. du Schat-ul-Arab ou Tigre, entre la bouche occ. de ce fleuve et le Khore-Abdillah.

DAUMAZAN, b. de Fr., dép. de l'Arriége (*pays-de-Foix*), arr. et à 6 l. O. de *Pamiers* ✉.

DAUMERAY, b. de Fr., dép. de Maine-et-Loire (*Anjou*), à 5 l. O. de la Flèche, 2 et 1/2 O. de *Durtal* ✉.

DAUPHIN (Fort-) (*Antilles*), v. de l'île d'Haïti, avec un des meilleurs ports de l'île, à 11 l. E. du Cap-Français. Long. occ. 74° 12'; lat. N. 19° 41'.

DAUPHINÉ (le), anc. prov. de Fr., ayant le Rhône à l'O., la Provence au S., les Alpes à l'E., la Savoie et le Rhône au N. Elle forme 3 dép.: celui des H.-Alpes à l'E., celui de la Drôme à l'O., celui de l'Isère au N.

DAUX, b. de Fr., dép. de la H.-Garonne (*Lomagne*), à 1 l. et 1/2 de *Grenade* ✉.

DAVAYÉ, vil. de Fr., dép. de Saône-et-Loire (*Bourgogne*), à 1 l. O. q. N. de *Mâcon* ✉.

DAVENTRY, (*Angl.*), pet. v. du comté de Northampton.

DAVID (St.-), *Menevia* (*Angl.*), v. du pays de Galles, au comté et à 9 l. N. N. O. de Pembroke, 85 O. de Londres. Long. occ. 7° 40'; lat. N. 51° 54'.

DAVIS (Terre de) (*Océanie*), île de la mer du Sud, découverte en 1686 par Davis, entre les 27e et 28e deg. de lat. mér., par les 113° de long. occ. — (détroit de) (*Amér. sept.*), bras de mer entre la côte occ. du Groënland et les îles James et Cumberland. Il s'étend du cap Farewell à la baie de Baffin.

DAVOS ou TAFAAS (*Suisse*), pet. v. du cant. des Grisons. Mines d'argent, de cuivre et plomb.

DAWENDORFF, vil. de Fr., dép. du B.-Rhin, à 2 l. O. d'*Haguenau* ✉.

DAX ou ACQS, *Aquæ Tarbellicæ*, v. de Fr., dép. des Landes (*Gascogne*), c.-l. d'arr., just. de paix, trib. de 1re inst., sur l'Adour, à 9 l. N. E. de Bayonne, 190 S. q. O. de Paris. Long. occ. 3° 23' 16"; lat. N. 43° 42' 19". pop. 4250 hab. Vin, bois de construction, brai, résine, goudron. Comm. d'ognons et jambons. L'arr. de Dax compte 90,362 hab., répartis en 8 cant. et 113 communes. Le cant. de Dax a 16,556 hab.

DAXENBACH (*Bavière*), b. sit. à 12 l. S. de Saltzbourg, sur la Salza.

DEAL (*Angl.*), v. marit., sur la côte du comté de Kent. Pop. 3450. Long. O. 1° 3'; lat. N. 51° 13'. A 30 l. S. E. de Londres.

DEBALPOUR (*Indes or.*), v. du Moultan, dans le Pendjab. Elle appartient aux Seikhs. A 30 l. S. E. de Lahore, 100 O. N. de Delhi. Long. E. 71° 16'; lat. N. 30° 5'.

DEBRECZIN (*Emp. d'Autr.*), v. de la H.-Hongrie, cap. du comté de Bihar, à 15 l. N. O. de Grand-Waradin, 40 N. de Temeswar. Pop. 39,000 hab. Manuf.

de savon et salpêtre. 4 grandes foires annuelles. Bibl. de 20,000 volumes. Long. E. 19° 11'.; lat. N. 47° 31'.

DÉCAN (*Indes or.*), soubabie formée des conquêtes d'Aureng-Zeb, bornée N. par la Nerbouddah, S. par la Krishna. Cap. Dowlatabad.

DÉCISE, *Decetia*, pet. v. du dép. de la Nièvre (*Nivernais*), dans une île de la Loire. ✉; 2468 hab.; c.-l. de cant., arr. et à 7 l. S. E. de Nevers. Comm. de merrain. Fabr. de gros fer, fer-blanc, houille. Foire de 2 jours le 13 août. Pop. du cant. 9075.

DEDDINGTON (*Anglet.*), b. du comté et à 5 l. N. d'Oxford. Pop. 1500 hab.

DEDHAM (*Angl.*), v. du comté d'Essex, sur la Stow; à 2 l. N. E. de Colchester. Fabr. de flanelles. — autre (*Amér. sept., Et.-Un.*), état de Massachussetts, à 4 l. S. O. de Boston.

DEE (*Angl.*), riv. qui se jette dans la mer d'Irlande. — Deux autres en Ecosse.

DEEPING (*Angl.*), v. du comté de Lincoln, à 30 l. N. de Londres.

DEERFIELD (*Amér. sept., Ét.-Un.*), v. du Massachussetts, sur le Connecticut, à 5 l. N. de Northampton. Long. O. 74° 59'; lat. N. 42° 30'. — autre, au New-Hampshire, comté de Buckingham, à 12 l. N. O. de Portsmouth.

DEGNIZLU (*Turq. asiat.*), v. de l'Anatolie, à 50 l. E. q. S. de Smyrne, près des ruines de Laodicée de Phrygie.

DEGO (*Et. sardes*), vil. du Piémont, sur la Bormia, à 3 l. S. O. d'Acqui. Pop. 1700 hab.

DEHAULT, b. de Fr., dép. de la Sarthe (*Maine*), à 2 l. de la *Ferté-Bernard* ✉.

DEINSE (*Pays-Bas*), pet. v. de la Flandre occ., sur la Lys, à 3 l. S. O. de Gand. Comm. de toiles, amidon, grains, bière, bêtes à cornes, chaux, charbon; distillation de genièvre.

DEIROUT (*Afr.*), v. d'Egypte, dans une île que forme le canal qui va du Caire à Rosette, à 10 l. E. d'Alexandrie.

DEKENDORF (*Bav.*), pet. v. sit. à 8 l. E. de Straubing

DELAWARE (*Amér. sept., Et.-Un.*), riv. qui sépare la Pensylvanie du New-York et du New-Jersey, et qui porte de gr. bâtimens jusqu'à Trenton. — baie de 24 l. de long sur 12 de large, à l'emb. de la riv. de même nom. — un des états de l'Union-Américaine, borné E. par la baie de Delaware, S. O. par le Maryland, N. par la Pensylvanie; div. en 3 comtés : Kent, Sussex et Newcastle. Agr. florissante : maïs, avoine, seigle, orge, etc. Pop. 74,000 hab. 37 l. de long sur 10 de large; c.-l., Dower. — v. de Virginie, au confl. des riv. de Pamumki et de Mattapory. Long. occ. 79° 43; lat. N. 37° 30'.

DELBRUK (*Prusse*), pet. v. du gr.-duché du B.-Rhin, à 6 l. O. de Paderborn.

DELÉMONT (*Suisse*), v. du cant. de Berne, à 4 l. N. O. de Soleure, 8 S. O. de Bâle. 1600 hab. Foire de 2 jours, le 5 février, et de 3 jours les 26 avril, 25 juin, 28 septembre, 17 novembre.

DELFT (*Pays-Bas*), v. de la Holl. Pop. 13,000 hab. Beaux édifices publics; on remarque l'église qui renferme les tombeaux de Tromp et de Hein. Patrie de Grotius. Fabr. de tapis, draps, porcelaine. A 1 l. de La Haye. Long. E. 2° 1' 30"; lat. N. 52° 0' 49".

DELFZIL (*Pays-Bas*), place forte de la Hollande, avec un bon port à l'emb. de l'Ems; à 6 l. N. E. de Groningue.

DELHI, DÉLI (*Indes or.*), v. de l'Hindoustan, cap. d'une gr. prov. sit. sur la Djemnah, cap. du Mogolistan. Cette ville immense, décorée d'édifices magnifiques, est aujourd. presque déserte. — prov. bornée au S. par l'Adjemer, E. par le Gange, O. par le Moultan, N. par les mont. Elle a 67 l. sur 56. Tributaire des Anglais.

DELLE, pet. v. de Fr., dép. du H.-Rhin (*Alsace*); ✉ 🚂; 810 hab.; c.-l. de cant., arr. et à 5 l. S. E. de Béfort. Pop. du cant. 11,600 hab.

DELME, b. de Fr., dép. de la Meurthe (*Lorraine*), c.-l. de cant., 🚂, arr. et à 3 l. N. O. de *Château-Salins* ✉. Pop. du cant. 11,601 hab.

DELMENHORST (*Allem.*), v. forte du duché d'Oldenbourg, sur la riv. de Delm, à 3 l. S. O. de Brême. Long. E. 6° 19' 13"; lat. N. 55° 5' 29". Pop. 1500 hab.

DÉLOS (*Archipel grec*), une des îles Cyclades, appelée Dyle ou Ilegi. Elle est presque inhabitée.

DELTA ou BASSE-EGYPTE (*Afr.*), partie de l'Egypte, qui a la forme d'un triangle, et qui est comprise entre les deux bras du Nil. Son circuit est d'env. 85 l. Elle fait partie de la prov. de Bahri.

DELVINO (*Turq. d'Eur.*), v. de la B.-Albanie, entre Janina et Buthrinta. Pop. 8000 hab., à 20 l. E. N. E. de Larisse.

DÉMERARY (*Amér. mér.*), riv. de la Guyane hollandaise, à 1 l. E. de celle d'Essequibo. Rivages très fertiles. — prov. bornée à l'O. par celle d'Essequibo. On compte, dans les deux établissemens,

8000 nègres et 3500 blancs. Ils appartiennent aux Anglais.

DEMEU, b. de Fr., dép. du Gers (*Armagnac*), à 2 l. O. de *Vic-Fezenzac* ✉.

DEMNIN (*Prusse*), v. de la Poméranie, régence de Stettin, à 12 l. S. de Stralsund. Pop. 3800 hab.

DEMONA (Val de) (*Naples*), vallée considérable de la Sicile, l'une des trois grandes divisions de cette île; 45 l. de long sur 26 de large; cap. Messine. Pop. de la prov. 521,000 hab.

DENAIN, vil. de Fr., dép. du Nord, sur l'Escaut, à 2 l. O. de Valenciennes, 2 de *Bouchain* ✉.

DENAT, pet. v. de Fr., dép. du Tarn (*Languedoc*), à 3 l. S. d'*Albi* ✉, sur l'Asson.

DENBIGH (*Angl.*), comté de la princ. de Galles, borné O. par celui de Caernarvon, S. par ceux de Merioneth et de Shrop, E. par ceux de Chester et de Flint, N. par la mer. 16 l. de long, sur 9 de large. Blés, fromages, bestiaux, mines de plomb et de houille. — (*Angl.*), cap. du comté de ce nom, sit. sur une colline, au dessus de la Clwyd, à 6 l. O. S. de Flint, 78 N. O. de Londres. Long. occ. 5° 50'; lat. N. 53° 11'. Fabr. de gants et de souliers; tanneries.

DENDERA (*Afr.*), v. de la H.-Egypte, à 3/4 de l. des ruines de *Tentyra*, et à 11 l. N. des ruines de Thèbes, sur la rive occ. du Nil. Long. 29° 36'; lat. N. 26° 10'. On y remarque d'admirables restes de l'antiquité.

DENDERMONDE (*Pays-Bas*), v. de la Flandre autrichienne, dans une belle prairie, à 6 l. N. O. de Bruxelles. Pop. 6000 hab. Papeteries, tanneries, lin, chanvre, etc.

DENÉE, vil. de Fr., dép. de Maine-et-Loire (*Anjou*), à 9 l. O. de Saumur, 3 S. d'*Angers* ✉.

DENEUVRE, b. de Fr., dép. de la Meurthe (*Lorraine*), à 1 l. S. E. de *Baccarat* ✉. 1500 hab.

DENEZE, vil. de Fr., dép. de Maine-et-Loire (*Anjou*), cant. de Doé, arr. de *Saumur* ✉.

DENGUIN, vil. de Fr., dép. des B.-Pyrénées (*Béarn*), à 1 l. O. de *Lescar* ✉.

DENIA, *Arthemisium* (*Esp.*), v. du roy., et à 16 l. S. E. de Valence, 17 N. E. d'Alicante. Long. occ. 2°; lat. N. 38° 54. Port assez commode. Pop. 2500 hab.

DENICE, vil. de Fr., dép. du Rhône (*Beaujolais*), à 1 l. et 1/2 O. q. N. de *Villefranche* ✉.

DENIS (St.-), pet. v. de Fr., dép. de la Seine, c.-l. d'arr., just. de paix, et trib. de 1re inst.; à 1 l. et 1/2 N. de Paris, 2 E. d'Argenteuil, pres de la Seine. L'arr. compte 56,000 hab., répartis en 4 cant. et 36 communes. St.-Denis a 4650 hab., et son cant. 16,267. Comm. et apprêt de laines, fabr. de toiles peintes. Eglise royale où sont les tombeaux des rois de France; maison royale des orphelines de la légion d'honneur. — (St.-), b. de Fr., dép. de l'Aude (*Languedoc*), à 3 l. S. de *St.-Papoul* ✉. — D'ANJOU (St.-), b. de Fr., dép. de la Mayenne (*Anjou*), arr. et à 4 l. E. q. S. de *Château-Gontier* ✉. — LE GAST, b. de Fr., dép. de la Manche (*Normandie*), arr. et à 4 l. S. E. de *Coutances* ✉. Patrie de S. Evremont. — DE GASTINES, b. de Fr., dép. de la Mayenne (*Maine*), arr. et à 4 l. O. de *Mayenne* ✉. — DE L'HÔTEL (St.-), b. de Fr., dép. du Loiret (*Orléanais*), sur la Loire, arr. et à 4 l. E. q. S. d'*Orléans* ✉. — EN VAL (St.-), sur le Loiret, à 1 l. et 1/2 S. d'*Orléans* ✉.

DENOUBIOU (*Indes or.*), v. de l'emp. birman, dans le Pégu, sur l'Irraouaddy, à 20 l. N. O. de Rangoun.

DÉPART, b. de Fr., dép. des B.-Pyrénées (*Béarn*), sur le gave de Pau, vis-à-vis *Orthez* ✉.

DEPTORT (*Angl.*), v. du comté de Kent, à 2 l. E. de Londres. Pop. 20,000 hab. Magasins et chantiers de construction pour la marine.

DERBÉ (*Et. sardes*), b. du Piémont, à 5 l. O. d'Aoste.

DERBENT, c'est-à-dire *Porte de fer* (*Asie*), v. forte de Perse, sur la côte occ. de la mer Caspienne, avec un port. Long. E. 45° 20'; lat. N. 42° 10'. Cette ville est habitée par 4000 familles. — territ. de la prov. russe du Daghestan. Il y existe des fabr. de soieries et étoffes de laine; vin, blés, riz, safran, etc.

DERBY (*Angl.*), comté borné N. par celui d'York, E. par celui de Nottingham, S. par celui de Leicester, O. par celui de Stafford et de Chester. On y compte 185,000 hab. Il a 22 l. de long sur 13 de large. Territ. fertile. Mines de plomb, de fer, de houille. Carrières de marbres. Eaux min. Fabr. nombreuses. — cap. du comté de son nom, sur le Dervent, à 48 l. N. O. de Londres. Manuf. de soie, de cotonnades, de porcelaines, etc. Long. O. 35°; lat. N. 52° 58'.

DERGASP, *Agriape* (*Asie*), v. de

Perse, dans le Sedjistan, sur une riv., à 70 l. S. O. de Candahar. Long. E. 62°; lat. N. 32° 5′.

DERINDÉ, *Anelibla* (*Turq. asiat.*), v. de la pet. Arménie, sur l'Euphrate, à 12 l. S. de Nicopoli.

DERKOUS (*Turq. d'Eur.*), b. de Romélie, sur la mer Noire, à 14 l. N. O. de Constantinople.

DERMBACH (*Allem.*), v. du duché de Hesse-Darmstadt, à 9 l. N. E. de Fulde.

DERNBOURG (*Et. prussiens*), vil. de Westphalie, 2 l. et 1/2 S. O. de Halberstadt, sur la riv. de Holtzen.

DERNE (*Afr.*), v. de la côte septentrionale du pays de Barqâ, près de la mer, à 30 l. E. de Ptolomète. Long. E. 19° 46′; lat. N. 32° 46′.

DERNETAL, v. de Fr., dép. de la Seine-Inf. (*Normandie*), c.-l. de cant., arr. et à env. 1 l. E. de *Rouen* ✉. Fabr. d'étoffes de laine et draps. Teintureries. Pop. de la v. 5000 hab., et du cant. 16,950.

DERNIT (*Emp. d'Autr.*), place forte de la Dalmatie, à 5 l. N. de Sebenico, 14 E. q. S. de Zara.

DERPT ou DORPAT (*Russie d'Eur.*), v. de la Livonie, à 50 l. N. E. de Riga, près de la riv. d'Ambeck. Long. E. 24° 10′; lat. N. 58° 32′. Université, bibl. publ., muséum, observatoire, etc. Pop. 5000 hab.

DERVAL, vil. de Fr., dép. de la Loire-Inf. (*Bretagne*). ✉; c.-l. de cant., arr. et à 5 l. O. O. S. de Châteaubriant. Pop. du vil. et du cant. 8366 hab.

DESANDANS, b. de Fr., dép. du H.-Rhin (*Montbelliard*), à 2 l. et 1/2 O. de *Montbelliard* ✉.

DÉSERTINES, v. de Fr., dép. de la Mayenne (*Maine*), à 5 l. N. O. de Mayenne, 4 l. de *St.-Hilaire* ✉.

DÉSIRADE (la) (*Antilles*), pet. île de l'Amér. sept., 4 l. de long sur 2 de large; à la France. Coton et café. A 7 l. de Marie-Galante, et à 4 l. de la Guadeloupe. Long. occ. 63° 22′ 5″; lat. N. 16° 20′.

DÉSIRÉ (cap) ou DESEADA (*Amér. mér.*), il termine la Terre de Feu, à l'entrée du détroit de Magellan. Long. O. 79°; lat. S. 52° 52′. — port, sur la côte E. des Patagons. Lat. S. 45° 47′; long. O. 69°. — pointe la plus sept. du Spitzberg. Lat. N. 80°; long. O. 17° 40′.

DÉSOLATION (Terre de la). *Voyez* KERGUELEN.

DESSAU (*Allem.*), v. cap. de la princip. d'Anhalt, avec un chât., au confl. de l'Elbe et de la Mulde, à 16 l. N. de Leipsick. Long. E. 10° 55′; lat. N. 51° 51′. Beau chât. Fabr. de bas. Pop. 9500 hab. Le bailliage d'Anhalt-Dessau a 13,000 hab.

DESVRES, pet. v. de Fr., dép. du Pas-de-Calais (*Boulonais*), c.-l. de cant., arr. et à 3 l. S. S. E. de Boulogne-sur-Mer, 2 de *Samer* ✉. Foires de 3 jours le 7 octobre, et de 4 jours le 23 dit. Fabr. d'étoffes de laines. Pop. du cant. 10,636 hab.

DETMOLD (*Allem.*), pet. v. de la princip. de la Lippe, à 1 l. S. de Lemgow, et à 6 l. N. O. de Paderborn. Pop. 3000 hab.

DETTINGEN (*Bav.*), vil. du cercle du B.-Mayn, entre Aschaffenbourg et Selingstadt, à 4 l. S. de Hanau.

DEULE, riv. de Fr. (*Picardie*); elle forme le canal de Douay à Lille, et se jette dans la Lys.

DEUTIKEM (*Pays-Bas*), v. de Hollande, sur le Vieux-Yssel, à 5 l. E. d'Arnheim, 2 S. E. de Doesbourg.

DEUX-PONTS ou SWEYBRUCK (*Bav.*) pet. v., c.-l. du cercle du même nom. Pop. 5,000 hab.; sur la riv. de Schwolbe, entre Sarbruck et Kaiserslautern; à 15 l. S. O. de Worms, 22 N. q. O. de Strasbourg. Foires de 2 jours, les 1er et 14 mai, 15 sept.; gr. foire aux chevaux, 3 nov. et 13 décembre. Fabr. d'étoffes de laines et mousselines. Mines de houille, fer, argent, et agate. La pop. du cercle s'élève à 60,000 hab.

DAVANAPATNAM (*Indes or.*), v. de l'Hindoustan, côte de Coromandel, dans le Canartic. Manuf. de mousseline. A 5 l. S. de Pondichéry.

DEVELTO (*Turq. d'Eur.*), pet. v. de la Bulgarie, sur le Paniza, à 9 l. O. de Sizeboli, et 28 N. E. d'Andrinople.

DEVENTER (*Pays-Bas*), v. forte de la Hollande. Pop. 8300 hab. Patrie de Gronovius, sur l'Yssel, à 4 l. N. de Zutphen. Long. E. 3° 50′; lat. N. 52° 15′. Université. Comm. de bétail, beurre, fromage, etc.

DEVÈZE (la), pet. v. de Fr., dép. du Gers (*Armagnac*), à 8 l. S. O. d'Auch, 2 de *Plaisance* ✉.

DEVILLE, vil. de Fr., dép. de Seine-Inf. (*Normandie*), à 5 q. de l. N. O. de *Rouen* ✉. Manuf. de plomb laminé, toiles, papeterie, blanchisseries. Fabr. d'alun, vitriol, indiennes, filat. de coton. Pop. 1700 hab.

DEVIZES (*Angl.*), b. du Wiltshire, à 6 l. N. O. de Salisbury.

DEVONSHIRE (*Angl.*) comté mari-

time, borné, O. par celui de Cornwall, E. par ceux de Dorset et Somerset. 30 l. de long sur autant de large. Mines de plomb, cuivre, cobalt, fer, etc. Fabr. d'étoffes de laines, coutelleries, chantiers de construction. 384,000 hab. Cap. Exeter. Deux députés au parlement.

DEZAIGNE, b. de Fr., dép. de l'Ardèche (*Vivarais*), à 4 l. O. d'Annonay, 6 de *Tournon* ✉.

DHAU (*Bav.*), pet. v. dans le cercle de Deux-Ponts, à 5 l. S. de Simmeren. Mines d'argent.

DHUI (*Pays-Bas*), b. sit. à 3 l. N. de Namur.

DIADIN, *Dandyana* (*Turq. asiat.*), pet. v. d'Arménie, sur le bras or. de l'Euphrate, à 48 l. S. E. d'Erzéroum.

DIARBECK ou DIARBEKIR (le) (*Turq. asiat.*), prov. sit. entre le Tigre et l'Euphrate. C'est l'anc. Mésopotamie. Fertile en grains, fruits, coton, soie. Mines d'argent. — *Amida*, v. cap. du Diarbekir, sit. dans une plaine fertile, sur le Tigre, qui y devient navigable. Population 40,000 hab., dont 20,000 chrétiens. Comm. de toiles rouges, coton et maroquin. Nombreux basars, mosquées magnifiques. A 63 l. N. E. d'Alep. Long. E. 37° 33′ 30″; lat. N. 37° 54′.

DIBEH (*Afr.*), v d'Egypte, à l'emb. du lac Menzaleh. Long. E. 29° 47′ 45″; lat. N. 31° 21′ 24″.

DIDIER (St.-), v. de Fr., dép. de la H.-Loire (*Velay*), c.-l. de cant., arr. et à 5 l. N. E. d'Issengeaux, 2 l. de *Monistrol* ✉. Fabr. de rubans et papeteries. Pop. 3500 hab., et du cant. 12,790. — autre, vil. du Rhône, à 1 l. O. de *Beaujeu* ✉. Papeterie. — autre, dép. du Rhône, a 1 l. et 1/2 N. de *Lyon* ✉. Vignoble. — autre, dép. de la H.-Loire, à 3 l. N. E. de *Brioude* ✉. Comm. de fromages.

DIE, *Dea Vocontiarum*, v. de Fr., dép. de la Drôme (*Dauphiné*). ✉; 4000 hab.; c.-l. de s.-préf., trib. de 1re inst. et de paix. Vins blancs mousseux. Eaux minérales. A 9 l. S. E. de Valence, 150 S. q. E. de Paris. Lat. N. 44° 45′ 31″; long. E. 5° 2′ 18″. L'arr. compte 61,975. hab., répartis en 9 cant. et 117 communes. Le cant. de Die en a 7445.

DIÉ (St.-), v. de Fr., dép. des Vosges (*Lorraine*). ✉ 🖃; 6800 hab.; c.-l. de s.-préf., trib. de 1re inst. et de paix; chambre des manuf.; sur la Meurthe, à 12 l. S. E. de Lunéville. Filat. de coton; fabr. de mouchoirs, toiles de coton, siamoises, bonneterie. Comm. en bestiaux, lin, quincaillerie. L'arr. compte 94,453 hab., répartis en 9 cant. et 108 communes. Le canton de St.-Dié en a 8600.

DIEBOURG (*Allem.*), v. du gr.-duché de Hesse-Darmstadt, à 3 l. E. de Darmstadt.

DIEGO (St.-) (*Amér. sept.*), pet. v. du Nouv.-Mexique, à 16 l. N. O. de Santa-Fé. — fort, au N. de la Californie, sur la côte occ., à 128 l. S. E. de Monterey. — GARCIA (*mer des Indes*), pet. île sit. au N. E. de Madagascar. Long. E. 70° 15′; lat. S. 7° 15′ 40″. — RAMIREZ (*Océanie*), sit. sur les côtes de la Terre-de-Feu. Long. occ. 70° 59′ 30″; lat. mérid. 56° 27′ 30″.

DIEKEBUSCH (*Pays-Bas*), b. de Flandre, sit. à 1 l. et 1/2 S. O. d'Ypres, 7 O. de Courtray.

DIÉKIRCH (*Pays-Bas*), v. du gr.-duché de Luxembourg, à 7 l. S. O. de Bitbourg, 8 N. de Luxembourg.

DIELMANFIED (*Bav.*), vil. sit. à 1 l. et 1/2 N. q. O. de Kempten.

DIEMEN (Terre de Van-) (*Océanie*), île séparée de la Nouv.-Hollande par le détroit de Bass. Long. E. du cap sud 144° 38′; lat. mér. 43° 42′ 30″. 66 l. de long sur 33 de large. Sol fertile. Fer, houille, fossiles. On y a fondé deux villes, le port Dalrymple et Hobart's-Town. On y compte 2000 colons. On ignore le nombre des naturels.

DIEMERINGEN, b. de Fr., dép. du B.-Rhin, arr. et à 6 l. N. O. de *Saverne* ✉.

DIENNE, b. de Fr., dép. du cantal (*Auvergne*), à 5 l. N. de *St.-Flour* ✉.

DIENVILLE, pet. v. de Fr., dép. de l'Aube (*Champagne*), arr. et à 4 l. N. O. de *Bar-sur-Aube* ✉. 1500 hab.

DIEPHOLTZ (*Han.*), comté remarquable par la beauté de ses pâturages. Il a 15,600 hab. — c.-l. du comté de même nom, sit. à 3 l. S. E. de Quackenbourg, 10 N. O. de Minden. Long. E. 6° 2′; lat. N. 52° 38′. Pop. 1500 hab.

DIEPPE, v. de Fr., dép. de la Seine Inf. (*Normandie*). ✉ 🖃; à l'emb. de la Béthune; c.-l. d'arr., just. de p. et trib. de 1re inst.; à 11 l. N. de Rouen, 42 N. O. de Paris. Long. occ. 1° 15′ 31″; lat. N. 49° 55′ 34″. 20,000 hab. Pêche et salaison du hareng, du maquereau et de la morue. Fabr. de dentelles, et ouvrages en os, corne et ivoire. Paquebots pour l'Angl. Patrie de du Quesne, et de la Martinière, célèbre géographe. L'arr. a 106,119 hab., répartis en 8 cant. et 170 communes. —

b. de même nom au dép. de la Meuse, arr. et à 2 l. et 1/2 N. O. de *Verdun* ✉.

DIER (St.-), vil. de Fr., dép. du Puy-de-Dôme (*Auvergne*), c.-l. de cant., arr. et à 8 l. E. S. de Clermont, 5 S. de *Thiers* ✉. Pop. du cant. 14,865 hab.

DIERSTEIN (*Emp. d'Autr.*), pet. v. de la B.-Autr., sur le Danube, à 1 l. et 1/2 O. de Stein, 22 O. de Vienne.

DIESSENHOFEN, *Divodurum* (*Suisse*), v. du cant. de Thurgovie, c.-l. d'un distr., près du Rhin, à 3 l. N. N. O. de Fravenfeld, 2 E. S. de Schaffouse. Pop. 2400 hab.

DIEST (*Pays-Bas*), v. du Brabant, à 6 l. N. E. de Louvain, sur la Demer. Long. E. 2° 42'; lat. N. 50° 58'. 5800 hab. Filatures, fabr. de draps.

DIETENHEIM (*Wurtemberg*), b. de Souabe, à 5 l. S. d'Ulm.

DIETIKON (*Suisse*), vil. du cant. de Zurich, sur la Limmat, à 3 l. N. O. de Zurich.

DIETRICHSTEIN (*Emp. d'Autr.*), pet. v. de la H.-Carinthie, sur la Geyl, à 1 l. O. d'Arnoldstein.

DIETZ (*Allem.*), pet. v. du duché de Nassau, à 3 l. N. E. de Nassau, 10 S. q. O. de Dillenbourg. La Lahn y est navigable. Long. E. 5° 43'; lat. 50° 21'. 1800 hab.

DIEU (l'île) ou d'YEU, pet. île et b. des côtes de Fr., dép. de la Vendée (*Poitou*), c.-l. de cant., arr. et à 10 l. N. O. des *Sables d'Olonne* ✉. Pop. 2240 hab.

DIEUE, vil. de Fr., dép. de la Meuse, près de cette riv., à 3 l. S. E. de *Verdun* ✉.

DIEU-LE-FIT, pet. v. de Fr., dép. de la Drôme (*Dauphiné*). ✉; c.-l. de cant., arr. et à 6 l. E. de Montélimart. Eaux min. Pop. de la v. 2900 hab., et du cant. 10,620.

DIEULOUARD, b. de Fr., dép. de la Meurthe (*Lorraine*), arr. et à 5 l. N. E. de *Toul* ✉.

DIEUSE, v. de Fr., dép. de la Meurthe (*Lorraine*), sur la Seille. ✉ ; c.-l. de cant., arr. et à 4 l. E. q. S. de Château-Salins. Long. E. 4° 22'; lat. N. 48° 49'. Puits d'eau salée d'un gr. rapport. Comm. de grains et vins. Elle compte 3800 hab., et le cant. 11,557.

DIGES, b. de Fr., dép. de l'Yonne (*Champagne*), à 2 l. et 1/2 O. N. de *Tonnerre* ✉.

DIGGES (cap. et île de) (*Amér. sept.*), à la pointe la plus occ. et mér. de la côte du détroit d'Hudson. Long. occ. 81° 10'; lat. N. 62° 41'.

DIGNAC, b. de Fr., dép. de la Charente (*Angoumois*), à 3 l. et 1/2 S. d'*Angoulême* ✉.

DIGNANO (*Emp. d'Autr.*), pet. v. de l'Istrie, à 1 l. de la mer, et à 2 N. E. de Pola.

DIGNE, *Dinia*, v. de Fr. (*Provence*). ✉ ; c.-l. du dép. des B.-Alpes. Préf., év., trib. de paix et de 1re inst., ressortissant à Aix; sit. sur la Bléone; à 6 l. S. E. de Sisteron, 11 S. p. E. de Gap, 151 S. E. de Paris. Long. E. 3° 54' 4"; lat. N. 44° 5' 18". Pop. 3350 hab. L'arr. de Digne a 50,225 hab., répartis en 9 cant. et 88 communes; le cant. de Digne en a 9201. Eaux min. estimées.

DIGOIN, b. de Fr., dép. de Saône-et-Loire (*Bourgogne*). ✉; c.-l. de cant., arr. et à 5 l. O. p. N. de Charolles. Long. E. 1° 40'; lat. N. 46° 29'. C'est à Digoin que finit le canal qui commence à Châlon et qui unit la Saône à la Loire. Pop. de Digoin 2400 hab., et du cant. 6230.

DIGOVILLE, vil. de Fr., dép. de la Manche (*Normandie*), à 3 l. et 1/2 N. de Valogne, 2 E. de *Cherbourg* ✉.

DIJON, *Divio*, v. de Fr., c.-l. de préf. du dép. de la Côte-d'Or (*Bourgogne*). ✉ ; entre l'Ouche au S. et la Suzon au N.; à 17 l. O. de Besançon, 13 N. de Châlon-sur-Saône, 75 l. S. E. de Paris; dist. légale 305 kilomètres. Long. E. 2° 41' 50"; lat. N. 47° 19' 25". Trois just. de p., trib. de 1re inst., cour royale, év. 18e division militaire. L'arr. de Dijon compte 127,000 hab., répartis en 14 cant. et 266 communes. La pop. de la v. est de 22,000 hab. Comm. de vins, grains, chanvres, laines, etc.; fabr. de couvertures, filatures de laines, blanchisserie de cire, moutarde, etc. Patrie de Papillon, La Monnoie, Longepierre, Crébillon, Piron, Rameau, Bossuet, etc. Bourse de comm., académie, collége; édifices gothiques remarquables.

DILLENBOURG (*Allem.*), pet. v. du duché de Nassau, près de la Dill, à 1 l. et 1/2 N. de Herbon, 8 O. de Marpurg. Long. E. 6° 2'; lat. N. 50° 41'. 3000 hab.

DILLING, pet. v. de Fr., dép. de la Moselle (*Lorraine*), près de Sarre-Louis. Fabr. de faux, scies, crics, et autres ustensiles.

DILLINGEN (*Bav.*), v. de Souabe, sit. à 9 l. N. O. d'Ausbourg, 8 N. E. d'Ulm. Long. E. 8° 10' 14"; lat. N. 48° 34' 17". Université et établ. d'instruction pubique. Pop. 3000 hab.

DINABOURG (*Russie d'Eur.*), fort. sit. sur la Dwina, à 32 l. O. N. O. de Polosck.

DINAN, v. de Fr., dép. des Côtes-du-Nord (*Bret.*), sur la Rance. ✉ ; s.-préf., trib. de 1re inst., deux just. dép. Fabr. de toiles, flanelles, fil. Comm. de beurre, lin, miel, suif. Foire de 8 jours, le 2e jeudi de carême. Eaux min. Cette v. est sit. à 6 l. S. de St.-Malo, 89 O. de Paris. Long. occ. 4° 23′ 2″; lat. N. 48° 27′ 16″. Pop. de Dinan 8000 hab.; l'arr. en a 106,614, répartis en 10 cant. et 90 communes. Dinan est la patrie de Duclos.

DINANT (*Pays-Bas*), v. forte sit. près de la Meuse. Mines de fer dans les env. Pop. 4000 hab. Comm. de chaudronnerie; tanneries. A 6 l. S. de Namur. Long. E. 2d 36′; lat. N. 50° 13′ 20″.

DINASMOUTHY (*Angl.*), b. du comté de Merioneth, à 6 l. S. de Bala.

DINDIGUL (*Indes or.*), distr. de l'Hindoustan, borné au N. par le Coimbetour et le Kistnaghery, au S. par le Travancore et le Madurèh, à l'O. par le Cochin, à l'E. par le Carnatic.

DINGELFING (*Bav.*), v. sit. sur l'Iser, à 7 l. N. E. de Landshut.

DINGUE (*Gr.-Bret.*), pet. v. d'Irlande, avec un p., à 30 l. O. de Cork. Long. occ. 12° 55′; lat. N. 51° 55′.

DINGWAL (*Gr.-Bret.*), v. d'Ecosse, comté de Ross, sur la Connel, à 40 l. N. q. O. d'Edinbourg, 115 N. de Londres.

DIONISIO (St.-) (*Amér. sept.*), pet. v. du Nouveau-Mexique, au confl. des riv. des Apôtres et des Martyrs.

DIPPODISWALD (*Saxe*), pet. v. de Misnie, à 3 l. S. de Dresde.

DIRCHAU (*Prusse*), pet. v. sur la Vistule, à 7 l. S. de Dantzick. Long. E. 17°; lat. N. 54° 3′.

DISIMIEU, v. de Fr., dép. de l'Isère (*Dauphiné*), à 1 l. S. E. de *Crémieu* ✉. Papet.

DISMA (*Asie*), île du Japon, à peu de dist. de Nangasaki.

DISON (*Pays-Bas*), pet. v. sit. à 1 l. de Verviers. Fabr. de draps.

DISS (*Angl.*), v. du Norfolk, sur la Wavenay. Fabr. de laine filée et draps. A 4 l. S. O. de Norwich.

DISSAY, b. de Fr., dép. de la Sarthe (*Maine*), à 3 l. S. E. de *Château-du-Loir* ✉. — autre au dép. de la Vienne, à 4 l. N. E. de *Poitiers* ✉.

DISSENTIS (*Suisse*), b. du cant. des Grisons, près du confl. du Rhin antérieur et du Rhin du milieu. Mines d'argent, de cuivre et de cristal. 1000 hab. Long. E. 6° 19′; lat. N. 46° 58′.

DISSENZANO (*Emp. d'Autr.*), pet. v. du roy. Lombard-Vénitien, sur le lac de Guarda, à 7 l. E. de Brescia. Bons vins.

DITMARSCHEN (*Danemark*), distr. du Holstein entre l'Elbe et l'Eyder. Meldorf et Luden, v. principales.

DITZEN (*Et. prussiens*), b. du gr.-duché du B.-Rhin, à 7 l. S. E. d'Osnabruck. Salines.

DIU (*Indes or.*), île du Goudjerate, avec fort. et un p. commode, sur le golfe de Cambaye. Long. E. 67° 25′; lat. N. 20° 46′.

DIVES, riv. de Fr., dép. de l'Orne. Elle prend sa source au-dessous de Gassey, et se rend dans la mer, à 12 l. de là, navigable depuis Corbon. — autre, dép. des Deux-Sèvres (*Poitou*), se jette dans le Thouay, à 1 l. de Saumur. — b. de Fr., dép. du Calvados (*Normandie*). ✉; c.-l. de c., à 5 l. N. E. de Caen, arr. de Pont-l'Evêque. Comm. de sardines, salaison de harengs. Foire de 3 jours, le 9 septembre. Pop. du cant. 9814 hab.

DIVICOTEI (*Indes or.*), v. de la côte de Coromandel, sur le Colram. Long. E. 77° 41′; lat. N. 11° 15′.

DIXAN (*Afr.*), v. du Tigré dans l'Abyssinie, à 17 l. S. E. d'Arkiko. Long. E. 37° 29′ 30″; lat. N. 15° 7′ 55″.

DIXMONT, b. de Fr., dép. de l'Yonne (*Champagne*), à 2 l. N. Joigny, 2 de *Villeneuve-le-Roi*. ✉.

DIXMUDE (*Pays-Bas*), v. de la Flandre, dans un terr. fertile sur l'Yperlée, à 3 l. N. de Nieuport et de Furnes. Comm. de beurre et fromage. Foire de 8 jours, le 3e dimanche de juillet. Long. E. 0° 31′ 39″; lat. N. 51° 2′ 6″. Pop. 3000 habitans.

DJEBAIL, *Billos* (*Asie*), v. marit. de la Syrie, occupée par des Maronites, 6000 hab. A 11 l. S. O. de Tripoli. Long. E. 33° 20′; lat. N. 34° 5′.

DJEZAN (*Asie*), v. d'Arabie, dans l'Yémen, à 95 l. N. q. O. de Moka.

DJIDDAH, DJEDDA ou DJIDEIDA (*Asie*), v. et p. d'Arabie, sur la mer Rouge, à 35 l. S. O. de la Mekke. Long. E. 36° 58′ 45″; lat. N. 22° 40′ 1″. Entrepôt de marchandises. A 28 l. E. S. E. d'Yenboa.

DJOBLA (*Asie*), v. de l'Arabie, c.-l. d'un cant. de l'Yémen.

DJOUDJOCARTA (*Océanie*), v. de l'île de Java, avec port et établ. anglais; c'est la résid. du sultan de Motaram.

DMITRIEF (*Russie d'Eur.*), pet. v. du gouv. et à 12 l. N. q. O. de Koursk, 18 S. d'Orel.

DMITROF ou TSMITROF (*Russie d'Eur.*), pet. v., c.-l. d'un cercle, à 13

l. N. de Moscou, 22 S. E. de Twer. Fabr. de porcelaine.

DMITROFSK (*Russie d'Eur.*), pet. v. dans le gouv. et à 13 l. S. O. d'Orel, 70 S. E. de Smolensk. Long E. 32° 45'; lat. N. 52° 34'.

DNIEPER, *Borysthenes* (*Russie d'Europe*), gr. fl. qui prend sa source au N. E. du gouv. de Smolensk, coule de l'E. à l'O. jusqu'à Orcha, puis au S., passe à Mohilov, à Kiov, à Yekaterinoslav, et se jette dans la mer Noire, entre Kinbuen et Oksakov. Ce fleuve a des cataractes qui en interrompent la navigation, et un grand nombre d'îles. Il a 330 l. de cours.

DNIEPROVS (*Russie d'Eur.*), pet. v. du gouv. et à 30 l. S. O. d'Yekaterinoslav, 25 E. N. de Kerson, sur la gauche du Dniéper.

DOASIT, b. de Fr., dép. des Landes (*Gascogne*), à 2 l. et 1/2 de *St.-Sever* ✉. vins et fruits.

DOBBEREN (*Allem.*), b. du gr.-duché de Mecklenbourg, seigu. et à 4 l. N. O. de Rostock, 9 N. de Gustrow.

DOBBERTIN (*Allem.*), b. du gr.-duché de Mecklenbourg, à 6 l. S. O. de Gustrow. 16 E. q. S. de Schwerin.

DODOCA, (*Emp. d'Autr.*), b. de Transylvanie, à 20 l. S. O. de Hermenstadt. Long. E. 21° 7'; lat. N. 45° 46'.

DOBRZIN, *Dobrinum* (*Prusse*), pet. v. au N. O. de Placzko, sur un rocher près de la Vistule, dans l'ancienne Masovie, à 16 l. S. E. de Thorn.

DOCELLES, vil. de Fr., dép. des Vosges (*Lorraine*), à 3 l. et 1/2 S. E. d'*Epinal* ✉.

DOCKUM (*Pays-Bas*), v. forte de la Hollande, à l'emb. de l'Avers, à 4 l. N. E. de Liéwarden, 9 N. O. de Groningue. Long. E. 3° 33'; lat. N. 53° 21'. Port commode et chantier de construction.

DODIGHOFEN (*Allem.*), vil. du gr.-duché de Bade, à 2 l. N. de Badenweiller.

DOEBELN (*Saxe*), pet. v. sur la Mulda, dans une île, à 10 l. N. O. de Dresde, 11 E. S. de Leipsick. Long. E. 10° 48'; lat. N. 51° 6'. Fabr. de draps, toiles fines et coutil.

DOESBOURG, *Teutoburgum* (*Pays-Bas*), pet. v. de Hollande, au confl. du vieux et du nouvel Yssel, à 3 l. S. de Zutphen, 4 N. E. d'Arnheim. Long. E. 3° 47'; lat. N. 52° 3'.

DOGLIANI (*Et. sardes*), b. du Piémont, à 7 l. N. q. O. de Ceva. Pop. 4000 habitans.

DOHNA (*Saxe*), b. avec chât. de plaisance, à 4 l. de Dresde en Misnie.

DOIGNON (le), vil. de Fr., dép de la H.-Vienne (*Marche*), à 5 l. E. de Dorat.

DOL, v. de Fr., dép. d'Ille-et-Vilaine (*Bretagne*). ✉; c.-l. de cant., arr. et à 5 l. S. E. de St.-Malo, 85 O. de Paris. Long occ. 4° 5' 18"; lat. O. 48° 33' 8". Chanvre, blé, fruits. Syndicat marit. Pop. de la ville 3897 hab. et du cant. 15,000.

DOLCE-AQUA (*Et. sardes*), pet. v. du Piémont, à 7 l. N. E. de Nice. Long. E. 5° 14'; lat. N. 43° 53'. Bon vin et huile.

DOLE, *Dola Sequanorum*, v. de Fr., dép. du Jura (*Franche-Comté*). ✉ ✍; c.-l. d'arr., just. de paix et trib. de 1re inst., sur le Doubs, à 8 l. S. O. de Besançon, 9 N. de Lons-le-Saunier, 84 S. E. de Paris. Long. E. 3° 10'; lat. N. 47° 6'. L'arr. de Dole compte 73,600 hab., répartis en 9 cant. et 150 communes. Le cant. de Dole a 16,200 hab. et la ville 9500.

DOLLEREN, vil. de Fr., dép. du H.-Rhin, à 5 l. N. de *Béfort* ✉.

DOLMATOF (*Russie d'Asie*), v. de Sibérie, gouv. de Perm, c.-l. d'un cercle, à 34 l. S. E. d'Ekaterinbourg. Long. E. 60° 12'; lat. N. 56° 10'.

DOLMAYRAC, vil. de Fr., dép. de Lot-et-Garonne, à 4 l. N. d'*Agen* ✉.

DOLOMIEUX, vil. de Fr., dép. de l'Isère (*Dauphiné*), arr. et au N. O de la *Tour-du-Pin* ✉.

DOLOMSKOÏ (*Russie d'Asie*), pet. place forte de Sibérie, dans la ligne de l'Irtich, à 98 l. S. S. O. de Kolyvan.

DOLTABAD ou DOWLATABAD (*Indes or.*), v. cap. du Décan, près d'Aurengabad, à 55 l. N. E. de Pounah, 40 S. de Bourhampour. Long. E. 73° 50'; lat. N. 19° 45'. Près de Dowlatabad sont les célèbres pagodes d'Ellora, taillées dans le roc.

DOLUS, b. de Fr., dép. de la Charente-Inf. (*Aunis*). dans l'île d'Oléron, à 4 l. de *Marennes* ✉.

DOMAINES, b. de Fr., dép. de l'Isère (*Dauphiné*), c.-l. de cant., arr. et à 2 l. et 1/2 E. de *Grenoble* ✉. Papet. Pop. du cant. 8890.

DOMAIZE, b. de Fr., dép. du Puy-de-Dôme (*Auvergne*), à 7 l. S. E. de *Clermont* ✉.

DOMAZAU, vil. de Fr., dép. du Gard à 1 l. N. O. d'Aramon, 5 S. E. d'*Uzès* ✉

DOMAZLIZE (*Emp. d'Autr.*), v. de Bohème, à 12 l. S. O. de Pilsen, 16 l. d'Ambert.

DOMBASLE, vil. de Fr., dép. de la Meuse (*Lorraine*), à 9 l. N. de *Bar*

sur-Ornain ✉. — autre au dép. des Vosges (*Lorraine*), à 1 l. et 1/2 N. E. de *Darnay* ✉.

DOMBES (la), anc. princ. de Fr., entre la Bresse et le Lyonnais, 8 l. de long sur autant de large. Trévoux en était la capitale.

DOMBURG (*Pays-Bas*), b. de la Zélande, dans l'île de Walcheren, à 2 l. et 1/2 N. O. de Middelbourg.

DOMENZAIN, b. de Fr., dép. des B.-Pyrénées (*Béarn*), à 3 l. N. O. de *Mauléon* ✉.

DOMESSARGUES, vil. de Fr., dép. du Gard, à 5 l. N. O. de *Nismes* ✉.

DOMEVRE, vil. de Fr., dép. des Vosges (*Lorraine*), à 3 l. N. q. E. d'*Epinal* ✉. — autre au dép. de la Meurthe (*Lorraine*), c.-l. de cant., arr. de *Toul* ✉. Pop. du cant. 8993. — SOUS AVIÈRES, vil. de Fr., dép. des Vosges (*Lorraine*), à 2 l. et 1/2 N. O. d'*Epinal* ✉, 3 E. de Dompaire.

DOMFRONT, pet. v. de Fr., dép. de l'Orne (*Normandie*), c.-l. d'arr., just. de paix, trib. de 1re inst., à 7 l. N. de Mayenne, 56 O. de Paris. Fabr. d'étoffes de laine, tiretaines et droguets. L'arr. compte 117,266 hab., répartis en 7 cant. et 102 communes. Le cant. de Domfront à 16694 hab. et la ville 1600 seulement. — autre au dép. de la Sarthe (*Maine*), à 4 l. N. O. du *Mans* ✉.

DOMINGUE (St.-), HISPANIOLA ou HAÏTI (*Antilles*), l'une des plus grandes îles de cet archipel, entre Porto-Rico et Cuba. 175 l. de long, 30 dans sa moyenne largeur, 350 de circonférence. Productions : maïs, fruits, sucre, café, tabac, cacao, indigo, cochenille, vanille, aloès, gingembre ; mines de talc, cristal, cuivre, fer, etc. Cette île, aujourd'hui libre, a un gouv. représentatif dirigé par un président. On évalue sa pop. à 800,000 hab. Port-au-Prince est le c.-l. Cette île s'étend du 70e deg. 40′ de long. O. au 76e 55′, et du 15° 59′ de lat. N. au 17e 56′.

DOMINIQUE (la) (*Antilles*), l'une des îles de cet archipel, qui appartiennent aux Anglais ; elle est sit. entre la Martinique et la Guadeloupe. Longueur du S. au N. 12 l., largeur de l'E. à l'O. 6 l. Eaux excellentes, vallées fertiles, mont. très élevées qui abondent en bois de construction. La ville des Roseaux, qui compte 5000 hab., en est le c.-l. Long. occ. 63° 52′ 35″; lat. N. 15° 18′ 25″. La pop. de la Dominique s'élève à 27,000 hab. parmi lesquels il y a 2000 blancs, 3000 individus de couleur libres, et 22,000 esclaves.

DOMITZ (*Prusse*), v. de la rég. de Mersebourg, au confl. de l'Elbe et de l'Elde, à 20 l. S. de Schwerin. Pop. 1000 hab.

DOMMART, b. de Fr., dép. de la Somme (*Picardie*), c.-l. de cant., à 5 l. N. O. d'Amiens, 2 de *Flixecourt* ✉. Pop. du cant. 13,522 hab.

DOMME, pet. v. de Fr., dep. de la Dordogne (*Périgord*), c.-l. de cant., à 2 l. S. E. de *Sarlat* ✉. Pop. du cant. 13,031 hab.

DOMMEL (*Pays-Bas*), riv. qui prend sa source dans le pays de Liége, arrose Bois-le-Duc, et se jette dans la Meuse au fort de Crevecœur.

DOMO-D'OSSOLA (*Emp. d'Autr.*), pet. v. du roy. lombard-vénitien, sur la route du Simplon, et près la Tosa, au pied des Alpes. Pop. 1260 hab. Long. E. 5° 55′; lat. N. 46° 5′.

DOMPAIRE, v. de Fr., dép. des Vosges (*Lorraine*), c.-l. de cant., arr. et à 2 l. S. E. de *Mirecourt* ✉. Pop. du cant. 9739 hab.

DOMPIERRE, b. de Fr., dép. de l'Allier (*Bourbonnais*), c.-l. de cant., arr. et à 6 l. E. q. S. de *Moulins* ✉. Pop. du cant. 8400 hab. — autre, dép. de la Charente-Inf. (*Saintonge*), à 2 l. N. E. de *la Rochelle* ✉.

DOMREMY, vil. de Fr., dép. des Vosges (*Lorraine*); ✉; patrie de Jeanne-d'Arc ; sur la Meuse, à 6 l. N. de *Neuf-Château* ✉.

DON (le), *Tanaïs* (*Russie d'Eur.*), un des principaux fleuves de l'Europe qui prend sa source dans le gouv. de Tula, et se jette dans la mer d'Asov, après un cours de 450 l.

DONNAGHADEE (*Gr.-Bret.*), p. d'Irlande, comté de Down, à 2 l. O. de Port-Patrick.

DONAT (St.-), b. de Fr., dép. de la Drôme (*Dauphiné*), c.-l. de cant., à 3 l. N. O. de *Romans* ✉. Pop. du c. 5450 hab.

DONAWERT (*Bav.*), v. forte sur le Danube, à 10 l. N. d'Augsbourg, 21 de Munich. Lat. N. 48° 43′ 15″; long. E. 8° 25′ 48″.

DONAZ (*Et. sardes*), vil. du Piémont, à 4 l. N. E. d'Aoste.

DONCASTER (*Angl.*), b. du comté d'York, sur le Don, à 12 l. S. d'York. Fabr. de bas, de gants.

DONCHERY, pet. v. de Fr., dep. des Ardennes (*Champagne*), sur la Meuse. Fabr. de serges ; à 1 l. O. de *Sedan* ✉.

DONEGALL ou DUNNEGAL (*Grande-Bret.*), comté d'Irlande, prov. d'Ulster ; 22 l. de long sur 12 de large. Pop. 200,000

hab. Pays montagneux. Fabr. de toiles et d'étoffes de laine. Cap., Liffarden. — (*Gr.-Bret.*), v. d'Irlande sur une baie, à 3 l. N. N. E. de Balishannon, 37 N. O. de Dublin. Long. occ. 11° 10′; lat. N. 54° 30′.

DONESCHINGEN (*Allem.*), chât. et b. considérable du gr.-duché de Bade, princ. de Furstemberg.

DONGOLA (*Afr.*), l'une des grandes divisions de la Nubie. — v. du même nom, sur le Nil, à 167 l. S. d'Assuan. Long. E. 29° 35′; lat. N. 19° 20′.

DONJEUX, vil. de Fr., dép. de la H.-Marne (*Champagne*), c.-l. de cant., sur la Marne, près de *Joinville* ✉. Pop. du cant. 6405 hab.

DONJON (le), b. de Fr., dép. de l'Allier (*Bourbonnais*). ✉; 1500 hab.; c.-l. de cant., à 9 l. S. E. de Moulins. Pop. du cant. 8780 hab.

DONKOF (*Russie*), pet. v. du gouv. et à 26 l. S. E. de Riazan.

DONNEMARIE, b. de Fr., dép. de Seine-et-Marne (*Brie*). ✉; 1550 hab.; c.-l. de cant., arr. et à 3 l. S. O. de Provins. Pop. du cant. 9520 hab.

DONZENAC, pet. v. de Fr., dép. de la Corrèze (*Limousin*). ✉ 🚗; 2000 hab.; c.-l. de cant., arr. et à 2 l. N. de Brives. Pop. du cant. 11,866 hab.

DONZÈRE, b. de Fr., dép. de la Drôme (*Dauphiné*), sur le Rhône. ✉ 🚗; 1500 hab.; à 3 l. S. de Montélimart.

DONZY, pet. v. de Fr., dép. de la Nièvre (*Nivernais*). ✉; 3500 hab.; c.-l. de cant.; à 3 l. E. de Cosne. Comm. de bois et de fer. Pop. du cant. 10,430 hab. — pet. v. de Fr., dép. de la Loire (*Forez*), à 2 l. E. de *Feurs* ✉. Forges.

DORAT (le), pet. v. de Fr., dép. de la H.-Vienne (*Marche*). ✉; 1986 hab.; c.-l. de cant., à 10 l. N. de Limoges. Long. O. 1° 4′; lat. N. 46° 10′. Pop. du cant. 10,670 hab.

DORCHESTER, *Darnovaria* (*Angl.*), v. cap. du comté de Dorset, sur la Frome. Comm. de serges fines. A 40 l. S. O. de Londres. Pop. 2600 hab. Long. occ. 4° 45′ 40′; lat. N. 50° 42′ 57″. Restes d'une chaussée romaine. — autre, comté d'Oxford, et à 3 l. S. E. d'Oxford. — autre (*Et.-Un. d'Amér. sept.*), Caroline mér., à 6 l. O. N. O. de Charles-Town. — comté du Maryland, sur la baie de Chesapeak.

DORDOGNE (la), *Duranius*, riv. de Fr. qui prend sa source au mont d'Or, dép. du Puy-de-Dôme (*Auvergne*), traverse les dép. de la Corrèze et de la Dordogne, et se joint à la Garonne, près de Bourg, au Bec-d'Ambez, après un cours de 85 l. — (dép. de la), formé d'une partie du Périgord; Périgueux, c.-l. de préf.; 5 s.-préf., Périgueux, Bergerac, Nontron, Riberac, Sarlat; 47 cant., 635 communes; surface, 941,406 arp. métriques. Ev. à Périgueux, cour royale de Bordeaux, 20e div. milit. Forêts, 67,574 hectares; vignes, 72,000 hect.; revenu terr. 21,327,000 fr. Pop. 453,136 hab. Pays montueux; grains, truffes, gibier, châtaignes; mines de fer; borné, N. par le dép. de la H.-Vienne, O. par ceux de la Charente-Inf. et de la Gironde, S. par celui de Lot-et-Garonne, E. par ceux du Lot et de la Corrèze; arrosé par la Dordogne, et l'Isle, navigable depuis Coutras.

DORDRECHT ou DORT (*Pays-Bas*), v. de Hollande de 18,000 hab.; pêche de saumons, port commerçant; scieries pour les bois de teinture; à 4 l. S. E. de Rotterdam, 15 S. q. O. d'Amsterdam. Long. E. 1° 19′ 27″; lat. N. 31° 48′ 54″.

DORE-L'ÉGLISE, b. de Fr., dép. du Puy-de-Dôme (*Auvergne*), à 6 l. E. d'Issoire, 4 d'*Ambert* ✉.

DORFEN (*Bav.*), b. sit. à 7 l. S. de Landshut, sur l'Iser.

DORIA (*Et. sardes*), rivières du Piémont; la *Doria-Baltea* sort des mont. à l'O. de la vallée d'Aoste, et se joint au Pô près de Chivas, à 4 l. N. E. de Turin; la *Doria-Riparia* sort des mont. à l'E. de Briançon, et se jette dans le Pô à Turin.

DORINGEN (*Pays-Bas*), vil. sit. à 4 l. N. O. de Cologne.

DORLMOUTH (*Angl.*), b. marit. sit. à 10 l. et 1/2 S. q. O. d'Exeter.

DORMAGEN (*Pays-Bas*), b. sit. à 5 l. N. q. O. de Cologne, 4 S. de Dusseldorf.

DORMANS, pet. v. de Fr., dép. de la Marne; ✉; c.-l. de cant., arr. et à 5 l. O. d'Epernay. Long. E. 1° 18′; lat. N. 49° 4′. Vins médiocres.

DORNACH (*Suisse*), un des 5 distr. du cant. de Soleure. — vil. de Fr., dép. du H.-Rhin, à demi-l. O. de *Mulhausen* ✉.

DORNE, vil. de Fr., dép. de la Nièvre (*Nivernais*), c.-l. de cant., arr. et à 7 l. S. q. E. de *Nevers* ✉. Pop. du c. 6120 hab.

DORNEBOURG (*Allem.*), pet. v. de la Weymar, sur la Sale, à 2 l. et 1/2 N. de Jena. — Château près de Zerbst, à la maison d'Anhalt-Zerbst.

DORNECY, b. de Fr., dép. de la Nièvre (*Nivernais*), à 7 l. S. E. de *Clamecy* ✉.

DORNHEIM (*Allem.*), vil. de la princ. de Hesse-Darmstadt, sur une pet. riv. qui tombe dans le Rhin, à 2 l. O. de Darmstadt. — autre (*Wurtemberg*), en Souabe, à 4 l. N. E. de Rothveil.

DORNOCH, *Dorodunum* (*Gr.-Bret.*), v. d'Ecosse, cap. du comté de Sutherland, à l'entrée du golfe de son nom, à 20 l. S. O. de Wick, 40 N. O. d'Aberdeen. Long. occ. 6° 10'; lat. N. 57° 55'.

DORNSTETTEN (*Wurtemberg*), b. de Souabe, à 9 l. S. E. de Bade.

DORSET (*Angl.*), prov. marit. bornée, N. par les comtés de Wilt et de Somerset, O. par celui de Devon, E. par celui de Hamp, S. par la mer. 455 l. de superficie, et 125,000 hab. Sol riche et fertile; les plaines nourrissent beaucoup de moutons. Dorchester, cap.

DORSTEN (*Prusse*), v. du duché d'Aremberg, sur la Lippe, à 6 l. E. de Wesel, 11 S. O. de Munster. Long. E. 4° 38'; lat. N. 51° 40'.

DORTMUND, *Tremonia* (*Prusse*), v. de la rég. d'Arnsberg, sur l'Ems, à 16 l. N. E. de Dusseldorf, 7 S. O. de Hamm. Long. E. 5° 15'; lat. N. 51° 33'. 4000 hab.

DORUM (*Han.*), b. du duché de Brême, à 4 l. N. de Bremerlehe.

DOTIS (*Emp. d'Autr.*), pet. v. de Hongrie, à l'O. de Bude, bâtie sur un roc. Manuf. de draps pour l'habillement des troupes.

DOUADIT, b. de Fr., dép. de l'Indre (*Touraine*), à 2 l. N. du *Blanc* ✉.

DOUARNENEZ, pet. v. de Fr., dép. du Finistère (*Bretagne*). ✉; c.-l. de cant. avec un port sur la baie de même nom, à 4 l. N. O. de Quimper. Long. occ. 6° 40'; lat. N. 48° 5'. Pop. de la v. 2200 hab., et du cant. 10,738. Pêche et comm. de sardines.

DOUAY, *Duacum*, v. de Fr. (*Flandre*). ✉ 🖃; c.-l. de s.-préf. du dép. du Nord, à 5 l. E. q. N. d'Arras, 7 S. de Lille, 49 N. q. E. de Paris. Long. occ. 3° 44' 47"; lat. N. 50° 22' 12". 3 just. de paix, trib. de 1re inst., cour royale des dép. du Pas-de-Calais et du Nord. Pop. 21,000 hab. L'arr. en compte 87,298, répartis en 6 cant. et 66 communes. Cette ville a, par le canal qui joint la Scarpe à la Deule, communication facile avec les dép. voisins. Productions : lin, grains, graines grasses et houblon. Fabr. de toiles et batistes, fil à dentelle et à coudre, dentelles et gazes, camelots, molletons, couvertures de laine et de coton; huile à brûler, savonneries, manuf. de grès façon d'Angleterre, verreries, raffineries, etc.

DOUAZIT, b. de Fr., dép. des Landes (*Gascogne*), à 2 l. S. de *St.-Sever* ✉.

DOUBS, *Dubis*, riv. de Fr. qui prend sa source au mont Jura, et se jette dans la Saône à Verdun, dép. de Saône-et-Loire. — (dép. du), un des dép. de la Fr. formé d'une portion de la Franche-Comté, borné, O. par les dép. de la H.-Saône et du Jura, E. et N. par celui du H.-Rhin et une portion de la Suisse, S. par la Suisse et une partie du dép. du Jura. Long. E. de 3° 20' à 4° 35'; lat. N. de 46° 36' à 47° 45'. Sa superficie est de 547,360 arpens métriques. Sa pop. de 242,663 hab., répartis en 4 arr., 27 cant. et 640 communes, cour royale, et archev. à Besançon; 6e div. milit. Forêts, 113,296 hect.; vignes, 8600. Nombreuses usines en fer, fabr. d'horlogerie, comm. de grains, papet., tissage de coton, etc.; c.-l. des arr. : Besançon, cap., Baume-les-Dames, Montbeliard et Pontarlier.

DOUCIER, vil. de Fr., dép. du Jura (*Franche-Comté*), à 4 l. E. de *Lons-le-Saunier* ✉.

DOUDEVILLE, b. de Fr., dép. de la Seine-Inf. (*Normandie*). ✉; c.-l. de cant., arr. et à 4 l. N. O. d'Yvetot.

DOUE, pet. v. de Fr., dép. de Maine-et-Loire (*Anjou*); ✉ 🖃; à 4 l. S. O. de Saumur, c.-l. d'un cant. dont la pop. est de 13.000 hab. La ville en a 2243.

DOUERO ou DOURO (le), *Durius* (*Espagne*), riv. qui prend sa source dans la Vieille-Castille, à la *Sierra-d'Urbion*. Elle traverse le Portugal, et se jette dans l'Océan au-dessous de Porto, après un cours de 100 l. d'E. à l'O.

DOUGLAS (*Gr.-Bret.*), pet. v. marit. d'Ecosse, comté et à 3 l. S. de Lanerk, sur la Clyde, 12 E. q. S. d'Edinbourg. — pet. v. sit. sur la côte or. de l'île de Man, avec un bon port. Long. O. 6° 49'; lat. N. 54° 7'.

DOULENS ou DOULLENS, v. de Fr., dép. de la Somme (*Picardie*), sur l'Authie, avec une citadelle. ✉ 🖃; 3069 hab.; c.-l. d'une s.-préf., trib de 1re inst. et de paix. L'arr. compte 54,576 hab., répartis en 4 cant. et 89 communes. Le cant. de Doulens a 14,686 hab. Comm. de grains, lin, chanvre, bestiaux, toiles d'emballage. A 6 l. N. d'Amiens.

DOULEVANT, b. de Fr., dép. de la H.-Marne (*Champagne*). ✉; 635 hab.; c.-l. de cant., arr. et à 3 l. S. de Vassy. Pop. du cant. 7445.

DOURDAN, pet. v. de Fr., dép. de Seine-et-Oise (*Isle-de-France*). ✉ 🖃 3000 hab.; c.-l. de cant., trib. de comm. Comm. de blé, laines et draps; fabr. de bas de soie et laine. Foire le lundi après le 3e dimanche de septembre, 3 jours; arr. et à 5 l. S. E. de Rambouillet, 10 S. E. de Paris. Pop. des 2 cant. de Dourdan, 23,600 hab.

DOURGNE, b. de Fr., dép. du Tarn

(*Languedoc*), à 3 l. de *Revel* ✉ (*H.-Garonne*); c.-l. de cant., arr. et à 6 l. S. O. de Lavaur. Fabr. de lainages. Pop. du cant.

DOURLACH (*Allem*), v. du gr.-duché de Bade, sur la Pfintz, à 3 l. E. de Carlsruhe. Long. E. 6° 6'; lat. N. 43° 59'.

DOUVRES (*Angl.*), v. marit. du comté de Kent, la plus voisine de France, sit sur un rocher, et bien fortifiée, à 23 l. S. E. de Londres, et 67 N. O. de Paris. Long. occ. 1° 1' 8"; lat. N. 51° 7' 47". Son port reçoit des bâtimens de 4 à 500 tonneaux. C'est le passage le plus fréquenté pour venir en France. — autre (*Amér. sept., Et.-Un.*), cap. de l'Etat de Delaware, à 20 l. S. S. O de Philadelphie. Long. occ. 78° 30'; lat. N. 39° 10'. — vil. de Fr., dép. du Calvados (*Normandie*), c.-l. de cant., arr. et à 3 l. N. de *Caen* ✉. Pop. du cant. 15,236 hab.

DOUZE, b de Fr., dép. de la Dordogne (*Périgord*), à 3 l. S. E. de *Périgueux* ✉.

DOUZY, b. de Fr., dép. des Ardennes (*Champagne*), à 2 l. S. E. de *Sedan* ✉.

DOWN (*Gr.-Bret.*), comté marit. d'Irlande, borné, N par le comté d'Antrim, S. par celui d'Armagh Pop. 201,450 hab.

DOWNPATRICK (*Gr.-Bret.*), pet. et anc. v d'Irlande, cap du comté de Down, prov. d'Ulster, à 29 l. N. E. de Dublin. Pop 5000 hab.

DOZULLÉ, b. de Fr., dép. du Calvados (*Normandie*). ✉ 🖂; 276 hab.; à 5 l. E. de Caen.

DRACKEDBOURG (*Han.*), v. sit. sur le Weser, à 3 l. N. de Nieubourg.

DRAGTEN (*Pays-Bas*), b. de Hollande, à 5 l S. E de Leuwarden.

DRAGUIGNAN, v. de Fr., c.-l. de préf. du dép. du Var, avec trib. de 1re inst. et de comm., chambre des manuf. Fabr. de gros drap, bas, cuirs, savons, etc.; comm. d'huile d'olives. ✉ 🖂; 8600 hab. On paie de Paris 112 postes (distance légale, 890 kilom.). A 228 l. de Paris, 4 N. O. de Fréjus, 15 N. E. de Toulon. Long. E. 4° 7'; lat. N. 43° 31'. L'arr. de Draguignan compte 80,650 hab., répartis en 10 cant. et 58 communes. Le cant. de Draguignan a 14,425 hab.

DRAIN, b. de Fr., dép. de Maine-et-Loire (*Anjou*), à 1 l. O. q. S. d'*Ancenis* ✉.

DRAMMEN (*Suède*), v. de Norvège composée de deux villes nommées Bragerness et Stromsee, situées sur les rives du Drammen. Pop 6000 hab. Comm. immense de bois et de fer. A 12 l. S. O. de Christiania.

DRAVE (la), *Dravus* (*Allem.*), riv. considérable qui prend sa source en Bavière, et se jette dans le Danube, en Hongrie, au-dessous d'Esseck.

DREHBACH (*Saxe*), v. sit. à 9 l. S. O. de Freyberg. Fabr. de dentelles noires.

DRENTHE (la) (*Pays-Bas*), contrée de Holl.: Coevorden, capitale.

DRESDE (*Saxe*), v. cap. du cercle de Misnie et du roy., sur l'Elbe. Fort. et grand arsenal, galerie de tableaux, bibliothèque publique, beaux monumens. Manuf. de draps fins, rubans, papiers peints; fonderie de canons; forges; tabac, gants, broderie, lustres, glaces, tanneries, papeteries. A 6 l. S. E. de Meissen, 16 S. E. de Leipsick, 220 E. N. E. de Paris. Pop. 48,963 hab. Long. E. 11° 22' 46"; lat. N. 51° 2' 50". *L'affranchissement des lettres de France est libre jusqu'à destination.*

DREUX, *Durocasses*, v. de Fr., dép. d'Eure-et-Loir (*Isle-de-France*). ✉ 🖂; 6037 hab.; sous-préf., trib. de paix, de 1re inst., et de comm. Fabr. de serges drapées, chapeaux, toiles, bonneterie. Foire de 3 jours, le 1er septembre. Patrie de Rotrou et de Philidor. Sur la Blaise, à 6 l. N. O. de Chartres, 17 O. de Paris. L'arr. compte 68,549 hab., répartis en 7 cant et 138 communes. Le cant. de Dreux en a 15,603.

DRIESEN (*Prusse*), très forte v. dans la Nouv. Marche de Brandebourg, rég. de Francfort sur l'Oder.

DRIN (*Turq. d'Eur.*), rivières dont l'une prend sa source au Mont Boras, c'est le Drin blanc; l'autre, le Drin noir, sort des mont. de Zagori. Ces deux riv. réunies se jettent dans un golfe qui porte le même nom.

DROGHEDA, *Pontana* (*Gr.-Bret.*), v. d'Irlande, dans le Leinster, cap. du comté de Louth, à 7 l. S. E. de Louth, 10 N. de Dublin. Port commode; comm. de blés et de charbon de terre. 15,000 hab. Long. O. 8° 40'; lat. N. 53° 48'.

DROHOBICHZ (*Emp. d'Autr.*), v. de la Gallicie or., sur un ruisseau qui se jette dans la Bistritza. Salines.

DROITURIER, vil. de Fr., dép. de l'Allier, à 1 l. et 1/2 E. de *la Palisse* ✉.

DROITWICH (*Angl.*), v. du comté de Worcester, à 3 l. N. de cette ville, 10 O. de Warwick. 2000 hab. Fabr. de sel.

DRÔME, riv. de Fr., qui prend sa source dans les Alpes, près de Valdrôme, et se jette dans le Rhône entre Livron et

Loriol, après avoir arrosé de l'E. à l'O. le dép. qui porte son nom. — autre au dép. du Calvados (*Normandie*), qui après un cours de 8 l. se perd dans la fosse du Soucy avec l'Aure qui passe à Bayeux. — autre qui sort du dép. de la Dordogne (*Périgord*), et tombe dans l'Il. au dessous de Coutras. — (le dép. de la), un des dép. de Fr., formé de la partie S. O. du Dauphiné, borné, S. par le dép. de Vaucluse, E. par celui des H.-Alpes, N. et N. E. par celui de l'Isère, O. par le Rhône, qui le sépare du dép. de l'Ardèche. Long. E. 2ᵈ 20′; lat. N. 3° 28. Il se divise en 4 arr. ou sous-préf., Valence, cap., Die, Nyons, Montelimart. Sa surface est de 656,998 arpens métriques; sa pop. est de 273,511 hab., répartis en 28 cant. et 360 communes. 7ᵉ division militaire; évêché à Valence. Les tribunaux ressortissent de la Cour royale de Grenoble. Fôrets 92,300 hectares, vignes 18,800; revenu territorial, 12,813,000 francs. Le sol de ce dép. est montagneux; on y élève le ver à soie. Les vins de Die et de l'Hermitage sont renommés. Fabr. d'étoffes de laines, de gants, de faïence, fonderie de canons, etc.

DROMESNIL, vil. de Fr., dép. de la Somme, à 4 l. O. d'*Amiens* ✉.

DROMORE (*Gr.-Bret.*), pet. v. d'Irlande, dans le comté et à 8 l. O. N. de Dublin. Long. occ. 8° 50; lat. N. 54° 30′.

DRONERO (*Et. sardes*), v. du Piémont, au pied des Alpes, sur la Maira, et à 14 l. O. N. de Coni. Pop. 6000 hab.

DRONTHEIM, *Nidrosia* (*Suède*), v. de Norvège, cap. du bailliage de ce nom, avec un port, évêché, hôpital, etc. Cette ville est presque entourée de la mer et de la riv. de Nidder, à 90 l. N. E. de Bergen. Long. E. 8° 2′; lat N. 63° 26′ 2″. Comm. considérable en bois, poisson, cuivre des mines de Medal et de Koraas. Raffinerie de sucre, etc. Pop. 8832 hab. — bailliage de la Norvège qui a l'Océan à l'O. et au N., les gouv. d'Aggerhus et de Berghen au S. et au S. O. Ce pays, très montagneux, renferme des mines de cuivre. Il contient 46 paroisses et 138,600 hab.

DROSENDORF (*Emp. d'Autr.*), v. de la B.-Autr., près des frontières de la Moravie, à 10 l. O. de Znaym, sur la Teya.

DROSING (*Emp. d'Autr.*), b. de la B.-Autr., près de la Morava, à 18 l. N. E. de Vienne.

DROSSEN (*Prusse*), pet. v. de la rég. de Francfort sur l'Oder, à 5 l. S. E. de Kustrin. Fabr. de draps.

DROTTNINGHOLM ou ILE DE LA REINE (*Suède*), île sit. sur le lac Mular, à 3 l. O. de Stockholm. Un palais royal s'élève au bord du lac.

DROUE, vil. de Fr., dép. de Loir-et-Cher (*Dunois*), c.-l. de cant., de l'arr. et à 6 N. de *Vendôme* ✉. Pop. du cant. 7705 hab.

DROUVILLE, vil. de Fr., dép. de la Meurthe, à 2 l. N. O. de *Lunéville* ✉.

DROUX, b. de Fr., dép. de la H.-Vienne (*Limousin*), à 2 l. S. du *Dorat* ✉.

DRULINGEN, vil. de Fr., dép. du B.-Rhin (*Alsace*), c.-l. de cant. à 7 l. N. q. O. de *Saverne* ✉. Pop. du cant. 14,195 hab.

DRUSENHEIM, pet. v. fortifiée de Fr., dép. du B.-Rhin (*Alsace*), près du Rhin, à 2 l. S. O. de Fort-Vauban, 5 N. q. E. de *Strasbourg* ✉.

DRUSES ou DEROUZ (*Asie*), peuples de la Syrie, qui habitent le Liban et l'Antiliban. On porte leur nombre à 120,000 individus. Ils dépendent du pachalik d'Acre. Leur pays, donne du fer, du tabac, des pommes, des mûriers, des vignes, de la soie, etc. Leur prince ou émir est investi de l'autorité civile et militaire.

DRUTEN (*Pays-Bas*), vil. de Holl., sit. à 4 l. O. de Nimègue.

DRUYE, vil. de Fr., dép. de l'Yonne (*Bourgogne*), à 2 l. N. q. O. de *Coulange* ✉.

DSCHUWAN-ANA (*Asie*), v. des Kirghise-Kaisacks, sur la riv. de Karinginkir, à 120 l. N. q. E. de Kanak.

DUARE (*Emp. d'Autr.*), pet. v. de la Dalmatie, sur le bord or. de la Cottina, à 2 l. et 1/2 N. d'Almissa, 8 E. q. N. de Spalatro.

DUAULT-QUELEN, vil. de Fr., dép. des Côtes-du-Nord (*Bretagne*), à 3 l. N. O. de *Rostrenen* ✉. Comm. de bestiaux.

DUBENHOFF, vil. de Fr., dép. du B.-Rhin, à 3 quarts de l. E. d'*Haguenau* ✉.

DUBIN (*Prusse*), pet. v. de la rég. de Mersebourg, sur la Mulda, à 7 l. S. de Wittemberg. Mines de vitriol, soufre et alun.

DUBLIN (*Gr.-Bret.*), v. cap. de l'Irl., comté de même nom, prov. de Leinster, sur le Liffey au fond d'une baie, à quelques milles de la mer, et à 85 l. S. O. d'Edinbourg, 112 N. O. de Londres, 185 N. O. de Paris. Long. occ. 8° 56′ 15″; lat. N. 53° 21′ 11″. La pop. de Dublin s'élève à 188,000 hab. L'aspect de cette v. est imposant et magnifique. C'est la résid. du lord-lieutenant, le siége du gouv. et d'un

arch.; université, consulat français. On y remarque un gr. nombre de beaux édifices et d'établ. de bienfaisance. Le premier magistrat de Dublin porte le titre de lord-maire. Cette v. a 2 députés au parlement. Comm. de lin, toiles, serges, beurre, laines; fabr. de soieries; brasseries, distilleries, etc. Un canal qui joint le Liffey au Shannon établit une communication entre la mer du Nord et celle d'Irlande. Patrie de Swift, Steele, Cunningham, Shéridan, etc. Le comté de Dublin est borné par la mer à l'E. et au N. E., le comté de Wicklow au S., ceux de Kildare et d'East-Meath à l'O. et au N. O. Terr. fertile en grains et pâturages; peu de bois, tourbe et charbon de terre. Gibier et poisson abondans; bons chevaux. Pop. 212,000 hab. — (*Amér. sept., Et.-Un.*), b. et comté de la Caroline du Nord, distr. et à 24 l. N. O. de Wilmington, 23 O. O. S. de Newbern.

DUCÉ, b. de Fr., dép. de la Manche (*Normandie*), c.-l. de cant., arr. et à 2 l. S. d'*Avranches* ✉. Pop. du cant. 10,200 hab.

DUCLAIR, b. de Fr., dép. de la Seine-Inf. (*Normandie*), c.-l. de cant., arr. et à 5 l. O. q. N. de Rouen, 2 et 1/2 S. E. de *Caudebec* ✉. Pop. du cant. 13,637 hab.

DUDELDORF (*Pays-Bas*), v. du duché de Luxembourg, à 2 l. E. de Bitbourg, 12 N. E. de Luxembourg.

DUDERSTADT (*Han.*), v. sit. sur la Wipper, à 5 l. E. q N. de Gottingen. Long. E. 8°; lat. N. 51° 34′.

DUDZEELE (*Pays-Bas*), vil. sit. à 2 l. N. de Bruges.

DUERNE, vil. de Fr., dép. du Rhône, à 6 l. O. q. S. de Lyon, 2 N. E. de *St.-Symphorien-d'Ozon* ✉.

DUESME, b. de Fr., dép. de la Côte-d'Or (*Bourgogne*), sur la Seine, à 5 l. S. E. de *Châtillon* ✉.

DUFFEL (*Pays-Bas*), pet. v. du Brabant, à 2 l. N. de Malines, sur la Nèthe.

DUFFERIN (*Gr.-Bret.*), b. d'Irl., dans le comté et à 3 l. et 1/2 N. de Down.

DUGNY, b. de Fr., dép. de la Meuse (*Lorraine*), à 1 l. S. de *Verdun* ✉.

DUINUM ou DUINO (*Emp. d'Autr.*), pet. v. de la Carniole-Inf., aux bords de l'Adriatique, avec un pet. p., à 5 l. O. de Trieste. Long. E. 11° 18′; lat. N. 45° 38′.

DUISBOURG (*Et. prussiens*), v. de la régence de Clèves, gr.-duché du Bas-Rhin, sur la Roër, à 5 l. N. de Dusseldorf. Long. E. 4° 25′ 24″; lat. N. 51° 26′ 6″.

DUIVELAND (*Pays-Bas*), île de la Zélande, 3 l. de tour, séparée de Schowen par un passage étroit.

DULCIGNO (*Turq. europ.*), v. de l'H.-Albanie; bon p., sur le Drin; à 4 l. S. d'Antivari. Long. E. 16° 28′; lat. N. 42° 17′.

DULECK (*Gr.-Bret.*), b. d'Irl., au comté d'East-Meath, à 9 l. N. de Dublin; 1 député au parlement. Siége épisc.

DULVERTON (*Angl.*), v. du comté de Somerset, sur le Dunebroak. Fabr. d'étoffes et couvertures de laine.

DUMBARTON (*Gr.-Bret.*), comté d'Ecosse, borné O. et N. par les comtés d'Argyle et de Perth. Longueur 15 l., largeur de 2 à 5. La partie O. est marécageuse. Mines de fer et de houille; filatures de coton, tanneries, papet., forges, etc. — cap. du comté avec un château très fort, au confl. du Leven et de la Clyde, à 4 l. N. O. de Glascow, 18 N. O. d'Edinbourg. Long. occ. 6° 5o′; lat. N. 55° 58′. Verreries; pêche du saumon. Pop. 3200 hab.

DUMBLAINE (*Gr.-Bret.*), b. d'Écosse, comté de Perth, à 2 l. N. de Stirling.

DUMFRIES (*Gr.-Bret.*), v. d'Écosse, cap. du cant. du même nom, sur la Nith, à 28 l. S. q. O. d'Edinbourg. Pop. 9000 hab. — comté borné O. par le comté de Galloway, S. par le golfe de Solway, E. par le comté de Roxburgh, N. par ceux de Selkirk et de Lanerk; divisé en trois parties, *Nithisdale*, *Annandale* et *Eskdale*, du nom des riv. qui le traversent. Mines de plomb et de houille. Fabr. de toiles, tapis, papier, chapeaux, etc. Pop. 63,000 hab.

DUN, pet. v. de Fr., dép. de la Meuse (*Lorraine*). ✉ ; 1088 hab.; c.-l. de cant. A 3 l. S. de Stenay, sur la Meuse. Pop. du cant. 9086 hab. — LE PALLETEAU, b. de Fr., dép. de la Creuse (*Marche*), c.-l. de cant., à 4 l. N. E. de la Souterraine, 7 d'*Argenton* ✉ (Indre). Pop. du cant. 14.529 hab. — vil. de Fr., dép. de Saône-et-Loire (*Bourgogne*), à 5 l. E. de Sémur, et dem.-l. de *la Clayette* ✉. — LE ROI ou SUR AURON, pet. v. de Fr., dép. du Cher (*Bourbonnais*); 3000 hab.; c.-l. de cant., à 7 l. S. E. de Bourges. Pop. du cant. 8017 hab

DUNBAR (*Gr.-Bret.*), v. d'Ecosse, comté de Haddington, sur le Forth. Port; pêche de harengs et de saumons. A 8 l. E. d'Edinbourg. Long. occ. 4° 42′; lat. N. 55° 58′. Chantiers de construction. Fabr. de savon, forges, filatures de coton, etc. Pop. 4500 hab.

DUNCANNON (*Gr.-Bret.*), b. d'Irl.,

comté de Wexford, à 2 l. E. S. E. de Waterford.

DUNDALK (*Gr.-Bret.*), v. d'Irl., à 5 l. N. O. de Louth. Port commode. 15,000 hab. Fabr. de batistes.

DUNDÉE (*Gr.-Bret.*), v. d'Ecosse, comté d'Angus, sur le Tay, avec un bon p. Pop. 31,000 hab. Comm. de lin, blé, harengs. Fabr. de cotonnades, toiles, mousselines; tanneries, verreries. A 12 l. N. d'Edinbourg, 121 N. q. O. de Londres. Long. occ. 5° 22′ 30″; lat. N. 56° 25′.

DUNEMUNDE ou DUNAMUNDE (*Russie d'Eur.*), fort de Courlande, à l'emb. de la Dwina, à 1 l. de Riga.

DUNES, vil. de Fr., dép. de Tarn-et-Garonne (*Guyenne*). *La Magistère* ✉. — (les) (*Gr.-Bret.*), gr. rade sit. sur les côtes or. d'Angl., comté de Kent, au N. de Douvres, défendue par les châteaux de Sandow, de Deal et de Walmer. Long. occ. 1° 0′ 56″; lat. N. 51° 7′ 47″.

DUNFERMLINE (*Gr.-Bret.*), v. d'Ecosse sit. sur le Forth, comté de Fife. Lieu de sépulture des anc. rois d'Ecosse. Fabr. de linge de table. Pop. 6000 hab. A 6 l. N. O. d'Edinbourg.

DUNGANNON (*Gr. Bret.*), v. d'Irl., comté de Tyrone, à 4 l. N. d'Armagh. Pop. 4000 hab.

DUNGARVAN (*Gr.-Bret.*), v. d'Irl., comté et à 9 l. S. O. de Waterford, avec chât. et rade. Bains renommés.

DUNGENESS (*Angl.*), v. marit. du comté de Kent. Long. occ. 1° 22′ 15″; lat. N. 50° 56′ 1″.

DUNKELD (*Gr.-Bret.*), b. d'Ecosse, comté et à 3 l. N. de Perth, sur le Tay.

DUNKELPHUL (*Bav.*), v. du cercle du Neckar. Pop. 6500 hab; à 16 l. N. O. de Neubourg. Comm. de draps.

DUNKERQUE, v. de Fr., dép. du Nord (*Flandre*), c.-l. de s.-préf., ✉, trib. de paix, de 1re inst. et de comm.; école de navigation, bibl. publ.; société d'agriculture; monumens utiles; belle rade: établ. de la marée du p. 11 heures 48′. Direction de douanes, bourse, entrepôt de sel. Armement pour le long cours et la pêche de Terre-Neuve; cabotage. Amidonnerie, corderies, verreries. Fabr. de savon. Foires de 8 jours, les 2 janvier et 24 juin. On paie de Paris 38 postes et demie; dist. légale 312 kilom. Patrie de Jean-Bart. A 6 l. N. O. de Gravelines, 17 N. O. de Lille. Long. 0° 2′ 22″; lat. N. 51° 2′ 9″. La ville de Dunkerque compte 23,000 hab., et l'arr. 90,435, répartis en 7 cant. et 59 communes.

DUNLACECASTLE (*Gr.-Bret.*), pet. v. forte d'Irl., à 15 l. N. q. O. d'Antrim

DUNLAVIN (*Angl.*), b. du comté et à 7 l. O. de Wicklow, 7 de Dublin.

DUNLEARY (*Gr.-Bret.*), p. d'Irl., comté et à 2 l. de Dublin.

DUNLEER (*Gr.-Bret.*), b. d'Irl., comté de Louth, à 10 l. de Dublin.

DUNMOW (*Angl.*), v. sit. dans le comté d'Essex, sur le Chelmer. Fabr. de flanelles. A 15 l. N. N. E. de Londres. 2500 hab.

DUNNINGTON (*Angl.*), pet. v. du comté de Lincoln. Comm. de chanvre. A 4 l. O. S O. de Boston.

DUNSE (*Gr.-Bret.*), v. d'Ecosse, comté et à 3 l. O. de Berwick. Collége. Fabr. d'étoffes de laine. 2500 hab.

DUNSTABLE (*Angl.*), pet. v. du comté et à 6 l. S. de Bedford. 2000 hab.

DUNSTER (*Angl.*), vil. du comté de Somerset, à 7 l. N. O. de Taunton.

DUNWICH (*Angl.*), b. marit. du comté de Suffolk, à 8 l. N. E. d'Ipswick.

DUQUELA (*Afr.*), prov. de l'État de Maroc, abondante en blé et en troupeaux. Azamor en est la cap. Elle a 30 l. de long sur 24 de large.

DURAN, vil. de Fr., dép. du Gers (*Armagnac*), à 1 l. d'*Auch* ✉.

DURANCE (la), *Druentia*, riv. de Fr., qui sort des Alpes et se jette dans le Rhône au-dessous d'Avignon. Ses inondations sont fréquentes et elle n'est pas navigable.

DURANCE, vil. de Fr., dép. de Lot-et-Garonne (*Condomois*), à 7 l. O. d'*Agen* ✉.

DURANGO (*Esp.*), pet. v. de Biscaye, à 6 l. E. q. S. de Bilbao. Pop. 2800 hab. Fabr. d'ouvrages d'acier. — autre (*Amér. sept.*), dans le Mexique. Salines importantes. Env. fertiles en pâturages. A 150 N. O. de Mexico, 70 N. de Guadalaxara. Long. occ. 105° 30′; lat. N. 24°. Pop. 12,000 hab.

DURAS, pet. v. de Fr., dép. de Lot-et-Garonne (*Gascogne*), c.-l. de cant., arr. et à 5 l. N. de *Marmande* ✉. Long. occ. 2° 9′ 48″; lat. N. 44° 40′ 48″. Pop. du cant. 10,682.

DURATSCHEWO (*Russie d'Eur.*), distr. du gouv. de Vladimir. Fabr. nombreuses.

DURAVEL, b. de Fr., dép. du Lot (*Quercy*), sur le Lot, à 7 l. O. de *Cahors* ✉.

DURAZZO (*Turq. d'Eur.*), v. marit. de l'Albanie, avec chât. et port, sur le golfe de Venise, à 18 l. N. N. O. de Polina. Long. E. 17° 5′; lat. N. 41° 30′.

DURBAN, b. de Fr., dép. de l'Aude (*Languedoc*), c.-l. de cant., arr. et à 6 l.

S. O. de *Narbonne* ✉. Pop. du cant. 4210.

DURBUY (*Pays-Bas*), pet. v. du duché de Luxembourg, à 10 l. E. S. de Namur. Long. E. 3° 5′; lat. N. 50° 20″.

DURDAL, b. de Fr., dép. de l'Allier (*Bourbonnais*), à 2 l. et 1/2 S. de *Montluçon* ✉.

DUREN (*Pays-Bas*), v. sit. sur la Roër, à 5 l. E. d'Aix-la-Chapelle. Long. E. 4° 2′; lat. N. 50° 50′. Papet., fabr. de quincailleries, etc.

DURETAL, pet. v. de Fr., dép. de Maine-et-Loire (*Anjou*); ✉ 🏰, avec un chât., sur le Loir, c.-l. de cant., arr. de Beaugé, à 4 l. d'Angers, 2 et 1/2 O. q. S. de la Flèche. Vins et grains. Pop. de la ville 3300, et du cant. 10,612.

DURFORT, b. de Fr., dép. de l'Aude (*Languedoc*), à 3 l. N. de *Castelnaudary* ✉. — autre au dép. du Gard (*Languedoc*), à 3 l. S. O. d'*Alais* ✉. — autre au dép. de l'Arriége (*Comté de Foix*), à 2 l. et 1/2 N. O. de *Pamiers* ✉.

DURHAM, *Dunelmum* (*Angl.*), v. épisc., cap. du comté de même nom, sur une hauteur, près de la Were, à 6 l. S. de Newcastle, 95 N. q. O. de Londres. Long. occ. 3° 43′; lat. N. 54° 48′. Pop. 8000 hab. Manuf. d'étoffes de laine. — comté, borné, E. par la mer d'Allemagne, N. par la prov. de Northumberland, O. par celle de Cumberland, S. par celle d'York. 177,000 hab. Prairies, pât., bois, blé, mines de fer, de plomb et de charbon. Forges; fabr. d'ancres et outils. Sources salées, Chantiers de construction.

DURMENACH, vil. de Fr., dép. du H.-Rhin, à 3 l. S. O. d'*Altkirch* ✉.

DURRENBERG ou THURNBERG (*Emp. d'Autr.*), saline du duché de Salzbourg, à 1 l. de Hallein. Elle fournit 33,600,000 livres de sel par an.

DURSLEY (*Angl.*), b. du comté et à 6 l. S. q. O. de Glocester.

DUSK (*Emp. d'Autr.*), pet. v. de Bohême, dans le cercle et à 7 l. O. q. N. de Leutmeritz, 1 et 1/2 S. O. de Tœplitz.

DUSSAC, vil. de Fr., dép. de la Dordogne (*Périgord*), arr. et au S. O. de *Nontron* ✉.

DUSSELDORF (*Prusse*), v. forte de la Westphalie, sur la droite du Rhin, à 6 l. N. q. O. de Cologne, 12 N. E. d'Aix-la-Chapelle. Long. E. 4° 18′; lat. N. 51° 11′. Pop. 22,500 hab. Université, acad. de beaux arts. Galerie de tableaux. Comm. considérable.

DUTLINGEN ou TUTLINGEN (*Wurtemberg*), pet. v. sur le Danube, à 3 l. N. O. de Nellembourg, 5 S. E. de Rothweil. Long. E. 6° 29′; lat. N. 47° 58′. Mines de fer.

DUZEY, vil. de Fr., dép. de la Meuse (*Lorraine*), à 2 l. S. de *Longuyon* ✉.

DWINA (la), *Chesinus* (*Russie d'Eur.*), riv. qui prend sa source vers les front. des gouv. de Pskov et Tver, et se jette dans le golfe de Riga, au N. E. de cette ville. Elle communique par un canal au lac Ladoga. — autre dans le gouv. d'Archangel. Elle se jette dans la mer Blanche à l'O. de la ville de ce nom.

DYHRENFORT (*Prusse*), v. de Silésie, dans le cercle et à 7 l. O. N. de Breslau.

DYLE (*Pays-Bas*), pet. riv. navigable, qui arrose Louvain et Malines, et se jete dans le Demer, qui prend alors le nom de Rupel.

DYSART (*Gr.-Bret.*), pet. v. d'Ecosse, au comté de Fife, sur le golfe de Fort, à à 1 l. et 1/2 S. O. de Kirkaldy, 4 N. d'Edinbourg.

DZSILOSZYN (*Pologne*), pet. v. du Palatinat de Kalisch, à 12 l. S. du Siradia. Pop. 4500 hab.

E.

EAGLE (*Amér. sept., Et.-Un.*), v. de la Caroline sept., sur la rive occ. de Cap Fear, en face de Wilmington.

EARNE (*Gr. Bret.*), gr. lac d'Irlande, comté de Fermanagh, prov. d'Ulster.

EAST KNOYLE (*Angl.*), b. du comté de Wilt, patrie de l'architecte Wren. — MEATH (*Gr.-Bret.*), comté d'Irlande, prov. de Leinster, borné, E. par la mer et le comté de Dublin, N. par ceux de Louth et de Cavan, O. par celui d'West-Meath, S. par ceux de King et de Kildare.

EATON ou ETON (*Angl*), pet. v. sit. sur la Tamise, vis-à-vis Windsor, à 8 l. O. de Londres. Collége célèbre. Popul. 2300 hab.

EAUSE, pet. v. de Fr., dép. du Gers (*Armagnac*), c.-l. de cant., arr. et à 5 l. S. O. de *Condom* ✉, sur la Gelise Long. occ. 2° 16′; lat. N. 45° 54′.

EBELEBEN (*Saxe*), b. de la Thuringe, à 6 l. N. E. de Mulhausen, avec chât. et collége.

EBENEZER (*Amer. sept., Et.-Un.*), pet. v. de l'état de Géorgie, à 11 l. N.

q. O. de Savannah, et sur la riv. de ce nom.

EBERBACH (*Allem.*), pet. v. du gr.-uché de Bade, sur le Necker, à 3 l. O. de Morsbach, 4 E. q. O. de Heidelberg. Vins estimés.

EBERSDORF, *Ala Nova* (*Empire d'Autr.*), vil. sur la droite du Danube, n B.-Autriche, dans une île formée par e Danube, à 5 l. E. de Vienne. Pop. 000 hab.

EBERSTEIN (*Allem.*), comté et chât. du gr.-duché, et à 5 l. S. E. de Bade.

EBRE (l'), *Iberus* (*Esp.*), fleuve qui prend sa source aux confins de la Vieille-Castille, dans les montagnes de Santillana, court de l'O. à l'E., traverse l'Aragon, la Catalogne, et se jette dans la Médit., au-dessous de Tortose.

EBREICHDORF (*Emp. d'Aut.*), b. de la B.-Autriche, à 6 l. S. de Vienne. Manuf. de coton.

EBREUIL, pet. v. de Fr., dép. de l'Allier (*Auvergne*), sur la Sioulle, c.-l. de cant., arr. et à 2 l. O. q. N. de *Gannat* ✉.

ECCARTSBERG (*Allem.*), pet. v. de Thuringe, duché de Saxe-Weymar. 4 l. N. E. de Weymar.

ECHALENS (*Suisse*), b. et chât., au ant. de Vaud, à 3 l. N. de Lausanne.

ECHAUBROIGNES (les), b. de Fr., ép. des Deux-Sèvres (*Poitou*), arr. et 9 l. S. O. de Thouars, 2 de *Châtillon-sur-Sèvres* ✉.

ECHAUFOUR, b. de Fr., dép. de l'Orne (*Normandie*), à 4 l. N. E. de Séez, 2 de *Gacé* ✉.

ECHERBUNE, b. de Fr., dép. de la Charente-Inf. (*Saintonge*), à 6 l. S. de Saintes, 2 S. de *Pons* ✉.

ECHELLES (les) (*Et. sardes*), pet. de Savoie, à 6 l. S. O. de Chambéry.

ECHILLEUSE, b. de Fr., dép. du Loiret (*Gâtinais*), à 2 l. E. de *Pithiviers* ✉.

ECHTERNACH ou EPTERNAC (*Pays-Bas*), v. du duché de Luxembourg, à 4 l. O. de Trèves, sur la Sour.

ECIJA, *Astigis* (*Esp.*), v. de l'Andalousie. Pop. 10,000 hab. Contrée fertile en pâturages, sur les bords du Xenil. Beaux chevaux; comm. de laine, chanvre et coton, à 2 l. S. O. de Cordoue, 18 E. de Séville. Long. occ. 6° 48'; lat. N. 37° 15'.

ECKEBEN (*Pays-Bas*), pet. v. sit. à 1 l. N. d'Anvers. Pop. 2800 hab.

ECKENFORT (*Danemark*), v. maritime du Sud-Jutland; port profond et large, sur la Baltique; à 5 l. E. de Sleswick. Pop. 3000 hab.

ECKMULH (*Bav.*), vil. sit. à 6 l. de Ratisbonne, célèbre par la bataille du 22 avril 1809, gagnée par les Français.

ECLARON, b. de Fr., dép. de la H.-Marne (*Champagne*), sur la Blaise, à 5 l. N. O. de Joinville, 2 de *St.-Dizier* ✉.

ECLUSE (l') ou SLUIS (*Pays-Bas*), pet. v. forte de Flandre; beau port avec écluses, défendu par des forts, à 3 l. N. E. de Bruges. Foires de 9 jours le 11 juin, de 15 jours le 14 octobre. Long. E. 0° 54'; lat. N. 53° 18'. — autre (*France*), dép. du Nord, à 3 l. S. de *Douay* ✉. — (fort de l') ou DE LA CLUSE (*Suisse*), au pays de Gex, sur le Rhône, à 5 l. S. de Genève, au pied du Jura, près de *Collonge* ✉.

ECOMOY, b. de Fr., dép. de la Sarthe (*Maine*). ✉ ✉; 2624 hab.; c.-l. de canton, arr. et à 5 l. S. O. du Mans. Manuf. de faience. Pop. du cant. 14,500.

ECOS, b. de Fr., dép. de l'Eure (*Normandie*), c.-l. de cant., à 3 l. S. de Gisors, 3 de *Vernon* ✉. Pop. du cant. 10,156 hab.

ECOSSE (*Gr.-Bret.*), contrée sept. de l'Angleterre, nommée jadis Calédonie, séparée de l'Angleterre proprement dite, par la Tweed, la Solway, et des montagnes. Longueur de 115 lieues sur 60 de large. 1,800,000 hab. Gr. nombre de lacs et de rivières, dont les principales sont: la Tweed, le Tay, le Don, la Clyde, la Dee, l'Esk, etc. Vallées fertiles. Comm. de cuirs, suif, draps, chanvres, etc. 12,000 l. carrées de superficie. L'Écosse est divisée en 33 comtés, 18 méridionaux et 15 septentrionaux par rapport au Tay, qui les sépare: Aberdeen, Ayr, Forfar ou Angus, Argyle, Bamff, Bute, Clacmanan, Cromarty, Caithness, Dumbarton, Dumfries, Edinbourg, Fife, Haddington, Inverness, Kinross, Lanerk, Kircudbright, Linlithgow, Murray, Nairn, Mearn ou Kincardine, Merse ou Berwick, Peebless, Perth, Renfrew, Ross, Roxborough, Stirling, Selkirk, Sutherland, Orkney et Shetland, Wigtown. Edinbourg, cap. *L'affranchissement des lettres de France est forcé jusqu'à Douvres.* — (Nouv.-) (*Amér. sept.*), presqu'île sit. entre les 64° et 68° de long. O. et les 43° et 46° de lat. N. Bornée, O. par la baie de Fundy; N. par le golfe St.-Laurent, E. et S. par l'océan Atlant.

ECOUCHÉ, b. de Fr., dép. de l'Orne (*Normandie*), c.-l. de cant., à 2 l. S. O. d'*Argentan* ✉. Filat. de coton et de laine; 1500 hab.; foires: le 3 février, 2 jours; le 9 septembre, 3 jours. Pop. du cant. 12,886 hab.

ECOUEN, b. de Fr., dép. de Seine-et-Oise. ✉ 🚂; 1043 hab.; c.-l. de cant., avec un chât.; à 3 l. N. de St.-Denis. Pop. du cant. 10,690.

ECOUIS, b. de Fr., dép. de l'Eure (*Normandie*). ✉ 🚂; 634 hab.; à 2 l. N. des Andelys.

ECUEILLE, b. de Fr., dép. de l'Indre (*Berri*), c.-l. de cant., à 5 l. de *Levroux* ✉. Pop. du cant. 628 hab.

ECURY-SUR-COOLE, b. de Fr., dép. de la Marne (*Champagne*), c.-l. de cant., à 2 l. de *Châlons-sur-Marne* ✉.

EDAN (*Pays-Bas*), v. de Hollande, renommée par ses fromages; sur le Zuyderzée; à 3 l. S. de Horn. Lat. N. 52° 30′ 49″; long. E. 2° 42′ 41″.

EDE (*Pays-Bas*), vil. de Hollande, à 4 l. N. O. d'Arnheim.

EDEMBOURG, *Simpronium* (*Emp. d'Autr.*), pet. v. de Hongrie, très forte, avec un collége, c.-l. d'un comté du cercle et à 16 l. O. N. de Raab. Long. E. 14° 14′; lat. N. 47° 46′. Vins très renommés.

EDENTON (*Amér. sept., Et.-Un.*), vil. de la Caroline du Nord, sur la riv. de Roanke, sur le côté N. de la baie d'Albemarle, à env. 25 l. N. E. de Neubern.

EDER, *Ædera* (*Allem.*), riv. qui prend sa source en Wétéravie, aux confins des comtés de Siégen et de Witgenstein, et se joint à la Schwalm, à 2 l. E. de Fritzlar.

EDFOU (*Afr.*), vil. de la Haute-Egypte, sur les ruines d'Apollinopolis, à 20 l. S. des ruines de Thèbes. On y remarque deux temples d'une grande beauté. Long. E. 30° 33′; lat. N. 24° 58′.

EDGFIELD (*Amér. sept., Et.-Un.*), un des 4 comtés du distr. de Ninety-Six, dans la Caroline du Sud.

EDIGKOF (*Bav.*), b. du cercle du Rhin, à 2 l. N. de Landau.

EDINBOURG (le comté de) ou MIDLOTHIAN, une des prov. d'Ecosse, bornée, N. par le golfe de Forth, S. par les comtés de Lanark, de Peebles et de Selkirk, E. par celui de Haddington, O. par celui de Linlithgow. 8 l. de long sur 5 de large. Le sol est fertile en blé, fruits et pâturages: mine de charbon de terre. — *Aneda* (*Gr.-Bret.*), v. cap. de l'Ecosse, à 16 E. de Glascow, 160 N. N. O. de Londres. Long. occ. 5° 30′ 30″; lat. N. 55° 57′ 57″. Cette ville compte 102,000 h. y compris Leith. On y remarque l'église cathédrale, dont le clocher gothique, surmonté d'arcades, présente l'apparence d'une couronne impériale; le château qui domine la ville; et le pont qui forme la communication entre la vieille ville et la nouvelle. Il existe à Édimbourg une université et plusieurs établissemens utiles. Cette ville envoie un député au parlement. C'est la patrie des historiens Burnet et Hume, ainsi que du célèbre Law. Manuf. de toiles et batistes; comm. peu considérable.

EDMONDSBURY (St.-) (*Angl.*), pet. v. du comté de Suffolk, à 20 l. N. E. de Londres.

EDREMIT, *Adramittium* (*Turq. d'Asie*), b. de la côte occ. d'Anatolie, vis-à-vis Metelin, à 8 l. N. de Pergame.

EDRENOS, *Hadriani* (*Turq. d'Asie*), b. d'Anatolie, sur le Rhyndaque, à 9 l. S. de Pruse, dans l'anc. Bithynie.

EECLOO (*Pays-Bas*), v. de la Flandre or., à 4 l. N. N. O. de Gand. Pop. 6000 hab.

EFFERDING (*Emp. d'Autr.*), pet. v. sit. sur la riv. mér. du Danube, à 5 l. O. de Lintz, 12 E. E. S. de Passau.

EGER, *Egra* (*Emp. d'Autr.*), riv. de Bohême, qui prend sa source en Franconie, et se jette dans l'Elbe à Leutmeritz.

EGHEZÉE (*Pays-Bas*), vil. sit. dans l'anc. comté et à 3 l. N. de Namur.

EGLETON, v. de Fr., dép. de la Corrèze (*Limousin*). ✉; c.-l. de cant, arr. et à 6 l. N. E. de Tulles. Pop. du cant. 5400 hab.

EGLISAW (*Suisse*), pet. v. du cant. de Zurich, sur la droite du Rhin, à 4 l. S. O. de Schaffouse.

EGLISE (États de l') (*Italie*). Contrée soumise à l'autorité temporelle des papes, sit. entre le 41e deg. 12′ et le 44e 59′ de lat. N., et entre le 8e 27′, et le 11e 35′ de long. E. Elle est bornée au N. par le roy. lombard-vénitien, à l'E., par la mer Adriatique, au S. E. par le roy. de Naples, au S. et au S. O. par la médit., et à l'O. par les duchés de Toscane et de Modène. Les États de l'église ont 100 l. dans leur plus grande longueur, sur une largeur moy. de 20 l. à peu près. Leur superficie est évaluée à près de 2000 l. carrées, et la pop. à 2,370,000 ames. le territ. est divisé en 17 prov. ou légations. Rome est la cap. de cet état et la résid. des Papes, dont le gouv. est absolu. — SUR BILLOM, b. de Fr., dép. du Puy-de-Dôme (*Auvergne*), à 6 l. S. E. de Clermont, 1 de *Billom* ✉.

EGLISES (cinq) (*Allem.*), pet. v. de la B.-Hongrie, à 30 l. S. de Bude.

EGMONT (*Océanie*), cap et mont. de la Nouv.-Zélande. Lat. S. 39° 22; long. E. 171° 17'.

EGRA (*Allem.*), v. de Bohême, sur sur la riv. d'Eger, à 38 l. O. de Prague. Eaux min. renommées.

EGREMONT (*Angl.*), b. du Cumberland; pet. port, à 85 l. N. O. de Londres.

EGREVILLE, b. de Fr., dép. de Seine-et-Marne (*Isle de France*) ✉, à 7 l. S. E. de Fontainebleau.

EGUILLES, b. de Fr., dép. des Bouches-du-Rhône (*Provence*), à 2 l. N. O. d'*Aix* ✉.

EGUISHEIM, pet. v. de Fr., dép. du H.-Rhin (*Alsace*), à 1 l. E. de *Colmar* ✉, 2 N. de Ruffach.

EGURANDE, b. de Fr., dép. de la Corrèze (*Limousin*); c.-l. de cant., arr. et à 5 l. N. E. d'*Ussel* ✉.

EGUSSON, b. de Fr., dép. de l'Indre (*Berri*); c.-l. de cant., arr. et à 8 l. S. O. de la Châtre, 4 l. d'*Argenton-sur-Creuse* ✉. Pop. du cant. 7020 hab.

EGYPTE, *Egyptus*, contrée sit. au N. E. de l'Afrique, et bornée, N. par la Médit., E. par la mer Rouge et l'isthme de Suez, S. par la Nubie, O. par les déserts de la Lybie, entre le 23e deg. 20' et le 31e 37' de lat. N., et entre le 26e 40' et le 33e 24' de long. E. L'Egypte a env. 200 l. du S. au N., 120 de l'E. à l'O., une superficie de près de 24,000 l. carrées, et une pop. de 4,000,000 d'ames. Elle forme trois grandes divisions, savoir : le Bahhari ou B.-Egypte, le Ouestanièh ou Egypte moyenne, le Said ou H.-Egypte. La B.-Egypte, nommée Delta par les anciens, et l'étroite vallée que le Nil couvre de ses inondations périodiques, sont d'une extrême fertilité. Le reste de cette vaste contrée n'offre qu'un désert sablonneux, dont l'uniformité n'est rompue que par 5 oasis sit. à peu de distance de la vallée occ. du Nil. L'Egypte, soumise jusqu'à présent à la domination turque, est gouvernée par un bey ou pacha nommé par le sultan. Le pacha actuel, malgré ses marques de déférence envers la Porte-Ottomane, a tellement consolidé le pouvoir entre ses mains que la suprématie du Grand-Seigneur ne doit plus être considérée que comme nominative. Le Caire est la cap. de toute l'Egypte, et la résidence du pacha, dont l'autorité est celle du despote le plus absolu.

EHENHEIM (Ober et Nider), pet. v. de Fr., dép. du B.-Rhin (*Alsace*), à 5 l. S. O. de Strasbourg.

EHINGEN, *Dracuina* (*Allem.*), deux petites villes du roy. de Wurtemberg; l'une à 5 l. S. O. d'Ulm; l'autre vis-à-vis Rotemburg, à 2 l. O. S. de Tubingen.

EHRENBERG (*Autr.*), pet. place forte du Tyrol, à 12 l. S. E. de Kempten, autant O. q. N. d'Inspruck.

EHRENBREISTEIN ou HERMANSTEIN (*Et. prussiens*), pet. v. du gr.-duché du B.-Rhin dans la rég. de Coblentz.

EIBERGEN (*Pays-Bas*), vil. de Hollande, à 2 l. E. q. S. de Zutphen, près de la riv. de Berkel.

EICHSFELD, anc. pays d'Allemagne sit. entre la Hesse, la Thuringe et le duché de Brunswick. Il appartient aujourd. à la Prusse, sauf une très petite portion enclavée dans le Hanovre.

EIMBECK (*Han*), v. sit. à 8 l. N. de Gottingen, 13 S. d'Hanovre. Long. E. 7° 32'; lat. N. 51° 50'. Comm. florissant. Pop. 5000 hab.

EINDHOVEN (*Pays-Bas*), pet. v. du Brabant hollandais, à 7 l. S. q. O. de Bois-le-Duc, 14 E. q. S. de Breda.

EINSIDLEN ou EINSTLED (*Suisse*), b. du cant. et à 3 l. N. E. de Schwitz.

EINVILLE-AU-JARD, b. de Fr., dép. de la Meurthe (*Lorraine*), à 2 l. N. de Lunéville, 4 et 1/2 E. de Nancy. Chât. bâti par le roi Stanislas.

EISENACH (*Allem.*), v. du gr.-duché de Saxe-Weimar, à 6 l. O. q. N. de Gotha, 9 O. d'Erford. Long E. 7° 58'; lat. N. 50° 58' 55". Cette ville renferme de nombreuses fabr. Sa pop. est d'env. 8000 hab.

EISENBERG (*Saxe*), pet. v. sit. à 8 l. O. d'Allenbourg, et à 10 de Leipsick. Pop. 3400 hab. environ.

EISENBOURG (*Emp. d'Autr.*), comté de Hongrie, au cercle de Raab.

EISFELD (*Allem.*), pet. v. du duché de Saxe-Cobourg, et à 5 l. N. de Cobourg.

EISGRUB (*Emp. d'Autr.*), pet. v. de Moravie, dans le cercle et à 14 l. S. de Brinn, 7 E. q. N. de Laab.

EISLEBEN, *Isleba* (*Prusse*), pet. v. de la rég. de Mersebourg, à 2 l. et 1/2 S. E. de Mansfeld, 7 O. N. de Halle. Long. E. 9° 13'; lat. N. 51° 33'. Patrie de Luther.

EKATERINBOURG ou YEKATERINBOURG (*Russie d'Eur.*), v. et c.-l. de la prov. de son nom, au gouv. de Perm, à 60 l. E. E. S. de Perm, 100 S. O. de Tobolsk, 360 E. de Moscou. Long. E. 58° 40' 45"; lat. N. 56° 40'. Cette ville est la résidence de l'administration des mines et fonderies de la Sibérie. Elle possède des fonderies d'ancres et de canons. — la prov. d'Ekaterinbourg contient les cercles d'Ekaterinbourg, Okonnefsk, Chadrin, Dolma-

tof, Kanichlof, Irbit, Alapuef, et Verkotourie. Cette contrée renferme des mines d'or, d'argent, de plomb, de fer, et des carrières de marbre.

EKATERINOGRAD ou YEKATERINOGRAD (*Russie d'Eur.*), v. du gouv. du Caucase, à 10 l. O. de Mozdok, 60 N. O. de Teflis, env. 480 S. E. de St.-Pétersbourg. Long. E. 41° 40′; lat. N. 44° 6′.

EKATERINOSLAV ou YEKATERINOSLAV (*Russie d'Eur.*), v. c.-l. du gouv. de son nom, sur le Dniéper, à 50 l. N. E. de Kherson, 350 S. q. E. de St.-Pétersbourg. Long. E. 32° 45′; lat. N. 48° 15′. — le gouv. d'Ekaterinoslav est borné, O. par la Bessarabie et partie de la Pologne, S. par la mer Noire et la mer d'Azof, qui le sépare du gouv. du Caucase, E. par le pays des Cosaques, N. par les gouv. de Kiov et de Karkov. Il se divise en deux gr. prov., celle d'Ekaterinoslav au N., et celle de Tauride au S. Cette contrée fournit grains, vin, laine, cuirs, pelleteries, cire, salpêtre, poisson, et viandes salées.

EKATERINSTADT (*Russie d'Eur.*), v. sit. dans le gouv. et à 16 l. N. E. de Saratov. Long. E. 44° 15′; lat. N. 51° 40′.

EKELENDORF (*Dan.*), v. du duché et à 5 l. S. E. de Sleswig, 20 N. O. de Lubeck. Long. E. 7° 30′; lat. N. 54° 26′.

EKESIO (*Suède*), v. de la prov. de Smaland, à 11 l. E. de Joukoping, 32 N. O. de Calmar. Long. E. 12° 48′; lat. N. 57° 40′.

EKSENIDE, *Xanthus* (*Turq. d'Asie*), b. de la côte mér. d'Anatolie, à 25 l. O. d'Almali, 14 S. O. de Maeri. Long. E. 26° 44′; lat. N. 36° 27′.

ELBE, *Albis* (*Allem.*), gr. fl. qui a sa source au mont des Géans, sur les confins de la Bohème et de la Silésie, et se jette dans la mer d'Allemagne au N. O. de Hambourg. — pet. riv. de ce nom, qui sort de la partie orient. du comté de Waldeck, et s'unit à l'Eder à l'O. de Fritzlar. — (île d'), *Ilva*, île de la Médit. sur la côte de Toscane. Les principaux lieux sont Porto-Ferrajo, Capraia, Porto-Longone et Marciana. Elle a 25 à 30 l. de tour, et une pop. de 13,800 ames. Mines de fer et d'aimant; carrières de marbre. Elle est célèbre par le séjour qu'y fit Napoléon, à qui la souveraineté en avait été donnée par le traité de 1814. Elle appartient auj. au gr.-duc de Toscane. — b. de Fr., dép. de l'Aveyron (*Rouergue*), à 2 l. O. de *Villefranche* ✉.

ELBERFELD (*Et. prussiens*), v. du gr.-duché du B.-Rhin, à 7 l. N. E. de Dusseldorf. Fabr. de dentelles, fichus, étoffes de soie et de coton; toiles de coton; imprimerie et blanchisserie de toiles; rubans, papeterie, coutellerie. Popul. 16,000 hab.

ELBEUF, v. de Fr., dép. de la Seine-Inf. (*Normandie*). ✉ ; c.-l. de cant., arr. et à 4 l. S. de Rouen, 26 N. O. de Paris. Long. occ. 1° 22′; lat. N. 49° 20′. Manuf. de draps renommés. Pop., de la v. 10,000 hab.; du cant. 18,850. — autre, même dép., avec un beau chât., à 6 l. N. des Andelys, 2 de *Lions-la-Forêt* ✉ (Eure).

ELBING (*Prusse*), v. de la rég. de Dantzick. Comm. en lin, chanvre, potasse; fabr. nombreuses, raffineries. Elle est à 12 l. S. E. de Dantzick. Long. E. 17° 1′ 45″; lat. N. 54° 8′ 20″. Pop. 17,000 hab.

ELBINGERODE (*Han.*), v. sit. à 2 l. S. E. de Goslar. Pop. 3000 hab. environ.

ELBOURG (*Pays-Bas*), pet. v. de Hollande, sur le Zuyderzée, à 14 l. N. E. d'Amsterdam.

ELCHE (*Esp.*), pet. v. du roy. de Valence, sur la Segura, et à 4 l. O. d'Alicante.

ELCHINGEN (*Bav.*), b. sur le Danube, près d'Ulm.

ELDA (*Esp.*), pet. v. du roy. et à 24 l. S. q. O. de Valence, sur la Segura.

ÉLÉPHANT (île de l') (*Asie*), sur la côte de Malabar, à 3 l. de l'île de Bombay. Temple souterrain, de 90 pieds de long sur 40 de large, orné de figures colossales.

ÉLÉPHANTINE (*Afr.*), île que forme le Nil dans la H.-Egypte, à présent nommée Djézyrèt-el-Zpher.

ELETZ ou IELETZ (*Russie d'Eur.*), v. c.-l. d'un cercle du gouv. et à 5 l. E. d'Orel, 5 S. E. de Tula.

ELEUTHS (*Asie*), tatares tributaires de la Chine, habitans de la Calmoukie, de la petite Boukharie, etc.

ELFSBORG (*Suède*), fort. de la Gothie, sur un roc près de la mer, à 3 l. N. de Gothembourg.

ELGIN (*Gr.-Bret.*), v. d'Ecosse, cap. du comté de même nom, à 48 l. N. d'Edinbourg. Long. occ. 5° 20′; lat. N. 57° 32′.

ELHAN (*Angl.*), pet. v. du comté de Kent, sur la Stour, à 3 l. S. de Canterbury.

ELHAMMA (*Afr.*), v. de la rég. de Tripoli, à 18 l. S. E. de Cabès.

ELIE (Mont-St.-) (*Amér. sept.*), haute mont. de la chaîne, qui prolonge la côte occ. 5513 mètres (2828 toises) au-dessus de la mer. Long. occ. 142° 56′; lat. N. 60° 24′.

ELISABETHRAD (*Russie d'Eur.*), v. du gouv. de Kherson, à 47 l. O. d'Ekaterinoslav, sur l'Ingul. 12,000 hab. Long. E. 30° 7′; lat. N. 48° 30′.

ELISABETHTOWN (*Amér. sept., Et.-Un.*), v. du New-Jersey, à 4 l. S. O. de New-York. — autre, Maryland, comté de Washington. — autre, Caroline du Nord, à 12 l. S. de Fayetteville.

ELKTON (*Amér. sept., Et-Un.*), v. du Maryland, sur la baie de Chesapeak, à 3 l. N. E. de Charles-Town. Long. O. 78° 15′; lat. N. 39° 40′.

ELLEHOLM (*Suède*), pet. v. de la prov. de Blékingen, à 10 l. O. de Carlscroona. Long. E. 12° 7′; lat. N. 56° 19′.

ELLESDON (*Angl.*), pet. v. du comté de Northumberland, à 9 l. N. O. de Newcastle.

ELLESMÈRE (*Angl.*), b. du comté de Shrop, à 5 l. N. N. O. de Shrewsbury. Pop. 3700 hab.

ELLEZELLES (*Pays-Bas*), v. du Hainaut, à 9 l. N. E. de Tournay. Pop. 5000 hab.

ELLORE (*Indes or.*), cap. d'un distr. du même nom, l'un des Circas de l'Hindoustan. Long. E. 78° 50′; lat. N. 16° 45′.

ELME (St.-) (*Médit.*), chât. de l'île de Malte, à la pointe de la Cité-Valette. — fort. de Fr., dép. des Pyrénées or. (*Roussillon*), près *Collioure* ✉.

ELMEDINGEN (*Allem.*), b. du gr.-duché de Bade, à 3 l. S. E. de Dourlach.

ELNBOGEN (*Emp. d'Autr.*), v. forte de Bohême, sur un rocher, sur l'Eger, à 12 l. N. E. d'Egra. Pop. 2000 hab.

ELNE, pet. v. de Fr., dép. des Pyrénées or. (*Roussillon*), sur la Tech, près de la Médit., ⚓; 1804 hab., à 3 l. S. O. de *Perpignan* ✉.

ELPHIN (*Gr.-Bret.*), v. d'Irl., comté et à 6 l. E. de Roscommon.

ELRICH (*Prusse*), pet. v. de la rég. d'Erfurth, à 7 l. N. E. de Duderstadt. Pop. 2600.

ELSENEUR (*Dan.*), v. marit. de l'île de Séeland. Elle n'a pas de port, mais une bonne rade. Pop. 7000 hab. Comm. considérable; raffinerie de sucre; manuf. d'armes. Les paiemens s'y font par rixdalers de 6 marks à 16 skillings, valant 4 fr. 63 c.; et par rixdalers de 48 stuwers pour le péage du Sund, valant 5 fr. 53 c. Consulat français. Elseneur est sit. à 7 l. N. de Copenhague. Long. E. 10° 17′ 47″; lat. N. 54° 2′ 17″.

ELSTER (la blanche) (*Allem.*), riv. de Saxe, passe à Géra, à Zeitz, et se jette dans la Saale. — (la noire), riv. de la Lusace, qui prend sa source près de Camentz, traverse la Saxe électorale, et se jette dans l'Elbe près de Wittemberg. — b. sit. à son emb., à 4 l. O. de Bautzen, 8 et 1/2 N. E. de Dresde.

ELTEN (*Et. prussiens*), vil. de Westphalie, sit. sur une mont., duché de Clèves, à la droite du Rhin, à 6 l. S. de Zutphen, 2 N. O. d'Emmerick.

ELTHAM (*Angl.*), b. sit. à 3 l. et 1/2 S. O. de Londres. Pop. 2000 hab.

ELTMANN (*Bavière*), v. du gr.-duché et à 14 l. N. E. de Wurtzbourg, 4 l. N. O. de Bamberg, sur le Mayn.

ELVAS (*Portug.*), v. et fort. de l'Alentéjo, près de la Guadiana, à 6 l. N. O. de Badajoz, 18 N. E. d'Evora. Long. occ. 9° 5′; lat. N. 38° 44′. Arsenal, manuf. d'armes, casernes, etc. Siége d'un év. Pop. 16,000 hab.

ELVEN, pet. v. de Fr., dép du Morbihan (*Bretagne*), c.-l. de cant., arr. et à 4 l. N. E. de *Vannes* ✉. Pop. de la ville 4000 hab., du cant. 8910.

ELVERDINGUE (*Pays-Bas*), vil. de la Flandre, à 2 l. N. O. d'Ypres, 12 S. O. de Bruges.

ELWANGEN (*Wurtemberg*), v. sit. sur la Jaxt, près de la source du Kocher, à 16 l. E. E. N. de Stuttgard, 7 O. d'Oettingen. Long. E. 7° 51′; lat. N. 48° 57′. 2400 hab.

ELWERFELD (*Et. prussiens*), v. sit. sur le Wipper, à 7 l. E. q. N. de Dusseldorf, 10 N. E. de Cologne. Long. E. 4° 50°; lat. N. 51° 15′. Fabr. de siamoises, fils, rubans de fil, toiles, draps de soie, etc.

ELY (*Angl.*), v. du comté et à 4 l. N. N. E. de Cambridge, sur l'Ouse et dans les marais. Long. occ. 1° 55′; lat. N. 52° 23′. Pop. 4500 hab.

EMBIES (les), pet. v. de Fr., dép. du Var (*Provence*), dans la Médit., à 3 l. S. O. de *Toulon* ✉.

EMBLINGEN, vil. de Fr., dép. du H.-Rhin, à 1 l. E. d'*Altkirch* ✉.

EMBOLI, *Amphipolis* (*Turq. d'Eur.*), v. sit. vers l'emb. de la Strumona, à 20 l. E. de Saloniki, 2 O. de Contessa. Long. E. 21° 47′; lat. N. 40° 42′.

EMBRUN, v. forte de Fr., dép. des H.-Alpes (*Dauphiné*). ✉; c.-l. de s.-préf. just. de paix, et trib. de 1re inst.; sit. sur un rocher près de la Durance, à 9 l. S. q. O. de Briançon, 8 E. de Gap, 159 S. E. de Paris. Long. E. 4° 5′ 54″; lat. N. 44° 34′ 7″. Pop. d'Embrun, 3000 hab. L'arr. en compte 28,356, répartis en 5 cant. et et 36 communes. Le cant. d'Embrun en a 9680.

EMDEN, *Emeta* (*Han.*), v. marit. sit. à 18 l. N. O. d'Oldenbourg, 8 E. N.

de Groningue. Long. E. 4° 46; lat. N. 53° 20'. Port vaste et sûr, à l'emb. de l'Ems. 11,000 hab. Patrie du peintre Bakhuisen. Moulins à fil et à huile, fabr. de bas. Chantiers de construction, armement pour la pêche, etc. 100 mètres valent 149 aunes 42 centièmes d'Emden. Le reischdaler de 54 stuvers à 10 wittens y vaut 3 fr. 76 cent.

EMERINGES, vil. de Fr., dép. du Rhône, à 1 l. et 1/2 E. q. N. de *Beaujeu* ✉.

EMFRAS (*Afr.*), v. d'Abissinie, à l'E. du lac Dembea, et à 10 S. de Gondar. Long. E. 35° 20' 30"; lat. N. 12° 12' 38".

EMILION (St.-), b. de Fr., dép. de la Gironde (*Bordelais*), près de la Dordogne, à 2 l. S. E. de *Libourne* ✉, 7 E. de Bordeaux. Excellens vins.

EMINES (*Pays-Bas*), vil. sit. à 1 l. et 1/2 N. O. de Namur.

EMMELLY (*Gr.-Bret.*), b. d'Irl., comté de Tipperary, à 8 l. S. O. de Cashel.

EMMERICK (*Et. prussiens*), v. de la rég. de Clèves, à 4 l. N. O. de Rees, 3 N. E. de Clèves, près de la droite du Rhin. Long. E. 3° 56'; lat. N. 51° 49'. Fabr. de toiles et étoffes de laine. Pop. 4300 hab.

EMPOLY (*Italie*), pet. v. de Toscane, à 8 l. S. O. de Florence, 14 E. de Pise, sur l'Arno.

EMS, *Amasius* (*Allem.*), riv. qui prend sa source au comté de la Lippe, passe dans l'Ost-Frise, et se jette dans la mer à la baie de Dollart près Emden. — (*Emp. d'Autr.*), pet. v. du Tyrol, à 4 l. S. de Brégenz. Eaux min. — (*Allem.*), vil. de la princ. de Nassau, 4 l. E. de Coblentz.

ENCAUSE, vil. de Fr., dép. de la H.-Garonne (*Comminges*), à 4 l. E. de St.-Bertrand, 2 l. de *St.-Gaudens* ✉. Eaux min.

ENCKUYSEN (*Pays-Bas*), v. considérable de Hollande, sur le Zuyderzée, à 3 l. N. E. de Horn. Long. E. 2° 57' 26"; lat. N. 52° 42' 22". Fonderie de canons. Pop. 6800 hab.

ENDIAN (*Asie*), v. de Perse dans le Khousistan, au fond du golfe persique, à 60 l. S. E. de Bassora. Pop. 5000 hab.

ENDINGEN (*Allem.*), v. du gr.-duché de Bade, cercle de la Treisam, à 3 l. N. O. de Fribourg.

ENEBOLI, *Neapolis* (*Turq. asiat.*), b. d'Anatolie, sur la mer Noire, à 27 l. S. E. de Sinub ou Sinople.

ENGADINE (*Suisse*), vallée du cant. des Grisons, traversée par l'Inn. Elle se dirige du S. O. au N. E. Terres labourables, forêts et pâturages; mines de fer. On y compte 4500 hab.

ENGANO ou TROMPEUSE (île) (*Océanie*), à 30 l. S. O. de Sumatra. Long. E. 100°; lat. mér. 5° 43'.

ENGELBERG (*Suisse*), vallée du cant. d'Underwald, à 4 l. S. E. de Stantz, 3 S. O. d'Altorf, entourée de glaciers. Eaux min.

ENGELHOLM (*Suède*), b. sit. à 17 l. N. O. de Christianstadt, sur un golfe. Lat. N. 56° 14' 20"; long. E. 10° 32'.

ENGEN (*Allem.*), b. du gr.-duché de Bade, dans le cercle des Lacs, à 9 l. O. de Constance. Pop. 1000. hab.

ENGERN (*Prusse*), pet. v. de la rég. de Minden, à 2 l. N. E. de Ravensberg. Sépulture de Witikind.

ENGHIEN ou ENGUIEN (*Pays-Bas*), pet. v. du Hainaut, à 6 l. N. de Mons, 8 S. O. de Bruxelles.

ENGIA, *Ægina* (*Grèce*), v. sit. dans une île du même nom, entre les côtes de la Morée et de la Livadie. Elle a 5 l. de long sur 4 de large; à 8 l. S. O. d'Athènes. Long. E. 41° 44'; lat. N. 37° 45'.

ENGLESQUEVILLE, b. de Fr., dép. de la Seine-Inf. (*Normandie*), à 6 l. S. O. de Dieppe. *Doudeville* ✉.

ENIMIE (Ste.), pet. v. de Fr., dép. de la Lozère (*Gévaudan*); c.-l. de cant., arr. et à 3 l. O. q. N. de Florac, 4 S. O. de *Mende* ✉. Pop. du cant. 4000 hab.

ENNIS-KILLIN (*Gr.-Bret.*), pet. v. d'Irl., comté de Fermanagh, sur le lac Earne, à 15 l. O. d'Armagh. 1 député au parlement.

ENNEZAT, pet. v. de Fr., dép. du Puy-de-Dôme (*Auvergne*), c.-l. de cant., arr. et à 2 l. N. E. de *Riom* ✉. Pop. du cant. 9572 hab.

ENNISCORTHY (*Gr.-Bret.*), b. d'Irl., au comté et à 4 l. N. de Wexford.

ENNIS-TOWN (*Gr.-Bret.*), v. d'Irl., c.-l. du comté et à 1 l. N. de Clare. 1 député au parlement.

ENO ou ENOS, *Ænos* (*Turq. d'Eur.*), pet. v. de la Roumélie, proche le golfe de même nom, à 50 l. O. de Constantinople. Lat. N. 40° 41' 58"; long. E. 23° 38' 29".

ENS, v. de la H.-Autriche, au confl. du Danube et de l'Ens, à 5 l. S. E. de Lintz, 36 O. de Vienne. Pop. 4500 hab.

ENSISHEIM, pet. v. de Fr., dép. du H.-Rhin (*Alsace*). ✉; c.-l. de cant., arr. et à 6 l. de Colmar. Pop. de la v. 1820 hab.: du cant. 12,615.

ENSIVAL (*Pays-Bas*), b. du pays de Liége, à 1 l. O. de Limbourg, 1 N. de Spa. Fabr. de casimirs et de draps.

ENSKIRCHEN (*Prusse*), pet. v. du gr.-duché du B.-Rhin, dans la rég. et à 4 l. N. O. de Juliers.

ENTLIBUGH (*Suisse*), b. du cant. de Lucerne. La vallée du même nom abonde en excellens pâturages ; belle race de bêtes à cornes.

ENTRAIGUES, pet. v. de Fr., dép. de l'Aveyron (*Rouergue*), au confl. de la Truèvre dans le Lot; c.-l. de cant., à 7 l. N. de Rhodez, 5 de *Mur-de-Barrès* ✉. — autre (*Ardèche*), c.-l. de cant. *Aubenas* ✉. Papet. — autre, dép. de l'Isère (*Dauphiné*) ; c.-l. de cant., arr. et à 9 l. S. E. de Grenoble, 5 de *La Mure* ✉. Pop. du cant. 5349 hab.

ENTRASME, b. de Fr., dép. de la *Mayenne* (*Anjou*), à 2 l. S. E. de *Laval* ✉.

ENTRECHAUX, vil. de Fr., dép. de Vaucluse (*Comtat*), à 7 l. et 1/2 E. N. E. d'Orange, 4 de *Carpentras* ✉. Foire de 6 jours, le 11 août.

ENTRECASTEAUX (P'), p. à la pointe S. de la Nouv.-Holl. Lat. S. 43° 12'; long. E. 145° 45'. — îles au S. O. de la Nouv.-Holl. Lat. S. 34° 15'; long. E. 120°.

ENTRE-DUERO-E-MINHO (*Portugal*), prov. bornée, N. par la Galice, E. par la prov. de Tras-los-Montes, O. par l'océan Atlantique, S. par la prov. de Beïra. Elle a env. 20 l. de longueur sur une largeur à peu près égale. Cette prov., d'une extrême fertilité, abonde en blé, lin, maïs, huiles, fruits. On y recueille le vin renommé connu sous le nom de Porto. Braga est le c.-l.

ENTREVAUX, pet. v. de Fr., dép. des B.-Alpes (*Provence*). ✉ ; c.-l. de cant., arr. et à 7 l. N. E. de Castellane. Pop. du cant. 2950 hab.

ENTSHEIM, vil. près de Strasbourg, dép. du B.-Rhin (*Alsace*). ✉.

ENVERMEU, b. de Fr., dép. de la Seine-Inf. (*Normandie*), c.-l. de cant., arr. et à 3 l. S. E. de *Dieppe* ✉. Pop. du cant. 14,290 hab.

ENY (St.-), b. de Fr., dép. de la Manche (*Normandie*), à 3 l. S. O. de *Carentan* ✉.

ENZELLY (*Asie*), v. de Perse, sur la mer Caspienne, à 12 l. N. O. de Resht. Comm. de soie, manne, séné.

ENZERSDORF (*Autr.*), pet. v. sit. à 6 l. S. E. de Vienne.

EO (*Esp.*), pet. riv. qui traverse la Galice, et se jette dans l'Océan, à Ribadeo.

EOA, EAOOWE (*Océanie*), une des îles des Amis, dans le grand Océan, à 5 l. S. O. de Tongatabou. Long. occ. 177° 25'; lat. S. 21° 30'.

EPAIGNE, b. de Fr., dép. de l'Eure (*Normandie*), à 2 l. S. de *Pont-Audemer* ✉.

EPARGNE, b. de Fr., dép. de la Charente-Inf. (*Saintonge*), près de Saintes, à 6 l. N. O. de St.-Jean-d'Angely, 1 de *Coze* ✉.

EPARRES, b. de Fr., dép. de l'Isère (*Dauphiné*), à 1 l. S. de *Bourgoin* ✉.

EPERIES (*Emp. d'Autr.*), v. de la H.-Hongrie, cap. du comté de Scharosch, siége d'un évêque et d'une haute cour de justice, sur la Tartz, à 10 l. N. de Cassovie, 58 N. O. de Presbourg. Salines considérables.

EPERNAY, v. de Fr., dép. de la Marne (*Champagne*). ✉ ; c.-l. de s.-préf., avec trib. de 1re inst. et de comm. Terr. fertile en excellens vins. Commerce de grains, draps, bois, clouterie, cuivrerie, poterie, alun d'Allemagne. Foires : le 1er samedi de carême 1 jour, le 22 juillet 1 jour, le 14 septembre 3 jours, le samedi avant la Toussaint 2 jours ; à 7 l. N. O. de Châlons, 6 S. de Reims, 32 E. q. N. de Paris. Long. 1° 38', lat. 49° 3'. La v. d'Épernay a 5000 hab. Son arr. en compte 83,520, répartis en 10 cant. et 215 communes. Le canton d'Épernay renferme 13,000 individus.

ÉPERNON, *Sparno*, pet. v. de Fr., dép. d'Eure-et-Loir (*Beauce*) ; ✉, à 3 l. S. O. de Rambouillet, 4 N. E. de Chartres. Long. occ. 0° 47' ; lat. N. 48° 35'.

EPFICH, vil. de Fr., dép. du B.-Rhin, à 2 l. O. de *Benfeld* ✉, 8 S. O. de Strasbourg.

EPINAC, vil. de Fr., dép. de Saône-et-Loire (*Bourgogne*), c.-l. de cant., arr. et à 4 l. E. E. N. d'*Autun* ✉. Verrerie. Pop. du cant. 7000 hab.,

EPINAL, *Spinalium*, ville de Fr., (*Lorraine*), c.-l. du dép. des Vosges. ✉ ; sit. sur la Moselle, à 11 l. N. q. E. de Vesoul, autant S. q. E. de Nancy, 16 O. de Colmar, 25 S. O. de Strasbourg. Long. E. 4° 14' ; lat. N, 48° 22'. Trib. de 1re inst. et de comm. Son territ. fournit grains de toute espèce, bois, chanvre, lin, bestiaux, navette, colza, graine de de lin et de chenevis. Fabr. d'huiles, de fils, de toiles, et de faïence. La dist. lég. de Paris est de 381 kil. On paie 50 postes. La v. d'Epinal a 7950 hab. Son arr. en compte 83,000, répartis en 5 cant. et 129 communes. Le c. d'Epinal a 17,430 hab.

ÉPINAY, vil. de Fr., dép. d'Ille-et-Vilaine, à 1 l. O. de *Vitré* ✉. — autre, dép. de la Seine, à 3 l. N. O. de Paris. (*Banlieue*).

EPINE (P'), vil. de Fr., dép. de la Marne (*Champagne*), à 1 l. et 1/2 E. N. de

Châlons ✉, remarquable par une vaste église d'architecture gothique arabesque.

EPINOI, b. de Fr., dép. du Nord (*Artois*), à 3 l. S. de *Lille* ✉.

EPIRE, anc. roy. de la Grèce, qui fait auj. partie de la Turquie d'Europe, sous le nom de B.-Albanie.

EPOISSES, b. de Fr., dép. de la Côte-d'Or (*Bourgogne*), à 2 l. et 1/2 O. de *Semur* ✉.

EPOUVILLES, vil. de Fr., dép. de la Seine-Inf. (*Normandie*), à près de 2 l. N. E. de *Montivilliers* ✉.

EPPING (*Angl.*), b. du comté et à 4 l. S. E. de Hertford, 5 N. E. de Londres. 2 foires par an.

EPPINGEN (*Allem.*), v. du gr.-duché de Bade, sur la riv. d'Elsatz, à 3 l. S. E. de Ratenburg, 4 O. q. N. de Hailbron. Long. E. 6° 34'; lat. N. 49° 12'.

EPSOM (*Angl.*), pet. v. du comté de Surrey, à 6 l. S. O. de Londres. Eaux minérales d'où l'on extrait le sel d'Epsom.

EPSTEIN (*Allem.*), pet. v. de la principauté de Nassau, à 5 N. E. de Mayence, 4 O. N. de Francfort.

EPTE, pet. riv. de Fr., qui prend sa source près de Bernay, dép. de l'Eure (*Normandie*), et se jette dans la Seine sous Vernon.

EBRIL, *Arbela* (*Asie*), v. de Perse dans le Kourdistan, sur l'Altun-Sou, à 8 l. O. N. d'Ecbatane. Long. E. 41° 48'; lat. N. 36° 30'. Près de cette ville Alexandre vainquit Darius.

ERBRAY, vil. de Fr., dép. de la Loire-Inf. (*Bretagne*), arr. et au S. E. de *Châteaubriant* ✉. 1250 hab.

ERCÉ-EN-LAMÉE, vil. de Fr., dép. d'Ille-et-Vilaine (*Bretagne*), à 11 l. N. E. de Redon, 2 E. de *Bain* ✉.

ERGUIS, b. de Fr., dép. de l'Oise (*Beauvoisis*), près de *Beaumont-sur-Oise* ✉.

EREKLI ou REKLIA, *Parinthus* (*Turq. d'Eur.*), pet. v. de la Romélie, sur la mer de Marmara, à 10 l. E. de Rodosto, 17 O. de Constantinople. Restes d'amphithéâtre et de palais antiques. Long. E. 25° 44'; lat. N. 40° 55'. — (Bender) (*Turq. d'Asie*), v. sit. sur la côte d'Anatolie, avec port et chât., à 15 l. E. N. de l'emb. du Sakaria, 53 E. de Constantinople. Long. E. 29° 12'; lat. N. 41° 12'. C'est l'anc. Héraclée de Bythinie. 7000 hab. Comm. de cire, soie, fil de lin, cuirs, fruits, bois de construction.

EREZÉE (*Pays-Bas*), vil. du duché de Luxembourg, 5 l. E. N. de Marche, vers la source de l'Aisne.

ERFURT (*Et. prussiens*), v. cap. d'une rég., à 5 l. E. q. N. de Gotha, autant E. de Weimar. Long. E. 8° 35'; lat. N. 50° 58'. 18,000 hab. Fabr. d'étoffes de laine et de soie. On y compte en reischtaler

de 24 bons { valeur de caisse..... 3f 95c.
grochens { *id.* de commerce. 3 71

ERGERSHEIN, vil. de Fr., dép. du B.-Rhin, à 1 l. N. de *Dachstein* ✉.

ERIÉ (*Amér. sept.*), gr. lac du Canada, entre les 81 deg. 30' et les 85° 50' de long. occ., et entre les 41 et 43 deg. de lat. 100 l. de long sur 30 dans sa plus grande largeur. Il communique avec le lac Ontario, par la riv. de Niagara. Il est navigable pour les bâtimens de 60 à 70 tonneaux. Les îles de ce lac et ses bords sont infestés de serpens à sonnettes. — fort dans la Pensylvanie; il est entouré d'env. 200 maisons. Le port est protégé par de fortes batteries.

ERISSO, *Achantus* (*Turq. d'Eur.*), v. de Macédoine, avec port, à 24 l. S. E. de Saloniki, 18 S. O. de Philippi.

ERIVAN ou CHIRVAN, *Revenum* (*Asie*), v. cap. de l'Arménie persane, sur la riv. de Xenqui, qui se jette dans le lac d'Erivan, à 80 l. E. d'Erzeroum. Long. E. 45° 15'; lat. N. 40° 19' 33".

ERIZA (*Esp.*), pet. v. de l'Aragon, à 8 l. O. de Calataïud. Comm. de safran.

ERLACH (*Suisse*), pet. v. du cant. de Berne, sur le lac de Bienne, à 2 l. N. E. de Neufchâtel, 6 N. O. de Berne. Terr. fertile.

ERLINGEN (*Bav.*), pet. v. de la princ. de Bareith, cercle de la Rezat, sur la Regnitz, à 13 l. S. O. de Bareith, 5 N. de Nuremberg. Long. E. 8° 40'; lat. N. 49° 36'. Pop. 16,000 hab. Fabr. de gants de bas, chapeaux, etc.

ERLEBACH, vil. de Fr., dép. du B.-Rhin, à 3 l. S. E. de *Landau* ✉. — autre (*Allem.*), gr.-duché et à 3 l. S. de Bade, près d'Acheren.

ERMENAK, *Homonada* (*Turq. asiat.*), pet. v. d'Anatolie, à 22 l. S. E. de Beik-Shehr, 48 O. de Tarse.

ERMENONVILLE, vil. de Fr., dép. de l'Oise (*Isle-de-France*), à 2 l. S. O. de Senlis, 2 de *Dammartin* ✉ (Seine-et-Marne). Tombeau de J. J. Rousseau.

ERNÉE, pet. v. de Fr., dép. de la Mayenne (*Maine*). ✉ 🚗; 5084 hab.; c.-l. de cant., à 5 l. O. de Mayenne. Pop. du cant. 15,146 hab.

ERROMANGA (*Océanie*), une des Nouv.-Hébrides. Long. E. 166° 37' 21"; lat. S. 18° 46' 30".

ERRONNAN (*Océanie*), île de l'archipel du St.-Esprit ou Nouv.-Hébrides. Lat. S. 19° 34'; long. E. 167° 39' 51".

ERSTEIN, b. de Fr., dép. du B.-Rhin (*Alsace*), c.-l. de cant., à 3 l. S. de Strasbourg, 2 de *Benfeld* ✉. Pop. du cant. 12,332 hab.

ERVY, pet. v. de Fr., dép. de l'Aube (*Champagne*). ✉; 2000 hab.; c.-l. de cant. Fabr. de toiles et coutils. A 3 l. de St.-Florentin. Pop. du cant. 10,864 hab.

ERZEROUM, *Aziris* (*Turq. asiat.*), v. de l'Arménie turque, sur l'Euphrate. C.-l. d'un pachalik. Comm. de fourrures et vaisselle de cuivre; passage et dépôt des marchandises des Indes. Pop. 70,000 hab. A 35 l. de la mer Noire, 80 de la front. de Perse. Long. E. 39° 10' 45"; lat. N. 39° 58' 35".

ERZEGEBIRGE (*Saxe*), cercle borné par la Bohême, la rég. d'Erfurth et le Voigtland. Pop. 459,000 ames. Mines de plomb, de fer, de cuivre, d'argent, etc. Fabr. de dentelles, draps, toiles, etc. 17 bailliages. Cap. Freiberg.

ESCALONNE (*Esp.*) pet. v. de la Castille-Nouv., sur la riv. d'Alberche, à 16 l. S. O. de Madrid.

ESCARBOTIN, vil. de Fr., dép. de la Somme (*Picardie*), à 5 l. S. O. d'Abbeville, 2 d'*Eu* ✉ (Seine-Inf.).

ESCATALENS, b. de Fr., dép. de Tarn-et-Garonne (*Guyenne*), à 2 l. O. de Montauban, 1 de *Montech* ✉.

ESCAUT, *Scaldis*, riv. qui prend sa source en France, dép. de l'Aisne, au vil. de Beaurevoir, passe à Cambray, à Valenciennes, à Condé, à Tournay, à Courtray, à Gand, à Anvers, puis se divise en deux branches, dont l'une passe près de Berg-op-Zoom, et se nomme *l'Escaut or.*, et l'autre à Flessingue, se nomme *l'Escaut occ.*, et se jette dans la mer d'Allemagne.

ESCARBALA (*Turq. d'Eur.*), pet. v. de la Romélie, au N. d'Andrinople, près de la Bulgarie.

ESCHWEGEN (*Allem*), v. de la Hesse électorale, sur la Verra, à 10 l. E. de Cassel.

ESCLAVONIE (*Emp. d'Autr.*), prov. sit. entre la Drave et la Save, bornée, E. par le Danube, N. par la Hongrie, S. par la Turquie, O. par la Carniole. Superficie 525 l. carrées. Pop. 530,000 hab. Contrée remplie de forêts et de lacs; terr. productif en froment, grains, plantes pour la teinture, tabacs, mûriers et vers à soie, mais mal cultivé. Industrie presque nulle. Revenu de la prov. 2,750,000 fr. Esseck, cap.

ESCOT (P'), vil. de Fr., dép. des B.-Pyrénées, vallée d'Aspe, à 2 l. S. d'*Oloron* ✉. Eaux min. — autre au dép. du Doubs (*Franche-Comté*), à 7 l. N. de St.-Hippolyte, 3 de *Lisle-sur-le-Doubs* ✉.

ESCOUSSANT, b. de Fr., dép. du Tarn (*Languedoc*), à 2 l. S. de *Castres* ✉.

ESCURIAL (*Esp.*), b. de la Nouv.-Castille, avec un palais bâti par Philippe II, et un couvent d'hyéronimites qui y est attaché. Bibl. de 130,000 vol. Tombeau des rois d'Espagne. A 10 l. de Ségovie, 7 N. O. de Madrid. Lat. N. 40° 35' 50"; long. occ. 8° 28' 5".

ESCUROLLES, pet. v. de Fr., dép. de l'Allier (*Bourbonnais*), c.-l. de cant., à 2 N. de *Gannat* ✉. Pop. du cant. 12,025 hab.

ESEBEING (*Wurtemberg*), b. sit. à 3 l. S. O. de Rothweil.

ESENS (*Han.*), pet. v. de l'Oost-Frise, à 4 l. N. d'Aurich.

ESFARIN (*Asie*), v. de Perse, dans le Khoraçan, à 36 l. d'Astérabad.

ESHREST ou ESHREF (*Asie*), v. de Perse, dans le Mazanderan, à 22 l. O. q. S. d'Astérabad.

ESK (*Gr.-Bret.*), riv. d'Écosse, comté de Cumberland. — autre, au comté d'Édinbourg. — autre, au comté d'Angus.

ESKI HISSAR (*Turq. d'Asie*), v. de l'Anatolie, sur la Pursack. Ruines de l'anc. Laodicée. Sources d'eaux therm. et bains. — SHEHR, *Dorylœum* (*Turq. d'Asie*), pet. v. d'Anatolie, à 14 l. N. E. de Kutaiéh.

ESKIMAUX ou ESQUIMAUX (*Amér. sept.*), peuple du Labrador, sur la baie d'Hudson. Les hab. des côtes du Groënland portent aussi ce nom.

ESLINGEN (*Bav.*), v. sit. sur le Neckar, à 10 l. N. E. de Tubingen.

ESMERALDAS ou ATACAMES (*Amér. mér.*), prov. du Quito, dans la Colombie, sur la côte de la mer du Sud, entre la prov. de Barbacoas au N., et celle de Guayaquil au S. Elle a 56 l. de longueur. Température variée. Fruits, cire, copal, gomme *animé*, vanille, cacao, anis, tabac, etc.; or de lavage; mines d'émeraudes, d'où lui vient son nom. — c.-l. de cette prov. et port de mer. Long. O. 81° 45'; lat. N. 0° 53'.

ESMOUTIERS, pet. v. de Fr., dép. de la H.-Vienne (*Limousin*), c.-l. de cant., arr. et à 8 l. E. q. S. de Limoges, 5 S. E. de *St.-Léonard* ✉.

ESNÉ, *Latopolis* (*Afr.*), v. de la H.-Égypte, sur la rive gauche du Nil, à 16 l. S. des ruines de Thèbes. Long. E. 29°

10'; lat. N. 24° 48'. Restes de monumens antiques.

ESNEVAL, vil. de Fr., dép. de la Seine-Inf., à 4 l. N. E. de *Rouen* ✉.

ESNON, vil. de Fr., dép. de l'Yonne, à 4 l. E. S. de *Joigny* ✉.

ESPACH, vil. de Fr., dép. du B.-Rhin, à 1 l. et 1/2 S. q. O. de *Landau* ✉

ESPAGNAC, b. de Fr., dép. de la Lozère (*Languedoc*), à 5 l. S. de *Mende* ✉.

ESPAGNE, *Hispania* (*Eur.*); roy. borné, N. par les Pyrénées, O. par l'Océan et le Portugal, S. et E. par la Médit. Il a 264 l. de long sur 140 de large. Il est sit. entre le 0° 50' de long. E. et le 11° 36' de long. O., et entre le 36e et le 43e 52' 45" de lat. N. On évalue sa surface à 23,104 l. carrées, et sa pop. à 10,375,000 ames. Elle est subdivisée en 31 prov. dont plusieurs ont porté le titre de royaume. Ses principaux fl. sont : l'Ebre, le Guadalaviar, le Xucar, la Segura, qui se jettent dans la Médit.; le Guadalete, le Guadalquivir, la Guadiana, le Tage, le Duero, le Minho, le Durango, qui versent leurs eaux dans l'Océan. Parmi ses principales villes on compte Madrid, cap., Cadix, Barcelone, Séville, Valence, Grenade, Salamanque, Girone, etc. L'industrie manufacturière est presque nulle dans cette vaste et belle contrée, douée du plus beau ciel et d'un sol propre à tous les genres de culture, mais où il ne règne aucune activité. On recherche, parmi ses bestiaux, les moutons dits mérinos, les chevaux et les mulets; on en exporte des vins exquis, des laines fines, de la soie, des huiles, des cotons, etc. On porte les revenus de l'Espagne à 125 ou 130 millions, et sa dette à 1400 millions. Son armée n'excède pas 60,000 hommes, et ses forces navales sont à peu près nulles; en tout 15 vaisseaux de ligne et 20 frégates, mal armés et mal équipés. Les colonies fondées dans l'Amérique par les Espagnols se sont séparées de la métropole; mais elle possède encore les îles Philippines, les Mariannes, les Carolines dans le gr. Océan; les Canaries dans l'Atlantique; Cuba, Porto-Rico, la Marguerite, la Tortue, etc., aux Antilles. Le gouv. est absolu, et la religion catholique, apostolique et romaine la seule qui soit tolérée en Espagne. Voici le tableau des monnaies réelles et de compte :

Pièces d'or.	Doublon de 8, dit quadruple, valant	83f	63c
	Doublon d'or, dit pistole	20	91
	Écu d'or, ou demi-pistole	10	45
Pièces d'argent.	Duro, dit piastre forte	5	43
	Réal de 8	4	43
	Écu de vellon	2	71
	Réal de 4	2	17
	Peseta mexicana	1	35
Valeur de Castille.	Réal de 34 maravedis de vellon	0	27
	Réal de 34 maravedis d'argent	0	50
Du Mexique.	Réal de 16 quartos, ou 34 maravedis	0	68
De Catalogne.	Livre catalane de 20 sous, à 12 deniers	2	93
	Réal d'argent de 36 deniers	0	44
	Réal d'ardites de 24 deniers	0	29
De Mayorque.	Livre de 20 sous, à 12 deniers	3	62
De Valence.	Livre de 20 sous, à 12 deniers	4	9
	Réal d'argent, à 24 deniers	0	41
D'Aragon.	Livre de 20 sous, à 16 deniers	5	12
	Réal de 32 deniers	6	52
De Navarre	Livre de 10 gros, à 6 maravedis	0	85
	Réal de 36 maravedis.	0	50
De Canaries.	Pièce courante de 80 quartos	4	9
	Réal d'argent de 10 quartos	0	50
	Réal courant de 8 quartos	0	41
Monnaies de change. —	Doublon de vieil argent, ou pistole de change de 60 réales 8 marav. de vellon	16	38
	Ducat de change de 20 réales	5	65
	Pièce de vieil argent, ou piastre de change de 15 réaux de vellon	4	9

ESPAIN (St.-), b. de Fr., dép. d'Indre-et-Loire (*Touraine*), à 2 l. N. E. de *l'Ile-Bouchard* ✉.

ESPALION, b. de Fr., dép. de l'Aveyron (*Rouergue*). ✉ ; c.-l. de s.-préf., trib. de paix et de 1re inst. A 5 l. N. E. de Rodez. Long. O. 1° 23'; lat. N. 44° 31'. Pop. 2600 hab. L'arr. en compte 62,131, répartis en 9 cant. et 101 communes. Le cant. d'Espalion a 10,025 hab.

ESPARRON, vil. de Fr., dép. du Var (*Provence*), à 3 l. N. O. de *Barjols* ✉.

ESPELETTE, b. de Fr., dép. des B.-Pyrénées (*Béarn*), c.-l. de cant., arr. et à 3 l. S. de *Bayonne* ✉. Pop. du cant. 7712 hab.

ESPERAUSES, vil. de Fr., dép. du

Tarn (*Languedoc*), à 3 l. de *Castres* ✉. Fabr. de basins.

ESPERAZAT, b. de Fr., dép. de l'Aude (*Languedoc*), arr. et à 1 l. et 1/2 N. E. de *Quillan* ✉.

ESPEZEL, vil. de Fr., dép. de l'Aude (*Languedoc*), à 2 l. S. O. de *Quillan* ✉.

ESPINOSA (*Esp.*), pet. v. de Biscaye, à 8 l. S. O. de Laredo, autant S. E. de Santillana. — DE MONTEROS (*Vieille-Castille*), à 10 l. S. E. de la première, 20 N. q. O. de Burgos.

ESPLESSIÈRES, b. de Fr., dép. de la Somme (*Picardie*), à 6 l. S. E. d'*Amiens* ✉.

ESPOEY, b. de Fr., dép. des B.-Pyrénées (*Béarn*), à 3 l. E. de *Pau* ✉.

ESPONDEILLAN, b. de Fr., dép. de l'Hérault (*Languedoc*), à 3 l. N. E. de *Béziers* ✉.

ESPRIT (St.-), pet. v. de Fr., dép. des Landes (*Gascogne*), c.-l. de cant., arr. et près de *Bayonne* ✉, à 2 l. et 1/2 N. d'Ustaritz. Pop. du cant. 11,980 hab. — (Terre du St.-) (*Océanie*), la plus grande et la plus occid. des Nouv.-Hébrides; 24 l. de long sur 12 de large, et 65 de circuit. Long. E. de 164° 24' à 165° 13'; lat. mér. de 14° 40' à 15° 40'. Elle est couverte de bois.

ESQUERDES, vil. de Fr., dép. du Pas-de-Calais (*Artois*), à 2 l. S. O. de *St.-Omer* ✉.

ESSARTZ (les), pet. v. de Fr., dép. de la Vendée (*Poitou*), c.-l. de cant., à 8 l. O. de Mauléon, 2 de *St.-Fulgent* ✉. Pop. du cant. 10,058 hab. — b. de Fr., dép. de l'Eure (*Normandie*), à 4 l. S. O. d'Evreux, 2 de *Damville* ✉.

ESSECK (*Emp. d'Autr.*), cap. de l'Esclavonie, sur la Drave. 9000 hab. Long. E. 16° 22'; lat. N. 45° 24'.

ESSEX (*Angl.*), comté marit. de 18 l. de long sur 15 de large; 29 villes ou bourgs à marché. 325,000 hab. Blé, bétail, gibier, brebis et safran. Chelmsford, cap. — autre (*Amér. sept., Et.-Un.*), dans le Massachussetts. Pop. 60,000 hab. — autre, en Virginie. — autre, au New-Jersey.

ESSEY, b. de Fr., dép. de l'Orne (*Normandie*), à 2 l. S. E. de Séez, 2 l. du *Mêle* ✉.

ESSLING (*Emp. d'Autr.*), vil. sit. dans une île du Danube, front. de Hongrie, célèbre par la bataille du 22 mai 1809.

ESSOMMES, b. de Fr., dép. de l'Aisne (*Brie*), sur la Marne, à 1 l. S. O. de *Château-Thierry* ✉.

ESSONNE, b. de Fr., dép. de Seine-et-Oise (*Isle-de-France*), à 8 l. S. de Paris, 1 de *Corbeil* ✉. Comm. de chaux; fabr. de papier et de poudre à canon; filatures de laine et coton. — nom de la riv. de Juine, après s'être réunie à celle d'Etampes; elle se jette dans la Seine, près Corbeil.

ESSOYES, b. de Fr., dép. de l'Aube (*Champagne*), c.-l. de cant. et à 4 l. de *Bar-sur-Seine* ✉. Pop. du c. 12,229 hab.

ESTAGNAC, b. de Fr., dép. de la Charente (*Angoumois*), à 11 l. E. d'Angoulême, 1 de *Chabanais* ✉.

ESTAIN, *Stagnum*, pet. v. de Fr., dép. de la Meuse (*Lorraine*). ✉ 🖂. 2685 hab.; c.-l. de cant. Fabr. de draps. A 6 l. N. E. de Verdun. Pop. du c. 10,223 hab.

ESTAING, vil. de Fr., dép. de l'Aveyron (*Rouergue*). Tanneries; c.-l. de cant., arr. et à 2 l. N. O. d'*Espalion* ✉. Pop. du cant. 7257 hab.

ESTAIRE, pet. v. de Fr., dép. du Nord (*Flandre*). ✉. 6500 hab. Fabr. de toiles et serviettes. A 5 l. O. de Lille. Foires de 2 jours, les 22 juin et 24 octobre.

ESTAVAYER (*Suisse*), pet. v. du cant. de Fribourg, au bord or. du lac et à 4 l. S. E. de Neuchâtel.

ESTELA (*Esp.*), v. de la Navarre, sur l'Ega, à 9 l. S. O. de Pampelune.

ESTÈPHE (St.-), vil. de Fr., dép. de la Gironde (*Bordelais*), à 10 l. N. O. de Bordeaux, 3 l. de *St.-Laurent* ✉. Vins estimés.

ESTEPONA (*Esp.*), pet. v. d'Andalousie, à 8 l. N. q. E. de Gibraltar.

ESTERNAY, vil. de Fr., dép. de la Marne (*Champagne*); c.-l. de cant. et à 3 l. O. de *Sézanne* ✉. Pop. du cant. 6282 hab.

ESTEVAN-DE-COSMAS (St.-) (*Esp.*), v. de la Vieille-Castille, à 26 l. N. de Madrid.

ESTISSAC, b. de Fr., dép. de l'Aube (*Champagne*). ✉ 🖂. 1253 hab.; c.-l. de cant., arr. et à 6 l. O. de Troyes. Pop. du cant. 5577 hab. — autre, dép. de la Dordogne (*Périgord*), à 1 l. S. E. de Mussidan, 1 de *Neuvic* ✉.

ESTONIE (*Russie d'Eur.*), prov. qui forme la partie sept. de la Livonie, le long du golfe de Finlande. Revel, cap.

ESTOUTEVILLE, b. de Fr., dép. de la Seine-Inf. (*Normandie*), à 4 l. N. de Caudebec, 2 d'*Yvetot* ✉.

ESTRAMADOURE ESPAGNOLE (*Esp.*), prov. d'env. 70 l. de long sur 40 de large, bornée, N. par le roy. de Léon et la Vieille-Castille, E. par la Nouv.-Castille, S. par l'Andalousie, O. par le Portugal. Blé, vins, fruits, troupeaux;

carrières de marbre ; arrosée par le Tage et la Guadiana. Badajoz, cap. Surface, 1400 l. carrées. Pop. 480,000 hab. — PORTUGAISE (*Portug.*), prov. sit. vers l'emb. du Tage, bornée, N. par la prov. de Beira, S. E. par l'Alentéjo, O. par l'océan Atlantique. Vin, huile, miel, orangers, sel. Elle se divise en cinq terr. : Sétuval, Alangar, Santaren, Leiria et Tomar. Pop. 760,000 hab. Lisbonne, cap.

ESTRAUPONT ou ESTRÉE-AU-PONT, b. de Fr., dép. de l'Aisne, à 5 l. N. E. de Guise, 2 de *Vervins* ✉.

ESTRECHY, b. de Fr., dép. de Seine-et-Oise (*Isle-de-France*). ✉ ; 1000 hab. ; à 2 l. d'Etampes.

ESTRÉE-SAINT-DENIS, vil. de Fr., dép. de l'Oise (*Isle-de-France*), c.-l. de cant., arr. et à 3 l. O. de *Compiégne* ✉. Pop. du cant. 10,777 hab.

ESTREHAN, pet. p. de Fr., dép. du Calvados (*Normandie*), à l'emb. de l'Orne ; à 3 l. N. E. de Caen, 2 de *Bayeux* ✉.

ESTREMERA (*Esp.*), b. de la prov. de Tolède, à 12 l. S. E. de Madrid.

ESTREMOS (*Portug.*), pet. v. de l'Alentéjo, à 10 l. N. E. d'Evora, 36 E. de Lisbonne. Long. occ. 9° 46' ; lat. N. 38° 46'. Cette ville est bien fortifiée ; elle se divise en haute et basse, et compte 6600 hab. Dans les env., marbre blanc d'une grande beauté. Long. O. 9° 43' ; lat. N. 38° 46'.

ESTREPAGNY, b. de Fr., dép. de l'Eure (*Normandie*), c.-l. de cant., arr. et à 3 l. N. E. des *Andelys* ✉. Pop. du cant. 9864 hab.

ESTRICHE, b. de Fr., dép. de Maine-et-Loire (*Anjou*), à 6 l. S. O. de *la Flèche* ✉.

ESTUFFOND, vil. de Fr., dép. du H.-Rhin, à 2 l. N. de *Béfort* ✉.

ESVRE, b. de Fr., dép. d'Indre-et-Loire (*Touraine*), à 4 l. S. q. de *Tours* ✉.

ESVRY-SUR-SEINE, vil. de Fr., dép. de Seine-et-Oise, à 1 l. N. q. O. de *Corbeil* ✉.

ÉTABLES, pet. v. de Fr., dép. des Côtes-du-Nord (*Bretagne*), arr. et à 3 l. N. q. O. de *St.-Brieux* ✉. — autre au dép. de l'Ain (*Bugey*), à 3 l. S. O. de *Nantua* ✉.

ÉTALLE (*Pays-Bas*), vil. sit. sur la riv. de Semois, à 5 l. S. S. E. de Neuchâteau, 9 O. de Luxembourg.

ÉTAMPES, *Stampæ*, v. de Fr., dép. de Seine-et-Oise (*Beauce*). ✉ ; c.-l. d'arr., trib de paix et de 1re inst. ; à 8 l. S. de Versailles, 10 S. q. O. de Paris. Long. occ. 0° 16' ; lat. N. 48° 25'. 3000 hab. Comm. de grains et farines ; fabr. de bas, mitaines, chaussons, etc. L'arr. contient 38,249 hab., répartis en 4 cant. et 69 communes. Le cant. d'Étampes en a 14,068.

ÉTANG (l'), vil. de Fr., dép. de la H.-Vienne, à 5 l. S. O. de *Limoges* ✉.

ÉTANGS (les), vil. de Fr., dép. de la Moselle, à 2 l. S. O. de *Boulay* ✉.

ÉTAPLES, *Stapulæ*, v. de Fr., dép. du Pas-de-Calais (*Picardie*), à l'emb. de la Canche, c.-l. de cant., arr. et à 2 l. O. q. N. de *Montreuil* ✉. Long. occ. 0° 41' 44" ; lat. N. 50° 30' 44". Comm. de poisson. Pop. du cant. 8175 hab.

ETATS (île des) (*Russie asiat.*), île sit. dans la mer Glaciale, à l'entrée du détroit de Waigatz, au S. de la Nouv.-Zemble. Long. E. 19° ; lat. N. 77° 14'. — autre (*Océanie*), vers le détroit de Le Maire, à l'E. de la Terre de Feu, au S. de l'Amér. mér. Long. O. 67° 20' ; lat. S. 54° 40'. Ce sont des rochers inhabités. — autre dans la mer du Japon, la plus occ. des Kouriles, à l'E. de l'île Chica, que les géographes appellent *Jesso*.

ETATS-UNIS DE L'AMÉRIQUE SEPTENTRIONALE. Le terr. des États-Unis compris entre le 69e et le 127e deg. de long. O., et entre le 25e et le 49e deg. de lat. N., est baigné à l'E. par l'océan Atlant., à l'O. par le grand Océan, et limité au N., par l'Amér. anglaise, au S., par le Mexique et par le golfe du même nom. Il a plus de 900 l. de longueur de l'E. à l'O. Sa largeur très inégale, du S. au N., varie depuis 180 l. jusqu'à 650. La superficie totale est évaluée à 316,000 l. carrées, et la pop. à 10,000,000 d'hab. Les États-Unis sont divisés en prov., qui ont chacune, leurs lois, leurs coutumes et leur administration particulières, mais qui toutes, sont soumises à un pouvoir unique qui statue sur les intérêts généraux. Ce pouvoir appartient à deux chambres représentatives qui, réunies, portent le nom de Congrès. Elles s'assemblent dans la ville de Washington où réside le président des États-Unis qui exerce le pouvoir exécutif. Ce président est élu pour 4 ans. Les prov. qui portent le titre d'états souverains sont au nombre de 24. Il existe en outre six vastes territoires dont la pop. est encore trop peu considérable pour qu'ils soient élevés au rang d'états. L'immense étendue de cette contrée présente une extrême variété de climats ; mais en général, la température

y est beaucoup plus froide qu'aux latitudes correspondantes en Europe. Les productions végétales, non moins diverses que les climats, consistent principalement en céréales de toute espèce, riz, coton, canne à sucre, indigo. Les forêts, qui couvrent encore la plus grande partie du sol, fournissent en abondance des bois de construction. La culture de la vigne commence à s'introduire dans quelques cant. des Florides. On a découvert des mines de fer, de cuivre, de plomb, d'étain et même d'or et d'argent; mais elles paraissent jusqu'à present de peu de valeur; les mines de houille sont très abondantes.

Monnaie d'or.	L'aigle vaut..	10 doll.	
	Le demi-aigle.	5	
	Le quart d'aig.	2 et dem.	
Monnaie d'argent.	Le dollar.....	100	centièmes ou cents.
	Le demi-dollar	50	
	Le quart de dollar.....	25	
	La dime.....	10	
	La demi-dime.	5	
Monnaie de cuivre.	Le cent.....	1 centième de dollar.	
	Le demi-cent.	demi-centième de dollar.	

Le dollar, monnaie fédérale, vaut, en monnaie de France, 5 francs 4½ cent.

ÉTAULIERS, vil. de Fr., dép de la Gironde (*Guyenne*), à 2 l. N. E. de *Blaye* ✉.

ÉTIENNE (St.-), v. de Fr., dép. de la Loire (*Forez*). ✉ ; c.-l. d'arr., à 7 l. S. E. de Montbrison, 10 S. O. de Lyon, 118 et 1/2 S. E. de Paris. Long. E. 2° 3'; lat. N. 45° 25'. Trib. de 1re inst. et de comm. 2 just. de paix, conseil de prud'hommes, chambre consultative des manuf.; institution de sourds et muets. Bibl. publ. Théâtre, cabinet d'histoire naturelle, manuf. royale d'armes de guerre, fabr. d'armes de toute espèce, coutellerie, fab. d'acier fondu, etc. Rubans, soieries, toiles, papet., verreries, etc. Cette ville est une des plus manufacturières et des plus commerçantes de France. Il existe des mines considérables de houille dans les env. St.-Etienne a 30,000 hab., son arr. en compte 121,140, répartis en 9 cant. et 76 communes. Les 2 cant. de St.-Etienne ont, ensemble, 35,160 hab. — D'AVANÇON (St.-), vil. de Fr., dép. des H.-Alpes (*Dauphiné*), à 2 l. S. de *Gap* ✉. — DE BAIGORY (St.-), vil. de Fr., dép. des B.-Pyrénées (*Navarre*), c.-l. de cant., arr. et à 7 l. O. de *Mauléon* ✉. Pop. du cant. 11,605 hab. — SUR CHALARONNE (St.-), b. de Fr., dép. de l'Ain (*Dombes*), à 1 l. E. de *Toissey* ✉, 7 N. de Trévoux. — DE CORCOUÉ (St.-), vil. de Fr., dép. de la Loire-Inf. (*Bretagne*), arr. et à 6 l. S. de *Nantes* ✉ — EN DEVOLUY (St.-), b. de Fr., dép. des H.-Alpes (*Dauphiné*), c.-l. de cant., arr. et à 4 l. N. O. de *Gap* ✉. Pop. du cant. 2250 hab. — DE SAINTE GRÉGOIRE (St.-), b. de Fr., dép. de l'Isère (*Dauphiné*), c.-l. du cant., arr. et à 5 l. N. de *St.-Marcellin* ✉. Pop. du cant. 11,640 hab. — DE LUGDARÈS (St.-), vil. de Fr., dép. de l'Ardèche (*Vivarais*), c.-l. de cant., arr. et à 7 l. O. O. N. de l'*Argentière* ✉. — DE MONTLUC (St.-), vil. de Fr., dép. de la Loire-Inf. (*Bretagne*), c.-l. de cant., arr. et à 3 l. S. E. de *Savenay* ✉, 5 O. de Nantes. Pop. du cant. 14,100 hab. — LÈS ORGUES (St.-), vil. de Fr., dép. des B.-Alpes (*Provence*), c.-l. de cant., arr. et à 2 l. N. de *Forcalquer* ✉. Pop. du cant. 3354 hab. — DU VALDONNÈSE (St.-), vil. de Fr., dép. de la Lozère (*Gévaudan*), arr. et à 2 l. S. q. E. de *Mende* ✉. — DE VALFRANCESQUE (St.-), vil. de Fr., dép. de la Lozère (*Gévaudan*), à 5 l. O. d'*Alais* ✉.

ETLINGEN (*Allem.*), pet. v. du gr.-duché de Bade, à 3 l. N. E. de Rastadt.

ETNA (*Naples*), mont. volcanique de Sicile, élevée de 9965 pieds au-dessus du niveau de la mer.

ÉTOILE, *Stella*, b. de Fr., dép. de la Drôme (*Dauphiné*), à 2 l. S. de *Valence* ✉.

ÉTRIGNY, vil. de Fr., dép. de Saône-et-Loire (*Bourgogne*), cant. de Senecey, arr. S. de Châlon, à 2 l. et 1/2 O. de *Tournus* ✉.

ÉTROEUNG, vil. de Fr., dép. du Nord (*Hainaut*), arr. et à 1 l. S. d'*Avesnes* ✉.

ETTENHEIM, pet. v. du gr.-duché de Bade, à 7 l. N. de Fribourg.

EU, v. de Fr., dép. de la Seine-Inf. (*Normandie*). ✉ ; c.-l. de cant., arr. et à 7 l. E. N. E. de Dieppe, trib. de comm. Comm. de serges, de dentelles et savon. Son port est à Tréport, à trois quarts de lieue. Foire le 10 août, 5 jours. La ville a 3400 hab., le cant. 13,460. Long. occ. 0° 56' 57"; lat. N. 50° 2'.

EULALIE-D'HOLT (Ste.-), b. de Fr., dép. de l'Aveyron (*Rouergue*), à 6 l. N. O. de Milhaud, près de *St-Geniez* ✉.

EUPATORIA ou RAZLOV (*Russie d'Eur.*), v. de la côte occ. de Crimée, gouv. d'Yekatérinoslav, à 14 l. N. de Sevastopol. Port de mer. Pop. 4500 hab.

EUPEN (*Pays-Bas*), pet. v. de la prov. de Liège, à 5 l. N de Malmédy. Pop. 6000 hab.

EUPHRATE (*Amér. sept., Et.-Un.*), cant. de Pensylvanie, à 16 l. de Philadelphie. — (l'), *Euphrates* (*Asie*), gr. fl. qui prend sa source au mont Ararat, en Arménie. Il se jette dans le golfe Persique, après s'être joint au Tigre au-dessus de Bassora. Son cours est de plus de 600 l.

EURE, *Ebura*, *Audura*, *Autura*, riv. de Fr., qui prend sa source dans la forêt de Logny, entre Nully et la Lande, dép. de l'Orne (*Normandie*), et se jette dans la Seine, un peu au-dessus du Pont-de-l'Arche, après un cours de 20 l.—(dép. de l'), formé de la partie S. E. de la Normandie et du Perche sept., borné, N. par la Seine-Inf., E. par l'Oise et Seine-et-Oise, S. par l'Eure-et-Loir et l'Orne, O. par le Calvados. Divisé en 5 arr., 35 cant. et 813 communes. Terr. fertile en en grains et excellens pât.; comm. de grains, toiles et étoffes de laine; mines de fer alimentant beaucoup de forges; eaux min., forêts considérables. 15e division militaire, diocèse d'Evreux, cour royale de Rouen. Arrosé par la Seine, l'Eure, la Rille, l'Iton, l'Andelle et l'Avre. Superficie, 581,102 arpens métriques. Forêts, 97,791 hectares. Revenu territorial 29,741,000 fr. Pop. 416,180 hab. Evreux chef-lieu.

EURE-ET-LOIR (dép. d'), formé d'une partie de l'Orléanais, de la Beauce et de la Normandie; borné, N. par Seine-et-Oise et Eure, E. par Seine-et-Oise et Loiret, S. par le Loiret, Loir-et-Cher et Sarthe, O. par l'Orne et l'Eure. Chartres, c.-l. de préf. Divisé en 4 arr. ou s.-préf., 24 cant. ou just. de paix, et 460 communes très fertile en froment, fruits et chanvre; bons pât. Fabr. d'étamines, bonneterie, épingles et papier; 1re division militaire; diocèse de Versailles, cour royale de Paris. Arrosé par l'Eure et le Loir. Traversé par les routes de Chartres à Paris, au Mans, à Tours. Superficie, 602,752 arpens métriques; forêts, 44,998 hectares; vignes, 7000 hectares. Revenu terr. 19,419,000 fr. Pop. 264,450 hab.

EURIPE (*Grèce*), détroit qui sépare l'île de Négrepont de la Livadie, remarquable par l'irrégularité de son flux et reflux.

EUROPE, *Europa*, l'une des 5 parties du monde. Elle est comprise entre le 35e et le 76e deg. de lat. N., et entre le 12e deg. de long. occ., et le 68e de long. or. Sa superficie est évaluée à 500,000 l. carrées et sa pop. à 200,000,000 d'hab. L'Europe est renfermée dans des limites dont on peut prendre le point de départ au cap Zelania, à son extrémité sept.; de là, en descendant vers le S., on trouve, pour bornes les monts Ourals, le fl. du même nom, jusqu'à son emb. dans la mer Caspienne, les côtes N. et O. de cette mer, la mer d'Azof, la mer Noire, le détroit des Dardanelles, une ligne qui coupe l'archipel, enferme l'île de Candie, et suit la Médit. en longeant les côtes d'Afr. jusqu'au détroit de Gibraltar. De ce point la ligne remonte au N. O., suit les côtes de la pén. et de la Fr., contourne les îles Britanniques, les îles Féroë, les côtes de la Norvège et de la Laponie et va rejoindre le cap Zelania. La ligne des côtes europ. baignées par la mer, est d'une étendue de 5500 l. La Méditerranée a 132,000 l. carrées de surface; la mer d'Azof et la mer Noire 23,500; la mer Caspienne 18,600; la mer Baltique 17,700. Les principaux lacs de l'Europe sont situés vers le N. Le lac Ladoga est le plus vaste de tous. Les plus considérables sont ensuite, l'Onéga, le Saïma, le Wener, les lacs de Genève et de Constance. On compte parmi les mont. les plus remarquables, la chaîne des monts Ourals, commune à l'Europe et à l'Asie, les monts Waldaï qui traversent du N. E. au S. O. une partie de la Russie et de la Pologne, les Alpes scandinaves ou les Dofrines qui s'étendent de l'extrémité mér. de la Norvège jusqu'au cap Nord; les monts Grampians en Écosse; les Alpes, le système le plus vaste de l'Europe; les Apennins qui traversent toute l'Italie jusqu'au détroit de Messine; et enfin, les Pyrénées qui séparent la France de l'Espagne. Les fleuves et rivières qui arrosent le territoire de l'Europe sont très nombreux, mais leur volume, et la longueur de leur cours sont généralement bien inférieurs à ceux des grands fleuves des autres parties du monde. Les plus considérables sont: le Tornéo, affluent du golfe de Bothnie; le Wolga, le fleuve le plus étendu de l'Europe, qui se jette dans la mer Caspienne; la Vistule, qui arrose la Pologne; l'Oder, l'Elbe, qui se perdent dans la mer Baltique; le Rhin, qui s'écoule dans la mer du Nord; la Loire, la Garonne, le Duero, le Tage, le Guadalquivir, affluens de l'océan Atlantique; le Pô, qui a son emb. dans la mer Adriatique; le Danube, le fleuve le plus vaste après le Volga, qui prend sa source aux mont. de la forêt Noire et se perd dans la mer Noire, après un cours de 576 l.; et enfin en Angleterre, la Tamise et la Severn. L'Europe renferme 48 états souverains.

EUSTACHE (île St.-) (*Antilles*), pet.

e de l'Amér. sept., au N. O. de St.-Christophe, et au S. E. de Saba.

EUTIN (*Dan.*), v. du Holstein, sur un lac, à 8 l. N. de Lubeck.

EVAUX, pet. v. de Fr., dép. de la Creuse (*Limousin*), c.-l. de cant., arr. d'Aubusson, à 3 l. de Montluçon, 1 l. de *Chambon* ✉. Pop. du cant. 9040 hab.

EVERGHEM (*Pays-Bas*), b. à 1 l. et 1/2 N. de Gand. Chantiers de constructions.

EVESHAM (*Angl.*), v. du comté et à 6 l. S. E. de Worcester, sur l'Avon. Long. occ. 4° 16'; lat. N. 52° 7'.

EVIAN, *Aquianum* (*Suisse*), b. du Chablais, à 3 l. E. q. N. de Thonon, 10 E. N. de Genève.

EVOLI (*Naples*), pet. v. de la Princ.-Citér., à 5 l. E. de Salerne, 16 S. E. de Naples.

EVORA, *Ebora* (*Portug.*), v. archiép., cap. de l'Alentejo, à 11 l. N. de Béja, 25 E. q. S. de Lisbonne. Long. occ. 10° 61'; lat. N. 38° 29'. Pop. 12,000 hab. env. — DE MONTE, *Ebora alta* (*Portug.*), pet. v. de l'Alentejo, à 6 l. N. q. E. d'Evora.

EVRAN, b. de Fr., dép. des Côtes-du-Nord (*Bretagne*), c.-l. de cant., arr. et à 2 l. S. de *Dinan* ✉, 8 N. O. de Rennes. Pop. du cant. 10,160 hab.

EVRE, pet. riv. qui arrose le dép. du Cher (*Berry*), et passe à Bourges.

EVRECY, b. de Fr., dép. du Calvados (*Normandie*), c.-l. de cant. arr. et à 3 l. S. q. O. de *Caen* ✉. Pop. du c. 12,640 h.

EVREUX, *Mediolanum*, *Ebroas*, *Eburovices*; v. de Fr. dans la H.-Normandie, c.-l. du dép. de l'Eure: ✉ 🚂; sit. sur l'Iton, à 10 l. S. de Rouen. Long. occ. 1° 11' 6"; lat. N. 49° 1' 30". Ev., trib. de 1re inst., 2 just. de p. chambre consultative. Fabr. de draperie, lainages et cuirs. Comm. de grains et huile de lin. Dist. légale de Paris 104 kilom. (26 l). On paie 13 postes. La v. d'Evreux a 9730 hab., et l'arr. 115,501, répartis en 10 cant. et 263 communes. Les deux cant. d'Evreux renferment ensemble 23,015 individus.

EVRON, *Aurio*, b. de Fr., dép. de la Mayenne (*Maine*). ✉; c.-l. de cant. arr. et à 6 l. N. E. de Laval, 5 S. E. de Mayenne. Pop. du cant. 13,088 hab.

EVROULT (St.-), b. de Fr., dép. de l'Orne (*Normandie*), à 2 l. et 1/2 E. q. N. de l'*Aigle* ✉.

EWEL (*Angl.*), b. à 5 l. S. O. de Londres.

EXEA, *Setia* (*Esp.*), pet. v. d'Arragon, à 9 l. E. de Tudela, 13 N. O. de Sarragosse.

EXETER, *Exonia* (*Angl.*), v. cap. du comté de Devon, sur la riv. d'Ex, à 14 l. N. E. de Plymouth, 54 O. q. S. de Londres. Long. occ. 5° 54' 30"; lat. N. 50° 44'. Manuf. de serges très considérable. Pop. 20,000 hab. Deux députés au parlement. — (*Amér. sept., Et.-Un.*), v. sit. dans l'Et. de New-Hampshire, à 6 l. S. O. de Portsmouth, sur la riv. de Swamscot. Son port est le plus considérable du New-Hampshire.

EXIDEUIL, v. de Fr., dép. de la Dordogne (*Angoumois*). ✉; c.-l. de cant., arr. et à 9 l. N. E. de Périgueux. Long. occ. 1° 18'; lat. N. 45° 20'. Pop. du cant. 9465 hab.

EXILES, *Ocelum* (*Et. sardes*), pet. v. du Piémont, à 3 l. S. O. de Suze, 15 O. de Turin. Long. E. 4° 40'; lat. 45° 7'.

EXMES, *Oximus*, b. de Fr., dép. de l'Orne (*Normandie*), c.-l. de cant., arr. et à 3 l. E. d'*Argentan* ✉. Pop. du cant. 7010 hab.

EXMOUTH (*Angl.*), vil. marit. du comté de Devon, à 5 l. S. E. d'Exeter.

EXOUDUN, b. de Fr., dép. des Deux-Sèvres (*Poitou*), à 2 l. et 1/2 S. q. E. de *St.-Maixent* ✉.

EYBENS vil. de Fr., dép. de l'Isère (*Dauphiné*), à 2 l. S. E. de *Grenoble* ✉.

EYBENSTOCK (*Saxe*), pet. v. du cercle d'Ertzgeburge, à 5 l. S. E. de Plauen. Long. E. 10° 2'; lat. N. 50° 29'. Forges et fabr. d'huile et eaux spiritueuses. Gr. comm. d'eau-de-vie.

EYE (*Angl.*), b. du comté de Suffolk, à 6 l. N. d'Ipswich.

EYGALIERES, vil. de Fr., dép. des Bouches-du-Rhône (*Provence*), cant. et à 2 l. S. O. d'*Orgon* ✉, 5 E. q. S. de Tarascon.

EYGUIERES, b. de Fr., dép. des Bouches-du-Rhône (*Provence*), c.-l. de cant., arr. et à 7 l. E. q. S. de Tarascon. *Orgon* ✉. Pop. du cant. 7475 hab.

EYMET, pet. v. de Fr., dép. de la Dordogne (*Périgord*), sur le Drot, c.-l. de cant., arr. et à 5 l. S. q. O. de *Bergerac* ✉. Fabr. de toiles et de coutils; comm. d'eau-de-vie. Pop. du cant. 6720 hab.

EYSSENBACH (*Et. prussiens*), b. du gr.-duché du B.-Rhin, à 4 l. S. q. E. de Limbourg, 9 N. de Mayence.

EZAGUEN (*Afr.*), v. du roy. de Fez, prov. d'Hasbat, à 23 l. N. O. de Fez.

EZCARAY (*Esp.*), pet. v. de la Nouv.-Castille. Forges, fabr. de draps.

EZNOUD, *Azoth* (*Asie*), vil. de Palestine, à 9 l. S. p. O. de Jaffa.

EZY, b. de Fr., dép. de l'Eure (*Normandie*), à 6 l. S. E. d'*Evreux* ✉.

EZZAB (*Afr.*), prov. de l'E. de Tripoli. On y recueille du safran.

F.

FAABOURG (*Danemark*), pet. v. sit. sur la côte mér. de l'île de Fionie, à 8 l. S. d'Odensée, en face de l'île Arroë.

FABAS, vil. de Fr., dép. de la H.-Garonne (*Languedoc*), près de *Rieux* ✉. — autre à 3 l. S. de *Montauban* ✉, dép. de Tarn-et-Garonne. — autre au dép. du Gers (*Armagnac*), à 3. l. S. de *Lombez* ✉.

FABERT ou LARREY, vil. de Fr., dép. de la Côte-d'Or, à 1 l. S. O. de *Dijon* ✉.

FABREGUES, pet. v. de Fr., dép. de l'Hérault (*Languedoc*), à 2 l. S. O. de *Montpellier* ✉.

FABRESAN, b. de Fr., dép. de l'Aude (*Languedoc*), arr. et à 7 l. O. S. de Narbonne ✉.

FABRIANO (*Italie*), pet. v. des Etats de l'Eglise, dans la légation, à 10 l. O. de Macerata, 40 N. E. de Rome. Long. E. 10° 37′; lat. N. 43° 21′.

FACARDINS (les quatre) (*Océanie*), nom donné par Bougainville à 4 pet. îles de la mer Pacifique, vers les 140 deg. 45′ de long. occ., et les 19 deg. 10′ de lat. mér.

FACATA (*Japon*), v. et p. de l'île de Ximo.

FAENZA, *Faventia* (*Italie*), v. épisc. des Etats de l'Eglise, dans la légation et à 7 l. S. O. de Ravenne, 12 S. E. de Bologne. Long. E. 9° 34′; lat. N. 44° 17′. C'est là qu'ont été fabriquées les premières faïences. Patrie de Toricelli.

FAIFO (*Asie*), p. de la côte de la Cochinchine, au fond d'un golfe, à env. 70 l. E. O. de l'île d'Haynan, par les 106 deg. de long. E. et les 16 deg. de lat. N. Comm. de riz, sucre, soie, ébène, bois odoriférant, et or.

FAYOUM (*Afr.*), prov. d'Egypte, appelée autrefois *Arsinoë*. Elle forme une vallée fertile à l'O. du Nil. Sa longueur est de 20 l. sur une largeur de 10. Le lac Qéroûn, autrefois lac Mœris, fait sa limite au N. O. Fayoum en est la cap. Cette v. est sit. sur la rive or. du canal de Joseph, à 1 l. S. O. des ruines d'Arsinoé, 40 S. q. O. du Caire. Long. E. 28° 39′; lat. N. 28° 56′.

FAIRFAX (*Amér. sept., Et.-Un.*), comté de Virginie. Alexandrie en est la capitale.

FAIRFIELD (*Amér. sept., Et.-Un.*), pet. v. sit. dans l'Etat de Connecticut.

FAISANS (île des), pet. île formée par la riv. de Bidassoa, qui sépare la Fr. de l'Esp., entre Fontarabie et Andaye.

FAIZABAD (*Indes or.*), v. de l'Hindoustan, prov. et au N. O. d'Oude.

FAKENHAM (*Angl.*), b. du comté de Norfolk, à 7 l. N. O. de Norwich.

FALAISE, v. de Fr., dép. du Calvados (*Normandie*). ✉ ✉; c.-l. de s.-préf. Trib. de 1re inst. et de comm., 2 just. de p. Fabr. de calicots, bonneterie, toiles, dentelles, coton filé. Tannerie, mégisserie. Célèbre foire, dite de *Guibray*, du nom de l'un de ses faubourgs, du 16 au 30 août. Les effets payables en foire doivent être protestés le 26. Autre foire du 15 au 23 septembre. Patrie de Guillaume-le-Conquérant. A 8 l. S. S. E. de Caen, 11 S. O. de Lisieux, 47 O. de Paris. Long. occ. 2° 25′; lat. N. 48° 54′. La v. de Falaise a 14,000 hab.; son arr. en compte 63,230, répartis en 5 cant. et 142 communes. Les 2 cant. de Falaise ont ensemble 24,050 hab.

FALAVIERES, b. de Fr., dép. de l'Isère (*Dauphiné*), à 2 l. O. de Bourgoin, 6 E. de Vienne, près de *La Verpillière* ✉.

FALKEMBERG (*Suède*), pet. v. maritime de Suède, dans le Halland, sur la Baltique, à 10 l. N. O. d'Halmstadt. Lat. N. 56° 53′ 54″.; long. E. 9° 55′.

FALKEMBOURG (*Prusse*), v. de la rég. de Cœslin, à 20 l. de Colberg, 28 E. de Stettin.

FALKENSTEIN (*Bav.*), pet. v. à 6 l. E. de Creutznach. — (*Autr.*), pet. v. à 10 l. N. E. de Vienne.

FALKIRCK (*Gr.-Bret.*), b. d'Ecosse, comté et à 3 l. S. E. de Stirling, 9 N. d'Edinbourg.

FALKLAND (*Gr.-Bret.*), b. d'Ecosse, comté de Fife, sur l'Eiden, à 7 l. N. d'Edinbourg.

FALKSEN (*Turq. d'Eur.*), vil. sur le Prouth, en Moldavie, entre Jassy et le Danube.

FALMOUTH (*Angl.*), v. du comté de Cornouailles, bon p., à 75 l. S. O. de Londres. Long. occ. 7° 22′ 30″; lat. N. 50° 8′ 0″. — autre (*Amér. sept., Et.-Un.*),

en Virginie, sur la Rappahanock, à 7 l. S. O. de Dumfries, 65 S. O. de Philadelphie. —autre (*Amér. sept., Et.-Un.*), en Pensylvanie, à 7 l. O. de Lancaster.

FALSTER (*Danemark*), île de la mer Baltique. Nikœping, cap. Surface 28 l. carrées. Sol fertile. Long. E. 9° 58′; lat. N. 54° 54′.

FALTCHY (*Turq. d'Eur.*), v. de la Moldavie, sur le Prouth, à 27 l. N. O. d'Ismaïlow.

FAMAGOUSTE ou MAGOZZA (*Turq. d'Eur.*), v. forte de Chypre, p. sûr. Comm. en soie. A 25 l. N. E. de Nicosie. Long. E. 32° 13′; lat. N. 35° 17′.

FAMIEH (*Turq. d'Asie*), b. de Syrie, à 10 l. N. de Hama.

FAMINE (*Amér. mér.*), p. sur la côte N. E. du détroit de Magellan. Lat. S. 55° 44′; long. occ. 73° 48′.

FANAGORIA (*Asie*), v. sit. dans l'île de Taman, à l'emb. du Kouban. Lat. N. 45° 12′ 16″; long. E. 34° 14′ 45″.

FANFOUE (*Océanie*), île de l'océan Pacifique mér., archipel des Navigateurs. Long. occ. 171° 39′; lat. S. 14° 5′.

FANJAUX, pet. v. de Fr., dép. de l'Aude (*Languedoc*), c.-l. de cant., arr. et à 4 l. S. E. de *Castelnaudary* ✉. Pop. du cant. 9120 hab.

FANO (*Italie*), v. épisc. des États de l'Église, petit port, palais, églises et bibl. remarquables; sur le golfe de Venise, à 7 l. N. E. d'Urbin. Long. E. 10° 39′ 38″; lat. N. 43° 51′.

FANOE (*Danemark*), pet île du Jutland, longue de 2 l., entre Rypen et Warde.

FANTIN (*Afr.*), petit état sit. sur la Côte-d'Or de Guinée.

FAOU (le), b. de Fr., dép. du Finistère (*Bretagne*). ✉; c.-l. de cant., au fond du golfe et à 5 l. E. q. S. de Brest, 4 de *Landerneau* ✉. Pop. du cant. 5800 hab.

FAOUÉ (*Afr.*), pet. v. d'Egypte, à 9 l. S. E. de Rosette. Long. E. 28° 37′; lat. 31° 10′.

FAOUET (le), b. de Fr., dép. du Morbihan (*Bretagne*) ✉, c.-l. de cant., arr. et à 10 l. O. q. S. de Pontivy. Pop. du cant. 12,650 hab.

FARCHOUT (*Afr.*), b. de la H.-Egypte, à l'O. du Nil, au S. de Girgèh.

FARE-DE-MESSINE (le), *Fretum-Siculum* (*Europe*), détroit de la Médit., entre la Sicile et la Calabre ultér., ainsi nommé du phare qui indiquait Messine. Un flux et un reflux rapides s'y font sentir de 6 heures en 6 heures.

FAREHAN (*Angl.*), pet. v. maritime du comté de Hamp, à 4 l. S. E. de Southampton. Comm. considérable de charbon. Pop. 3250 hab.

FAREWELL (*Amér. sept.*), cap au S. du Groënland. Long. occ. 45° 2′; lat. N. 59° 38′.

FARGEAU (St.-), v. de Fr., dép. de l'Yonne (*Auxerrois*). ✉; c.-l. de cant., arr. et à 11 l. S. O. de Joigny. Pop. du cant. 6200 hab.

FARINGDON (*Angl.*), pet. v. du comté de Berk, à 6 l. S. O. d'Oxford.

FARMOUTIERS, pet. v. de Fr., dép. de Seine-et-Marne; ✉; à 3 l. N. de Rosoy.

FARNÈSE (*Italie*), pet. v. des États de l'Église, sur l'Opita, à 2 l. N. E. de Castro. Célèbre maison de plaisance.

FARNHAM (*Angl.*), v. du comté de Surrey, à 4 l. O. de Guilford.

FARO (*Portugal*), v. de la prov. d'Algarve, avec un port sur le golfe de Cadix. Comm. de vins, thons et sardines. Pop. 7000 hab. A 8 l. S. O. de Tavira. Long. occ. 10° 11′ 12″; lat. N. 37° 10′.

FAROE ou FEROË (*Dan.*), groupes d'îles de la mer du Nord, au nombre de 25, entre l'Islande et les îles Shetland.

FARSA, anc. *Pharsale* (*Turq. d'Eur.*), v. de Thessalie, à 5 l. S. S. E. de Larisse.

FARSISTAN (*Asie*), prov. de Perse sit. entre le Laristan et le Kerman à l'E., l'Irâk adjemy au N., le Khousistan à l'O., le golfe Persique au S. O. et au S. Cette prov., dont la partie or. et centrale est d'une extrême fertilité, a pour c.-l. Schyras, célèbre par les vins que produit son territoire.

FARTASH (*Asie*), v. de l'Arabie, dans la prov. d'Hadhramaûth, et près d'un cap du même nom.

FASTINES, b. de Fr., dép. de la Sarthe, à 2 l. du Mans, 3 de *Conneré* ✉.

FATOUVILLE, vil. de Fr., dép. de l'Eure (*Normandie*), arr. et à 3 l. N. O. de Pont-Audemer, 2 de *Honfleur* ✉ (Calvados). Papeterie. Scierie de marbre d'Italie.

FAUCAUCOURT, b. de Fr., dép. de la Somme (*Picardie*); ✉; à 3 l. S. O. de *Péronne* ✉.

FAUCIGNY (*Et. sardes*), pet. pays de la Savoie, dans les Alpes. Bonneville, cap.

FAUGOGNEY, pet. v. de Fr., dép. de la H.-Saône (*Franche-Comté*). Comm. en toiles, fils, kirschwaser; c.-l. de cant., à 3 l. E. de *Luxeuil* ✉. Pop. du canton 12,305 hab.

FAUCON, vil. de Fr., dép. des B.-Alpes (*Provence*), à 1 l. E. de *Barcelonnette* ✉.

FAUDOAS, b. de Fr., dép. de Tarn-et-Garonne (*Lomagne*), à 6 l. S. E. de Lectoure, 2 de *Beaumont* ✉

FAUQUEMBERGUES, b. de Fr., dép. du Pas-de-Calais (*Artois*), c.-l. de cant. arr. et à 5 l. S. O. de St.-Omer, 2 de *Fruges* ✉. Pop. du cant. 11,027 hab.

FAUQUEMONT (*Pays-Bas*), pet. v. du duché de Limbourg, à 2 l. de Maëstricht. — autre (*Fr.*), dép. de la Moselle (*Pays-Messin*), c.-l. de cant., arr. et à 7 l. E. q. S. de Metz, 3 de *St.-Avold* ✉. Pop. du cant. 15870 hab.

FAUVILLE, bourg de Fr., l'un (*Eure*), à 1 l. E. d'*Evreux* ✉; l'autre (*Seine-Inf.*) ✉, c.-l. de cant., arr. et à 3 l. O. q. N. d'Yvetot. Pop. du cant. 11,440 hab.

FAUXVILLERS (*Pays-Bas*), b. du gr.-duché, et à 10 l. N. O. de Luxembourg.

FAVAS, b. de Fr., dép. du Var (*Provence*), arr. et à 3 l. de *Draguignan* ✉.

FAVERGES (*Et. sardes*), b. de Savoie, à 5 l. S. q. E. d'Annecy, 7 N. E. de Chambéry.

FAVERNEY, vil. de Fr., dép. de la H.-Saône (*Franche-Comté*), arr. et à 4 l. N. de *Vesoul* ✉.

FAVEROLLES, vil. de Fr., dép. de la Marne, arr. et à 4 l. O. de *Reims* ✉.

FAVIÈRES, vil. de Fr., dép. de la Meurthe, arr. et à 5 l. S. de *Toul* ✉.

FAVOGNANA (*Naples*), pet. île d'Italie, l'une des 3 îles Ægades, à l'O. de la Sicile. Env. 6 l. de tour.

FAY, b. de Fr., dép. de la Loire-Inf. (*Bretagne*), arr. et à 3 l. N. E. de *Savenay* ✉. — autre au dép. de l'Aube (*Champagne*), arr. et à 2 l. S. E. de *Nogent-sur-Seine* ✉. — BILLOT (le), b. de Fr., dép. de la H.-Marne (*Bourgogne*) ✉, c.-l. de cant., arr. et à 5 l. E. S. de Langres. Pop. du c. 12,360 hab. — LE FROID, vil. de Fr., dép. de la H.-Loire (*Forez*), c.-l. de c., arr. et à 7 l. E. q. S. de Puy, 5 S. d'*Yssengeaux* ✉. Pop. du cant. 6703 hab.

FAYAL (*Afr.*), île de l'océan Atlantique, l'une des Açores, appartenant aux Portugais. Long. occ. 31°; lat. N. 38° 3′ 53″. Elle a env. 8 l. de longueur.

FAYE, b. de Fr., dép. de Maine-et-Loire (*Anjou*), à 4 l. S. d'*Angers* ✉. — LA VINEUSE, vil. de Fr., dép. d'Indre-et-Loire (*Anjou*), à 2 l. S. q. E. de *Richelieu* ✉.

FAYENCE, *Faventia*, pet. v. de Fr., dép. du Var (*Provence*), c.-l. de cant., arr. et à 5 l. N. E. de *Draguignan* ✉. Comm. de vaisselle de terre. Popul. du cant. 10,020 hab.

FAYETTEVILLE (*Amér. sept., Ét.-Un.*), v. de l'état de la Caroline du Nord, ainsi nommée en l'honneur de *La Fayette*, et située dans le district de son nom, comté de Cumberland, sur la branche N. de la riv. Cap-Fear, à environ 50 l. S. O. d'Edenton, 33 N. N. O. de Wilmington, 44 de la mer. Long. occ. 81° 20′; lat. N. 35° 15′.

FAYOLLES, vil. de Fr., dép. de la Creuse, à 4 l. N. E. d'*Aubusson* ✉.

FAYS, vil. de Fr., dép. de la H.-Marne, à 2 l. E. de *Vassy* ✉.

FEARNES ou FERNES (*Gr.-Bret.*), pet. v. d'Irlande, au comté de Wexford, à 7 l. N. O. de cette ville.

FEATHARD (*Gr.-Bret.*), b. d'Irlande, au comté et à 9 l. S. O. de Wexford.

FEATHER (*Gr.-Bret.*), b. d'Irlande, au comté de Tipperary, à 3 l. E. S. de Cashel.

FÉCAMP, v. de Fr., dép. de la Seine-Inf. (*Normandie*), c.-l. de cant., arr. et à 8 l. N. q. E. du Havre, 14 N. O. de Rouen, 45 O. N. de Paris. Long. occ. 1° 57′ 12″; lat. N. 49° 45′ 24″. C'est un port de mer. Comm. de draperies, serges, dentelles, fil, cuirs, soude et huile. Pop. de la ville 8000 hab.; du cant. 16,020.

FEDALA (*Afr.*), port de mer sur l'Océan, au roy. de Fez, dans l'empire de Maroc. On en exporte une grande quantité de blé.

FEGERSHEIM, vil. de Fr., dép. du B.-Rhin, à 2 l. et 1/2 S. de *Strasbourg* ✉.

FEHRBELIN (*Prusse*), pet. v. de la rég. de Potsdam, à 12 l. N. O. de Berlin.

FEIRA (*Portugal*), pet. v. de la prov. de Beira, à 5 l. S. de Porto. Pop. 4000 hab.

FELDKIRCH (*Autriche*), pet. v. du Tyrol, à 7 l. S. de Bregentz, 6 E. q. S. d'Appenzel. Long. E. 7° 24′; lat. N. 57° 12′.

FELDSBERG (*Autriche*), pet. v. de la B.-Carinthie, à 16 l. N. O. de Clagenfurt.

FELICIEN (St.-), vil. de Fr., dép. de l'Ardèche (*Vivarais*), c.-l. de cant., arr. et à 4 l. N. O. de *Tournon* ✉. Pop. du cant. 9030 hab.

FELICUDA (*Naples*), une des îles Lipari, à l'E. de l'île Alicudi et à 9 l. O. de l'île Lipari. Elle produit blé, vins et fruits.

FELIN (*Russie d'Eur.*), pet. v. du gouv. et à 37 l. N. E. de Riga, 12 E. E. S. de Pernof. Long. E. 23° 15′; lat. N. 58° 38′.

FELINE (la), vil. de Fr., dép. de l'Allier, à 3 l. O. de *St.-Pourçain* ✉.

FELINES, vil. de Fr., dép. de la H.-Loire, à 5 l. E. de *Brioude* ✉.

FELIU-DE-GUIXOLS (St.-) (*Esp.*), pet. v. de Catalogne, sur la Médit., à 6 l. S. de Girone.

FÉLIX DE BOURDEILLES (St.-), vil. de Fr., dép. de la Dordogne, arr. et à 5 l. S. de *Nontron* ✉. — DE CARAMAN (St.-), pet. v. de Fr., dép. de la H.-Garonne (*Languedoc*), c.-l. de cant., arr. et à 3 l. E. N. de *Villefranche* ✉. Pop. du cant. 9800 hab.

FELIZZANO (*Ét. sardes*), b. du Piémont, à 2 l. et 1/2 O. d'Alexandrie.

FELLETIN, pet. v. de Fr., dép. de la Creuse (*Marche*). ✉; c.-l. de cant., arr. et à 2 l. S. d'Aubusson. Long. occ. 0° 19'; lat. N. 45° 53'. Comm. de bœufs, fabr. de draps de bure et de tapisseries. Pop. de la ville, 5000 hab.; du cant. 12,409.

FELON, vil. de Fr., dép. du H.-Rhin, à 2 l. et 1/2 N. q. E. de *Béfort* ✉.

FELOUPS (*Afr.*), peuplade sauvage répandue sur la rive gauche de la riv. de Gambie. Leur pays produit beaucoup de riz, de cire et de miel.

FELSBERG (*Allem.*), pet. v. du duché de Hesse, à 2 l. N. E. de Fritzlar.

FELTOW (*Prusse*), pet. v. à 3 l. S. O. de Berlin.

FELTRI (*Emp. d'Autr.*), pet. v. épisc. du roy. lombard-vénitien, à 7 l. S. O. de Belluno, 18 N. O. de Venise. Long. E. 9° 40'; lat. N. 43° 10' 18".

FEMEREN (*Dan.*), île de la mer Baltique, séparée par un pet. détroit du Holstein.

FEMMES (îles des) ou FÉMINE (*Naples*), pet. île de la Médit., sur la côte sept. de la Sicile, à 3 l. N. N. O. de Palerme.

FEMY, vil. de Fr., dép. du Nord, à 2 l. S. de *Landrecies* ✉.

FENDEILHE, vil. de Fr., dép. de l'Aude, arr. et à 1 l. S. de *Castelnaudary* ✉.

FENESTRANGE, pet. v. de Fr., dép. de la Meurthe (*Lorraine*), sur la Sarre, c.-l. de cant., arr. et à 4 l. et 1/2 N. de *Sarrebourg* ✉. Pop. du cant. 11,242 hab.

FENESTRELLES (*Et. sardes*), pet. v. du Piémont, à 5 l. N. O. de Pignerol, 8 O. de Turin.

FENICE (*Turq. d'Eur.*), b. de la côte S. O. de l'île de Candie, à 2 l. E. de Selino, 41 S. O. de la Canée.

FENOUILLÈTES (les) *Funiculetum*, anc. pet. pays du B.-Languedoc, dép. des Pyrénées-Orientales. St.-Paul en était le c.-l.

FER (île de) (*Afr.*), dans l'océan Atlantique, la plus occ. des Canaries, à 18 l. O. q. S. de Ténériffe. Long. occ. 20° 21'; lat. N. 27° 40'. Elle a 7 l. de longueur sur 6 de largeur et 20 de circonférence. Elle est généralement stérile, et manque d'eau. C'est à l'île de Fer que les géographes français plaçaient leur premier méridien, d'après l'ordonnance de Louis XIII; mais ils prennent aujourd'hui celui qui passe par l'observatoire de Paris.

FERABAD (*Asie*), v. de Perse, cap. du Mazandéran, au S. et à 5 l. de la mer Caspienne. — autre, v. de Perse, à 1 l. d'Ispahan. Anc. résidence du sophi de Perse.

FERAH (*Asie*), v. de Perse, dans le Sedjistan, à 47 l. N. de Candahar.

FERDEN. *V.* VERDEN.

FÈRE (la), pet. v. de Fr., dép. de l'Aisne (*Picardie*); ✉ 🚂; située au confl. de la Serre et de l'Oise. Moulin à poudre, école d'artillerie. C.-l. de cant., arr. et à 5 l. N. O. de Laon, 31 N. q. E. de Paris. Long. E. 1° 2'; lat. N. 49° 40'. Pop. de la v. 2400 hab.; du cant. 15,265. — autre, dite *Champenoise*, dép. de la Marne (*Champagne*); ✉; c.-l. de cant., arr. et à 7 l. S. d'Epernay. Pop. du cant. 6550 hab. — EN TARDENOIS, gros b. du dép. de l'Aisne; 🚂; c.-l. de cant., arr. et à 4 l. N. E. de Château-Thierry. Tanneries, bonneteries, sabotterie; comm. en blé, bois, laine, chanvre. Pop. du cant. 10,440 hab.

FEREINA-DE-AVES (*Portug.*), b. de la prov. de Béira.

FERENTINO, *Ferentinum* (*Italie*), pet. v. des Etats de l'Eglise, à 17 l. S. E. de Rome.

FERETTE, pet. v. de Fr., dép. du H.-Rhin, c.-l. de cant.; à 5 l. S. E. d'Altkirch, 5 de *Huningue* ✉. Pop. du cant. 14,370 hab.

FÉRIA (*Esp.*), v. de l'Estramadoure, à 10 l. S. E. de Badajoz.

FERMO (*Italie*), v. marit. des Etats de l'Eglise, c.-l. de la légation du même nom; résidence d'un archevêque; à 10 l. S. S. E. d'Ancône.

FERMOSELLE (*Esp.*), pet. v. de la prov. de Zamora, à 20 l. O. de Salamanque. Pop. 3000 hab.

FERMOY (*Gr.-Bret.*), v. marit. d'Irlande, dans le comté de Cork, à 45 l. de Dublin. Pop. 5500 hab.

FERNANDEZ ou JUAN-FERNANDEZ (*Amér. mér.*), pet. île de l'océan Pacifique mér., dépendant du Chili. Elle est connue par le long séjour qu'y fit le marin écossais Alexandre Selkirk. Lat. S. 33° 40'; long. O. 81° 11'.

FERNANDO-PO (*Afr.*), île de l'océan

Atlantique, sit. près de la côte de Benin. Elle a près de 30 l. de circonférence; produit fruits, sucre, riz, etc. Lat. S. 3° 52'; long. E. 5° 20'. — D'APURA (San) (*Amér. mér.*), v. de la Colombie, dans la prov. de Caraccas. Pop. env. 5000 hab.

FERNEY, c.-l. de cant. du dép. de l'Ain (*Pays de Gex*). Pop. 3482 hab. Il est célèbre par la résidence qui fit Voltaire pendant les vingt dernières années de sa vie.

FERRARE (*Italie*), v. des Etats de l'Eglise, cap. de la légation du même nom. Arch., université, églises superbes; places magnifiques. Patrie du cardinal Bentivoglio, de l'Arioste, de Guarini. Comm. assez florissant. Les comptes s'y font en lira de 20 soldi, à 12 denari courans de Ferrare, valant 88 cent. de Boulogne, ou 1 fr. 10 cent. Près du Pô, à 13 l. N. E. de Bologne, 46 S. E. de Milan, 67 N. O. de Rome. Long. E. 9° 16' 10"; lat. N. 44° 49' 56". Pop. 24,000 hab. La légation de Ferrare est en général fertile, mais le climat est malsain. On y recueille du vin, du blé, de la soie et du chanvre.

FERRÉOL (St.-), b. de Fr., dép. de la H.-Loire (*Forez*); ✉; à 3 l. S. O. de St.-Etienne, 3 de *Monistrol* ✉.

FERRIÈRE (la), b. de Fr., dép. de l'Allier (*Bourbonnais*), à 4 l. S. E. de Vichy, 4 de *Cusset* ✉. — autre, dép. de l'Orne (*Normandie*), à 2 l. N. E. de *Domfront* ✉. — autre, dép. de l'Eure (*Normandie*), à 2 l. O. de *Conches* ✉. — autre, dép. du Loiret (*Gâtinais*), sur la riv. de Clairy; c.-l. de cant., à 2 l. N. de *Montargis* ✉. — Pop. du cant. 9020 hab. — autre, dép. des Bouches-du-Rhône (*Provence*), à 7 l. S. E. d'Arles, près des *Martigues* ✉.

FERROL ou FÉROL (*Esp.*), v. marit. de la prov. de Galice, port superbe, premier dép. de la marine espagnole, chantier de construction, école de marine, arsenal; fabr. de toiles à voiles. 20,000 hab. A 5 l. N. N. E. de la Corogne. Long. occ. 10° 35' 15"; lat. N. 43° 29'. — (*Amér. mér.*), port sur la côte du Pérou; à l'entrée sont plusieurs pet. îles. Lat. S. 9°; long. O. 80° 51' 30'.

FERRON, vil. de Fr., dép. du Nord (*Flandre*), à 2 l. S. E. d'*Avesnes* ✉. Forges, mines de fer.

FERTÉ ALAIS (la) ou ALEPS, pet. v. de Fr., dép. de Seine-et-Oise (*Gâtinais*). ✉; c.-l. de cant., à 2 l. N. E. d'Etampes, 11 S. de Paris. Pop. du cant. 8416 hab. — AU COL ou SOUS-JOUARRE (la), v. de Fr., dép. de Seine-et-Marne (*Brie*). ✉ ✉; 4000 hab.; port sur la Marne, construction de bateaux, comm. de meubles, grains, laines, charbon. Foires de 2 jours, à la mi-carême, les 25 octobre et 6 décembre. C.-l de cant., arr. et à 3 l. et 1/2 E. de Meaux. Pop. du cant. 15,470 hab. — AVRAIN (la), pet. v. de Fr., dép. de Loir-et-Cher (*Blaisois*), sur la riv. de Beuvron, à 7 l. S. d'Orléans, 5 de la *Ferté-St.-Aubin* ✉ (Loiret). — BERNARD (la), v. du dép. de la Sarthe (*Maine*). ✉ ✉; 2514 hab.; c.-l. de cant. Fab. d'étamines, treillis, toiles d'emballage; comm. de bœufs et de fromages; sur l'Huisne, à 6 l. N. E. du Mans. Pop. du cant. 12,530 hab. — COSSON ou SAINT-AGNAN, pet. v. de Fr., dép. de Loir-et-Cher (*Blaisois*), à 4 l. de *Beaugency* ✉ (Loiret). — FRESNEL, b. de Fr., dép. de l'Orne (*Normandie*), c.-l. de cant., à 2 l. de l'*Aigle* ✉. Pop. du cant. 9370 hab. — GAUCHER (la), pet. v. du dép. de Seine-et-Marne (*Brie*), sur le Morin ✉ ✉; 1800 hab.; c.-l. de cant. Comm. de bois, de serges; à 5 l. S. de Château-Thierry. Pop. du cant. 11,084 hab. — IMBAULT, pet. v. du dép. de Loir-et-Cher (*Blaisois*), à 4 l. E. de Romorentin, 2 de *Salbris* ✉. — LOUPIÈRE (la), pet. v. de Fr., dép. de l'Yonne (*Champagne*), à 4 l. S. O. de *Joigny* ✉. — MACÉ, b. de Fr., dép. de l'Orne (*Normandie*). ✉; 4000 hab. Fabr. de coutils, rubans, toiles, fils. C.-l. de cant., à 8 l. O. d'Alençon. Popul. du cant. 14,234 hab. — MILON (la), pet. v. du dép. de l'Aisne (*Champagne*). ✉; 2072 hab. Commerce de grains et farines. Patrie de Jean Racine. A 3 l. E. de Crépy. — ST.-AUBIN ou LOVENDHAL, b. de Fr., dép du Loiret (*Orléanais*). ✉ ✉; 1549 hab.; c.-l. de cant., arr. et à 4 l. S. d'Orléans. Pop. du cant. 4820 hab. — SUR AMANCE (la), b. de Fr., dép. de la H.-Marne (*Champagne*), c.-l. de cant., arr. et à 3 l. de Langres, 2 de *Fay-Billot* ✉. Pop. du cant. 6000 hab. — SUR AUBE (la), pet. v. de Fr., dép. de la H.-Marne (*Champagne*), à 7 l. de Bar-sur-Aube, 1 de *Clairvaux* ✉ (Aube). — VIDAME, b. de Fr., dép. d'Eure-et-Loir (*Perche*), c.-l. de cant., arr. et à 10 l. S. O. de Dreux, 4 de *Brezolles* ✉. Pop. du cant. 3330 hab.

FERVAQUES, b. de Fr., dép. du Calvados (*Normandie*), à 3 l. S. de *Lisieux* ✉.

FRESSONS (*Ft. sardes*), vil. de Savoie, à 7 l. E. de Chambéry.

FÉU (Terre de) (*Océanie*), archipel d'env. 130 l. de long sur 80 de large, au

S. du détroit de Magellan, et terminé par le cap Horn. — (*Afr.*), une des îles du Cap-Vert. Son pic est sit. par lat. N. 14° 56′ 45″; long. occ. 26° 24′.

FEUCHT-WANGEN (*Bav.*), v. du cercle de la Rézat, à 5 l. S. O. d'Anspach.

FEUGEROLLES, b. de Fr., dép. de la Loire (*Forez*), à 2 l. S. de *St.-Etienne* ✉.

FEUILLADE (la), vil. de Fr., dép. de la Dordogne (*Guyenne*), à 2 l. de *Terrasson* ✉.

FEUILLANS (la Bastide des), vil. de Fr., dép. de la H.-Garonne (*Languedoc*), sur la Longe, à 2 l. N. O. de Rieux, 3 de *Noé* ✉.

FEUQUIÈRES, b. de Fr., dép. de l'Oise (*Isle-de-France*), près *Grandvilliers*) ✉, à 4 l. S. d'Aumale. Bonneterie.

FEURS, pet. v. de Fr., dép. de la Loire (*Forez*); ✉ 🖃; 1800 hab.; c.-l. de cant., arr. et a 4 l. N. de Montbrison. Long. E. 1° 53′ 33″; lat. N. 45° 44′ 43″. Eaux min. Pop. du cant. 15,736 hab.

FEVERSHAM (*Anglet.*), b. du comté de Kent, à 6 l. E. de Rochester, 15 S. E. de Londres. Long. occ. 1° 28′; lat. N. 51° 21′.

FEZ, (*Afr.*), roy. qui fait partie de l'empire de Maroc; il abonde en grains, bestiaux, coton, légumes, fruits et cire. Son terr. est fertile et bien cultivé — (*Afr.*), v. consid. de l'emp. de Maroc, cap. du roy. de Fez, sur la riv. de même nom; on porte sa pop. à 100,000 hab. Elle a de nombreuses mosquées et des palais remarquables. On compte à Fez par mitcal de 20 xarobs ou 80 grans, valant 12 fr. 52 c. A 82 l. de N. q. E. de Maroc. Lat. N. 35° 30′; long. occ. 7° 28′.

FEZZAN (*Afr.*), contrée de l'intérieur de l'Afr.; sit. dans une oasis, ou vallée de 120 l. de long sur 80 de large. Sol peu fertile. Pop. à peine 70,000 ames. Chaleurs insuportables. Le sultan réside à Mourzouk, cap. du Fezzan.

FIAC, b. de Fr., dép. du Tarn (*Languedoc*), à 4 l. O. de Castres, 2 de *Lavaur* ✉.

FIANO (*Italie*), pet. v. des Etats de l'Eglise, sur le Tibre, à 6 l. N. de Rome.

FIANONA (*Emp. d'Autr.*), pet. v. de l'Istrie, avec un port, à 7 l. N. de Pola.

FICHERUOLO (*Italie*), pet. v. des Etats de l'Eglise, à 7. l. N. O. de Ferrare, sur le Pò.

FICHTELBERG (*Saxe*), mont. de l'Erzegebirge, distr. de Bareuth, cercles du Mayn et de la Rezat. Le Mayn, l'Eger, la Naab et la Saaley prennent naissance.

FIDJY (îles), ou du PRINCE GUILLAUME (*Océanie*), archipel placé au N. O. de celui des Amis. Lat. S. 17° 25′; long. E. 178°.

FIÉ, b. de Fr., dép. de la Sarthe (*Maine*), à 12 l. N. de Beaumont-le-Vicomte, 1 l. de *Fresnay* ✉.

FIENNES, vil. de Fr., dép. du Pas-de-Calais (*Boulonnais*), à 1 l. S. de *Guines* ✉. Carrière de marbre.

FIESOLI, *Fesulæ* (*Italie*), b. du duché de Toscane, à 1 l. et 1/2 N. E. de Florence.

FIFE, *Otholonia* (*Gr.-Bret.*), comté d'Ecosse, borné N. par le Tay, qui le sépare du comté de Forfar, S. par le golfe de Forth, qui le sépare du comté d'Edinbourg, O. par le comté de Perth, E. par la mer. 14 l. de long, sur 6 de large. Il contient 13 bourgs royaux qui envoient un député au parlement. Pop. 102,000 hab. Terr. fertile, bétail abondant, mines de charbon et de fer; manuf. florissantes. Dumferline et Cupar sont les villes les plus considérables du comté.

FIGEAC, pet. v. de Fr., dép. du Lot (*Quercy*). ✉; c.-l. d'arr., just. de paix et trib. de 1re inst., sur la Selles, à 7 l. S. de St.-Céré, 140 S. q. O. de Paris. Long. occ. 0° 20′; lat. N. 44° 36′. 6000 hab. Fabr. de toiles de coton. L'arr. compte 85,600 hab., répartis en 7 cant. et 116 communes. Les 2 cant. de Figeac en ont ensemble 24,000.

FIGUÈRES (*Esp.*), v. de la Catalogne avec une fort., à 5 l. O. de Roses, 12 S. de Perpignan. Pop. 5000 hab. Terr. fertile en oliviers. Le fort de St.-Ferdinand est un des plus beaux qui existent. Long. E. 0° 37′; lat. N. 42° 16′.

FILETTINO (*Italie*), b. des Etats de l'Eglise, près de Frosinone.

FILLECK (*Emp. d'Autr.*), v. de la H.-Hongrie, au comté et à 16 l. N. de Novigrad, sur l'Ipol. Long. E. 17°; lat. N. 47° 27′.

FILOQUIA, *Argos Amphilochichum* (*Grèce*), pet. v. d'Albanie, près du bord or. du golfe, à 9 l. S. E. de l'Arta.

FILURINA (*Turq. d'Eur.*), b. de Macédoine, à 6 l. S. O. de Stobi, 11 N. d'Edissa.

FINALE (*Italie*), pet. v. du duché de Modène, à 3 l. E. S. de la Mirandole, 9 N. E. de Modène. — (*Et. sardes*), pet. v. du duché de Gènes, sur la rive du Ponent, avec un assez bon port et plusieurs forts. Pop. 7000 hab. A 5 l. S. q. O.

de Savoie, 11 S. q. O. de Gènes. Long. E. 6° 2'; lat. 44° 11'.

FINCASTLE (*Gr.-Bret.*), pet. v. d'Écosse, dans le comté de Perth. — autre (*Amér. sept., Et.-Un.*), État de Virginie, à 48 l. O. de Richemond.

FINGES, b. de Fr., dép. de Maine-et-Loire (*Anjou*), arr. et au N. de *Segré* ✉.

FINHAM, vil. de Fr., dép. de la H.-Garonne, à 4 l. E. de *Beaumont* ✉.

FINISTÈRE (le cap), *Finis terræ* (*Esp.*), nom du cap le plus occ. du continent européen, sur la côte d'Espagne, en Galice. Long. occ. 11° 36' 15"; lat. N. 42° 51' 50". — (dép. du), l'un des dép. de Fr., borné, E. par ceux des Côtes-du-Nord et du Morbihan, O. S. et N. par l'Océan. Long. occ. de 5° 45' à 7° 8'; lat. N. de 47° 45' à 48° 40'. Il occupe la partie occ. de la B.-Bretagne, et forme l'extrémité de la presqu'île bretonne-armoricaine. Il se divise en 5 s.-préf. : 1° Brest, 2° Morlaix, 3° Châteaulin, 4° Quimper, c.-l., 5° Quimperlé. La superficie du dép. est de 693,384 arpens métriques. Sa pop. de 484,000 hab. Il a 41 cant. et 287 communes. Ev. à Quimper, cour royale à Rennes; 13e div. milit. Forêts, 12,771 hect. Revenu terr. 15,328,000 fr. Fabr. considérables, et grand comm. de toiles et cordes; lin, beurre, miel, bestiaux, chevaux; mines de plomb tenant argent; raffineries de sucre; manuf. de tabac; pêche de sardines. Le dép. fournit un grand nombre de matelots à la marine. On ne parle que le bas-breton dans les campagnes.

FINLANDE, *Finnonia* (*Russ. d'Eur.*), prov. considérable, bornée, N. par la Laponie, E. par la mer Blanche, le lac Ladoga et le gouv. d'Olonetz, S. par le golfe de Finlande, et O. par le golfe de Bothnie. Sa superficie est d'env. 3000 l. carrées, et sa pop. de près de 1,200,000 d'hab. Il y existe des mines de fer et de cuivre, et son terr. est couvert de forêts. Les grains y mûrissent avec peine. Abo en est le c.-l.

FINMARK (le) (*Suède*), prov. de la Laponie qui confine à la mer Glaciale. L'intérieur du pays est désert; les côtes seules sont peuplées d'habitans qui vivent de la pêche.

FINSTER-WALDE (*Prusse*), pet. v. de la Saxe prussienne, à 17 l. S. E. de Wittemberg, 9 O. q. S. de Cottbus.

FIORENZOLA (*Italie*), pet. v. du duché du Parme, à 2 l. N. O. de Borgo-San-Donnino, 10 N. O. de Parme. Patrie du cardinal Albéroni.

FIRANDO (*Japon*), île sit. près de celle de Ximo. Long. E. 128° 20'; lat. N. 17° 13'.

FIRENZUOLA (*Italie*), b. de Toscane, à 9 l. N. E. de Florence.

FIRMIN (St.-), vil. de Fr., dép. de l'Oise, à 1 l. O. de *Senlis* ✉. — EN VAL GODEMARD (St.-), vil. de Fr., dép. des H.-Alpes (*Dauphiné*), c.-l. de cant., arr. et à 6 l. N. de *Gap* ✉. Pop. du cant. 4690 hab.

FIRMINY, b. de Fr., dép. de la Loire (*Forez*), à 2 l. S. O. de St.-Etienne. Mines de charbon, fonderies, fabr. de clous.

FISCAR (*Anglet.*), pet. v. du comté de Pembrok, au pays de Galles.

FISCHAUSEN (*Prusse*), pet. v. à 8 l. O. de Kœnigsberg. Long. E. 17° 49'; lat. N. 54° 40'.

FISMES, *Ad fines*, v. de Fr., dép. de la Marne (*Champagne*). ✉ 🖷; c.-l. de cant., arr. et à 5 l. O. de Reims, 12 N. O. de Châlons. Pop. de la v. 2000 hab.; du cant. 11,125.

FISSEY, vil. de Fr., dép. de la Côte-d'Or (*Bourgogne*), à 2 l. S. S. O. de *Dijon* ✉.

FITACHI (*Japon*), prov. sur la cote or. de l'île de Niphon, au S. E. de Jedo, et au S. du pays d'Oxu.

FIUME ou SAINT-VEIT (*Autr.*), pet. v. de la Morlaquie, gouv. d'Illyrie, avec un port de mer au fond du golfe de Quarnero, à 18 l. E. E. S. de Trieste, 16 N. O. de Segna. Long. E. 12° 31'; lat. N. 45° 20'. Comm. assez florissant. Pop. env. 8000 hab.

FIUMICINO (*Italie*), pet. p. des Etats de l'Eglise, dans la légation et à 6 l. S. O. de Rome.

FIUMORBO (*Fr.*), vil. de l'île et dép. de Corse, arr. de Corte, c.-l. de canton. Pop. du cant. 2530 hab.

FIX, vil. de Fr., dép. de la H.-Loire (*Auvergne*), à 5 l. N. O. du *Puy* ✉.

FLACÉ, b. de Fr., dép. de la Sarthe (*Maine*), à 4 l. S. O. du *Mans* ✉.

FLADA (*Gr.-Bret.*), une des îles Western, au N. O. de l'Ecosse, entre les îles Sky et Lewis.

FLADUNGEN (*Bav.*), b. du cercle du Mayn, à 16 l. N. O. de Bamberg.

FLAGEY, deux bourgs de Fr. au dép. de la Côte-d'Or (*Bourgogne*); l'un à 2 l. S. d'*Auxonne* ✉; l'autre à 1 l. et 1/2 N. de *Nuits* ✉.

FLAGY, vil. de Fr., dép. de Seine-et-Marne, à 3 l. S. O. de *Montereau* ✉. — autre au dép. de Saône-et-Loire, à 1 l. N. O. de *Cluny* ✉.

FLAMANVILLE, b. de Fr., dép. de

la Manche (*Normandie*), avec un petit port, à 5 l. S. O. de *Cherbourg* ✉.

FLAMARENS, vil. de Fr., dép. du Gers (*Lomagne*), à 4 l. N. E. de *Lectoure* ✉.

FLANDRE (la) (*Pays-Bas*), contrée divisée en 2 prov., dont l'une porte le nom de Flandre or., et l'autre celui de Flandre occ. Elles ont ensemble une superficie de 618 l. carrées. Le sol est généralement fertile; l'agriculture et l'industrie y sont portées à un point de perfection remarquable. Le c.-l. de la Flandre or. est Gand; la Flandre occ. a pour cap. Bruges.

FLAVACOUR, b. de Fr., dép. de l'Oise (*Vexin*), à 1 l. N. E. de *Gisors* ✉.

FLAVIGNAC, b. de Fr., dép. de la H.-Vienne, à 5 l. S. O. de Limoges, 2 de *Chalus* ✉.

FLAVIGNY, pet. v. de Fr., dép. de la Côte d'Or (*Bourgogne*). ✉; c.-l. de cant., arr. et à 5 l. E. de Sémur, 10 N. O. de Dijon. Comm. en blé, laines, anis. Pop. du cant. 11,785 hab.

FLÈCHE (la), v. de Fr., dép. de la Sarthe (*Maine*). ✉ 🖃; c.-l. d'arr., trib. de 1re inst., collége fondé par Henri IV. Comm. en mousselines, étamines, voiles. Foires considérables les 22 janvier, 24 avril, 25 octobre. Cette ville est à 10 l. N. O. d'Angers, 55 S. O. de Paris. Long. occ. 2° 28'; lat. N. 47° 42'. La Flèche a 5400 hab. L'arr. en compte 89,650, répartis et 7 cant. et 80 communes. Le cant. de la Flèche a 16,800 hab.

FLECKEROE (*Et. suédois*), île de la côte. S. E. de Norvège, à 61 S. de Christiansand. Lat. N. 58° 5'; long. E. 40° 45'.

FLÉE, b. de Fr., dép. de la Sarthe (*Maine*), à 1 l. du *Château-du-Loir* ✉. — autre, dép. de la Côte-d'Or (*Bourgogne*), à 1 l. S. de *Sémur* ✉. — autre, dép. de Maine-et-Loire, à 2 l. de *Ségré* ✉. Carrières d'ardoises estimées.

FLEKFIORD (*Et. suédois*), vil. marit. de Norvège, à 38 l. de Christiansand.

FLENSBOURG (*Danemark*), v. sit. sur le golfe de ce nom, dans le Sleswick, avec un port sûr et profond. 15,000 hab. Raffinerie de sucre, distillerie, papeterie. A 7 l. S. d'Apenrade, 6 N. O. de Sleswick. Long. E. 7° 7' 25"; lat. N. 54° 47' 18".

FLERS, b. de Fr., dép. de l'Orne (*Normandie*), à 3 l. N. de Domfront, 3 de *Condé-Noireau* ✉ (Calvados). — autre, dép. du Nord (*Flandre*), à demi-l. de *Douay* ✉. — autre, dép. de la Somme (*Picardie*), à 1 l. de *Bapaume* ✉ (Pas-de-Calais).

FLESSELLES, b. de Fr., dép. de la Somme (*Picardie*), à 2 l. N. d'*Amiens* ✉.

FLESSINGUE (*Pays-Bas*), v. forte de l'île de Walcheren, avec un très bon port qui la rend fort commerçante. 6000 hab. Elle est à 2 l. S. O. de Middelbourg. Long. E. 1° 14' 42"; lat. N. 51° 26' 42". Patrie de Ruyter.

FLEURANCE, pet. v. de Fr., dép. du Gers (*Armagnac*). ✉; c.-l. de cant., arr. et à 1 l. S. de Lectoure. Comm. de blé et eau-de-vie. Pop. de la v. 2860 hab.; du cant. 12,710.

FLEURAY, b. de Fr., dép. d'Indre-et-Loire (*Touraine*), à 4 l. N. d'*Amboise* ✉. — autre, dép. de la Côte-d'Or (*Bourgogne*), à 3 l. O. q. S. de *Dijon* ✉.

FLEURUS (*Pays-Bas*), b. de la prov. et à 4 l. O. de Namur.

FLEURY, b. de Fr., dép. de l'Aude (*Languedoc*), à 2 l. N. E. de *Narbonne* ✉. — b. de Fr., dép. du Loiret (*Orléanais*), à 1 l. N. O. de Sully, 2 de *Châteauneuf* ✉. — EN ARGONNE, b. de Fr., dép. de la Meuse (*Champagne*), à 4 l. S. E. de Ste.-Menehould, 3 de *Clermont* ✉.

FLINT (*Anglet.*), pet. v. du pays de Galles, à 60 l. N. O. de Londres. Long. occ. 5° 30'; lat. N. 53° 15'. — Le comté de Flint est sit. entre le Chestershire à l'E., et le Dembigshire à l'O. La partie sept., très fertile, produit beaucoup de blé. On recueille le miel en abondance dans tous les cant. de ce comté, qui renferme des mines de plomb et de houille. Les pâturages y sont excellens.

FLIX (*Esp.*), b. de Catalogne, sur l'Ebre, à 10 l. N. de Tortose.

FLIXECOURT, b. de Fr., dép. de la Somme (*Picardie*); ✉ 🖃; à 3 l. N. O. d'Amiens.

FLIZE, b. de Fr., dép. des Ardennes (*Champagne*), c.-l. de cant., arr. et à 2 l. de *Mézières* ✉. Pop. du cant. 8380 hab.

FLOCELLIERE (la), b. de Fr., dép. de la Vendée (*Poitou*), à 3 l. S. O. de Maulévon, 1 l. de *Pouzange* ✉.

FLOGNY, vil. de Fr., dép. de l'Yonne (*Champagne*), c.-l. de cant., 🖃, arr. et à 5 l. N. O. de *Tonnerre* ✉. Pop. du cant. 8380 hab.

FLORAC, pet. v. de Fr., dép. de la Lozère (*Gévaudan*). ✉; c.-l. de s.-préf., trib. de 1re inst.; à 4 l. S. E. de Mende. La ville de Florac, a 1900 hab., son arr. en compte 39,460, répartis en 7 cant. et 53 communes. Le cant. de Florac à 8410 hab.

FLORENCE (*Italie*), v. cap. du gr.-duché de Toscane. Université; beaux édifices, tels que le palais Pitti, Gli Uffici; il Palazzo Vecchio; les églises de Ste.-Croix,

St.-Laurent, la chapelle et la bibl. de Médicis, Ste.-Marie-Nouvelle, l'Annunziata, Santa Maria delle Fiori. Pop. 80,000 hab. Patrie du Dante, de Machiavel, d'Alberti, de Galilée, Lulli, Servandoni, Guichardin, Américe Vespuce. Florence est sit. sur l'Arno, à 19 l. S. O. de Bologne, 53 N. N. O. de Rome, 218 S. E. de Paris. Manuf. de soie, taffetas, satins, damas, galons, porcelaines, chapeaux de paille; fabr. de stuc, marbres, albâtres, mosaïques; comm. de vin et d'huile. Les monnaies de Toscane sont en or, le ruspono de 40 lire *moneta buona*, valant 35 fr. 96 c.; le sequin *gigliati* de 13 lire un tiers, valant 11 fr 98 c.; en argent, les francesconi et les leopoldini de 6 lire deux tiers, valant 11 fr. 98 c.; le talaro de 6 lire, valant 4 fr. 97 c.; le setono de 2 lire, valant 1 fr. 66 c. Les comptes s'y font par lira de 20 suoldi, à 12 denari, *moneta buona*, valant 85 c. ou pezza de 20 suoldi, à 12 denari, valant 4 fr., 88 c. 100 mètres font 42,39 cannes pour les lainages, ou 169,58 brasses; 376,23 palmes. Lat. N. 43° 46' 31"; long. E. 8° 55' 30". *L'affranchissement des lettres de France est libre jusqu'à Sarzane seulement.*

FLORENNES (*Pays-Bas*), pet. v. sit. à 4 l. S. de Charleroi, pays de Liège.

FLORENSAC, pet. v. de Fr., dép. de l'Hérault (*Languedoc*), c.-l. de cant., à 4 l. E. q. N. de *Béziers* ✉. Pop. du cant. 6090 hab.

FLORENT (St.-) (*Fr.*), pet. v. de l'île de Corse, c.-l. de cant., arr. et à 3 l. O. de *Bastia* ✉. Long. E. 6° 57' 28"; lat. N. 44° 41' 2". Pop. du cant. 2252 hab. — (St.-), vil. de Fr., dép. du Cher (*Berry*), arr. et à 3 l. S. O. de *Bourges* ✉. — LE VIEUX (St.-), ou MONTGLONE, pet. v. de Fr., dép. de Maine-et-Loire (*Anjou*), c.-l. de cant., arr. et à 3 l. N. de *Beaupréau* ✉. Pop. du cant. 14,940 hab.

FLORENTIN (St.-), pet. v. de Fr., dép. de l'Yonne (*Champagne*). ✉; c.-l. de cant., arr. et à 6 l. N. q. E. d'Auxerre. Comm. de blé, chanvre, bestiaux, bois à brûler et de charbon. Pop. de la ville 2300 hab.; du cant. 6240.

FLORENVILLE (*Pays-Bas*), vil. du gr.-duché de Luxembourg, à 4 l. S. de Neufchâteau.

FLORES (*Afr.*), île de l'océan Atlantique, l'une des Açores, d'env. 7 l. de circuit. Long. occ. 33° 25' 30"; lat. N. 39° 30'.

FLORIDE (la) (*Amér. sept., Et.-Un.*), vaste contrée, bornée, N. par la Géorgie, O. par le Mississipi, S. par le golfe du Mexique, E. par le détroit de Bahama. Long. occ. de 82° 20' à 93° 20'; lat. N. de 25° à 32°. Elle forme une pén. d'env. 150 l. de long. sur 40 à 50 de large. On la divise en Floride occ., cap Pensacola, et Floride or., cap. St.-Augustin. L'intérieur de la Floride, près des mont., est extrêmement fertile. On y récolte du riz, de l'indigo, de la gomme, de la cochenille. On y trouve diverses pierres précieuses, du cuivre, du mercure, du charbon de terre, du fer. La superficie totale de la Floride est évaluée à 6800 l. carrées. La pop. en 1820 n'atteignait pas 30,000 ames.

FLORIMONT, b. de Fr., dép. du H.-Rhin (*Alsace*), à 3 l. E. de *Béfort* ✉.

FLOTTE (la), b. de Fr., dép. de la Charente-Inf. (*Aunis*), dans l'île de Rhé ✉, au S. E. de St.-Martin. Port et rade sûrs. Pop. 3000 hab.

FLOTZ, *Flotta* (*Turq. d'Eur.*), pet. v. de la Valachie, sit. près du lieu où la Jalonitza se jette dans le Danube.

FLOUR (St.-), v. de Fr.; ✉ 🐎; c.-l. d'arr. du dép. du Cantal (*Auvergne*); à 13 l. O. du Puy, 120 S. O. de Paris. Ev.; trib. de 1re inst., de comm. et de paix. Comm. de blé, de chevaux, de mulets. Fabr. de chaudronnerie, de serges, verreries, tanneries. Patrie de Dubelloy et du général Dessaix. La ville de St.-Flour a 5000 hab. Son arr. en compte 65,628, répartis en 6 cant. et 82 communes. Les 2 cant. de St.-Flour renferment ensemble 27,900 individus.

FLOVIER (St.-), b. de Fr., dép. d'Indre-et-Loire (*Touraine*), à 2 l. O. de *Châtillon-sur-Indre* ✉.

FLUMET (*Suisse*), pet. v. à 12 l. S. E. de Genève.

FLUMS (*Suisse*), b. du cant. de St.-Gall. Fonderie d'acier considérable.

FO-CHAN (*Chine*), v. sit. sur la riv. et à l'O. de Canton.

FOGARAS (*Emp. d'Autr.*), pet. place forte de la Transylvanie, avec un év. grec, à 18 l. E. de Hermanstadt.

FOGGIA (*Naples*), v. cap. de la Capitanate, à 5 l. S. O. de Manfredonia. Pop. env. 15,000 hab.

FOISSY, vil. de Fr., dép. de l'Yonne, à 4 l. E. de *Sens* ✉.

FOIX, pet. v. de Fr., dép. de l'Ariège. ✉; c.-l. de préf., just. de paix, trib. de 1re inst., chambre de comm., chapelleries, tanneries, forges; comm. de bestiaux. Cette ville est à 3 l. S. de Pamiers, 12 S. de Toulouse, 195 de Paris. (Dist. lég. 752 kilom.). On paie 90 postes et 1/2. Long. occ. 0° 43'; lat. N. 43°. La ville de Foix a 3600 hab., son arr. en compte 82,540, répartis en 8 cant. et 104

communes. Le cant. de Foix a 19,129 habitans.

FOKIA-NOVA (*Turq. d'Asie*), v. d'Anatolie, à 12 l. N. O de Smyrne. Fokia-Vecchia est sit. à 2 l. E. de la première.

FO-KIEN ou plutôt FOU-KIAN (*Chine*), prov. marit., sit. entre celle de Tche-Kiang au N., la prov. de Kiang-Si à l'O., celle de Kouang-Toung au S., et le canal de Formose à l'E. C.-l. Fou-Tcheou-Fou.

FOLLEMBRAI, vil. de Fr., dép. de l'Aisne (*Picardie*), à 2 l. S. de Chauny, et demi-l. de *Coucy* ✉. Verreries.

FOLIGNO (*Italie*), v. des Etats de l'Eglise, dans la légation et à 4 l. N. O. de Spoletto. Eglises et palais remarquables. Manuf. de papiers et soieries. Pop. env. 7000 hab.

FOLKSTON (*Angl.*), vil. du comté de de Kent, à 2 l. S. O. de Douvres. Lat. N. 51° 4' 47"; long. O. 1° 9' 23".

FONCOUVERTE, b. de Fr., dép. de la Charente-Inf. (*Saintonge*), à 1 l. de *Saintes* ✉.

FONDETTES, b. de Fr., dép. d'Indre-et-Loire (*Touraine*), à 2 l. O. de *Tours* ✉.

FONDI (*Naples*), pet. v. épisc. de la Terre de Labour, à 20 l. N. O. de Naples, 32 S. E. de Rome.

FONGVILLIERS ou FOUQUEVILLIERS, b. de Fr., dép. du Pas-de-Calais (*Artois*), à 4 l. S. O. d'*Arras* ✉.

FONG-YANG-FOU (*Chine*), v. de la prov. de Kiang-Nan, à 26 l. N. O. de Nankin.

FONTAINE, b. de Fr., dép. du H.-Rhin (*Alsace*), c.-l. de cant., arr. et à 3 l. N. E. de *Béfort* ✉. Pop. du cant, 8870 hab. — DANIEL, dép. de la Mayenne, à 1 l. de *Mayenne* ✉. Filature de coton, fabr. de calicot et percales.

FONTAINEBLEAU, *Fons Bleaudi*, v. de Fr., dép. de Seine-et-Marne (*Gâtinais*). ✉ ✉; c.-l. de s.-préf., trib. de 1re inst. Comm. de raisins, fruits, savon; manuf. de faïence et porcelaine. Résid. royale. La forêt qui entoure Fontainebleau a 24,425 arpents. La ville a 6440 hab., son arr. en compte 51,660, répartis en 7 cant. et 104 communes. Le cant. de Fontainebleau renferme 9584 individus.

FONTAINE-MORE ou FONTANAMARA (*Ét. sardes*), b. du Piémont, à 7 l. E. S. d'Aoste.

FONTAINES (St.-Martin de), b. de Fr., dép. du Rhône (*Lyonnais*), arr. et à 1 l. et 1/2 N. de *Lyon* ✉.

FONTANES, b. de Fr., dép. de Tarn-et-Garonne (*Quercy*), près de *Caussade* ✉, arr. de Montauban. — Il y a encore deux ou trois villages de même nom.

FONTANGES, pet. v. de Fr., dép. du Cantal (*Auvergne*), à 8 l. N. q. E. d'*Aurillac* ✉, 10 N. O. de S.-Flour.

FONTARABIE (*Esp.*), v. forte de la Biscaye, prov. de Guipuscoa, sur la rive gauche de la Bidassoa, vis-à-vis de la pet. v. française d'Andaye, à 7 l. S. O. de Bayonne, 4 E. de St.-Sébastien. Long. occ. 4° 7' 25"; lat. N. 43° 21' 36". Son port ne peut admettre que des barques. Pop. 1800 hab.

FONT-COUVERTE (*Et. sardes*), vil. de la Savoie, à 3 l. S. O. de St.-Jean-de-Maurienne, 9 S. E. de Chambéry.

FONTENAILLES, vil. de Fr., dép. du Calvados, à 2 l. N. de *Caen* ✉.

FONTENAY, b. de Fr., dép. de la Sarthe (*Anjou*), à 3 l. de *Sable* ✉. — autre au dép. de l'Indre (*Berry*), près de *Vatan* ✉. — v. de Fr., dép. de la Vendée (*Poitou*), c.-l. d'arr., sur la *Vendée*. ✉ ✉; à 7 l. O. N. de Niort, 111 S. O. de Paris. Long. occ. 3° 10'; lat. N. 46° 26'. Just. de paix, trib. de 1re inst. Pop. 7113 hab. Fab. de toiles et draps communs. L'arr. compte 135,350 hab., répartis en 11 cant. et 160 communes. Le cant. de Fontenay en a 16,510. — vil. de Fr., dép. de l'Yonne (*Nivernais*), à 1 l. S. de *Vezelay* ✉, 9 S. d'*Auxerre*. — AUX ROSES, vil. de Fr., dép. de la Seine, à 2 l. S. de Paris. Gr. culture de rosiers; comm. de roses. *Banlieue*. — L'ABATTU ou ROHAN-ROHAN, b. de Fr., dép. des Deux-Sèvres (*Saintonge*), c.-l. de cant. de l'arr., et à 2 l. S. S. O. de *Niort* ✉. Pop. du cant. 7325. — SAINT-PÈRE, vil. de Fr., dép. de Seine-et-Oise (*Vexin*), arr. et à 1 l. de *Mantes* ✉, 9 N. O. de Versailles — TRESSIGNY, b. de Fr., dép. de Seine-et-Marne (*Brie*), à 5 l. S. O. de *Coulommiers* ✉.

FONTENELLE, v. de Fr., dép. de la H.-Saône (*Franche-Comté*), à 4 l. de *Gray* ✉.

FONTENOY (*Pays-Bas*), vil du Hainaut, à 2 l. S. E. de Tournay, célèbre par la bataille du 11 mai 1745. — b. de Fr., dép. des Vosges (*Lorraine*), à 4 l. O. q. S. de *Plombières* ✉. — autre au dép. de l'Aisne (*Soissonnais*), à 2 l. O. q. N. de *Soissons* ✉. — autre au dép. de la Meurthe (*Lorraine*), sur la Moselle, à 1 l. N. E. de *Toul* ✉. Patrie du poëte Gilbert.

FONTEVRAULT, *Fons Ebraldi*, pet. v. de Fr., dép. de Maine-et-Loire (*Anjou*) ✉, arr. et à 2 l. et 1/2 E. q. S. de Saumur. Long. occ. 2° 17'; lat. N. 47° 10' 57".

FONTEZ, b. de Fr., dép. de l'Hérault (*Languedoc*), arr. et à 5 l. N. E. de *Béziers* ✉.

FONTRAILLES, vil. de Fr., dép. du Gers (*Astarac*), à 3 l. de *Mirande* ✉.

FONTVIEILLE, vil. de Fr., dép. des Bouches-du-Rhône (*Provence*), à 2 l. S. E. de *Tarascon* ✉. 1200 hab. Culture d'oliviers.

FORBAC, v. de Fr., dép. de la Moselle (*Lorraine*). ✉ 🖃; c.-l. de cant. de l'arr. et à 4 l. N. E. de Sarreguemines. Pop. de la ville 3433 hab., et du cant. 12,867.

FORBACH (*Allem.*), b. du gr.-duché de Bade, à 2 l. O. d'Oberkirch.

FORCALQUERET, vil. de Fr., dép. du Var (*Provence*), arr. et à 2 l. S. de *Brignolles* ✉.

FORCALQUIER, *Forum calcarium*, v. de Fr., dép. des B.-Alpes (*Provence*). ✉; c.-l. d'arr., avec just. de paix et trib. de 1re inst., à 3 l. N. de Manosque, 188 S. E. de Paris. Long. E. 3° 35′; lat. N. 43° 57′. Vin, huile, fruits, soie, bois et pâturages. Cette pet. v. a 2800 hab., l'arr. en compte 53,720, répartis en 6 cant. et 52 communes. Le cant. de Forcalquier en a 7671.

FORCE (la), b. de Fr., dép. de la Dordogne (*Périgord*), c.-l. de cant. de l'arr. et à 2 l. O. de *Bergerac* ✉. Comm. de bestiaux, grains et vin. Pop. du cant. 8736 hab.

FORCHEIM, *Fustavia* (*Bavière*), v. du cercle de la Rezat, sur la Regnitz, à 6 l. S. E. de Bamberg. Long. E. 8° 42′; lat. N. 49° 43′. Manuf. de glaces. Pop. 2300 hab.

FORCHEMBERG (*Bavière*), b. du cercle de Mayn, à 2 l. N. E. d'Oettingen.

FORDINGIANO, *Forum Trajani* (*Et. sardes*), b. de l'île de Sardaigne, sur la riv. et à 9 l. N. E. d'Oristagni.

FORE ou FŒHR, *Fara* (*Dan.*), île sit. à l'O. du Jutland, à 3 l. S. E. de l'île de Sylt. Long. E. 6° 15′; lat. N. 54° 40′.

FORE (*Gr.-Bret.*), b. d'Irlande, au comté de West-Meath, à 8 l. S. q. E. de Kilmore.

FOREST, b. de Fr., dép. du Calvados (*Normandie*), à 3 l. de *Falaise* ✉.

FORÊT-NOIRE, *Marciana Sylva* (*Allem.*), gr. forêt de la Souabe. Elle s'étend du N. au S. entre l'Ortenau, le Brisgau, partie du roy. de Wurtemberg et du gr. duché de Bade. On lui donne 36 l. de long, sur une de largeur de 8 à 16.

— SUR SÈVRE (la), b. de Fr., dép. des Deux-Sèvres (*Poitou*), arr. et à 7 l. O. q. N. de *Parthenay* ✉.

FOREZ (le), anc. prov. de Fr., dont Montbrison étoit la cap. C'est aujourd'hui le dép. de la Loire.

FORFAR, *Athca* (*Gr.-Bret.*), b. royal d'Ecosse, dans le comté de Forfar ou d'Angus, à 8 l. S. O. de Montrose, 18 N. N. E. d'Édinbourg. Long. occ. 4° 55′; lat. N. 56° 37′. Pop. 4500 hab. Ce bourg, réuni à 4 autres, envoie un député au parlement. Le Comté d'Angus ou le Forfarshire est très montagneux, et sa pop. s'élève à 107,000 hab.

FORGES, b. de Fr., dép. de la Charente-Inf. (*Aunis*), à 1 l. de *Rochefort* ✉. — LES EAUX, b. de Fr., dép. de la Seine-Inf. (*Normandie*). ✉ 🖃; c.-l. de cant., arr. et à 3 l. S. E. de Neufchâtel. Long. occ. 0° 50′; lat. N. 49° 40′. Eaux min. Pop. du b. 1260 hab., et du cant. 12,049.

FORGEUX (St.-), vil. de Fr., dép. du Rhône (*Lyonnais*), arr. de Villefranche, cant. et à 2 l. S. E. de *Tarare* ✉. Comm. de bois et grains; fabr. de toiles.

FORLI (*Italie*), v. épisc. des Etats de l'Eglise, au consl. du Ronco et de la Montone. Pop. 13,000 hab. Elle est fortifiée; ses env. sont très fertiles. A 3 l. S. E. de Faenza, 6 O. de Ravenne. Long. E. 10°; lat. N. 44° 10′.

FORMENTERA (*Esp.*), île au S. d'Iviça, dans la Médit. Lat. N. 38° 37′; long. O. 0° 37′.

FORMERIES, b. de Fr., dép. de l'Oise (*Beauvoisis*), c.-l. de cant., arr. et à 8 l. et 1/2 N. O. de Beauvais, 5 de *Grandvillers* ✉. Filature. Pop. du c. 10,496 hab.

FORMIGNY, vil. de Fr., dép. du Calvados (*Normandie*), à 3 l. E. d'Isigny, 4 de *Bayeux* ✉. Comm. de chevaux.

FORMOSE (*Emp. chinois*), île de la Mer de Chine, séparée de la prov. de Fou-Kian par le détroit de Formose. Elle est sit. par le 119e deg. de long. E., entre le 21e deg. 50′ et le 25e 12′ de lat. N. La partie occ. est seule soumise aux Chinois; la partie or. est indépendante. On récolte à Formose du poivre, du tabac, du sucre, du camphre et une grande variété de fruits.

FORNOUE (*Italie*), b. du duché et à 3 l. S. O. de Parme.

FORRESS (*Gr.-Bret.*), pet. v. d'Ecosse, comté de Murray, à 3 l. O. d'Elgin.

FORS (*Prusse*), pet. v. de la Lusace, dans une île de la Neiss, à 6 l. S. O. de Cothus. — autre, gr.-duché du B.-Rhin, à 2 l. O. de Cologne.

FORT-AUGUSTUS (*Gr.-Bret.*), pet. v. d'Ecosse, au comté et à 9 l. S. O. d'In-

verness. — JAMES (*Afr.*), établ. anglais de la côte occ. (*Guinée*), sur la riv. de Gambie. — (St.-), b. de Fr., dép. de la Charente-Inf. (*Saintonge*), à 5 l. O. de Jonsac, 2 de *Rochefort* ✉. — LOUIS (le) ou FORT-VAUBAN, place forte de Fr., dép du B.-Rhin (*Alsace*), dans une île formée par le Rhin, à 8 l. N. de Strasbourg, 4 de *Haguenau* ✉. Long. E. 5° 44′ 10″; lat. N. 48° 48′. — autre (*Afr.*), à l'emb. du Sénégal, appartenant à la France. — autre (*Amér. mér.*), fort sit. dans l'île et à l'emb. de la riv. de Cayenne, sur la côte de la Guyane. — ROYAL (le) (*Antilles*), cap. de la Martinique. Port militaire commode et sûr; résid. du gouverneur, cour royale, arsenaux. Lat. N. 14° 35′ 55″; long. occ. 63° 29′. — ROYAL, v. de l'île de la Grenade, aux Anglais, une des Caraïbes, au S. des Antilles. Le port est assez grand pour contenir cent vaisseaux de guerre. Lat. N. 12° 2′ 54″; long. occ. 64° 11′ 15″.

FORTAVENTURE (*Afr.*), une des îles Canaries. Elle a env. 20 l. de long et 11 de large. Long. occ. 16° 51′ 30″; lat. N. 28° 4′.

FORTH (le) (*Gr.-Bret.*), riv. d'Écosse qui a sa source dans la prov. de Lenox, et donne son nom au golfe de Forth, ou Firth of Forth.

FORTUNADE (St.-), b. de Fr., dép. de la Corrèze (*Limousin*), à 1 l. S. de *Tulles* ✉.

FORTUNAT (St.-), b. de Fr., dép. de l'Ardèche (*Vivarais*), à 2 l. de la *Voute* ✉. — autre, dép. du Rhône (*Lyonnais*), à 1 l. N. E. de *Lyon* ✉.

FORTUNE (*Océanie*), île près de Sumatra, de 20 l. de long. Long. E. 96° 35′; lat. S. 1° 5′. — pet. île auprès de la pointe S. E. de Sumatra. Lat. S. 5° 51′; long. E. 101° 24′. — (*Amér. sept.*), baie sur la côte S. de Terre-Neuve. Lat. N. 47° 20′; long. O. 51°.

FORWARD (cap) (*Amér. mér.*), pointe la plus mér. du continent amér. Long occ. 73° 27′ 30″; lat. S. 53° 54′.

FORZA-DE-AGRO (*Naples*), pet. v. dans le val di Demona, à 8 l. S. de Messine.

FOSSANO (*Et. sardes*), v. du Piémont, à 4 l. N. E. de Coni. Long. E. 5° 28′; lat. N. 44° 30′. Eaux minérales.

FOSSAT (le), vil. de Fr., dép. de l'Ariége (*pays de Foix*), c.-l. de cant., arr. et à 3 l. N. O. de *Pamiers* ✉. Pop. du cant. 10,720 hab.

FOSSÉ (la), b. de Fr., dép. de la Mayenne (*Maine*), à 5 l. de *Mayenne* ✉.

FOSSES (*Pays-Bas*), b. de la prov. et à 3 l. N. O. de Namur.

FOSSOMBRONE, *Forum Sempronii* (*Italie*), v. de la légation et à 4 l. env. E. q. S. d'Urbin.

FOTCHSANII (*Turq. d'Eur.*), pet. v. de la Moldavie, sur la riv. de Micovo.

FOUESNANT, vil. de Fr., dép. du Finistère (*Bretagne*), c.-l. de cant., arr. et à 3 l. S. de *Quimper* ✉. Pop. du cant. 5940 hab.

FOUG, b. de Fr., dép. de la Meurthe (*duché de Bar*), arr. et à 1 l. O. de *Toul* ✉.

FOUGERAY, b. de Fr., dép. d'Ille-et-Vilaine (*Bretagne*), c.-l. de cant., arr. et à 7 l. E. N. de Redon, 2 S. de *Bain* ✉. Pop. du cant. 5270 hab.

FOUGÈRES, *Filiceriæ*, pet. v. de Fr., dép. d'Ille-et-Vilaine (*Bretagne*). ✉ 🖃; c.-l. d'arr.; à 9 l. S. E. de Dol, autant N. E. de Rennes, 80 O. de Paris. Long. occ. 3° 36′; lat. N. 48° 20′. Trib. de 1re inst., 2 just. de paix. Fabr. de toiles à voiles et d'emballage. Comm. de bestiaux, beurre, cire, miel. Fougères a 7300 hab. Son arr. en compte 78,740, répartis en 6 cant. et 57 communes. Les 2 cant. de Fougères ont ensemble 27,030 hab.

FOUGEREUSE (la), b. de Fr., dép. des Deux-Sèvres (*Poitou*), à 1 l. O. d'*Argenton-le-Château* ✉.

FOUGEROLLES, b. de Fr., dép. de la Mayenne (*Maine*), arr. et à 7 l. N. O. de Mayenne, 4 N. d'*Ernée* ✉.

FOUILLETOURTE, b. de Fr., dép. de la Sarthe (*Maine*), à 4 l. N. q. E. de *la Flèche* ✉.

FOUILLOUSE (la), b. de Fr., dép. de la Loire (*Forez*), arr. et à 2 l. N. de *St.-Etienne* ✉.

FOULAHS ou FOUHLES (*Afr.*), peuple nègre de la Sénégambie. Il habite une contrée qui s'étend à l'O. du roy. de Kajaaga, sur les deux rives du Sénégal, dans une longueur d'environ 130 lieues.

FOULAIN, pet. v. de Fr., dép. de la H.-Marne, à 4 l. S. q. E. de *Chaumont* ✉.

FOULBY (*Angl.*), vil. du comté d'York. Patrie du célèbre mécanicien Harrison.

FOURAS, b. de Fr., dép. de la Charente-Inf. (*Aunis*), à 4 l. S. de la Rochelle, 3 de *Rochefort-sur-Mer* ✉.

FOURCHE (mont de la) ou FURCA (*Suisse*), haute mont. des Alpes sit. à l'extrémité or. du Valais. Elle a 7795 pieds de hauteur.

FOURNELS, b. de Fr., dép. de la Lozère (*Gevaudan*), c.-l. de cant., arr. et à 7 l.

N. O. de Marvejols, à 3 l. de *St.-Chély* ✉. Pop. du cant. 4910 hab.

FOURQUEVAUX, b. de Fr., dép. de la H.-Garonne (*Languedoc*), à 4 l. S. E. de Toulouse, 3 de *Villefranche-de-Lauragais* ✉.

FOURS, b. de Fr., dép. de la Nièvre (*Nivernais*), c.-l. de cant., arr. et à 10 l. S. E. de Nevers, 4 et 1/2 E. de *Decize* ✉. Verrerie. — autre, dép. des B.-Alpes (*Dauphiné*), à 3 l. S. E. de *Barcelonnette* ✉.

FOUSSERET, b. de Fr., dép. de la H.-Garonne (*Languedoc*), c.-l. de cant., arr. et à 7 l. S. O. de Muret, 2 de *Martres* ✉. Pop. du cant. 7480 hab.

FOWEI (*Angl.*), pet. v. marit. du comté de Cornouailles, à 75 l. S. O. de Londres.

FOY (Ste.-), b. de Fr., dép. du Rhône (*Lyonnais*), à 1 l. S. O. de *Lyon* ✉. — autre (*Et. sardes*), en Savoie, à 15 l. S. q. E. de Chambéry. — LA GRANDE (Ste -), pet. v. de Fr., dép. de la Gironde (*Bordelais*); ✉; c.-l. de cant., arr. de Libourne; à 13 l. E. de Bordeaux. Long. occ. 2° 8'; lat. N. 44° 50'. Pop. de la v. 2700 hab.; du cant. 10.625.

FOY-LES-MARTIGUES, b. de Fr., dép. des Bouches-du-Rhône (*Provence*), à 3 l. N. O. de *Martigues* ✉, près de la Méditerranée.

FRAGA (*Esp.*), v. forte du roy. d'Aragon, à 12 l. S. de Balbastro, 20 S. E. de Saragosse. Long. E. 2° 2'; lat. N. 41° 28'.

FRAIGNAN (St.-), b. de Fr., dép. de la Charente-Inf. (*Aunis*), à 2 l. d'*Aigre* ✉.

FRAIMBAULT (St.-), b. de Fr., dép. de la Mayenne (*Maine*), à 5 l. N. de *Mayenne* ✉.

FRAISE, vil. de Fr., dép. des Vosges (*Lorraine*), c.-l. de cant., et à 3 l. S. E. de *St-Dicy* ✉. Pop. du cant. 13,380 hab.

FRAMLINGHAM (*Angl.*), pet. v. du comté de Suffolk, à 10 l. E. de Bury, 29 N. E. de Londres.

FRAMPTON (*Angl.*), b. du comté de Dorset, à 4 l. N. E. de Londres.

FRANÇAIS (port des) (*Amér. sept.*), gr baie de la côte N. O., ainsi nommée par la Peyrouse. Long. occ. 139° 46' 5"; lat. N. 58° 36'.

FRANÇAISE (la), pet. v. de Fr., dép. de Tarn-et-Garonne, c.-l. de cant., arr. et à 4 l. N. O. de *Montauban* ✉. Pop. du cant. 6250 hab.

FRANCASTEL, b. de Fr., dép. de l'Oise (*Picardie*), à 2 l. S. O. de Pretcuil, 1 de *Crevecœur* ✉.

FRANCAY, b. de Fr. dép. de Loir-et-Cher, à 4 l. de *Blois* ✉.

FRANCAVILLA (*Naples*), v. sit. à 11 l. N. O. d'Otrante. Pop. 6000 hab.

FRANCE, roy. considérable d'Europe, borné au N. par la Bavière rhénane, par le gr.-duché du B.-Rhin qui appartient la Prusse., par les Pays-Bas, par la mer du Nord, le Pas-de-Calais, et la Manche; à l'O. par l'océan Atlantique; au S. par les Pyrénées, qui la séparent de l'Espagne, et par la Méditerranée; enfin à l'E. par le roy. de Sardaigne, par la Suisse, et par le gr.-duché de Bade, dont le Rhin la sépare. Sa plus grande longueur est de 220 l.; sa plus grande largeur de 215. Sa superficie est évaluée à 26,809 l. carrées, et sa pop. à 31,500,000 d'hab. La France se divise en 86 départemens, subdivisés en arrondissemens. Ceux-ci se subdivisent encore en cantons, et ces cantons en communes. Voici le tableau alphabétique des départemens avec leurs chefs-lieux :

Ain.	*Bourg-en-Bresse.*
Aisne.	*Laon.*
Allier.	*Moulins*
Alpes (Basses-).	*Digne.*
Alpes (Hautes-)	*Gap.*
Ardèche.	*Privas.*
Ardennes.	*Mézières.*
Ariége.	*Foix.*
Aube.	*Troyes.*
Aude.	*Carcassonne.*
Aveyron.	*Rhodez.*
Bouches-du-Rhône.	*Marseille.*
Calvados.	*Caen.*
Cantal.	*Aurillac.*
Charente.	*Angoulême.*
Charente-Inférieure.	*La Rochelle.*
Cher.	*Bourges.*
Corrèze.	*Tulle.*
Corse.	*Ajaccio.*
Côte-d'Or.	*Dijon.*
Côtes-du-Nord.	*Saint-Brieux.*
Creuse.	*Guéret.*
Dordogne.	*Périgueux.*
Doubs.	*Besançon.*
Drôme.	*Valence.*
Eure.	*Evreux*
Eure-et-Loir.	*Chartres.*
Finistère.	*Quimper.*
Gard.	*Nismes.*
Garonne (Haute-).	*Toulouse.*
Gers.	*Auch.*
Gironde.	*Bordeaux*
Hérault.	*Montpellier.*
Ille-et-Vilaine.	*Rennes.*
Indre.	*Châteauroux.*
Indre-et-Loire.	*Tours.*
Isère.	*Grenoble.*
Jura.	*Lons-le-Saunier.*

ozère.	*Mende.*
aine-et-Loire.	*Angers.*
anche.	*Saint-Lô.*
arne.	*Châlons-sur-Marne.*
arne (Haute-)	*Chaumont-en-Bassigny.*
ayenne.	*Laval.*
eurthe.	*Nancy.*
euse.	*Bar-le-Duc.*
orbihan.	*Vannes.*
oselle.	*Metz.*
ièvre.	*Nevers.*
ord.	*Lille.*
ise.	*Beauvais.*
rne.	*Alençon.*
as-de-Calais.	*Arras.*
uy-de-Dôme.	*Clermont-Ferrand.*
yrénées (Basses-).	*Pau.*
yrénées (Hautes-).	*Tarbes.*
yrénées-Orientales.	*Perpignan*
hin (Bas-).	*Strasbourg.*
hin (Haut-).	*Colmar.*
hône.	*Lyon.*
aône (Haute-).	*Vesoul.*
aône-et-Loire.	*Mâcon.*
arthe.	*Le Mans.*
eine.	*Paris.*
eine-et-Marne.	*Melun.*
eine-et-Oise.	*Versailles.*
eine-Inférieure.	*Rouen.*
vres (Deux-).	*Niort.*
mme.	*Amiens.*
rn.	*Alby.*
rn-et-Garonne.	*Montauban.*
.	*Draguignan.*
ucluse.	*Avignon.*
ndée.	*Bourbon-Vendée.*
ienne.	*Poitiers.*
ienne (Haute-).	*Limoges.*
osges.	*Épinal.*
onne.	*Auxerre.*

Ces 86 dép. renferment 373 arr., 2729 nt. et 39,388 communes. Chaque dép. est lministré par un préfet, qui réside dans c.-l., et qui a pour auxiliaires des sous-éf. placés dans chaque c.-l. d'arr. Le uv. de France est une monarchie cons-tutionnelle. Le pouvoir exécutif est dans s mains du roi, qui l'exerce par des mi-stres responsables. L'autorité législative partient collectivement au roi et à deux ambres représentatives, l'une hérédi-ire et à la nomination du souverain, et pou
préf., Cherbourg,
fort, et Toulon. La force
de paix est de 225,000 hon
navales s'élèvent à 50 vaisseaux de
31 frégates, et un nombre assez considérable de bâtimens de moindre dimension. Les impositions de toute espèce atteignent un milliard de francs, et la dette publique monte à près de 5 milliards, dont l'intérêt annuel peut être estimé à env. deux cent trente millions. — (Ile de), anc. prov. de France, dont Paris était le c.-l. Elle est comprise dans le dép. de la Seine, de Seine-et-Oise, de Seine-et-Marne, de l'Oise et de l'Aisne.

FRANCESCAS, vil. de Fr., dép. du Lot-et-Garonne (*Agénois*), c.-l. de cant., arr. et à 2 l. S. E. de *Nérac* ✉. Pop. du c. 329 hab.

FRANCFORT SUR LE MAYN (*Allem.*), v. libre, peuplée de 48,000 hab. Manuf. de soieries, velours, lainages, indiennes, tabacs, maroquin, gants, instrumens de musique. Comm. d'objets de modes, bijouterie, vins du Rhin, épicerie, droguerie; passage des denrées coloniales qui viennent de Hambourg et de la Hollande pour l'intérieur de l'Allemagne. Foires célèbres de 15 jours, le jeudi de Pâques et le premier dimanche de septembre. Les lettres de change sur cette place sont à quatorze jours de vue, à compter de celui de l'acceptation. Les lettres à usance et à quelques jours de vue, ont quatre jours de grâce, non compris les dimanches et fêtes. Les lettres à vue n'ont pas de jours de faveur. On y compte par reischtalers de 90 kreutzers, valant, argent courant, 3 fr. 95 cent., monnaie, 3 fr. 29 cent.; et par florins de 60 kreutzers courans, valant 2 fr., 63 c., monnaie, 2 fr. 19 c. 100 mètres de France font 178 aunes de Francfort. Les diètes de la confédération germanique se tiennent à Francfort. Cette v. est sit. à 8 l. N. E. de Mayence, 117 S. O. de Hambourg, 108 S. E. d'Amsterdam, 123 S. S. O. de Berlin, 140 O. q. N. de Vienne, 118 N. E. de Paris. Long. E. 6° 17'; lat. N. 50° 10'. *L'affranchissement des lettres de France est libre jusqu'à destination.* — (*Amér. sept., Et.-Un.*), v. cap. du Kentucky, sur la rive N. du Kentucky, à 286 l. S. O. de

…e, 100
…e. Long. E. 12° 13';
…e. *L'affranchissement*
…e *France est libre jusqu'à*
…ation.

FRANCHE-COMTÉ, anc. prov. de Fr., bornée, N. par la Lorraine, E. par la Suisse, O. par le Bassigny, la Bourgogne et la Bresse, et S. par la Bresse. Elle comprend les 3 dép. du Jura, du Doubs, de la H.-Saône.

FRANCHEVILLE, b. de Fr., dép. de l'Eure (*Normandie*), à 2 l. N. O. de *Verneuil* ✉. Fabr. d'épingles, quincaillerie, serrurerie. — autre au dép. du Rhône, à 1 l. S. O. de *Lyon* ✉.

FRANCHIMONT (*Pays-Bas*), pet. v., à 4 l. N. O. de Stavelot, 6 S. E. de Liége. Mines de houille, forges; fabr. de draps et de cuirs.

FRANCKENAU (*Wurtemberg*), b. à 1/2 l. S. de Rothenberg. — autre (*Allem*), dans la Hesse, à 5 l. O. q. S. de Fritzlar.

FRANCKENBERG (*Allem.*), v. de la Hesse élect. sur l'Eder, à 7 l. N. de Marbourg, 10 S. O. de Cassel. — autre (*Saxe*), dans le cercle d'Ertzgebirge, à 5 l. O. de Freyberg, 10 O. q. S. de Dresde. Long. E. 11° 41'; lat. N. 50° 51'.

FRANCKENDAL, *Francodolia* (*Bavière*), v. du cercle du Rhin, sit. à 6 l. N. O. de Spire, 2 et 1/2 N. O. de Manheim. Long. E. 6° 4'; lat. N. 49° 31'. Manuf. de lainage, draperies, soieries, papiers de tenture et tabac. Pop. 3500 hab.

FRANCKENHAUSEN (*Prusse*), pet. v. sit. à 5 l. de Stolberg. Salines considérables. Pop. 3000 hab.

FRANCKENSTEIN (*Prusse*), v. de la Silésie, à 8 l. S. E. de Schweidnitz, 18 S. S. O. de Breslau. — autre (*Allem.*), dans le gr.-duché de Hesse-Darmstadt, à 2 l. S. S. E. de Darmstadt, 2 et 1/2 N. N. E. d'Averberg.

FRANCKLIN (*Amér. sept., Et.-Un.*), comté au N. O. de l'état de Vermont. — autre, dans la Pensylvanie. — autre, dans la Caroline sept. — autre, dans la Virginie. — autre, dans la Géorgie.

FRANCONIE (*Allem.*), anc. cercle, borné, N. par celui de la H.-Saxe, O. par ceux du B.-Rhin et du H.-Rhin, S. par celui de Souabe, E. par celui de Bavière. La plus grande partie de la Franconie ap-

…as,
…lande, sit. à 4 l. O. O. S. de Lon…
warde. Long. E. 3° 12'; lat. N. 53° 13'
Jardin botanique. Pop. 4000 hab.

FRANLEUSE, vil. de Fr., dép. de l…
Somme (*Picardie*), à 3 l. O. d'*Abbevill*…
✉.

FRANQUEVILLE, vil. de Fr., dép…
de la Seine-Inf. (*Normandie*), arr. et …
2 l. S. de *Rouen* ✉.

FRASCATI, *Tusculum* (*Italie*), pet…
v. épisc. des États de l'Eglise, dans l…
légation, et à 5 l. E. q. S. de Rome.

FRASNES (*Pays-Bas*), b. du Hai…
naut, à 5 l. E. de Tournay.

FRAUENBERG (*Prusse*), pet. v. d…
distr. et à 16 l. S. O. de Kœnigsberg. Tom…
beau de Copernic.

FRAUSTAD (*Prusse*), pet. v. du du…
ché de Posen, à 6 l. N. E. de Glogau…
sur les frontières de Silésie.

FRAWENFELD (*Suisse*), pet. v…
c.-l. du cant. de Turgovie, à 6 l. E. S. d…
Schaffouse, 10 N. E. de Zurich. Long. …
6° 38'; lat. N. 47° 33'.

FRAWENSTEIN (*Saxe*), pet. v.,
4 l. S. E. de Freyberg, 8 S. O. de Dresde…

FRAZE, b. de Fr., dép. d'Eure-et…
Loir (*Perche*), arr. et à 7 l. E. q. S. d…
Nogent-le-Rotrou ✉.

FREDERICA (*Amér. sept., Et.-Un.*)…
v. de la Géorgie, sur un bras de l'Alata…
maha qui forme un port sûr pour les plu…
forts bâtimens.

FREDERICK (*Amér. sept., Et.-Un.*)…
comté de Virginie, à l'O. des montagne…
Bleues. — autre dans l'Etat de Maryl…

FREDERIC-TOWN (*Amér. sept. Et.-Un.*), pet. v. du Maryland, à 16 l…
O. de Washington.

FREEREN (*Prusse*), b. sit. à 7 l. S. E…
de Meppen, 10 N. O. d'Osnabruck.

FREISACH, *Virunum*, *Friesacu…*
(*Autr.*), pet. v. de la B.-Carinthie, à 9 l…
N. de Clagenfurth, 30 S. E. de Salzbourg…
Long. 11° 47'; lat. N. 46° 52'.

FREISINGEN, *Fruxinum* (*Bav.*)…
pet. v., à 8 l. N. N. O. de Munich, 16 …
S. O. de Ratisbonne. Long. E. 9° 25'; la…
N. 48° 20'.

FREISLETT (*Allem.*), b. du gr.-duch…
de Bade, à 3 l. N. de Khell.

FREJUS, *Forum Julii*, pet. v. de Fr…
départ. du Var (*Provence*), près de l…

BIBLIOTHÈQUE André LAVILLE

ner ✉ 🖃; c.-l. de cant., arr. et a 7 l. ¼ q. S. de Draguignan, 16 N. E. de Toulon, 212 S. E. de Paris. Long. E. 4° 3′ 56″; lat. N. 43° 25 52″. Pop. de la ille 2310 hab.; du cant. 8460.

FREKENFELD, vil. de Fr., dép. du -Rhin (*Alsace*), à 3 l. N. E. de *Weys-embourg* ✉

FRENAYE (la), b. de Fr., dép. de la arthe (*Maine*), c.-l. de cant., arr. et à l. N. O. de *Mamers* ✉. Pop. du cant. 820 hab.

FRENEUSE, vil. de Fr., dép de la eine-Inf. (*Normandie*), sur la rive gau-he de la Seine, un peu au-dessous de *onnières* ✉, à 11 l. N. q. O. de Ver-illes. Comm. de vin et de navets renom-és.

FRENSHEIM (*Bav.*), pet. v., à 4 l. S. O. de Worms.

FRESNAIS, vil. de Fr., dép. de la oire-Inf. (*Bretagne*), arr. et à 6 l. S. q. E. e *Paimbœuf* ✉.

FRESNAY, pet. v. de Fr., dép. de la arthe (*Maine*), sur la Sarthe ✉; c.-l. e cant., arr et à 6 l. S. O. de Ma-ers. Pop. du cant. 15,940 hab. Comm. e grains et bestiaux. Fabr. de toiles.

FRESNE-EN-WOEVRE, vil. de Fr., ép. de la Meuse (*Lorraine*), c.-l. de ant., arr. et à 5 l. E. de *Verdun* ✉. Pop. u cant. 14,015 hab.

FRESNEAUX, vil. de Fr., dép. de Oise (*Vexin*), arr. et à 4 l. S. S. O. de eauvais, 2 E. de *Chaumont* ✉.

FRESNES, b. de Fr., dép. du Calva-os (*Normandie*), à 5 l. S. E. de *Vire* ✉. - autre au dép. du Pas-de-Calais (*Ar-ois*), à 3 l. S. de *St.-Pol* ✉. — autre au ép. de Seine-et-Marne (*Brie*), à 3 l. O. e *Meaux* ✉. — SUR APAUCE, vil. de r., dép. de la H.-Marne, à 2 l. E. de *Bourbonne* ✉. — SAINT-MAMETZ, vil. e Fr., dép. de la H.-Saône (*Franche-omté*), c.-l. de cant., arr. et à 7 l. E. q. . de Gray, 5 de *Centrey* ✉. Pop. du cant. 700 hab.

FRESNILLO (*Amér. sept.*), v. du lexique, à 15 l. N. O. de Zacatecas. lines d'argent.

FRESNOY (le), b. de Fr., dép. de Oise (*Beauvaisis*), à 3 l. S. O. de Com-iègne, 2 du *Pont-Ste.-Maxence* ✉. — utre, dép. de la Somme (*Picardie*), à 3 N. de *Montdidier* ✉.

FRESSENVILLE, b. de Fr., dép. de Somme (*Picardie*), à 4 l. O. d'*Abbe-ille* ✉.

FRÉTIGNY, b. de Fr., dép. d'Eure-t-Loir (*Perche*). Papet., à 4 l. N. E. de Nogent-le-Rotrou, 2 de *Champrond* ✉.

FRÉTHUN, b. de Fr., dép. du Pas-de-Calais (*Picardie*), à 1 l. S. de *Ca-lais* ✉.

FRETTEVAL, b. de Fr., dép. de Loir-et-Cher (*Beauce*), à 3 l. N. E. de *Vendôme* ✉. Forges.

FREUDENBERG (*Et. prussiens*), b. du distr. d'Arnsberg dans le gr.-duché du B.-Rhin, à 5 l. N. O. de Siegen. Forges considérables.

FREUDENTAL (*Emp. d'Autr.*), v. de la Silésie autrichienne, à 9 l. O. de Troppau. Fab. de toiles; haras nombreux.

FREVENT, pet. v. de Fr., dép. du Pas-de-Calais (*Artois*). ✉ 🖃; 2450 hab.; fabr. de bas, tanneries. A 10 l. O. d'Arras.

FREYBERG (*Saxe*), v. forte, c.-l. du cercle d'Ertzebirge. Pop. 10,000 hab. Manuf. de laiton, fil d'or et d'argent, tissus, galons d'or et d'argent, à 7 l. S. O. de Dresde.

FREYBURG (*Prusse*), pet. v. de la Silésie, sur la Polsnitz, à 3 l. S. de Hohen-Friedberg.

FREYENHOL (*Et. prussiens*), b. du gr.-duché du B. Rhin, à 2 l. S. E. d'Arensberg.

FREYNWALD (*Prusse*), pet. v. de la Poméranie, à 7 l. N. E. de Stargard.

FREYSTADT (*Autr.*), v. sit. à 7 l. N. de Lintz. — autre, de la H.-Hongrie, au comté de Neitra, sur la Wag, vis-à-vis de Léopoldstadt. — autre (*Prusse*), en Silésie, dans le duché, et à 8 l. N. O. de Glogau. — autre (*Prusse*), en Silésie, à 12 l. S. O. de Ratibor. — autre (*Allem.*), dans le gr.-duché de Hesse-Darmstadt, à 5 l. N. O. de Darmstadt.

FREYWALD (*Emp. d'Autr.*), v. de la Silésie autrichienne, dans le cercle de Troppau, à 6 l. S. de Neisse.

FRIAS (*Esp.*), v. de la Vieille-Castille, à 16 l. N. O. de Burgos.

FRIBOURG (*Allem.*), v. cap. du cercle de la Treisam, dans le gr-duché de Bade, à 4 l. E. de Brisach, 12 N. E. de Bâle, 12 S. de Strasbourg, 120 E. de Paris. Université, école normale, vaste hôpital. Fabr. nombreuses. Pop. 10,000 hab. — (*Suisse*), v. cap. du cant. de ce nom. Quelques édifices publics, et surtout la cathédrale, sont remarquables. Epicerie, draperie, teinture, tanneries, chapellerie. Comm. de bétail et fromages. Foires les 3 mai et 11 novembre. Les comptes s'y font par florins de 15 batz ou 60 kreutzers, valant 2 fr. 22 cent. Pop. près de 7000 hab. Fribourg est à 6 l. S. O.

de Berne, 14 S. O. de Soleure. Long. E. 4° 47′; lat. N. 46° 50′. — le cant. est long de 14 l., large de 12. Riches pâturages. Nombreux troupeaux de belle espèce. Pop. 70,000 hab.

FRICENTO (*Naples*), pet. v. de la Princ. ultér., à 9 l. S. E. de Bénévent.

FRIDAU (*Emp. d'Autr.*), ville de la B.-Styrie, sur la Drave, à 13 l. S. E. de Gratz.

FRIDERICHSFRODE (*Allem.*), b. du duché de Saxe-Gotha, à 3 l. S. de Gotha.

FRIDERICHSHAM (*Russie d'Eur.*), v. de la Finlande, gouv. et à 15 l. O. de Wiborg; bon port, sur la Baltique.

FRIDERICHSUND (*Dan.*), pet. v. sit. en Sécland, à 12 l. N. O. de Copenhague.

FRIDERICIA (*Dan.*), pet. v. du Nord-Jutland, sur le petit Belt, à 16 l. E. de Rippen.

FRIDERIKS-HALL (*Etats suédois*), v. forte de Norvège, gouv. d'Aggerhus. Charles XII, roi de Suède, fut tué en l'assiégeant. Raffinerie de sucre. Sur la côte de Catégat, à 12 l. S. E. d'Anslo. Long. E. 8° 56′; lat. N. 59° 2′.

FRIDERIKSTADT (*Etats suédois*), pet. v. de Norvège, à 10 l. O. de Friderichs-Hall. Manuf. de tabac. Long. E. 8° 27′; lat. N. 59° 7′. — autre (*Dan.*), en Jutland, à 14 l. O. de Kiel, 9 O. q. S. de Sleswick. — autre (*Antilles*), dans l'île de Ste.-Croix.

FRIDERIKSTALL (*Saxe*), pet. v. à 15 l. N. de Dresde. Manuf. de glaces. Long. E. 8° 43′; lat. N. 50° 4′.

FRIEDEBOURG (*Han.*), v. sit. à 6 l. N. de Stade, sur l'Elbe.

FRIEDLAND (*Prusse*), v. c.-l. d'un distr. du même nom, à 10 l. S. E. de Kœnigsberg. — autre (*Emp. d'Autr.*), en Bohême, vers la Silésie prussienne, à 9 l. O. q. E. de Schweidnitz. — autre (*Emp. d'Autr.*), en Moravie, à 9 l. N. d'Olmutz.

FRIO (*Amér. mér.*), pet. île de l'Océan mér., sit. à 1 demi-l. des côtes du Brésil. Long. occ. 43° 50′; lat. mér. 22°. — cap sur la côte du Brésil. Lat. S. 23° 22′; long. occ. 43° 51′ 30″.

FRIOUL (*Emp. d'Autr.*), prov. du roy. lombard-vénitien, bornée N. par la Carinthie, S. par le golfe de Venise, E. par le comté de Goritze et le golfe de Trieste, O. par la Marche-Trévisane, le Feltrin et le Bellunèse. Udine, cap. Cette prov. est divisée en deux portions, la délégation d'Udine et le cercle de Gorlitz.

FRISCHAUSEN (*Prusse*), pet. v. sur la mer, à 9 l. O. de Kœnigsberg, sur l Frische-Haff.

FRISCHE-HAFF (*Prusse*), golfe d la mer Baltique, entre les côtes de Prus et l'île de Frische-Nérung. Il a 20 l. d longueur.

FRISE ou FRIESLAND (*Pays-Bas*) l'une des anc. Prov.-Unies, bornée, N par la mer, O. par le Zuyderzée, S. pa le même et l'Over-Yssel, qui la born aussi à l'E. On la divise en Est-Friesla et West-Friesland.

FRITZLAR (*Prusse*), pet. v. dont l terr. est abondant en fruits, grains, vins près l'Eder; à 4 l. S. de Waldeck. Lon E. 6° 32′; lat. N. 51° 6′. Pop. 2200 hab.

FRODLINGAM (*Angl.*), b. du comt et à 12 l. E. d'York, sur l'Hull.

FRODSHAM (*Angl.*), b. du comté à 3 l. N. E. de Chester. Manuf. de coton Raffinerie de sucre.

FROIDMONT (*Pays-Bas*), b. sit. 2 l. O. de Tournay. — autre b. de Fr. dép. de l'Aisne, à 2 l. de *Moncornet* ✉

FROISSY, vil de Fr., dép. de l'Oi (*Picardie*), c.-l. de cant., arr. et à 5 l N. E. de Clermont, 2 de *Breteuil* ✉ Pop. du cant. 9027 hab.

FROITZHEIM (*Prusse*), vil. du gr duché du B.-Rhin, à 3 l. E. N. E. d'Aix la-Chapelle.

FROLOIS, b. de Fr., dép. de la Côte d'Or (*Bourgogne*), à 2 l. S. de *Flavigny* ✉.

FROM (*Angl.*), v. du comté de So merset, sur la From, à 3 l. S. de Bath Manuf. de draps.

FROMENTAL, b. de Fr., dép. de l H.-Vienne, à 2 l. de *Morterol* ✉.

FROMENTEAU, vil. de Fr., dép. d Seine-et-Oise (*Isle-de-France*); ✉ à 4 l. S. de Paris.

FROMENTIÈRES, b. de Fr., dép. d la Mayenne (*Poitou*), à 1 l. N. E. d *Château-Gonthier* ✉.

FROMISTA (*Esp.*), pet. v. de l Vieille-Castille, arrosée par le Curion.

FRONSAC, pet. v. de Fr., dép. de l Gironde (*Bordelais*), c.-l. de cant., arr et à 1 l. N. O. de *Libourne* ✉, 9 N O. de Bordeaux. Pop. du cant. 14,000 hab

FRONTEIRA (*Portug.*), pet. v. d l'Alentéjo, à 4 l. N. E. d'Estrémos.

FRONTENAY-ROHAN-ROHAN, b de Fr., dép. des Deux-Sèvres (*Saintonge*) c.-l. de cant., arr. et à 2 l. de *Niort* ✉ Pop. du cant. 7325.

FRONTIGNAN, v. de Fr., dép. d l'Hérault (*Languedoc*), près de l'étang d Maguelone, c.-l. de cant., arr. et à 5 l S. O. de Montpellier. Long. E. 1° 25′

lat. N. 43° 26′ 42″. Vins excellens, distilleries d'eau-de-vie. Comm. de raisins muscats. Eaux min. Pop. du cant. 3735 hab.

FRONTON, pet. v. de Fr., dép. de la H.-Garonne (*Languedoc*); ✉; 1945 hab; c.-l. de cant., arr. et à 6 l. de Toulouse. Pop. du cant. 11,700 hab.

FROSINONE (*Italie*), pet. v. des Etats de l'Eglise, à 20 l. E. q. S. de Rome. Long. E. 10° 53′; lat. N. 41° 40′.

FROUARD, vil. de Fr., dép. de la Meurthe (*Lorraine*), arr. et à 3 l. N. O. de *Nancy* ✉.

FROULAY-TESSÉ, b. de Fr., dép. de l'Orne (*Normandie*), à 3 l. S. O. de *Domfront* ✉.

FROZES, b. de Fr., dép. de la Vienne (*Poitou*), à 5 l. O. de *Poitiers* ✉.

FRUGES, pet. v. de Fr., dép. du Pas-de-Calais (*Artois*); ✉ 🖂; 3000 hab.; c.-l. de cant., arr. et à 7 l. N. de Montreuil. Pop. du cant. 13,350.

FRUTINGEN (*Suisse*), b. du cant. de Berne, dans l'Oberland, à 6 l. S. de Thun. Pâturages.

FRYEMWALE (*Prusse*), pet. v. de la Marche de Brandebourg. Eaux min.; mine d'alun. A 2 l. S. O. d'Oderberg, 15 N. E. de Berlin.

FUEN-TCHEOU (*Asie*), v. de la Chine, prov. de Chansi. Bains chauds et édifices remarquables. Long. E. 117° 12′; lat. N. 27° 20′.

FUENTES (*Emp. d'Autr.*), fort du roy. lombard-vénitien, à l'emb. de l'Adda, dans le lac de Côme. Lat. N. 46° 8′ 29″; long. E. 7° 4′ 44″.

FUESSEN ou FUSSEN (*Bav.*), pet. v. sit. à 20 l. S. d'Augsbourg, sur le Lech.

FUHNE (le canal de) (*Prusse*), il joint l'Oder à l'Havel, par le moyen de la riv. de Fuhne dans la marche de Brandebourg.

FUHRFELD (*Allem.*), b. du gr.-duché de Bade, à 2 l. S. O. de Wimpfen.

FULDE (*Allem.*), riv. qui prend sa source près de Francfort, et se jette dans le Weser. — (*Allem.*), v épisc. sur la riv. de même nom. Manuf. d'étoffes de laines, toiles, etc. Pop. 7500 hab. A 22 l. S. de Cassel, 23 N. E. de Francfort. Long. E. 7° 23′ 45″; lat. N. 50° 33′ 57″. — Princip. de la Franconie, habitée par 70,000 ames. Sol mont. Blé, fruits, bois, eaux min. Fabr. de toiles. On y compte en florins de 60 kreutzers à 4 pfennings, valant 2 fr. 19 cent.

FULGENT (St.-), b. de Fr., dép. de la Vendée (*Poitou*). ✉; 857 hab.; c.-l. de cant., arr. et à 4 l. S. E. de *Bourbon-Vendée*. Pop. du cant. 9570 hab.

FULNECK (*Emp. d'Autr.*), v. de Moravie, cercle de Prerau, à 10 l. E. d'Olmultz. Manuf. de draps. Pop. 3000 hab.

FULVI, vil. de Fr., dép. de l'Yonne (*Champagne*), à 4 l. S. E. de Tonnerre, 1 d'*Aucy-le-Franc* ✉.

FUMAY, v. de Fr., dép. des Ardennes (*Hainaut*). ✉ 🖂; 1740 hab.; c.-l. de cant., arr. et à 4 l. N. de Rocroy. Pop. du cant. 7112 hab.

FUMEL, b. de Fr., dép. de Lot-et-Garonne (*Agénois*), sur le Lot. ✉; 2265 hab.; c.-l. de cant., arr. et à 4 l. E. de Villeneuve. Pop. du cant. 9286 hab.

FUNCHAL ou FONCHAL (*Afr.*), v. maritime et cap. de l'île de Madère dans l'océan Atlantique. Le port est peu sûr. Grand comm. de vins et fruits confits. Pop. 12,000 hab. Long. occ. 19° 16′; lat. N. 32° 37′ 40″.

FUNDY (*Amér. sept.*), gr. baie sit. entre la Nouv.-Écosse et le distr. du Maine.

FUNEN ou FIONIE (*Danemark*), île de la Baltique, fertile en froment et orge. Elle abonde en bétail, chevaux et gibier. Odensée, cap. Pop. 110,000 hab.

FUNINGKEDI (*Afr.*), v. du Kaarta, au S. du Sahara, à 14 l. N. de Kemmoa.

FUOGO ou SAINT-PHILIPPE (*Afr.*), une des îles du cap Vert, dans l'océan Atlantique, entre San-Jago et Brava. Il y existe un volcan. L'eau y manque. Prod. maïs, melons, fruits. Long. O. 26° 40′; lat. N. 15°.

FURENS, pet. riv. de Fr., dép. de la Loire (*Forez*), elle passe à St.-Étienne, et fait mouvoir un grand nombre d'usines.

FURNES (*Pays-Bas*), v. forte de la Flandre, près de la mer, avec un canal de Nieuport à Dunkerque, à 6 l. S. O. d'Ostende. Foires de 8 jours, les 26 mars, 5 mai, et 3 octobre. Long. occ. 0° 15′ 35″; lat. N. 51° 4′ 23″.

FURSHOUT (*Afr.*), v. d'Egypte, sit. sur la riv. occ. du Nil, à 12 l. S. E. de Girgeh.

FURSTEMBERG (*Prusse*), pet. v. de la régence de Francfort-sur-l'Oder, à 5 l. S. de cette ville. — autre, dans le Mecklenbourg, à 4 l. S. E. de Strelitz.

FURSTENBERG (*Allem.*), ancien princip. de la Souabe, réunie au gr.-duché de Bade. Mines de fer et de cuivre.

FURSTENFELD (*Emp. d'Autr.*), et princip. de la B.-Styrie, sur la riv. de Raab, à 12 l. N. E. de Gratz, 20 S. de Vienne. Manuf. de tabac.

FURSTENWALD (*Prusse*), v. de la Marche de Brandebourg, sur la Sprée, à

7 l. O. de Francfort-sur-l'Oder. Popul. 2500 hab. Manuf. de draps.

FURSTENVERDER (*Prusse*), pet. v. du cercle de Prentslow, à 5 l. N. de Prentslow. Long. E. 11° 16'; lat. N. 53° 23'.

FURTH (*Bav.*), pet. v. du cercle de la Régen, à 12 l. N. de Straubing. — (*Bav.*), v. du cercle de la Rézat, entre la Régnitz et la Prégnitz. Pop. 13,000 hab. Fabr. de glaces, pâtes d'Italie, bas de coton, horlogerie, bijoux. A 2 l. N. E. de Nuremberg. Long. E. 10° 22'; lat. N. 49 15'.

FUVEAU, vil. de Fr., dép. des Bouches-du-Rhône (*Provence*), arr. d'*Aix* ✉. Mines de charbon de terre.

FYNE (*Gr.-Bret.*), golfe considérable du comté d'Argyle en Ecosse. La pêche y est abondante.

FYZABOD (*Indes. or.*), v. de l'Hindoustan dans la prov. d'Oude, sit. sur le Devah. Elle fait un grand commerce.

G.

GABARET, pet. v. de Fr., dép. des Landes (*Gascogne*), c.-l. de cant., arr. et à 7 l. O. de Condom, 6 l. de *Roquefort* ✉. Long. occ. 2° 21' 17"; lat. 43° 59'. Pop. 1000 hab., et du cant. 8269 hab.

GABASTON, vil. de Fr., dép. des B.-Pyrénées (*Béarn*), à 4 l. N. O. de *Pau* ✉.

GABBIANO (*Et. sardes*), b. du Piémont, à 6 l. N. O. de Casal.

GABIAN, vil. de Fr., dép. de l'Hérault (*Languedoc*), à 3 l. N. O. de *Pézénas* ✉ Fontaine de pétrole noir, nommé *huile de Gabian*.

GABIN ou GOMBIN (*Pologne*), pet. v. sit. à 6 l. S. E. de Plosk.

GABRIAC, v. de Fr., dép. de l'Aveyron (*Rouergue*), à 2 l. S. d'*Espalion* ✉.

GACE, b. de Fr., dép. de l'Orne (*Normandie*); ✉ 🖃. 1194 hab.; c.-l. de cant., arr. et à 7 l. E. q. N. d'Argentan. Pop. du cant. 8753 hab.

GADBEUSCH (*Allem.*), v. du Mecklenbourg, à 8 l. S. O. de Wismar. Pop. 1500 hab.

GADERSLEBEN (*Prusse*), pet. v. de la princ. et à 10 l. E. de Halberstadt.

GAEL, vil. de Fr., dép. d'Ille-et-Vilaine, arr. et à 4 l. O. de *Montfort* ✉.

GAÈTE ou GAÏETTA (*Naples*), v. forte de la Terre de Labour, avec port et citadelle. Elle forme une presqu'île. A 30 l. S. E. de Rome, 13 N. O. de Naples. Long. E. 11° 30'; lat. N. 41° 12'. Siége épiscopal. 15,000 hab.

GAGES, b. de Fr., dép. de l'Aveyron, arr. et à 3 l. N. E. de *Rodez* ✉.

GAILDORF ou GAILLENDORP (*Wurtemberg*), pet. v. de Franconie, au comté de Limbourg, sur la Kocher, à 3 l. S. de Hall-en-Souabe. Long. E. 7° 30'; lat. N. 49°.

GAILLAC, v. de Fr., dép. du Tarn (*Languedoc*). ✉ 🖃; c.-l. d'arr., just. de paix et trib. de 1re inst., sur le Tarn, à 5 l. O. d'Alby, 155 S. S. O. de Paris. Long. occ. 0° 26'; lat. N. 43° 56'. Comm. de bons vins. Pop. 7300 hab. L'arr. en compte 67,000, répartis en 8 cant. et 8[illegible] communes. Le cant. de Gaillac en a 15,646. — vil. au dép. de l'Aveyron (*Rouergue*), arr. et à 7 l. E. de *Rodez* ✉. — TOULZA, vil. de Fr., dép. de la H.-Garonne (*Languedoc*), à 6 l. S. q. E. de *Muret* ✉.

GAILLE-FONTAINE, b. de Fr., dép. de la Seine-Inf. (*Normandie*), arr. et à 3 l. E. S. de *Neufchâtel* ✉.

GAILLON, *Gallio*, b. de Fr., dép. de l'Eure (*Normandie*). ✉ 🖃; c.-l. de cant., arr. et à 3 l. S. E. de Louviers. Long. occ. 1° 1'; lat. N. 49° 8'. Pop. 1000 hab., et le cant. 12,240 hab.

GAINSBOROUGH (*Angl.*), v. du Lincolnshire, sur la Trem, à 7 l. N. O. de Lincoln. 6000 hab. Comm. de blé.

GALAM ou KAJAAGA (*Afr.*), roy. de la Sénégambie, au confl. de la Falemé et de la riv. Rouge. Le prince porte le titre de Tonka. Cap., Mahna. — (St.-Joseph de), fort appartenant aux Français, à 142 l. S. E. de Portendic. Long. O. 13°; lat. N. 14° 45'.

GALAN, pet. v. de Fr., dép. des H.-Pyrénées (*Armagnac*), c.-l. de cant., arr. et à 7 l. E. de *Tarbes* ✉. Pop. du cant. 4662 hab.

GALARGUES, vil. de Fr., dép. de l'Hérault, à 4 l. N. de *Montpellier* ✉ — LE GRAND, b. de Fr., dép. du Gard (*Languedoc*), à 4 l. S. O. de *Nismes* ✉. Fabr. et préparation de tournesol.

GALATA (*Turq. d'Eur.*), faubourg de Constantinople, sur la rive or. du port. Les ambassadeurs des puissances auprès de la Porte résident dans ce faubourg.

GALATZ ou GALACZ (*Turq. d'Eur.*), v. forte de la Moldavie, sit. sur le Danube, à 26 l. S. O. de Bender. Pop. 5000 hab. Comm. de blés et de bestiaux.

GALGON, b. de Fr., dép. de la Gironde (*Bordelais*), arr. et à 2 l. N. q. O. de *Libourne* ✉.

GALIBIS (*Amér. mér.*), peuples qui habitent les côtes et les forêts de la Guyane.

GALICE (*Esp.*), roy. ou prov. marit., bornée, N. E. par l'Océan, S. par le Portugal, E. par les Asturies et le roy. de Léon. Surface, 1333 lieues carrées. Pop. 1,400,000 hab. On y compte 1 archev. et 4 évêchés. Forêts nombreuses, blés, seigles, avoines, bestiaux. Mines d'étain, cuivre et plomb. Les Galiciens émigrent annuellement au nombre de plus de 100,000; ils se font portefaix et domestiques. Villes principales : St.-Jacques-de-Compostelle, la Corogne, le Ferol, et Vigo.—(la Nouv.) (*Amér. sept.*), l'une des anciennes divisions du Mexique, ou la Nouv.-Espagne.

GALISSONNIÈRE (la), vil. de Fr., dép. de la Loire-Inf. (*Bretagne*), à 4 l. S. E. de *Nantes* ✉.

GALITCH (*Emp. d'Autr.*), v. de la Gallicie or., sur le Dniester, à 30 l. O. N. de Choczim, 26 S. O. de Lemberg. Long. E. 22° 46′; lat. N. 49° 10′.

GALITSCH ou GALICZIN (*Russie d'Eur.*), v. du gouv. et à 25 l. E. N. de Kostroma. Long. E. 40° 45′; lat. N. 57° 50′. Pop. 3200 hab.

GALL (St.-) (*Suisse*), v. considérable, c.-l. du cant. de son nom, à 4 l. N. O. d'Appenzel, 8 S. S. E. de Constance. Long. E. 7° 6′; lat. N. 47° 23′. Pop. 14,000 hab. Académie, gymnase, cabinet d'histoire naturelle et de médailles; bibl. publ.; Fabr. de toiles, mousselines, broderie, et étoffes de laine. —Le cant. de St.-Gall a 110 l. carrées de superficie. Sa pop. s'élève à 134,000 ames. Les comptes se font à St.-Gall par florin de 60 kreutzers à 8 hellers, valant 2 fr. 19 c. 100 mètres font,

à St.-Gall { 162.31 aunes pour lainages. / 124.64 aunes pour toiles.

Le cant. a 8 distr., un gr. conseil de 86 catholiques et 66 protestans, et un petit conseil de 9 membres. Il fournit 2630 hommes pour son contingent à la confédération.

GALLARATO (*Emp. d'Autr.*), b. du roy. lombard-vénitien, à 10 l. N. O. de Milan.

GALLARDON, pet. v. de Fr., dép. d'Eure-et-Loir (*Beauce*); ✉ 🖷; arr. et à 4 l. N. E. de Chartres.

GALLAS (les) (*Afr.*), peuples sauvages, auj. maîtres des plus belles prov. de l'Abyssinie. Ils vivent des produits de leurs troupeaux, et se frottent le corps de graisse ou de beurre. Le fétichisme paraît être leur religion; le mahométisme a cependant fait des progrès parmi eux depuis quelques années. Ils élisent un roi ou chef.

GALLE (Punta de) (*Asie*), fort de l'île de Ceylan, aux Anglais, sur la côte S. O., à 25 l. de Colombo, 40 S. O. de Trinquemale. Le port est formé par une pet. baie qui peut contenir 7 à 8 vaisseaux. Long. E. 77° 20′; lat. N. 6° 20′.

GALLES (le pays de) ou WALES (*Anglet.*), gr. prov. avec titre de princ., attaché aux fils aînés du roi d'Angleterre. Bornée, N. et O. par la mer d'Irlande, S. par le canal de Bristol, E. par les comtés de Monmouth, Hereford et Chester; elle est divisée en 12 comtés, dont la pop. s'élève à 546,000 hab. — (Fort du prince de) (*Amér. sept.*), dans la baie d'Hudson. Long. occ. 96° 27′ 30″; lat. N. 38° 47′ 52″. — île du gr. Océan, dans l'archipel Dangereux. Long. occ. 150° 26′; lat. S. 15°.

GALLICIE ou GALITZIE (*Emp. d'Autriche*), nom de la partie or. de l'anc. Pologne, bornée, N. par le roy. de Pologne, E. par la Russie, S. par la Moldavie et la Hongrie, O. par la Silésie autrichienne. Pop. 3,750,000 hab. Pays fertile, mais mal cultivé. Habitans abrutis par une longue servitude. Les Juifs font seuls le comm. du pays. La Gallicie a le titre de roy., et elle est gouvernée par un vice-roi. Chef-l., Lemberg.

GALLIPOLI (*Naples*), v. forte de la Terre d'Otrante, avec siége épisc., port et fort. Comm. considérable d'huile. Fabr. de mousselines et étoffes. 9000 hab.; sur le golfe et à 15 l. S. E. de Tarente. Long. E. 16° 17′; lat. N. 39° 49′. — autre (*Turq. d'Eur.*), dans la Romélie, à l'entrée de la mer de Marmara, résid. d'un pacha, siége d'un év. grec; à 45 l. S. O. de Constantinople. Pop. 17,000 hab. Comm. de laines et de coton. Long. E. 24° 17′ 15″; lat. N. 40° 25′ 33″.

GALLIPOLIS (*Amér. sept., Et.-Un.*), v. bâtie sur l'Ohio par des émigrés français, à 55 l. S. O. de Pittsbourg. Long. O. 84° 29′; lat. N. 38° 33′.

GALLOWAY ou GALWAY (*Gr.-Bret.*), comté d'Irlande, prov. de Connaught, 30 l. de long, 16 de large. Grains et pâturages. 143,000 hab. — v. cap. du même comté; comm. en grains et soude, pêche de saumons et de harengs. Fabr. de toiles et flanelles; à 42 l. O. de Dublin. Long. occ. 12° 10′; lat. N. 53° 10′. Pop. 15,000 hab. — distr. d'Ecosse, qui comprend les comtés de Kirkcudbright et Wigton. — b. de ce distr. Pop. 500 hab.

GALMIER (St.-), pet. v. de Fr., dép. de la Loire (*Forez*). Comm. de tanneries,

et cierges. Source min., à 1 l. et 1/2 de *Chazelle* ✉.

GALOPE (*Pays-Bas*), vil sit. à 4 l. S. E. de Maëstricht.

GAMACHES, b. de Fr., dép. de la Somme (*Picardie*), c.-l. de cant., arr. et à 5 l. S. O. d'Abbeville, 2 l. de *Blangy* ✉ (Seine-Inf.). Fab. de bas. Pop. du cant. 10,562 hab.

GAMBAIS, b. de Fr., dép. de Seine-et-Oise (*Mantais*), à 1 l. E. de *Houdan* ✉.

GAMBIE (*Afr.*), fl. qui se jette dans l'océan Atlantique Il a sa source par le 13° 38′ de long. O., et le 10° 37′ de lat. N., et son emb. sous le 15° 50′ de long. O. et le 16° 30° de lat. N.

GAND (*Pays-Bas*), v. de la Flandre, au confl. de l'Escaut, la Liévre et la Moère. Elle est coupée de nombreux canaux. Fabr. de toiles, dentelles, genièvres, savons, raffineries de sucre et de sel, imprimeries sur toiles et étoffes, filat. de coton. Fabr. de tabac. Foires, le 1er mars, 18 jours; 9 mai, 2 jours; 2 août, 12 jours; 3 octobre, 1 jour. Pop. 62,000 hab. Patrie de Charles-Quint et de Daniel Heinsius. Siége d'un évêché. Bibl. publ., académie, et université, etc. A 11 l. S. O. d'Anvers, 85 N. q. E. de Paris. Long. E. 1° 23′ 5″; lat. N. 51° 3′ 21″.

GANDELU, b. de Fr., dép. de l'Aisne (*Brie*); ✉; à 4 l. N. O. de Château-Thierry.

GANDERSHEIM (*Hanovre*), v. du duché de Brunswick, à 7 l. O. q. S. de Geslar. Long. E. 7° 46′; lat. N. 51° 48′.

GANDIA (*Esp.*), pet. v. du roy. de Valence; 600 hab.; à 22 l. N. d'Alicante. Lat. N. 39° 5′; long. occ. 1° 57′. Académie des sciences.

GANGE (le) (*Asie*), fl. de l'Hindoustan, qui prend sa source dans les mont. qui bornent le petit Tibet au S. E., au lieu nommé Baghirati ou Bouche de Vache. Il traverse le Tibet et le Bengale, et, après un cours de près de 500 l., il se jette dans le golfe du Bengale, après avoir reçu le Bourampoutre, la Ramgonga et la Jumna ou Djemné. Les eaux de ce fleuve sont regardées comme sacrées par les Hindous.

GANGES, pet. v. de Fr., dép. de l'Hérault (*Languedoc*). ✉; 4048 hab. Chambre des manuf.; fabr. de cadis et de bas de soie; c.-l. de cant., arr. et à 7 l. N. de Montpellier. Pop. du cant. 8193 hab.

GANJA (*Asie*), v. de Perse en Géorgie, à 66 l. N. E. d'Erivan, 42 S. E. de Teflis.

GANJAM (*Indes or.*), v. du distr. de Cicacola, prov. d'Oriça, dans l'Inde, sur la côte de Coromandel; port commode; fabr. de mousselines. A 12 l. S. O. de Jaggernat. Long. E. 82° 58′; lat. N. 19° 22′ 30″.

GANJICOTTAH (*Indes or.*), v. de l'Hindoustan, dans les Etats du Nyzam, à 62 l. N. O. de Madras.

GANNAT, pet. v. de Fr., dép. de l'Allier (*Bourbonais*). ✉ ☎; 4967 hab.; c.-l. de s.-préf., trib. de 1re inst. Comm. de bestiaux. Mine d'alun et source min. A 13 l. S. de Moulins. L'arr. compte 61,783 hab., répartis en 5 cant. et 79 communes.

GAP, *Vapincum*, v. de Fr., c.-l. de préf. du dép. des H.-Alpes. ✉ ☎; siége d'un évêché, trib. de paix et de 1re inst., Fabr. d'étoffes de laine, tissus de soie, laine, fil et coton, chapellerie, tannerie; comm. de grains, fruits, bestiaux, cuirs, peaux, suif, laine. Foires, l'avant-dernier lundi du carnaval, le 1er mai, 18 septembre, 3 jours; 11 novembre, 8 jours. Pop. 6650 hab. L'arr. de Gap en a 64,542, répartis en 14 cant. et 126 communes, le cant. de Gap en compte 10,090. A 11 l. de Sisteron, 173 l. et 84 postes S. q. E. de Paris (dist. lég. 665 kilom.). Long. E. 3° 44′ 57″; lat. N. 45° 33′ 52″.

GARBES, *Curubis* (*Afr.*), pet. v. de la rég., et à 10 l. E. de Tunis, en face de la Goulette.

GARCAT, b. de Fr., dép. de la Charente (*Angoumois*), à 2 l. E. d'*Angoulême* ✉.

GARCOUT, vil. de Fr., dép. du Var (*Provence*), à 2 l. S. de *Brignolles* ✉.

GARD, GARDON, *Gardo*, pet. riv. de Fr., qui prend sa source dans les Cevennes, et se jette dans le Rhône, à 1 l. et 1/2 N. de Beaucaire. — (le dép. du), un des dép. de Fr., borné, N. par ceux de la Lozère et de l'Ardèche, O. par l'Aveyron, S. O. par l'Hérault, S. par la mer, E. par le Rhône, qui sépare ce dép. de ceux de Vaucluse et des Bouches-du-Rhône. Long. E. de 1° à 3°; lat. N. de 43° 26′ à 44° 28′. Superficie, 599,725 hectares; en vignes 100,000 hectares; en forêts 81,369. A. 4 arr. de s.-préf.: Nismes, c.-l., Alais, Uzès, et le Vigan. 334,164 hab., répartis en 38 cant. et 343 communes; 9e div. milit., cour royale à Nismes, évêché dans la même ville. 200,000 réformés, et 17 églises consistoriales. Comm. considérable; vins, graines oléagineuses, plantes médicinales et tinctoriales, vers à soie, olives, etc. Cueillette d'or dans le Gardon, la Cère, la Gagnère. Mines de plomb, fer, houille. Fabr. d'étoffes de soie et laines. Verreries, pape-

teries, savonneries, chapelleries, etc. Le revenu territorial est estimé à 20,656,000 f.

GARCA (*Emp. d'Autr.*), lac du roy. lombard-vénitien, entre le Tyrol et les délégations de Véronne et de Milan. 14 l. de long sur 10 de large. — b. sur le bord oriental de ce lac. Long. E. 8° 23′; lat. N. 11° 45.

GARDANE, b. de Fr., dép. des Bouches-du-Rhône (*Provence*), c.-l. de cant., arr. et à 2 l. S. d'Aix, 4 N. E. de Marseille. Culture bien entendue. Pop. du b. 2840 hab., et du cant. 8623.

GARDE (la), b. de Fr., dép. du Var (*Provence*), arr. et à 1 l. et 1/2 E. de *Toulon* ✉. — autre au dép. de la Drôme (*Dauphiné*), à 1 l. N. de *St.-Paul-Trois-Châteaux*) ✉. — autre au dép. de la Corrèze (*Limousin*), à 2 l. S. q. E. de *Tulles* ✉.

GARDLEBEN (*Prusse*), pet. v. de la Vieille-Marche de Brandebourg, sur la Mulde, à 11 l. N. de Magdebourg, 28 O. q. N. de Berlin. Long. E. 9° 18′; lat. N. 52° 38′. Comm. de houblon. Fabr. de draps.

GARDON. *V.* GARD.

GARDOUCH, b. de Fr., dép. de la H.-Garonne (*Languedoc*), à 6 l. S. E. de *Toulouse* ✉.

GARED (*Afr.*), v. de l'emp. de Maroc, prov. de Sus.

GARENCIÈRES, vil. de Fr., dép. de Seine-et-Oise (*Isle-de-France*), à 2 l. N. O. de *Montfort* ✉.

GARESSIO (*Ét. sardes*), b. du Piémont, près du Tanaro, à 4 l. S. O. de Ceva.

GARGALIZ, *Boreum* (*Turq. d'Eur.*), b. de la Bessarabie, près du Danube, à 20 l. O. q. S. d'Ismaïlow.

GARGANVILLARS, pet. v. de Fr., dép. de la H.-Garonne (*Armagnac*), à 3 l. N. O. de *Verdun-sur-Garonne* ✉.

GARGAS, vil. de Fr., dép. de Vaucluse, arr. et à 1 l. N. O. d'*Apt* ✉.

GARGILESSE, b. de Fr., dép. de l'Indre, arr. et à 9 l. S. O. de *la Châtre* ✉.

GARIGLIANO, *Liris* (*Naples*), riv. qui prend sa source dans l'Abbruze ultér. et se jette dans la mer de Toscane.

GARLIES (*Gr.-Bret.*), b. d'Ecosse, au comté de Kircudbright, à 5 l. N. de Wigtown. Patrie de Neper, inventeur des logarithmes.

GARLIN, b. de Fr., dép. des B.-Pyrénées (*Béarn*), c.-l. de cant., arr. et à 8 l. N. q. E. de *Pau* ✉. Pop. du cant. 7915 hab.

GARNACHE (la), b. de Fr., dép. de la Vendée (*Poitou*), arr. et à 10 l. N. des *Sables-d'Olonne* ✉.

GARNERANS, pet. b. de Fr., dép. de l'Ain (*Dombes*), à 1 l. et 1/2 N. de *Toissey* ✉.

GARONNE, *Garumna*, fl. de Fr. qui prend sa source dans les Pyrénées du Couserans, au val d'Aran, et se jette dans la mer, à 20 l. au-dessous de Bordeaux, après avoir reçu la Dordogne au bec d'Ambès; depuis ce lieu jusqu'à son emb. elle prend le nom de *Gironde*. La marée se fait sentir à 30 l. au-dessus de Bordeaux. — (Haute-), un des dép. de Fr., borné, S. par les Pyrénées, qui le séparent de l'Esp., O. par les dép. du Gers et des H.-Pyrénées, N. par celui du Lot, E. par ceux du Tarn et de l'Aude, S. E. par celui de l'Ariége. Long. occ. 0° 43′; lat. N. de 42° 42′. à 44° 8′. Ce dép. est formé de la partie occ. du Languedoc. Superficie 671,601 arpens métriques; pop. 391,118 hab., répartis en 4 arr. de s.-préf., Toulouse c.-l., Muret, St.-Gaudens, et Villefranche, 39 cant. et 606 communes. 10e division militaire, cour royale, arch., église consistoriale à Toulouse; vignes, 57,300 hectares, et forêts 50,095. Revenu territorial, 22,448,000 francs. Comm. important, nombreuses manuf., fonderies de canons, eaux min., pâturages. 356 foires en 85 communes.

GARRIS, b. de Fr., dép. des B.-Pyrénées (*Navarre*), arr. et à 5 l. N. O. de *Mauléon* ✉.

GASCOGNE (*Vasconia*), anc. prov. de Fr., entre la Garonne, l'Océan et les Pyrénées. Cette contrée est occupée aujourd. par les dép. des Landes, du Gers, des H.-Pyrénées, et partie de celui de l'Ariége.

GASSICOURT, vil. de Fr., dép. de Seine-et-Oise, à 1/4 de l. O. de *Mantes* ✉.

GASSINO (*Ét. sardes*), b. du Piémont, à 3 l. N. E. de Turin. Pop. 2700 hab.

GASSION, vil. de Fr., dép. des B.-Pyrénées, à 2 l. N. E. de *St.-Palais* ✉.

GASTEIN (*Emp. d'Autr.*), b. sit. vers les front. de la Carinthie, à 7 l. E. S. de Zell, 17 S. de Saltzbourg.

GATES (les) ou GHATES (*Indes or.*), chaîne de mont. qui occupe à peu près le milieu de la presqu'île en deçà du Gange.

GATINAIS (le), *Vastinium*, anc. prov. de Fr., occupée en partie par le dép. du Loiret. Château-Landon, capit.

GATINE (la), pet. contrée de Fr., dans le Poitou, formant la partie occ. de

l'arr. de Parthenay, dép. des Deux-Sèvres.

GATTEVILLE, vil. de Fr., dép. de la Manche, près de *Barfleur* ✉.

GATTINARA (*Ét. sardes*), b. du Piémont, à 6 l. N. de Verceil, sur la Sésia.

GAUDENS (St.-), v. de Fr., dép. de la H.-Garonne (*Nébousan*), c.-l. de s.-préf., trib. de paix et de 1re inst. ✉; 15,072 hab. Comm. de grains, fabr. de burats, cadis et ras; tanneries, verrerie, papeterie. Foires, les 10 mai, 2 jours; 22 juillet, 3 jours; 8 septembre, 5 jours; 12 novembre, 3 jours. A 2 l. N. E. de St.-Bertrand. Long. occ. 1° 37′; lat. N. 43° 8′. L'arr. compte 124,000 hab., répartis en 11 cant. et 240 communes. Le cant. de St.-Gaudens en a 17612.

GAUJAC, pet. v. de Fr., dép. des Landes (*Gascogne*), à 5 l. S. de *Dax* ✉.

GAULTHIER (St.-), b. de Fr., dép. de l'Indre (*Berry*), c.-l. de cant., arr. et à 7 l. E. du Blanc, 2 d'*Argenton-sur-Creuse* ✉. Pop. du cant. 6483 hab.

GAURES, Guèbres ou Parsis (les), peuples adorateurs du feu, dispersés en Perse, dans le Kerman et le Mekran.

GAUSENS (St-.), b. de Fr., dép. du Tarn (*Languedoc*), près de Castres, 2 l. de *Lavaur* ✉.

GAVI (*Ét. sardes*), pet. v. du territ. de Gênes sur la Lemo, à 6 l. de Gênes.

GAVRAY, b. de Fr., dép. de la Manche (*Normandie*). Comm. de toiles, crins, chaudronnerie, moutons. Foire de 5 jours, le 18 octobre; c.-l. de cant., arr. et à 6 l. N. d'Avranches, 4 de *Coutances* ✉. Pop. du cant. 15,167 hab.

GAVRE (*Pays-Bas*), b. sit. à 3 l. S. de Gand. — vil. de Fr., dép. de la Loire-Inf. (*Bretagne*), à 7 l. N. E. de Savenay, 2 N. de *Nozay* ✉.

GAZA (*Asie*), v. de la Palestine, à 1 l. de la mer, avec un port, à 20 l. S. O. de Jérusalem. Long. E. 30° 32′; lat. N. 31° 28′. Pop. 2000 hab.

GAZNAH (*Indes or.*), v. sit. au N. du Koraçan, à 34 l. N. E. de Candahar.

GDOW (*Emp. de Russie*), v. du gouv. et à 40 l. S. O. de St.-Petersbourg.

GÉAUNES, vil. de Fr., dép. des Landes (*Gascogne*); c.-l. de cant., arr. et à 5 l. S. E. de *St.-Sever* ✉. Pop. du cant. 8731 hab.

GEBELDHAUSEM (*Hanovre*), v. de la princ. et à 6 l. N. de Gottingue.

GEBISSE ou Gebissèz (*Turq. d'Asie*), pet. v. d'Anatolie, vers le Bosphore; l'anc. *Lybissa*. C'est, dit-on, le tombeau d'Annibal.

GEBWILLER, pet. v. de Fr., dép. du H.-Rhin (*Alsace*), c.-l. de cant., à 2 l. de *Rufach* ✉, 3 S. O. de Colmar. Pop. du cant. 10,740 hab.

GEDUMAH (*Afr.*), contrée sit. sur la rive sept. du Sénégal, au S. O. de Sahara, et au N. du Fouta-Toro.

GEEL (*Pays-Bas*), b. sit. à 5 l. de Turnhout. Foires de 2 jours, les 1er avril et 26 août.

GEFAL (*Prusse*), v. de la rég. d'Erfurt, à 3 l. O. de Plauen.

GEGENBACH ou Gengenbach (*Allem.*), pet. v. du gr.-duché de Bade, sur la Kintzig, à 6 l. S. E. de Strasbourg. Long. E. 5° 40′ 58″; lat. N. 48° 24′ 50″.

GEISLINGEN (*Wurtemberg*), v. sit. à 8 l. N. O. d'Ulm.

GEISMAR (*Allem.*), v. du duché de Hesse, à 5 l. N. de Cassel. Eaux min. Pop. 2400 hab.

GEISPOLTZHEIM, b. de Fr., dép. du B.-Rhin (*Alsace*), c.-l. de cant., arr. et à 2 l. S. q. O. de *Strasbourg* ✉. Pop. du cant. 14,408 hab.

GEISSINGEN (*Allem.*), pet. v. du gr.-duché de Bade, à 4 l. S. de Rothweil, sur le Danube.

GELNHAUSEN (*Allem.*), pet. v. du gr.-duché de Hesse-Darmstadt, sur la Kingtzig; à 6 l. N. E. de Hanau. Lat. N. 50° 13′ 25″; long. E. 6° 53′ 38″.

GEMBLOUX (*Pays-Bas*), pet. v. du Brabant, à 4 l. N. O. de Namur. Foires de 3 jours, le lundi de la Quasimodo, le dernier lundi de juillet. Coutellerie renommée.

GEMEAUX, b. de Fr., dép. de la Côte-d'Or (*Bourgogne*), à 3 l. N. E. de Dijon, 1 d'*Is-sur-Tille* ✉.

GEMINIANO (San-) (*Italie*), b. de Toscane, à 9 l. S. de Florence.

GEMME-LE-ROBERT (St.-), b. de Fr., dép. de la Mayenne (*Anjou*), à 7 l. N. E. de Laval, 1 d'*Evron* ✉.

GEMMINGEN (*Allem.*), pet. v. du gr.-duché de Bade, à 5 l. O. d'Heilbron.

GEMOZAC, b. de Fr., dép. de la Charente-Inf., c.-l. de cant., arr. et à 5 l. S. de Saintes, 2 de *Pons* ✉. Pop. du cant. 14,497 hab.

GEMUND (*Emp. d'Autr.*), pet. v. de la H.-Carinthie, à 10 l. N. O. de Clagenfurth. — autre (*Prusse*), à 7 l. S. de Juliers, gr.-duché du B.-Rhin.

GEMUNDEN (*Bav.*), pet. v. sit. à 16 l. N. de Wurtzbourg, sur le Mayn. — autre (*Wurtemberg*), à 11 l. E. de Stuttgard. Long. E. 7° 27′; lat. N. 48° 45′.

GENAPE (*Pays-Bas*), pet. v. du Brabant, sur la Dyle, à 2 l. E. de Nivelles, 1200 hab.

GENÇAY, b. de Fr., dép. de la Vienne (*Poitou*), c.-l. de cant., à 6 l. N. E. de Civray, 3 de *Vivonne* ✉. Pop. du cant. 8524 hab.

GENDREY, b. de Fr., dép. du Jura (*Franche-Comté*), c.-l. de cant., arr. et à 4 l. N. E. de *Dôle* ✉. Pop. du cant. 4832 hab.

GENÉ, b. de Fr., dép. de Maine-et-Loire (*Anjou*), à 3 l. N. O. de Saumur, 2 du *Lion-d'Angers* ✉

GÉNÉRAC, b. de Fr., dép. du Gard (*Languedoc*), à 2 l. S. de *Nismes* ✉.

GÊNES, *Genova* (*Et. sardes*), v. marit. d'Italie, au fond d'un golfe de même nom. Cette ville, dont la pop. s'élève à 76,000 ames, est bâtie en amphithéâtre, sur le penchant d'une colline. Ses rues sont mal percées, mais on y remarque une foule d'édifices publics et de palais, 3 théâtres, et plusieurs hospices. Le comm. de Gênes est très étendu avec la France, l'Italie, l'Espagne et le Levant. Fabr. de galons; manuf. de draps et velours de soie, basin, satin, florence, bas de soie, de coton, cartes, papiers, tricot de Berlin. Consulat français, compagnie d'assurance. On y compte par livre de douze deniers; la livre courante vaut 82 cent., *monnaie réelle*. La génovine d'or de 4 pistoles vaut 78 fr. 70 c.; demi-génovine, 39 fr. 35 c.; quart de génovine, 19 fr. 68 c.; l'écu d'argent est de 6 fr. 54 c.; le demi-écu, 3 fr. 27 c.; le sequin ou zecchino vaut 11 fr. 80 c. 100 mètres font à Gênes 39,55 grandes aunes de 10 palmes et 1/2, 35,85 cannes de palmes pour toiles, 44,20 petites aunes de 9 palmes ou 170,52 brasses de deux tiers de palmes ou 398,16 palmes. Gênes est le siége d'un arch. Il y existe une université, une acad., école de marine, bibl. publ. Cette ville est sit. à 28 l. S. de Milan, 25 S. E. de Turin, 165 S. q. E. de Paris. Long. E. 6° 37′ 45″; lat. N. 44° 25′. *L'affranchissement des lettres de France est libre jusqu'à destination.* — (le duché de), comprend la côte de Gênes et l'île de Capraia. La côte de Gênes s'étend le long de la Médit., entre la Toscane et le comté de Nice. Le terr. a 220 l. carrées et 532,000 hab.

GENEST (le), b. de Fr., dép. de la Mayenne (*Maine*), à 2 l. O. N. de *Laval* ✉. — D'AMBIERRE (St.-), b. de Fr., dép. de la Vienne (*Poitou*), arr. et à 3 l. O. de *Châtellerault* ✉. — MALLIEAUX (St.-), vil. de Fr., dép. de la Loire (*Forez*), c.-l. de cant., arr. et à 2 l. et 1/2 S. de *St.-Etienne* ✉. Pop. du cant. 7402 hab.

GENETEY, vil. de Fr., dép. de Maine-et-Loire (*Anjou*), à 3 l. E. N. de *Baugé* ✉.

GENETOUT, b. de Fr., dép. des Deux-Sèvres (*Poitou*), à 4 l. O. de *Thouars* ✉.

GENÈVE (*Suisse*), c.-l. du cant. du même nom, à 25 l. N. E. de Lyon, 15 N. de Chambéry, 146 S. E. de Paris. Long. E. 3° 49′ 15″; lat. N. 46° 12′ 17″. Cette ville fait un comm. très considérable. Elle possède des fabr. renommées d'horlogerie, de bijouterie, d'instrumens de mathématiques et de chirurgie; des manuf. de mousselines, de soieries, etc. On y remarque quelques beaux édifices publics: l'hôtel de ville, l'arsenal, le théâtre, la cathédrale. Genève renferme aussi un collége célèbre, un riche cabinet d'histoire naturelle, un musée de peinture, un jardin botanique. La pop. est de 25,000 hab. Patrie de Bonnet, Tronchin, Petitot, J. J. Rousseau, de Saussure, Necker.

La livre de 20 sous à 12 deniers de Genève vaut..... 1f 63c
Et le florin de 12 sous à 4 quarts vaut 0 46c
100 mètres font 82.27 aunes anciennes de Genève.

GENEVIÈVE (Ste.-), vil. de Fr., dép. de l'Aveyron (*Rouergue*), c.-l. de cant., arr. et à 7 l. N. d'Espalion, 2 S. E. de *Murde-Barrez* ✉. Pop. du cant. 6635 hab.

GENÈVRE, haute mont. et vil. du dép. de l'Isère (*Dauphiné*), à 1 l. de *Briançon* ✉.

GENGENBACH (*Allem.*), pet. v. du gr.-duché de Bade; à 2 l. S. E. d'Offenbourg, 9 S. de Bade, 7 E. S. de Strasbourg.

GENGOUX (St.-) *Gengulfinum regale*, pet. v. de Fr., dép. de Saône-et-Loire (*Bourgogne*), à 6 l. S. O. de *Châlon* ✉, 8 N. O. de Mâcon. Bons vins.

GENIEZ DE DROMOND (St.-), vil. de Fr., dép. des B.-Alpes (*Provence*), arr. et à 3 l. N. E. de *Sisteron* ✉, 6 N. O. de Digne. — DE MALGOIRE (St.-), pet. v. de Fr., dép. du Gard (*Languedoc*), arr. et à 4 l. S. O. d'*Uzès* ✉. — DE RIVEDOLT (St.-), b. de Fr., dép. de l'Aveyron (*Rouergue*); ✉, c.-l. de cant., arr. et à 4 l. S. q. E. d'Espalion, 8 N. E. de Rodez. Fabr. d'étoffes de laine. Patrie de l'abbé Raynal. Pop. de la ville 3300 hab.; du cant. 8916.

GENILLÉ, b. de Fr., dép. d'Indre-et-Loire (*Touraine*), à 1 l. N. de *Loches* ✉.

GENIS (St.-), b. de Fr., dép. de la Charente-Inf. (*Saintonge*); ✉, c.-l. de cant., arr. et à 2 l. O. de Jonzac. Pop. du cant. 13,025 hab. — LAVAL (St.-), b. de Fr., dép. du Rhône (*Lyonnais*); ✉, c.-l. de cant., arr. et à 2 l. S. de Lyon Manuf. de papiers peints. Pop. du cant. 12,762 hab. — D'OSTE (St.-) (*Et.-Sardes*), b. de Savoie, à 5 l. O. de Chambéry.

GENLIS, b. de Fr., dép. de l'Aisne (*Picardie*), arr. et à 7 l. O. q. N. de Laon, 1 N. de *Chauny* ✉. — autre, au dép. de la Côte-d'Or; ✉, c.-l. de cant., arr. et à 4 l. S. E. de Dijon. Pop. du cant. 9662 hab.

GENNE-LA-VILLE, b. de Fr., dép. des Landes (*Gascogne*), à 3 l. S. E. de *St.-Sever* ✉.

GENNES, b. de Fr., dép. de Maine-et-Loire (*Anjou*); c.-l. de cant., arr. et à 3 l. O. q. N. de *Saumur* ✉. Pop. du cant. 9367 hab. — SUR SEICHE, vil. de Fr., dép. d'Ille-et-Vilaine (*Bretagne*), arr. et à 3 l. et 1/2 S. de *Vitré* ✉.

GENOLA (*Et. sardes*), v. du Piémont, entre Coni et Savigliano.

GENOLHAC, pet. v. de Fr., dép. du Gard (*Languedoc*); ✉, c.-l. de cant., arr. et à 7 l. N. q. O. d'Alais. Pop. du cant. 10,061 hab.

GENOUILLAC, b. de Fr., dép. de la Creuse (*Marche*), arr. et à 3 l. O. q. N. de *Boussac* ✉.

GENOUILLÉ, b. de Fr., dép. de la Charente-Inf. (*Saintonge*), à 5 l. O. de *St.-Jean-d'Angely* ✉. — autre, au dép. de la Vienne (*Poitou*), à 2 l. de *Civray* ✉.

GENSAC, b. de Fr., dép. de la Gironde (*Guyenne*), arr. et à 7 l. S. E. de *Libourne* ✉. — autre au dép. de la Charente (*Angoumois*), à 1 l. de *Cognac* ✉.

GENTHIN (*Prusse*), pet. v. à 11 l. N. E. de Magdebourg.

GENTILLY, vil. de Fr., dép. de la Seine (*Isle-de-France*), à 1 l. S. de Paris. *Banlieue.*

GENTIOU, vil. de Fr., dép. de la Creuse (*Marche*), c.-l. de cant., arr. et à 5 l. S. q. O. d'*Aubusson* ✉. Pop. du cant. 7150 hab.

GÉOGRAPHE (baie du) (*Océanie*). Elle est sit. sur la côte occ. de la Nouv.-Hollande, par les 113° 14′ de long. or. et par les 33° 30′ de lat. mérid.

GEOIRE (St.-), b. de Fr., dép. l'Isère (*Dauphiné*), c.-l. de cant., arr. et à 5 l. S. E. de la Tour-du-Pin, 2 du *Pont-de-Beauvoisin* ✉. Pop. du c. 9781 hab.

GEORGES III (île de) (*Amér. sept.*), découv. par Vancouver, sur la côte N. O.

GEORGES (St.-) (*Afr.*), l'une des îles Açores; fertile en blé, vins et bestiaux, mais sujette aux tremblemens de terre. Longueur 12 l., largeur 3; à la pointe S. E. Long. occ. 30° 11′ 15″; lat. N. 38° 30′ 45″. — autre île (*Amér. sept.*), l'une des Bermudes, avec une v. contenant de beaux édifices. Lat. N. 32° 25′; long. occ. 65° 55′. — (*Océanie*), port sur la côte O. de la Nouv.-Hollande. Long. 115° 54′; lat. S. 35° 5′ 30″. — (*Eur.*), canal commençant aux Sorlingues, et se continuant au N. jusqu'à ce qu'il prenne le nom de mer d'Irlande. Il sépare l'Irlande de l'Angleterre. — (*Emp. d'Autr.*), pet. île, au S. de Venise, dépendant du roy. lombard-vénitien. — b. de Fr., dép. de l'Eure (*Normandie*), à 3 l. E. de *Mortain* ✉. — b. de Fr., dép. de la Charente-Inf. (*Saintonge*), à 3 l. de l'île *d'Oléron*. — DE LA MINE (St.-) (*Afr.*), fort sit. en Guinée, avec un port; aux Hollandais. Long. occ. 2° 56′; lat. 5° 12′. — D'ESPÉRANCE (St.-), b. du dép. de l'Isère (*Dauphiné*), à 4 l. E. q. N. de Vienne, 3 l. de *Bourgoin* ✉.

GEORGES EN COUZAN (St.-), b. du dép. de la Loire (*Dauphiné*), c.-l. de cant., arr. et à 5 l. N. de *Montbrison* ✉. Pop. du cant. 7238 hab. — DE LÉVESAC (St.-), vil. de Fr., dép. de la Lozère (*B.-Languedoc*), c.-l. de cant., arr. et à 6 l. O. de Florac, 3 de *Severac* ✉ (Aveyron). Pop. du c. 10,800 hab. — DU VIÈVRE (St.-), b. de Fr., dép. de l'Eure (*Normandie*), c.-l. de cant., arr. et à 4 l. S. de *Pont-Audemer* ✉. Pop. du cant. 10,892 hab.

GEORGES DE ROGNAINS (St.-), b. du dép. du Rhône (*Lyonnais*), ✉, à 2 l. de *Belleville* ✉. — LES BAILLARGEAUX, b. de Fr., dép. de la Vienne (*Poitou*), c.-l. de cant., arr. et à 2 l. N. E. de *Poitiers* ✉. Pop. du cant. 5930 hab. — SUR LOIRE (St.-), b. de Fr., dép. de Maine-et-Loire (*Anjou*), c.-l. de cant., arr. et à 4 l. S. O. d'*Angers*. ✉ ✉. Pop. du c. 11,260 hab. — autre (*Indre-et-Loire*), à 1 l. de *Tours* ✉.

GEORGES-TOWN (*Amér. sept., Et.-Un.*), v. du Maryland, cap. du comté de Montgommery, près de Washington. — autre (*Et.-Un.*), dans la Caroline du Sud; c.-l. de distr., à 23 l. N. E. de Charles-Town. Long. occ. 79° 30′ 3″; lat. N. 38° 55′. — autre (*Et.-Un.*), au distr. du Maine, sur la Kennebeck, à 5 l. N. q. E. de Boston. — autre, dans le Delaware, à 34 l. S. de Philadelphie.

GÉORGIE (*Emp. russe*), contrée d'Asie formant un des gouv. de la Russie. Elle est sit. entre la mer Caspienne et la mer Noire. Sa longueur est d'env. 300 l.

sur une largeur de plus de 200. Le sol, généralement très fertile, produit le coton, le riz, le blé, le lin, le chanvre, etc. Le gouv. de Géorgie est subdivisé en 8 prov. La cap. est Téflis. — un des Etats-Unis de l'Amérique sept., borné, E. par l'océan Atlantique, S. par la Floride, O. par le Mississipi, N. par la Caroline et le Tennessee : divisé en 2 dist. et 24 comtés. Pays fertile en riz, maïs, coton, blé. La partie occ. est en partie occupée par des naturels. Cap. Savannah. — DU SUD (*Amér. mér.*), île du gr. Océan, à l'E. de la Terre de Feu. Elle est inhabitée. Long. occ. du cap N. 45° 35′; lat. S. 54° 35′.

GEPPING ou GŒPPING (*Allem.*), v. du Wurtemberg, sur la Wils, à 9 l. E. de Stuttgard. Eaux min. et fabr. d'étoffes de laine.

GER, pet. v. de Fr., dép. de la Manche (*Normandie*), à 2 l. N. E. de *Mortain* ✉. — b. de Fr., dép. des H.-Pyrénées (*Béarn*), à 3 l. O. de Tarbes, 1 de *Lourdes* ✉.

GERA (*Saxe*), v. de Misnie, princip. de Reuss. 4000 hab. Fabr. de voitures, tabac, tanneries, peausseries, chapeaux. Manuf. de porcelaine, casimirs. A 4 l. S. de Zeitz, 210 l. E. N. E. de Paris. Long. E. 9° 43′ 46′; lat. N. 50° 53′ 22″.

GERAND-LE-PUY (St.-), b. de Fr., dép. de l'Allier (*Bourbonnais*); ✉ 🚂; à 9 l. S. E. de Moulins.

GÉRARDMER, b. de Fr., dép. des Vosges, c.-l. de cant., arr. et à 6 l. de St.-Dié, 4 de *Bruyères* ✉. Comm. de fromages anisés, connus sous le nom de Gérardmer ou Géromé. Pop. du c. 4237 hab.

GERBEVILLERS, pet. v. de Fr., dép. de la Meurthe, c.-l. de cant., arr. et à 3 l. S. de *Lunéville* ✉. Pop. du c. 9714 hab.

GERBSTAEDT (*Saxe*), pet. v. à 3 l. N. E. de Mansfeld.

GERDAUEN (*Prusse*), pet. v. à 18 l. S. E. de Kœnisberg.

GERGONG (*Asie*), v. du roy. d'Assam, sur le Brahma-Poutre, près et au N. E. de Diorhât.

GERGOE, mont. de Fr., à 2 l. S. de Clermont-Ferrand.

GERGY, b. de Fr., dép. de Saône-et-Loire (*Bourgogne*), à 1 l. N. E. de Châlon, 2 de *Verdun-sur-Saône* ✉.

GERINGSWALD, pet. v., à 2 l. E. de Rochlitz, cercle de Leipsick, roy. de Saxe.

GERMAIN (St.-), pet. v. de Fr., dép. de la Creuse, à 3 l. N. O. de Guéret, 2 de *la Souterraine* ✉. — DU BOIS (St.-), vil. de Fr., dép. de Saône-et-Loire (*Bourgogne*), c.-l. de cant., arr. et à 3 l. de *Louhans* ✉. Pop. du cant. 12,884 hab. — DES FOSSÉS (St.-), b. de Fr., dép. de l'Allier (*Bourbonnais*), à 2 l. N. de *Cusset* ✉. — L'HERM (St.-), pet. v. de Fr., dép. du Puy-de-Dôme (*Auvergne*), c.-l. de cant., arr. et à 5 l. S. O. d'*Ambert* ✉. Pop. du cant. 11,580 hab. — LAMBRON (St.-), pet. v. de Fr., dép. du Puy-de-Dôme (*Auvergne*), c.-l. de cant., arr. et à 4 l. S. d'*Issoire* ✉. Pop. du cant. 10,076 hab. — LAVAL (St.-), pet. v. de Fr., dép. de la Loire (*Forez*), c.-l. de cant., arr. et à 3 l. N. O. de *Roanne* ✉. Comm. de bons vins. Pop. du cant. 8957 hab. — EN LAYE (St.-), v. de Fr., dép. de Seine-et-Oise (*Isle-de-France*); ✉ 🚂; c.-l. de cant., arr. et à 2 l. de Versailles, 5 O. Paris. Long. occ. 0° 16′; lat. N. 48° 53′. Comm. de grains, tanneries et bonneteries. Pop. de la ville, 9900 hab.; du cant. 16,085. — DE LINCOLN (St.-), b. de Fr., dép. de l'Aube (*Champagne*), arr. et à 1 l. et 1/2 S. O. de *Troyes* ✉. — MONT (St.-), vil. de Fr., dép. des Ardennes, à 4 l. O. de *Réthel* ✉. — AU MONT D'OR (St.-), vil. de Fr., dép. du Rhône (*Lyonnais*), arr. et à 2 l. N. de *Lyon* ✉. — DU PLAIT (St.-), b. de Fr., dép. de Saône-et-Loire (*Bourgogne*), c.-l. de cant., arr. et à 2 l. et 1/2 S. E. de *Châlon-sur-Saône* ✉. Pop. du cant. 7371 hab. — DES PRÉS (St.-), b. de Fr., dép. de Maine-et-Loire (*Anjou*), à 5 l. S. O. d'*Angers* ✉. — DU TEIL (St.-), vil. de Fr., dép. de la Lozère (*Gévaudan*), arr. et à 3 l. S. O. de *Marvejols* ✉. — SUR VIENNE (St.-), b. de Fr., dép. de la Charente (*Marche*), arr. et à 1 l. et 1/2 N. de *Confolens* ✉.

GERMANS (St.-) (*Angl.*), b. du comté de Cornouailles, près de la mer, à 3 l. O. N. de Plymouth. Deux députés au parlement.

GERMER DE COUDRAY (St.-), vil. de Fr., dép. de l'Oise, c.-l. de cant., arr. et à 4 l. O. de *Beauvais* ✉. Pop. du cant. 10,541 hab. — DE PLAYE (St.-), b. de Fr., dép. de l'Oise (*Picardie*), arr. et à 4 l. de *Beauvais* ✉.

GERMERSHEIM, *Vicus Julius* (*Bav.*), pet. v. forte, à 3 l. S. S. O. de Spire, 4 E. de Landau.

GERMIGNY, b. de Fr., dép. de l'Yonne (*Champagne*), à demi-l. S. q. E. de *St.-Florentin* ✉. — autre au dép. de Seine-et-Marne (*Brie*), à 1 l. E. de *Meaux* ✉. — autre au dép. de la Marne (*Champag.*), à 2 l. de *Reims* ✉.

GERMINY, b. de Fr., dép. de la Meurthe (*Lorraine*), à 2 l. N. O. de Vèzelise, 5 S. O. de *Nancy* ✉.

GERNSHEIM (*Allem.*), pet. v. du gr.-duché de Hesse Darmstadt, à 3 l. N. E. de Worms.

GEROLZHOFEN (*Bav.*), pet. v. à 9 l. N. E. de Wurtzbourg, 5 S. E. de Schweinfurt.

GERRI, *Acerris* (*Esp.*), pet. v. de Catalogne, à 8 l. O. d'Urgel.

GERS, riv. de Fr., qui prend sa source près des Pyrénées, et se jette dans la Garonne, à demi-l. S. E. d'Agen. — (le dép. du), un des dép. de Fr., borné, N. par celui de Lot-et-Garonne, O. par celui des Landes, S. par celui des H.-Pyrénées, E. S. E. par celui de la H.-Garonne. Long. occ. 1° 8′ à 2° 38′; lat. N. 43° 18′ à 44° 5′. Ce dép. est divisé en 5 arr., 22 cant. et 684 comm. Il fait partie de la 10e division militaire. Cour royale d'Agen. Diocèse d'Auch. Sa superficie est évaluée à 615,186 arpens métriques. On compte en forêts 11,560 hectares, en vignes 74,000. Le revenu territorial est de 16,415,000 fr. Pop. 301,400 hab.; c.-l. Auch. Sol montagneux et peu fertile; produit grains, vins, eaux-de-vie, etc. Comm. de mulets et bêtes à cornes.

GERSAW (*Suisse*), b. du cant. et à 2 l. S. O. de Schweitz.

GERTRUYDENBERG (*Pays-Bas*), v. forte de la Hollande, à 3 l. N. de Breda, 7 O. de Bois-le-Duc. Long. E. 2° 34′; lat. N. 51° 42′.

GERVAIS (St.-), pet. v. de Fr., dép. de l'Hérault (*Languedoc*), c.-l. de cant., arr. et à 8 l. N. q. O. de Béziers. Pop. du cant. 8179 hab. — autre au dép. du Puy-de-Dôme (*Auvergne*), c.-l. de cant., arr. et à 7 l. N. O. de *Riom* ✉. Pop. du cant. 10,544 hab. — (St.-), vil. de Fr., dép. de la Drôme (*Dauphiné*), arr. de Montelimart, à 4 l. de *St.-Marcellin* ✉. Fabr. de bombes et canons de fer.

GÉRY (St.-), b. de Fr., dép. du Lot (*Quercy*), c.-l. de cant., arr. et à 3 l. N. E. de *Cahors* ✉. Pop. du cant. 5362.

GERZAT, b. de Fr., dép. du Puy-de-Dôme (*Auvergne*), arr. et à 1 l. et 1/2 N. E. de *Clermont* ✉.

GESNES, b. de Fr., dép. de la Mayenne (*Anjou*), arr. et à 2 l. E. de *Château-Gontier* ✉. — autre au même dép. (*Maine*), à 4 l. N. E. de *Laval* ✉.

GESNETON-ET-MONTEBERT, b. de Fr., dép. de la Loire-Inf. (*Bretagne*), arr. et à 5 l. S. de *Nantes* ✉.

GESPUNSART, vil. de Fr., dép. des Ardennes, à 2 l. et 1/2 N. E. de *Mézières* ✉.

GESTE, b. de Fr., dép. de Maine-et-Loire (*Anjou*), à 3 l. E. de *Clisson* ✉.

GESTRICIE, prov. de Suède, faisant actuellement partie du gouv. de Gefleborg, entre la Dalécarlie à l'O., le golfe de Bothnie à l'E., l'Helsingie au N., l'Upland au S.

GESVRES, b. de Fr., dép. de la Mayenne (*Maine*), à 9 E. de Mayenne, 4 O. N. de *Fresnay* ✉.

GETIGNÉ, vil. de Fr., dép. de la Loire-Inf. (*Bretagne*), arr. et à 7 l. S. E. de *Nantes* ✉.

GÉVAUDAN (le), *Gabalicus pagus*, anc. contrée de Fr., entre les Cevennes au S., et l'Auvergne au N. Elle forme la partie sept. du dép. de la Lozère

GÊVRES ou TRÈMES, vil. de Fr., dép. de l'Aisne (*Brie*), à 2 l. S. de la *Ferté-Milon* ✉.

GEVREY, b. de Fr., dép. de la Côte-d'Or (*Bourgogne*); ✉; c.-l. de cant., arr. et à 3 l. S. q. O. de Dijon. C'est dans ses env. que se récoltent les vins de Chambertin. Pop. du cant. 10,197 hab.

GEWALE ou GELFE (*Suède*), v. cap. de la Gestricie, sur le golfe de Bothnie, à 17 l. E. de Falun, 40 N. N. O. de Stokholm. Long. E. 14° 55′; lat. N. 60° 42′.

GEX, *Gesium*, pet. v. de Fr., dép. de l'Ain (*Pays de Gex*); ✉ ☎; c.-l. de s.-préf., trib. de 1re inst. Elle est à 4 l. N. O. de Genève, 20 E. N. E. de Bourg. Comm. de bestiaux, beurre, fromages estimés; tanneries, horlogerie. Pop. de la v. 2536 hab. Son arr. en compte 19,557, répartis en 3 cant. et 32 communes. Le cant. de Gex a 7736 hab.

GEZIREH (Al-) ou AL-GEZIR (*Turq. d'Asie*), v. du Diarbékir, dans une île du Tigre, à 28 l. N. O. de Mossul. Long. E. 38° 45′; lat. N. 36° 30′.

GHAKSHA (*Emp. russe*), v. de Géorgie, entre l'Aral et le Kur, à 50 l. E. q. N. d'Erivan.

GHELA (*Asie*), v. de l'Arabie, sur le détroit de Bab-el-Mandeb, dans l'Yémen.

GHEUSLEVE (*Russie d'Eur.*), v. de la côte occ. de la Crimée, gouv. d'Ekaterinoslav. Rade peu sûre. Pop. nombreuse; comm. assez considérable. A 25 l. N. O. de Caffa.

GHILAN (*Asie*), prov. de Perse, entre le Mazandéran au S. E., l'Irâk-Adjemy au S. et au S. O., l'Aderbaïdjan à l'O., le Ghilan russe au N., et la mer Caspienne à l'E. Recht en est le c.-l. Cette contrée, d'une grande humidité, mais fertile, forme une vallée plus ou moins étroite, resserrée entre la mer Caspienne au N. et des montagnes élevées au S.

GHISTELLE (*Pays-Bas*), b. à 5 l. S. O. de Bruges, 2 S. d'Ostende.

GIAT, b. de Fr., dép. du Puy-de-Dôme (*Auvergne*), à 12 l. O. de Riom, 10 de Clermont, 5 d'*Auzance* ✉ (Creuse).

GIAVENO (*Et. sardes*), v. du Piémont, à 6 l. O. q. S. de Turin. 8000 hab.

GIBRALEON (*Esp.*), pet. v. d'Andalousie, près de la mer, à env. 20 l. O. de Séville.

GIBRALTAR, détroit qui sépare l'Afrique de l'Europe, et sert de communication entre l'Océan et la Médit. Long d'env. 10 l., et large de 6. Sa plus grande ouverture à l'O. va du cap Spartel au cap Tariffa, et à l'E. de la pointe d'Europe jusqu'à Ceuta. — *Mons Calpe* (*Esp.*), v. forte et p. de l'Andalousie appartenant à l'Angleterre. Cette ville, sit. sur un rocher escarpé, est inattaquable du côté de la terre, et parfaitement défendue par mer. Elle fait un gr. comm. Pop. 15,000 hab. Elle est sit. à 10 l. N. de Ceuta, 18 S. E. de Cadix. Le réal de 16 quartos, monnaie de compte de Gibraltar, vaut 45 cent. de France. Long. occ. de la pointe d'Europe, 7° 39′ 46″; lat. N. 36° 6′ 30″. *L'affranchissement des lettres de France est forcé jusqu'à St.-Jean-de-Luz seulement.* — (*Amér. mér.*), v. de la prov. de Venezuela, sur le lac de Maracaïbo.

GIEN, *Gennabum*, pet. v. de Fr., dép. du Loiret. ✉ 🖃; c.-l. de s.-préf., trib. de 1re inst. Fabr. d'étoffes et bas de laine. Foires : le 2e lundi de carême 6 jours, le 28 avril 8 jours, le 9 octobre 2 jours. A 2 l. N. de Briare, 37 S. E. de Paris. Long. 0° 16′; lat. N. 47° 41′ 8″. Pop. 5400 hab. L'arr. en compte 38,550, répartis en 5 cant. et 49 communes. Le cant. de Gien en a 11,201.

GIERACE (*Naples*), v. de la Calabre ult., près des ruines de Locres, à 13 l. N. E. de Reggio. Pop. 6000 hab.

GIERLE (*Pays-Bas*), b. sit. à 2 l. O. q. S. de Turnhout.

GIESSEN (*Allem.*), v. forte du gr.-duché de Hesse-Darmstadt, sur la Lahn, à 4 l. S. O. de Marpurg. Long. E. 6° 23′; lat. N. 50° 25′. Université, chât. et arsenal. Pop. 7700 hab. Manuf. d'étoffes de de laine et coton.

GIF, vil. de Fr., dép. de Seine-et-Oise (*Isle-de-France*), à 2 l. S. de Versailles, 2 de *Palaiseau* ✉.

GIFFAUMONT, b. de Fr., dép. de la Marne (*Champagne*), à 6 l. S. E. de Vitry, 2 de *Montierender* ✉ (H.-Marne).

GIFHORN (*Han.*), vil. avec chât. et bailliage, sur l'Aller, à 4 l. N. de Brunswick. Pop. 1550 hab.

GIGEAN, pet. v. de Fr., dép. de l'Hérault (*Languedoc*), 🖃, à 3 l. S. O. de Montpellier, 3 de *Meze* ✉.

GIGERI (*Afr.*), v. de la rég. et à l'E. d'Alger, à 10 l. E. de Bugie.

GIGLIO (*Italie*), pet. île sur la côte de Toscane, avec chât., à 8 l. S. de Grosseto. Long. E. 9° 31′; lat. N. 42° 14′ 31″.

GIGNAC, v. de Fr., dép. de l'Hérault (*Languedoc*). ✉. Pop. 2800 hab. Fabr. d'eau forte, de vert de gris, récolte d'olives; c.-l. de cant., arr. et à 5 l. S. E. de Lodève. Foire le 3 jours, le 2 décemb. Pop. du cant. 14,804 hab.

GIGNY, b. de Fr., dép. du Jura (*Franche-Comté*), à 3 l. S. O. d'Orgelet, 2 de *St.-Amour* ✉.

GIGONDAS, b. de Fr., dép. de Vaucluse (*comtat Venaissin*), à 3 l. E. d'Orange, 3 de *Carpentras* ✉.

GIHON (*Asie*), gr. riv. qui prend sa source au pied du mont Imaüs, et se jette dans le lac d'Aral. C'est l'Oxus des anciens.

GIJON (*Esp.*), pet. v. marit. des Asturies. Vice-consulat de France. Ecole de marine et de mathématiques. Pop. 3500 hab. Environs fertiles. A 7 l. N. E. d'Oviédo. Lat. N. 45° 35′ 19″; long. occ. 8° 5′ 4″.

GIJONA (*Esp.*), pet. v. du roy. de Valence, dans les mont. Vin estimé.

GIL (St.-) ou SAINTE-CROIX (*Amér. mér.*), c.-l. d'un distr. du Cundinamarca. Productions : cannes à sucre, melons rouges, tabac, coton et fruits. A 70 l. N. de Santa-Fé-de-Bogota.

GILDAS-DES-BOIS (St.-), b. de Fr., dép. de la Loire-Inf. (*Bretagne*), c.-l. de cant., arr. et à 4 l. de Savenay, 2 de *Pont-Château* ✉. Pop. du cant. 7178 hab.

GILFORT (*Gr.-Bretagne*), v. d'Irlande, comté de Down, sur la Ban, à 2 l. S. O. de Warrington.

GILGEMBOURG (*Prusse*), pet. v. sit. à 28 l. S. de Kœnigsberg. Long. E. 17° 40′; lat. N. 54° 13′.

GILLES LES BOUCHERIES (St.-), pet. v. de Fr., dép. du Gard (*Languedoc*). ✉; 5600 hab. Comm. de vin du Rhône. Foire de 8 jours, le 1er septembre; c.-l. de cant., arr. et à 4 l. S. O. de Nismes. Pop. du cant. 7350 hab. — SUR VIC (St.-), b. et p. de Fr., dép. de la Vendée (*Poitou*); ✉. Pêche de sardines. Comm. de sel et de blé; c.-l. de cant., arr. et à 4 l. N. O. des Sables-d'Olonne. Pop. du cant. 11,338 hab.

GILLETTE (*Et. sardes*), vil. du comté de Nice, à 6 l. S. E. de Pujet-Théniers.

GILLIS (St.-), (*Pays-Bas*), b. de Flan-

dre, à 4 l. N. de Dendermonde, 8 E. q. N. de Gand.

GILLY-SUR-LOIRE, vil. de Fr., dép. de Saône-et-Loire (*Bourbonnais*), arr. et à 9 l. O. q. N. de Charolles, 4 O. q. N. de *Digoin* ✉.

GILOLO (*Oceanie*), île de la mer des Indes, à l'E. des Moluques. Elle produit du riz, du sagou. On en exporte de la muscade, du girofle, des nids d'oiseaux, des perles, etc. Long. E. 12° 62′; lat. N. 0° 45′.

GIMONE, pet. riv. de Fr., qui prend sa source aux Pyrénées, dans la vallée de Magnoac, et se jette dans la Garonne.

GIMONT, pet. v. de Fr., dép. du Gers (*Gascogne*), ✉, sur la Gimone, c.-l. de cant., arr. et à 5 l. E. d'Auch. Marchés de grains; foires à bétail importantes. Pop. de la ville, 2732 hab., et du cant. 9000.

GINASSERVIS, vil. de Fr., dép. du Var (*Provence*), c.-l. de cant., arr. de Brignolles, à 3 l. N. O. de *Barjols* ✉. Pop. du cant. 8417 hab.

GINESTAS, pet. v. de Fr., dép. de l'Aude (*Languedoc*), c.-l. de cant., arr. et à 3 l. N. O. de *Narbonne* ✉. Pop. du cant. 8563 hab.

GINGI (*Indes or.*), fort. de l'Hindoustan, à 17 l. S. d'Arcote, 16 N. O. de Pondichéry.

GINGIRO (*Afr.*), contrée au S. de l'Abyssinie, et à l'O. du roy. d'Adel.

GINNEKIN (*Pays-Bas*), b. du Brabant hollandais, à 2 l. S. E. de Breda.

GINNIS, *Gimnias* (*Turq. d'Asie*), pet. v. d'Arménie, sur l'Euphrate, à 8 l. O. N. d'Erzeroum.

GINOUILLAC, b. de Fr., dép. du Lot (*Quercy*), arr. et au N. E. de *Gourdon* ✉.

GIORGIAN (*Asie*), v. de Perse, dans le Khoraçan, près Asterabad, sur une riv. qui se jette dans la mer Caspienne. Long. E. 52° 25′; lat. N. 37°.

GIOVANI (San-) (*Italie*), pet. v. sit. à 2 l. S. O. de Plaisance, sur la rive gauche de la riv. de Tidone.

GIOVANI (Castro) (*Naples*), place forte de l'intérieur de la Sicile, à 18 l. N. E. de Girgenti, 36 S. O. de Messine. Mines de sel. Terr. fertile.

GIOVENAZZO, *Juvenacium* (*Naples*), pet. v. de la Terre de Bari, sur une mont., près de la mer, à 3 l. O. O. N. de Bari, 5 E. de Trani.

GIRASSENS, pet. v. de Fr., dép. du Tarn (*Languedoc*) à 2 l. N. O. de *Lavaur* ✉.

GIRAUCOURT, vil. de Fr., dép. des Vosges, à 3 l. S. O. d'*Epinal* ✉.

GIRGEH, (*Afr.*), v. d'Egypte, cap. du Saïd, sur la rive occ. du Nil, à 30 l. N. O. des ruines de Thèbes, 10 S. O. d'Akmim. Comm. de blé, fèves, lentilles, toiles et laine.

GIRGENTI, *Agrigente* (*Naples*), v. épisc. de Sicile, dans le val de Mazzara, à 22 l. S. de Palerme, 47 S. O. de Messine. Long. E. 11° 35′; lat. N. 37° 21′. Pop. 20,000 hab. Grand comm. de blé.

GIROMAGNY, vil. de Fr., dép. du H.-Rhin (*Alsace*), c.-l. de cant., arr. et à 2 l. N. de *Béfort* ✉. Pop. du cant. 10,839 hab.

GIRONDE (*Fr.*), nom que prend la Garonne depuis son confl. avec la Dordogne, au Bec-d'Ambès, jusqu'à l'Océan. — (le dép. de la), un des dép. de Fr., formé par l'anc. Guyenne, borné, O. par l'Océan, S. par le dép. des Landes, N. par celui de la Charente-Inf., E. par ceux de la Dordogne et de Lot-et-Garonne. Long. occ. 2° 5′ à 3° 40′; lat. N. 44° 10′ à 45° 35′. Bordeaux, c.-l. Ce dép. a une pop. de 522,000 hab., répartis en 6 arr. ou s.-préf., qui sont: Blaye, Libourne, la Réole, Bazas, Bordeaux, Lesparre. Ces 6 arr. comprennent 48 cant. et 580 communes. La superficie du dép. est de 1,024,927 arpens métriques, dont 110,000 en vignes, et 90,736 en forêts. Revenu territorial 39,907,000 fr.; 11e division militaire; cour royale et arch. à Bordeaux. Comm. de vins, eaux-de-vie, térébenthine, goudron, résines, blés, laines, etc. 507 foires dans 100 communes.

GIRONE ou GERONA (*Esp.*), ville naguères très fortifiée de la Catalogne, sur une colline, au bord de l'Oña et du Ter. qui se réunissent près de ses murs. Elle est bâtie en amphithéâtre. Sa cathédrale est fort remarquable. Quelques maisons sont assez bien bâties. Cette ville, qui compte 15,000 ames, est sit. à 18 l. N. E. de Barcelone, autant S. de Perpignan. Long. E. 0° 26′; lat. N. 41° 58′.

GIRONS (St.-), pet. v. de Fr., dép. de l'Ariège (*Comminges*); ✉; c.-l. d'arr. avec just. de paix et trib. de 1re inst.; à 9 l. O. de Foix, 186 S. S. O. de Paris. Long. occ. 1° 12′; lat. N. 43° 2′. Comm. de bétail et laines d'Espagne, fabr. de toiles. L'arr. compte 88,956 hab., répartis en 6 cant. et 82 communes. La v. de St.-Girons a 3000 hab., et son cant. 18,727.

GIRVAN (*Gr.-Bret.*), b. d'Ecosse, sur le golfe de la Clyde, au comté et à 7 l. S. O. d'Ayr.

GISORS, pet. v. de Fr., dép. de l'Eure

Normandie); ✉ ⛪; sur la riv. d'Epte; l. de cant., arr. et à 6 l. E. des Andelys, 15 N. O. de Paris. Long. occ. 0° 5'; lat. N. 49° 16'. Pop. de la ville, 3500 ab., et du cant. 10,453. Fabr. de blondes, rubans de fil; filature de coton, etc.

GIULA, *Julia* (*Emp. d'Autr.*), v. de la H.-Hongrie, sur la riv. de Keres, à 16 l. S. O. du Grand-Waradin, 24 N. de Temeswar. Long. E. 18° 45'; lat. N. 46° 31'.

GIULIA (Santa-) (*Fr.*), vil. de l'île de Corse, c.-l. d'un cant. de 1978 hab., arr. de *Bastia* ✉. — NOVA (*Naples*), pet. v. de l'Abruzze-Ultérieure, près de la mer, à 7 l. S. E. d'Ascoli.

GIUSTANDIL, *Justiniana* (*Turq. d'Eur.*), v. forte sit. aux frontières de la Macédoine, dans l'Albanie, sur le lac d'Ochrida, d'où sort le Drin-Noir, à 10 l. S. E. d'Albanopoli. Long. E. 18° 45'; lat. N. 41° 5'. Patrie de l'empereur Justinien.

GIVET, place forte de Fr., dép. des Ardennes (*Champagne*), ✉ ⛪, vis-à-vis Charlemont, c.-l. de cant., arr. et à 3 l. N. E. de Rocroy; sur la Meuse. Long. E. 2° 30'; lat. N. 50° 8'. Pop. de la ville, 3600 hab., et du cant. 7406.

GIVONNE, b. de Fr., dép. des Ardennes (*Champagne*), arr. et à 1 l. N. E. de *Sedan* ✉.

GIVORS, b. de Fr., dép. du Rhône (*Lyonnais*); ✉; sur le Rhône, c.-l. de cant., arr. et à 5 l. S. de Lyon. Long. E. 2° 26'; lat. N. 45° 36'. Comm. de houille, verreries. Pop. du cant. 9573 hab.

GIVRY, b. de Fr., dép. de Saône-et-Loire (*Bourgogne*), c.-l. de cant., arr. et à 2 l. O. de *Châlon-sur-Saône* ✉. Comm. de vins. — EN ARGONNE, vil. de Fr., dép. de la Marne (*Champagne*), à 5 l. S. E. de *Ste-Menehould* ✉. Coutellerie estimée.

GIZÈH (*Afr.*), b. d'Égypte, sur la rive occ. du Nil, à 3 l. S. O. du Caire. Long. E. 28° 52'; lat. N. 29° 55'. C'est dans le voisinage de cette bourgade, dont la pop. s'élève à 10,000 hab., que l'on trouve les pyramides, le sphinx, le labyrinthe, etc.

GISY, b. de Fr., dép. de l'Aisne (*Picardie*), à 2 l. E. de *Laon* ✉.

GLADBACH (*Prusse*), v. de la rég. de Dusseldorf, à 6 l. O. de Dusseldorf, autant N. de Juliers. Long. E. 3° 55'; lat. N. 51° 10'. Fabr. de toiles fines, cotonnades, etc. Pop. 6000 hab.

GLAMORGAN (*Angl.*), comté de la princip. de Galles, borné, E. par le comté de Montmouth, N. par ceux de Brecknock et de Caermarthen, O. et S. par le canal de Bristol. Pâturages. Mines de plomb, fer, et charbon. Cardiff, cap. Pop. 86,000 hab.

GLANDÈVES, *Glannateva*, pet. v. de Fr., dép. des B.-Alpes (*Provence*), à 7 l. N. de *Grasse* ✉. Long. E. 4° 28' 10"; lat. N. 43° 56' 43".

GLARIS (*Suisse*), l'un des cantons de la confédération, borné, E. et S. par les Grisons, S. par le cant. d'Uri, O. par le cant. d'Uri et celui de Schweitz, N. par la Limmat. 13 l. de long, sur 7 de large. Surface, 22 l. et 1/2 carrées. Pop. 10,000 hab.; arrosé par la Linth, la Lontsch et la Sernft. Pâturage excellent, fruits. — b. c.-l. du cant. de ce nom sur la Linth, à 10 l. N. E. de Schweitz. Pop. 2500 hab. Fabr. d'indiennes, gros draps et fromages, dit Schabsigre. Long. E. 5° 46'; lat. N. 46° 57'.

GLASCOW (*Gr.-Bret.*), v. d'Ecosse, comté de Lanark, sur la Clyde, célèbre université. Port magnifique. Manuf. d'étamines, mousselines, fonderie, verrerie, raffinerie, etc. Comm. immense. Pop. 120,000 hab. Cette v. est sit. à 4 l. S. O. de Dumbarton, et 14 O. d'Edinbourg. Long. occ. 6° 37'; lat. N. 55° 51' 32". — (*Amér. sept., Et.-Un.*), comté de la Caroline du Nord.

GLASTONBURY (*Angl.*), b. du comté de Somerset, à 2 l. S. O. de Wells. Ruines curieuses.

GLATZ (*Prusse*), v. forte de la rég. de Reichenbach, près de la Neiss, dans la H.-Silésie, à 16 l. S. de Breslau. Fabr. de cuirs et de tapis. Pop. 6700 hab. Long. E. 14° 6'; lat. N. 50° 16'. — comté qui a 18 l. de long sur 10 de large. Mines d'argent, de fer et de houille. Source d'eaux minérales.

GLAUCHA (*Prusse*), v. de la rég. de Magdebourg, à 2 l. S. E. de Hall, célèbre par une maison d'orphelins.

GLAUCHAU (*Saxe*), pet. v. du comté de Schaumbourg, à 13 l. S. de Leipsick. Fabr. de lainages, toiles de lin et de coton.

GLENANS (les) (*Fr.*), groupe d'îles sit. dans la baie de Concarneau, entre l'île de Groix et la pointe de Penmarc'h (*Bretagne*). Quelques-unes sont habitées. La plupart ne sont que des écueils féconds en naufrages. A 4 l. S. de *Concarneau* ✉. Long. occ. 6° 28' 45"; lat. N. 47° 39' 20".

GLENLUCE (*Gr.-Bret.*), b. d'Écosse, comté de Wigtown, à 6 l. E. de Port-Patrick.

GLISSOLES b de Fr., dép. de la H.-

Loire (*Auvergne*), à 2 l. N. de *Brioude* ✉.

GLOCESTER (*Angl.*), v. cap. du comté de ce nom, sur la Severn, à 11 l. E. N. E. de Bristol. Long. occ. 4° 3′; lat. N. 51° 55. Fabr. d'épingles et verrerie. Siége épisc. Deux députés au parlement. Pop. 8500 hab. — comté du même nom, qui a 20 l. de long et 8 de large. Productions : blé, bois, bons pâturages, mines de fer, forges. — (*Amér. sept., Et.-Un.*), v. et port du Massachusetts, au comté d'Essex, à 5 l. N. E. q. E de Salem. Long. occ. 72° 31′ 30″; lat. N. 42° 38′ 50″. — autre, en Virginie, sur la riv. d'York, à 5 l. d'York-Town. Long. occ. 79° 18′; lat. N. 37° 14′. — comté en Virginie, fertile et bien cultivé. Pop. 15,000 hab. — (île du duc de) (*Océanie*), île de l'archipel Dangereux. Long. occ. 142° 4′; lat. S. 29° 10′.

GLOGAU (le gr.) ou GROSS-GLOGAU (*Prusse*), v. de Silésie, cap. du duché de même nom, sur l'Oder, à 20 l. N. E. de Breslau. — GLOGAU (le petit) ou KLEIN-GLOGAU, autre v. de Silésie, au duché et et à 8 l. S. d'Oppeln.

GLONS (*Pays-Bas*), vil. sit. à 2 l. N. O. de Liége.

GLOS, b. de Fr., dép. de l'Orne (*Normandie*), à 2 l. N. de l'*Aigle* ✉. Quincailleries.

GLUCESBOURG ou LUXEBOURG (*Danemark*), pet. v. avec un fort, au duché de Sleswick, à 2 l. N. E. de Flensbourg.

GLUCESTAD (*Dan.*), v. forte du duché de Holstein, près de l'emb. de l'Elbe. Pêche de la baleine. A 12 l. N. O. de Hambourg. Long. N. 7° 6′ 47″; lat. F. 53° 47′ 42″. Pop. 5200 hab.

GLUCHOW (*Russie*), vil. du gouv. et à 40 l. N. E. de Kiov.

GLURENS (*Emp. d'Autr.*), pet. v. du Tyrol, sur l'Adige, à 13 l. N. O. de Bolzano.

GMUND (*Wurtemberg*), v. sit. sur la Regnitz, à 10 l. E. S. E. de Stuttgard. Pop. 5000 hab.

GMUNDEN (*Emp. d'Autr.*), v. sit. près du lac de Traun, à 8 l. S. de Lintz.

GNERDEN (*Asie*), v. de Perse, à 61 l. E. d'Ispahan.

GNESEN ou GNESNE (*Et. prussiens*), v. archiépisc. de la gr. Pologne, dans le duché de Posen, à 40 l. N. q. E. de Breslau. Long. E. 15° 20′; lat. N. 52° 30′. Pop. 3500 hab.

GOA (*Indes or.*), v. archiépisc. du Bejapour, occupée par une garnison anglaise, sur la côte de Malabar. Elle est sit. dans une île de 9 l. de tour; elle a un bon port et plusieurs forts. Pop. 10,000 hab. Son comm., jadis considérable, est fort déchu. Elle est sit. à 100 l. de Cochin. Long. E. 71° 25′; lat. N. 15° 31′.

GOAVE (gr. et pet.) (*Antilles*), b. et ports de l'île St.-Domingue, à 1 l. l'un de l'autre. Long. O. (du pet. Goave) 75° 14′ 34″; lat. N. 18° 26′ 50″.

GOBAIN (St.-), b. de Fr., dép. de l'Aisne (*Picardie*), près *la Fère* ✉, dans la forêt de Coucy. Manuf. de glaces d'une grande beauté.

GOCH (*Et. prussiens*), pet. v. du gr.-duché du B.-Rhin, à 12 l. N. O. de Creveldt, sur le Neers. Fabr. d'étoffes de laines.

GOCHTZEIM (*Allem.*), pet. v. du gr.-duché de Bade, à 8 l. O. de Hailbronn.

GODALMING (*Angl.*), v. du comté de Surrey, sur la Wye. Manuf de draps; à 2 l. S. O. de Guilford.

GODARVILLE, b. de Fr., dép. de la Seine-Inf. (*Normandie*); ✉; c.-l. de cant., arr. et à 5 l. N. E. du Havre, 2 l. de *Bolbec* ✉. Pop. du cant. 12,176 hab.

GODAVERY (*Indes or.*), fl. de l'Hindoustan, qui prend naissance dans les Ghâtes, à 25 l. de Bombay, et se jette dans le golfe de Bengale. Il a 330 l. de cours.

GODMANCHESTER (*Angl.*), b. du comté de Huntingdon, sur l'Ouse, vis-à-vis d'Huntingdon.

GOERTESKE (*Prusse*), pet v. du duché, et à 12 l. E. de Magdebourg.

GOES (*Pays-Bas*), v. forte de l'île du Sud-Béveland, à 4 l. E. de Middelbourg. Long. E. 1° 35′; lat. N. 51° 30′ 18″.

GOHUD (*Indes or.*), place forte de la prov. d'Agra, à 20 l. S. d'Agra, 9 N. E. de Gualior. Le prince qui gouverne le distr. de Gohud, se nomme le Ranah. Long. E. 76° 1′; lat. N. 21° 41′.

GOJAM (*Afr.*), prov. de l'Abyssinie, au S. du lac Dembea. Territ. abondant en pâturages et bien peuplé. La prov. a 36 l. de long, sur 16 de large.

GOLCONDE ou HYDER-ABAD (*Indes or.*), v. forte du Décan, à 2 l. O. de Bagnagour, 92 E. de Bejapour. Long. E. 76° 15′; lat. N. 17° 18′. Mines de diamans dans ses environs. Territ. fertile en grande partie; vignes.

GOLDAP (*Prusse*), pet. v. de la rég. de Gumbinen, à 9 l. S. de cette ville. Fabr. de toiles. 2000 hab.

GOLDBERG, *Aurimontium* (*Prusse*), v. de Silésie, dans la princ. et à 5 l. S. O. de Liegnitz, sur le Katzbach. Long. E. 13° 35′; lat. N. 51° 5′. Fabr. de draps

MUSÉE DE L'HOMME Bibliothèque

ins. Pop. 6000 hab. — autre dans le duhé de Mecklenbourg, près d'un lac, à l. S. de Gustrow, 12 E. de Schwerin.

GOLDENTRAUM (*Prusse*), pet. v. e la rég. de Liegnitz, à 2 l. E. de Murkssa, 8 S. E. de Gœrlitz.

GOLDING (*Russie d'Eur.*), pet. v. ur la Wela, avec un bon château, dans Courlande, à 22 l. N. O. de Mittau, ong. E. 19° 30'; lat. N. 56° 53'.

GOLLANCOURT, vil. de Fr., dép. e l'Oise (*Isle-de-France*), près de *Noyon* ✉.

GOLLNOW (*Prusse*), pet. v. de la oméranie, rég. de Stettin. à 7 l. N. N. . de Stargard, 6 N. E. de Stettin. ong. E. 12° 32'; lat. 53° 34'.

GOLO (*Fr.*), vil. de l'île de Corse, -l. de cant., arr. et au N. de Corte. op. du cant. 2263 hab. ✉ de *Bastia*.

-(le), une des principales rivières e l'île de Corse, qui sort du lac Juo, ers le milieu de l'île, passe vers les ruies de Mariana, et se jette dans la mer e Toscane, sur la côte orientale.

GOLSTOUN (*Gr.-Bret.*), b. d'Éosse, au comté et à 5 l. N. E. d'Ayr.

GOLTSCHIR (*Allem.*), vil. du gr.-ché de Bade, sur le Rhin, à 1 l. et 1/2 . de Kehl.

GOMERA (*Afr.*), une des îles Canaes, dans l'océan Atlantique, entre l'île Fer et celle de Ténériffe. Long. occ. ° 27'; lat. N. 28°. Elle a 10 l. de long r 4 de large. 7000 hab. Vaste forêt reommée pour ses daims; grains, fruits, gnes, et sucreries.

GOMERINGEN (*Wurtemberg*), pet. de Souabe, à 3 l. S.E. de Hohenzollern.

GOMINCOURT, vil. de Fr., dép. du s-de-Calais, à 3 l. S. d'*Arras* ✉.

GOMMERVILLE, b. de Fr., dép. Eure-et-Loir (*Beauce*), arr. et à 8 l. q. S. de Chartres, 3 N. de *Janville* ✉.

GOMOER (*Emp. d'Autr.*), comté de H.-Hongrie, dans le cercle de la Neuhl. Forges.

GONCELIN, b. de Fr., dép. de l'Ire (*Dauphiné*); ✉; c.-l. de cant., arr. à 6 l. N. E. de Grenoble, près de l'Ire. Pop. du cant. 11,129 hab.

GONDAR (*Afr.*), v. cap. de l'Abyssnie, à 50 l. N. E. des sources du Nil, o E. S. de Sennaar. Long. E. 32° 15'; t. N. 12° 34' 30". Cette ville comptait guères 50,000 hab. chrétiens, dépennt du patriarche d'Alexandrie. Elle t aujourd. au pouvoir des Gallas.

GONDOM (St.-), b. de Fr., dép. du iret (*Orléanais*), à 3 l. O. de *Gien* ✉.

GONDOM, pet. v. de Fr., dép. des H.-Pyrénées (*Bigorre*), sur la riv. d'Arros, à 3 l. et 1/2 S. E. de *Tarbes* ✉.

GONDRECOURT, pet. v. de Fr., dép. de la Meuse (*Barois*). ✉; c.-l. de cant., arr. et à 7 l. S. q. O. de Commercy. Long. E. 3° 9'; lat. N. 48° 32'. Pop. de la v. 1250, et du cant. 9104 hab. — b. de ce nom, sit. à 3 l. N. E. d'Estain, 4 O. de Briey. — SUR BLAISE, vil. de Fr., dép. de l'Aube, à 2 l. S. de *Bar-sur-Aube* ✉.

GONDREVILLE, pet. v. de Fr., dép. de la Meurthe (*Lorraine*), arr. et à 1 l. N. E. de *Toul* ✉. Pop. 1000 hab.

GONDRIN, pet. v. de Fr., dép. du Gers (*Armagnac*), arr. et à 4 l. O. S. de *Condom* ✉.

GONESSE, b. de Fr., dép. de Seine-et-Oise (*Isle-de-France*); ✉; sur le Crou; c.-l. de cant., arr. et à 6 l. E. E. S. de Pontoise, 4 N. E. de Paris. Long. E. 0° 6' 41"; lat. N. 48° 59' 15". Comm. de blé et de pain. Pop. du b. 2000 hab., et du cant. 12,737.

GONGADI (*Afr.*), v. du roy. de Kajaaga, à 10 l. E. O. S. des ruines du fort Galam. Long. occ. 11° 48'; lat. N. 14° 30'.

GONICH ou GONIEH (*Turq. d'Asie*), v. de la Géorgie, sur le bord or. de la mer Noire, à 34 l. O. d'Akalziké, 33 N. E. de Trébisonde.

GONNEVILLE, v. de Fr., dép. de la Seine-Inf. (*Normandie*), à 4 l. N. E. du Havre. — autre au dép. de la Manche, arr. de Coutances. Comm. d'huile de lin. — autre au dép. du Calvados, à 3 l. de Caen.

GONNORD, b. de Fr., dép. de Maine-et-Loire (*Anjou*), à 5 l. N. E. de *Cholet* ✉. Fabr. de toiles pour indiennes.

GONTAUT, vil. de Fr., dép. de Lot-et-Garonne, arr. et à 2 l. et 1/2 S. E. de *Marmande* ✉.

GOOR ou GOER (*Pays-Bas*), vil. de Holl., dans l'Over-Yssel, à 4 l. d'Almeloo.

GOPPINGEN (*Wurtemberg*), pet. v. de Souabe, à 8 l. N. O. d'Ulm. Long E. 7° 17'; lat. N. 48° 37'. Eaux min., fabr. de toiles de lin, cotonnades et faïences. Pop. 5000 hab.

GORCUM (*Pays-Bas*), place forte de la Holl., vers les front. de la Gueldre, sur la rive sept. de la Meuse, à 9 l. E. E. S. de Rotterdam. Long. E. 2° 43; lat. N. 51° 48'. Comm. de fromages, beurre, etc; pêcheries. Pop. 5000 hab.

GORDES, dép. de F., dép. de Vaucluse (*Provence*), arr. et à 4 l. O. N. d'*Apt* ✉.

GORDON (*Gr.-Bret.*), b. de l'Ecosse sept., dans le comté et à 8 l. O. q. S. de Bamff.

GORÉE (*Pays-Bas*), pet. île de Hollande, au S. O. de la Terre-de-Vorn, et au N. de l'île de Schowen, près de l'emb. de la Meuse. — v. du nom de l'île vers la côte or. Long. E. 1° 39′; lat. N. 61° 47′. — (*Afr.*), pet. île de l'Océan, près du Cap-Vert. Long. occ. 19° 40′; lat. N. 14° 43′. La ville de Gorée est l'entrepôt du comm. de France avec l'Afrique. Pop. 5000 hab.

GORGES, b. de Fr., dép. de la Manche (*Normandie*), à 4 l. de *Coutances* ✉. — vil. de Fr., dép. de la Loire-Inf. (*Bretagne*), à 7 l. S. E. de *Nantes* ✉.

GORGONE (*Italie*), pet. île du golfe de Gènes, à 9 l. S. O. de Livourne. Long. N. 7° 32′ 55″; lat. E. 43° 25′ 46″. — (*Amér. mér.*), île sit. à 5 l. de la prov. de Popayan. Long. occ. 79° 55′; lat N. 3° 25′. 2 l. de long, sur 1 de large.

GORGUE (la), pet. v. de Fr., dép. du Nord (*Flandre*), sur la Lys. Pop. 3000 hab. Tanneries, blanchisseries, brasseries, raffineries de sel. A 5 l. O. de Lille, près d'*Estaire* ✉.

GORITZ (*Emp. d'Autr.*), pet. v. du Frioul, sur l'Isonzo. Manuf. de soieries, et fabr. de cuirs; à 8 l. N. E. d'Aquilée. Lat. N. 45° 57′ 30″; long. E. 11° 8′ 30″.

GORLITZ (*Prusse*), v. forte de la rég. de Liegnitz; fabr. de draps et toiles. 8500 hab.; sur la Neiss, à 20 l. E. de Dresde. Bibl. publ.

GORNAC, b. de Fr., dép. de la Gironde (*Gascogne*), à 2 l. de *Cadillac* ✉.

GORODICHÉ (*Russie d'Eur.*), v. du gouv. de Nijnei-Novogorod, à 5 l. N. de Simbirsch, près du Wolga. Fonderie de cuivre, teintureries; fabr. de toiles. Pop. 6000 hab.

GORON, b. de Fr., dép. de la Mayenne (*Maine*), c.-l. de cant., et à 5 l. N. O. de *Mayenne* ✉. Pop. du cant. 13,600 hab.

GORSES, b. de Fr., dép. du Lot (*Quercy*), à 2 l. N. de Figeac, 3 de *Saint-Céré* ✉.

GORZE, pet. v. de Fr., dép. de la Moselle (*Lorraine*); 1600 hab.; c.-l. de cant., arr. et à 4 l. S. O. de *Metz* ✉. Pop. du cant. 15,480 hab.

GOSHEN (*Amér. sept., Et.-Un.*), v. du comté de New-York, à 2 l. N. de New-York.

GOSLAR (*Hanovre*), v. sit. dans les mont. et sur le ruisseau de Goss. Mines de fer et de plomb; fonderies de laiton et de vitriol. 6000 hab. On prétend que la poudre à canon y fut inventée par le moine Berthold Schwartz. A 9 l. S. d'Hildesheim. Long. E. 8° 11′; lat. 51° 33′.

GOSPORT (*Angl.*), v. forte de Hampshire, avec un port sur la ri occ. de la rade de Portsmouth, à 1 l. de cette ville. Pop. 8000 ames. Hôp tal de la marine, fonderies, entrepôt vins de France.

GOSTIN (*Prusse*), b. de la rég. Posen, près de Varsovie. Gr. marché.

GOTHA (*Saxe*), v. sit. dans la Th ringe, avec titre de duché. Beau châtea célèbre collége, observatoire, biblioth cabinet d'hist. naturelle et de médaill Fabr. d'étoffes de laine; manuf. de p celaine. Sur la Leine, à 6 l. O. d'Erfu Pop. 12,000 hab. Long. E. 8° 23′ 45″; l N. 50° 56′ 8″.

GOTHARD (St.-) (*Emp. d'Autr.* pet. v. de la B.-Hongrie, sur le Raab, 18 l. E. de Gratz. — (le mont St.-) (*Suiss* plateau des Alpes, entouré de p élevés, tels que le Luscendro (9730 pied l'Orsino (9944 p.), le Fiendo (9550 p.) Prosa (8262 p.), etc. L'hospice a 6307 pie d'élévation. C'est là que se trouvent petits lacs d'où sortent la Reuss, le Tés le Rhin et le Rhône. Le passage comme à Amsleg, et finit à Airolo. Il a 10 l. long.

GOTHENBOURG ou GOTHENBO (*Suède*), v. de la Westrogothie, avec bon port, à l'emb. de la Gotha, à 5 N. q. O. de Copenhague, 75 S. O. Stockholm. Pop. 24,000 hab. Société roy des sciences et belles-lettres, évêch collége, trib. de comm. Consulat franç Fabr. de draps et étoffes, comm. consi rable de harengs, fer en barres, bois construction, goudron, alun. Compag des Indes pour la Chine. Importation denrées coloniales et de marchandises midi de l'Europe. Long. E. 9° 37′ 37″; l N. 57° 42′ 4″.

GOTHIE (la) ou GOTHLAND (*Suèd* prov. considérable, sur la Baltique, visée en onze distr. Elle occupe une su face de 265 l. carrées. Pop. 250,000 h

GOTHLAND (*Suède*), île de la B tique d'env. 82 l. carrées, entre la Su et la Courlande. Pop. 33,000 hab. Wisl cap. Laines estimées; pêcheries consid rables. Lat. N. de la pointe 5° 56′ 4 long. E. 16° 9′.

GOTHLEUBE (*Saxe*), pet. v. de M nie, à 7 l. S. S. E. de Dresde.

GOTTESGAR (*Emp. d'Autr.*), pet de Bohême, au cercle et à 8 l. N. N. d'Elnbogen.

GOTTINGEN ou GŒTTINGEN (*Han*

v. célèbre par son université. 1200 étudians. Muséum, cabinet d'histoire naturelle; bibl. de 200,000 vol. Manuf. de draperies, lainages, bas, chapeaux. Pop. 8500 hab. Sur la Leine, à 10 l. N. E. de Cassel. Long. E. 7° 35'; lat. N. 51° 31' 34". La princ. de Gottingen a 176,000 hab.

GOTTORP (*Dan.*), chât. royal sit. au duché et à 2 l. S. O. de Sleswick.

GOTTSBERG (*Prusse*), v. de la Silésie et à 5 l. O. de Schweidnitz. Mines de charbon de terre et d'argent.

GOUAREC, b. de Fr., dép. des Côtes-du-Nord (*Bretagne*), c.-l. de cant., arr. et à 7 l. O. q. N. de Loudéac, de *Rosternen* ✉. Pop. du cant. 7051 hab.

GOUDA ou TERGOW (*Pays-Bas*), v. de la Hollande, sur l'Yssel, au confl. de la pet. riv. de Gow, à 5 l. N. E. de Rotterdam. Port très commerçant. Fabr. de pipes et de cordages. 12,000 hab. Long. E. 2° 22' 29"; lat. N. 51° 39' 51".

GOUDELOUR (*Indes or.*), v. de l'Hindoustan, sur la côte de Coromandel. Elle appartient aux Anglais. Fabr. de basins. Long. E. 77° 31'; lat. N. 11° 47'.

GOUIS, b. de Fr., dép. de Maine-et-Loire (*Anjou*), à 2 l. O. de la Flèche, près de *Durtal* ✉.

GOULAINE (Haute-), vil. de Fr., dép. de la Loire-Inf. (*Bretagne*), à 1 l. de *Nantes* ✉.

GOULDOIS, b. de Fr., dép. de la Vendée (*Poitou*), près de *St.-Fulgent* ✉.

GOULÈNE ou GAULÈNE, b. de Fr., dép. du Tarn (*Languedoc*), à 3 l. d'*Alby* ✉.

GOULETTE (la) (*Afr.*), fort. sit. sur la côte de Barbarie, dans l'état de Tunis, à 10 l. N. E. de cette ville. Rade sûre. Long. E. 2° 25'; lat. N. 37° 10'.

GOULVEN, vil. de Fr., dép. du Finistère (*Bretagne*), avec un petit port, arr. et à 7 l. N. E. de Brest, 1 et 1/2 N. de *Lesneven* ✉.

GOUMEL (*Afr.*), v. du roy. des Foulahs, à 90 l. S. E. de Portendic, sur un bras du Sénégal. Long. occ. 15°; lat. N. 16° 30'.

GOUNIEH, *Apsarus* (*Turq. asiat.*), pet. v. de la Géorgie, sur la côte or. de la mer Noire, à 40 l. E. N. de Trébisonde.

GOURA (*Prusse*), pet. v. de la Pologne, sur la Vistule, à 6 l. O. de Varsovie.

GOURAINCOURT, vil. de Fr., dép. de la Meuse, arr. et à 7 l. S. E. de Montmédy, 2 et 1/2 N. d'*Estain* ✉, 16 N. E. de Bar-sur-Ornain.

GOURAY, vil. de Fr., dép. des Côtes-du-Nord (*Bretagne*), arr. et à 5 l. N. E. de *Loudéac* ✉.

GOURCY, vil. de Fr., dép. de la Meuse, à 1 l. O. de *Longwy* ✉.

GOURDON, pet. v. de Fr., dép. du Lot (*Quercy*); ✉; c.-l. de s.-préf., avec just. de paix et trib. de 1re inst.; sur la Bleue, à 8 l. N. q. E. de Cahors. Comm. de vins. 3000 hab. L'arr. compte 77,367 hab., répartis en 9 cant. et 65 communes. Le cant. de Gourdon en a 11,731.

GOURGE, b. de Fr., dép. de la Vienne (*Poitou*), à 2 l. N. E. de *Partenay* ✉.

GOURGUES, vil. de Fr., dép. des H.-Pyrénées, à 3 l. S. E. de *Tarbes* ✉.

GOURIN, vil. de Fr., dép. du Morbihan (*Bretagne*), c.-l. de cant., arr. de Pontivy, à 3 l. N. q. O. du *Faouet* ✉. Pop. du cant. 8868 hab.

GOURNAY, *Gornatium*, pet. v. de Fr., dép. de la Seine-Inf. (*Normandie*). ✉, sur l'Epte, c.-l. de cant., arr. et à 8 l. S. E. de Neufchâtel, 20 O. N. de Paris. Long. occ. 0° 38'; lat. N. 49° 28'. 3640 hab. Fabr. de serges; tanneries; manuf. de toiles et porcelaines. Grand comm. d'excellent beurre. Pop. du cant. 10,037 hab.

GOURNET SUR ARONDE, vil. de Fr., dép. de l'Oise (*Picardie*), à 3 l. N. O. de *Compiègne* ✉. — SUR MARNE, b. de Fr., dép. de Seine-et-Marne (*Brie*), à 4 l. E. de Paris. *Banlieue*.

GOURVILLE, b. de Fr., dép. des Deux-Sèvres (*Poitou*), à 4 l. de *Niort* ✉.

GOUSSINVILLE, b. de Fr., dép. de Seine-et-Oise (*Isle-de-France*), à 1 l. de *Gonesse* ✉. Fabr. de dentelles de soie.

GOUVIEU, b. de Fr., dép. de l'Oise (*Valois*), à 1 l. de *Chantilly* ✉. Fabr. de dentelles de soie; comm. de farines.

GOUZON, vil. de Fr., dép. de la Creuse (*Auvergne*), arr. et à 5 l. S. de *Boussac* ✉.

GOVERNOLO (*Emp. d'Autr.*), place forte du roy. lombard-vénitien, au confl. du Mincio avec le Pô, 5 l. S. E. de Mantoue.

GOYAZ (*Amér. mér.*), prov. du Brésil, bornée, N. par les capitaineries de Maragnon et de Para, E. par ceux de Bahia et de Minas-Geraès, S. et O. par ceux de St.-Paul, de Matto-Grosso et partie de Para. Mines d'or, dont les principales sont celles de Ste.-Anne, de Goyaz, de Chapoda, de Nativitado, de las Rixas, d'Araès. Il y existe des mines de diamans. Villaboa est sa cap.

GOYAZ, v. du Brésil, à 45 l. O. de la riv. de St.-François, 180 N. E. de Villa Boa. Long. occ. 46° 40'; lat. mér. 11° 25'.

GOYER, b. de Fr., dép. de Maine-et-Loire (*Anjou*), à 5 l. S. E. d'*Angers* ✉.

GOZE ou GOZZO (*Médit.*), île sit. à 2 l. N. O. de Malte, dont elle dépend. Elle

a 5 l. de long sur 2 de large. Pop. 14,000 ames. Produit coton, blé, légumes et fruits. Long. E. de la ville du Goze 11° 35′; lat. N. 36° 10′. Cette île est occupée par les Anglais. — autre île au S. de la partie occ. de l'île de Candie, à 6 l. E. du fort Selino.

GERBEN (*Emp. d'Aut.*), b. de Bohême, à 5 l. N. E. de Théresienstadt.

GRABOW (*Allem.*), pet. v. du duché de Mecklenbourg, à 2 l. S. de Neustadt, 7 S. E. de Schwerin. — autre (*Prusse*), dans la Pologne, à 8 l. S. de Kalisch, sur la riv. de Prosne.

GRAÇAY, pet. v. de Fr., dép. du Cher (*Berry*), sur le Fouxon, c.-l. de cant., arr. de Bourges, à 4 l. S. O. de *Vierzon* ✉. Pop. du cant. 5849 hab.

GRACIEUSE (la) (*Afr.*), île de l'océan Atlantique, l'une des Açores, à 9 l. O. de Tercère.

GRADIGNAN, vil. de Fr., dép. de la Gironde (*Bordelais*), à 1 l. et 1/2 S. O. de *Bordeaux* ✉.

GRADISKA (*Emp. d'Autr.*), place forte du Frioul, sur l'Isonzo, cap. du comté de même nom, à 5 l S. q. E. d'Udine, 8 N. O. de Trieste. Long. E. 11° 10′; lat. N. 45° 47′. — ou BERBER, *Gratiana*, place forte de l'Esclavonie, aux frontières de la Bosnie turque, sur la Save, à 10 l. S. O. de Poszega, 8 N. E. de Banialuka. NEU-GRADISKA est sit. à 3 l. N. E. du précédent, qui est surnommé *Alta-Gradisca*.

GRADO (*Emp. d'Autr.*), v. du Frioul, dans une petite île du golfe de Venise, à 3 l. S. d'Aquilée, 9 O. de Trieste.

GRAFENTHAL (*Saxe*), v. de la princip. de Saxe, à 8 l. N. E. de Cobourg, 14 S. E. de Gotha. Long. E. 8° 55′; lat. N. 50° 51′. Verreries, forges.

GRAINVILLE L'ALOUETTE, vil. du dép. de la Seine-Inf. (*Normandie*), à 3 l. S. de Fécamp. — LA TEINTURIÈRE, dép. de l'Eure. c.-l. de cant., arr. et à 3 l. N. des Andelys. Pop. du cant. 10,513 hab.

GRAISIVAUDAN (le) (*Fr.*), anc. div. du Dauphiné, dont Grenoble était la capitale.

GRAMMAT, b. de Fr., dép. du Lot (*Quercy*); ✉; c.-l. de cant., arr. et à 7 l. E. q. N. de *Gourdon*. Pop. du cant. 11,514 hab.

GRAMMONT (*Pays-Bas*), pet. v. de la Flandre, sur la Drende, à 5 l. S. E. d'Oudenarde, 8 O. q. S. de Bruxelles. 8000 hab. Manuf. de toiles, tapisseries, tapis, etc. — autre au dép. du Gers (*Lomagne*), sur l'Arroz, à 3 l. E. de *Lectoure* ✉. — vil. de Fr., dép. de la H.-Vienne (*Limousin*), à 5 l. N. E. de *Limoges* ✉.

GRAMPIAN-MONTAINS (*Gr.-Bret.*), chaîne de mont. qui traverse l'Ecosse depuis l'Argyleshire sur l'Atlantique jusqu'à l'Aberdeenshire sur la mer d'Allemagne.

GRAMPOND (*Angl.*), b. du comté de Cornouailles ou Cornwall, à 8 l. N. E. de Falmouth.

GRANARD (*Gr.-Bret.*), b. d'Irlande, au comté et à 6 l. N. E. de Longford, autant S. de Kilmore.

GRANCEY-EN-MONTAGNE ou LE CHATEAU, pet. v. de Fr., dép. de la Côte-d'Or (*Champagne*), c.-l. de cant. arr. et à 9 l. N. de *Dijon* ✉. Fabr. de draps. Pop. du cant. 3260 hab.

GRAND, b. de Fr., dép. des Vosges (*Champagne*), arr. et à 4 l. O. de *Neufchâteau* ✉. Fabr. de clouterie. Reste d'amphithéâtre. — BOIRE (le), b. de Fr., dép. de la Mayenne (*Anjou*), à 4 l. E. de *Château-Gontier* ✉. — CAMP, vil. de Fr., dép. du Calvados (*Normandie*), sur le bord de la mer, à 6 l. N. O. de *Bayeux* ✉. — CHAMP, vil. de Fr., dép. du Morbihan (*Bretagne*), arr. et à 3 l. O. N. de *Vannes* ✉. — autre au dép. de la Loire Inf. (*Bretagne*), arr. et à 2 l. N. de *Nantes* ✉. 1200 hab.

GRANDCOURT, b. de Fr., dép. de la Seine-Inf. (*Normandie*), arr. et à 5 l. N. de *Neufchâtel* ✉.

GRANDLIEU, vil. et étang du dép. de la Loire-Inf. (*Bretagne*), à 3 l. S. O. de *Nantes* ✉.

GRAND-LUCÉ, pet. v. de Fr., dép. de la Sarthe (*Maine*), c.-l. de cant., arr. et à 5 l. O. de *St.-Calais* ✉. Pop. du cant. 11,810 hab.

GRANDPRÉ, pet. v. de Fr., dép. des Ardennes (*Champagne*). ✉ ; sur l'Ayr; c.-l. de cant., arr. et à 3 l. S. E. de Vouziers. Pop. du cant. 8271 hab.

GRANDRIEUX, b. de Fr., dép. de la Lozère (*Languedoc*), c.-l. de cant., arr. et à 8 l. N. q. E. de *Mende* ✉. Pop. du cant. 4888 hab.

GRANDVILLARS, vil. de Fr., dép. du H.-Rhin, sur l'Allain, à 3 l. S. q. E. de *Béfort* ✉.

GRANDVILLE, vil. de Fr., dép. de la Moselle (*Lorraine*), à 1 l. et 1/2 S. O. de *Longwy* ✉.

GRANDVILLIERS, b. de Fr., dép. de l'Oise (*Beauvaisis*). ✉ ; 1615 hab. fabr. de draps, serges; comm. de grains, bois, cidre; c.-l. de cant., arr. et à 6 l. N. q. O. de Beauvais. Pop. du cant. 12,86[illegible] hab.

GRANE, b. de Fr., dép. de la Drôme

(*Dauphiné*), à 4 l. N. E. de Montélimart, de *Crest* ✉.

GRANGE (*Antilles*), promont. sur la côte N. d'Haïti, à l'E. de Monte-Christ. Lat. N. 19° 54′ 30″; long. occ. 74° 2′ 50″.

GRANGES, vil. de Fr., dép. du Doubs (*Franche-Comté*), à 3 l. de *St.-Hippolyte* ✉. — LE BOURG, vil. de Fr., dép. de l'Aube (*Champagne*). ✉ 🚂. 1200 hab. A 8 l. N. O. de Troyes.

GRANTHAM (*Angl.*), pet. v. du comté de Lincoln. Newton fut élevé au collége de cette ville, sit. à 8 l. S. de Lincoln. Pop. 3700 hab.

GRANVELLE, vil. de Fr., dép. de la H.-Saône (*Franche-Comté*), à 4 l. S. O. de Vesoul, 3 S. O. de *Rioz* ✉.

GRANVILLE, v. marit. de Fr., dép. de la Manche (*Normandie*), avec un port. ✉ 🚂; 7834 hab.; c.-l. de cant., trib. et chambre de comm. Entrepôt de sel, construction de navires, armement pour la pêche et les colonies; cabotage; comm. de denrées coloniales, du nord et du midi de l'Europe. Pêche d'huîtres de Cancale. Salaison. Foire de 3 jours, le 10 avril. A 6 l. N. O. d'Avranches. Lat. N. 48° 58′ 16″; long. occ. 3° 56′ 12″. Établ. de la marée du port, 6 heures 45 minutes.

GRASSE, v. de Fr., dép. du Var (*Provence*); ✉; 12,262 hab.; c.-l. de s.-préf., trib. de 1re inst. et de comm. Comm. de soie, bergamotes, figues, oranges, parfums, savons, huile, maroquin, etc. A 7 l. O. de Nice, 225 N. q. E. de Paris. Long. E. 4° 35′ 9″; lat. N. 45° 39′ 19″. L'arr. compte 61,469 hab., répartis en 7 cant. et 65 communes. Le cant. de Grasse en a 13,731. — (la), pet. v. de Fr., dép. de l'Aude (*Languedoc*); ✉; 1303 hab.; c.-l. de cant. A 5 l. S. E. de Carcassonne. Pop. du cant. 5266 hab.

GRATIEN (St.-), vil. à 3 l. N. de Paris, à demi-l. d'*Enghien* ✉. Tombeau du maréchal de Catinat.

GRATZ (*Emp. d'Autr.*), v. archiép., cap. de la B.-Styrie, avec chât., palais et université. Fabr. de fer, acier, faience. Sur la Muer; à 4 l. S. O. de Vienne. Pop. 10,000 hab. Long. E. 13° 7′; lat. N. 47° 4′ 9″.

GRATZCHEFSKOI (*Russie d'Asie*), forteresse au gouv. et à 104 l. S. O. de Kolyvan.

GRAUDENTZ (*Prusse*), v. forte sur la droite de la Vistule, à 24 l. S. de Dantzick. Long. E. 16° 20′ 30″; lat. N. 53° 26′.

GRAULHET, pet. v. de Fr., dép. du Tarn, c.-l. de cant., arr. et à 3 l. N. de *Lavaur* ✉. Pop. du cant. 9042 hab.

GRAVE (*Pays-Bas*), v. forte du Brabant hollandais, sur la Meuse, à 3 l. S. q. O. de Nimègue. Long. E. 3° 25′; lat. N. 51° 44′. — EN OYSANS (la), b. de Fr., dép. des H.-Alpes (*Dauphiné*); ✉; 1829 hab.; c.-l. de cant., arr. et à 7 l. N. O. de Briançon. Pop. du cant. 2339 hab.

GRAVELINES, v. forte de Fr., dép. du Nord (*Flandre*), avec chât. et port entre Dunkerque et Calais. ✉ 🚂. 3580 hab. Pêche considérable. Établ. de la marée du port, 11 heures 45 min. Raffinerie de sel; comm. d'eau-de-vie, vin, genièvre, bois du Nord; construction de bâtimens de comm. Foire de 9 jours, le 16 août. C.-l. de cant., arr. et à 7 l. O. de Bergues, 60 N. de Paris. Long. occ. 0° 12′ 25″; lat. N. 50° 59′ 10″. Pop. du cant. 5394 hab.

GRAVELLE (la), b. de Fr., dép. de la Mayenne (*Maine*); 🚂; à 4 l. O. de *Laval* ✉. Fabr. de toiles.

GRAVESENDE (*Angl.*), v. du comté de Kent, sur la Tamise, à 8 l. E. de Londres. Grandes douanes, chantiers de construction. Marché pour les approvisionnemens d'outre-mer. — (*Pays-Bas*), b. de Hollande, à 4 l. S. de la Haye. Lat. N. 52° 0′ 20″; long. E. 1° 49′ 30″.

GRAVESON, vil. de Fr., dép. des Bouches-du-Rhône (*Provence*). Blé excellent et soie. A 2 l. N. E. de Tarascon, 2 de *St.-Remi* ✉.

GRAVINA (*Naples*), v. épisc. de la Terre et à 12 l. S. O. de Barri.

GRAY, v. de Fr., dép. de la H.-Saône (*Franche-Comté*). ✉ 🚂; 6800 hab.; c.-l. de s.-préf., trib. de paix, de 1re inst. et de comm. Comm. de grains, vins et farines par la Saône, pour le midi de la France, à 8 l. N. E. de Dijon, 12 de Vesoul. Long. E. 3° 15′ 53″; lat. N. 47° 29′ 52″. L'arr. de Gray compte 86,000 hab., répartis en 7 cant. et 164 communes. Le cant. de Gray en a 14,474. — autre (*Irl.*), comté de Down, à 30 l. N. de Dublin. — autre (*Angl.*), comté d'Essex, sur la Tamise.

GRÈCE (la), *Græcia* (*Eur.*), contrée qui comprend la Morée, la Béotie, la Phocide, l'île de Négrepont, la Thessalie, l'Epire et la partie mér. de la Macédoine, ainsi que les îles de la Médit., connues sous le nom générique d'archipel. Sa pop. était évaluée à 3,000,000 d'hab. Sa superficie est de 3400 l. carrées. La Grèce défend sa liberté contre la Turquie, son sort n'est pas encore fixé.

GREENOCK (*Gr.-Bret.*), v. d'Ecosse, comté de Renfrew, à l'emb. de la Clyde, à 6 l. O. de Glascow. Comm. de harengs.

Long. occ. 6° 49′; lat. N. 56° 54. 19,000 hab.

GREENVILL (*Amér. sept., Et.-Un.*), pet. v. commerciale de la Caroline du Nord, comté de Pitt, district de Newbern, à 7 l. de Washington. — autre, Caroline du S., à 30 l. N. E. q. E. de Columbia. — autre, au Tenessee, à 25 l. S. Knoxville.

GREENWICH (*Angl.*), v. du comté de Kent, à 2 l. au-dessous de Londres, sur la Tamise, avec un hôpital célèbre pour les marins. Chantiers de la compagnie des Indes. Observatoire d'où les Anglais comptent leur longitude. Long. occ. 2° 20′ 15″; lat. N. 51° 28′ 40″. — autre (*Amér. sept., Et.-Un.*), dans le New-Jersey, à 1 l. de l'emb. de la Delaware.

GREIFFENBERG (*Prusse*), pet. v. avec chât., dans la marche de Brandebourg, à 6 l. S. de Prentzlow. — autre, dans la Poméranie ultér., à 4 l. S. de Treptow. — autre (*Emp. d'Autr.*), sur la Drave, dans la B.-Carinthie.

GREIFFENSEE (*Suisse*), pet. v. du cant. et à 3 l. de Zurich.

GREIFFENSTEIN (*Prusse*), pet. v. de la rég. de Coblentz, à 5 l. N. O. de Wetzlar.

GREIFSWALDE (*Prusse*), v. de la rég. de Stralsund, avec port sur la Baltique, à 7 l. S. E. de Stralsund. Long. E. 10° 59′ 30″; lat. N. 54° 4′ 35″. Trib. suprême. Observatoire; fabr. de tabacs, salines.

GREIN (*Emp. d'Autr.*), pet. v. de la H.-Autriche, près du Danube, à 9 l. E. de Lintz. Long. E. 12° 30′; lat. N. 48° 15′.

GREMONVILLE, b. de Fr., dép. de la Seine-Inf. (*Normandie*), à 4 l. N. q. E. de *Caudebec* ✉.

GRENAA (*Dan.*), pet. v. du Nord-Jutland, côte or., à 18 l. S. E. d'Aalborg. Long. E. 8° 33′ 41; lat. N. 56° 24′ 57″.

GRENADE (le roy. de) (*Esp.*), prov. bornée, N. et O. par l'Andalousie, S. par la Méditerranée, E. par la Murcie. Surface 900 l. carrées; pop. 700,000 individus. Sol fertile en vin, huile, lin, chanvre, cannes à sucre, soie, miel, grenades, citrons, oranges, câpres, figues et amandes. Le palmier prospère sur les côtes, ainsi que l'indigo. Carrières de marbres; mines de fer et d'argent; grenats et hyacinthes. Belles forêts. Monumens antiques des Maures. — *Granata*, cap. de la prov., sit. entre le Daro et le Xenil, à à 44 l. E de Séville, 90 S. de Madrid. Long. occ. 5° 30′; lat. N. 37° 16′. Arch. et université. Pop. 66,000 hab. Fabr. de soieries, étoffes de laines, maroquins. Grenade est bâtie sur une hauteur, j… une vallée d'une admirable fertilité. … remarque encore dans cette ville … palais Mauresques de l'Alhambra et … Généralife. — (la) (*Antilles*), l'une des … anglaises de cet archipel, de 11 l. de l… sur 5 large, à 40 l. N. O. de Tabago, … S. q. O. de St.-Vincent. Long. occ. … 10′; lat. N. 12° 1′. Produit du sucre, … café, du tabac et de l'indigo. Un lac … un plateau donne naissance à plusie… rivières qui la fécondent. On y com… 32,000 hab., dont 1000 blancs au plus… (la Nouv.-) (*Amér. mér.*), nom … portait, sous la domination espagn… une vaste contrée aujourd'hui dépenda… de la rép. de Colombie, et qui forme … territoires de Cundinamarca et de Qu… — pet. v. de Fr., dép. des Landes (*G… cogne*); ✉; c.-l. de cant., arr. et à … S. de Mont-de-Marsan, sur l'Adour. P… du cant. 8062. — autre au dép. de la … Garonne (*Armagnac*), ✉; c.-l. de ca… arr. et à 5 l. N. O. de Toulouse. Pop. … la ville, 3000 hab.; du cant. 10,705.

GRENADINS (*Antilles*), petites … sit. entre Grenade et St.-Vincent.

GRENOBLE, *Gratianopolis*, v. … Fr., ci-devant cap. du Dauphiné; ✉ … c.-l. du dép. de l'Isère, à 14 l. N. E. … Valence, 20 S. E. de Lyon. Distance … gale S. E. de Paris, 568 kilom. Long. … 3° 23′ 34″; lat. N. 45° 11′ 42″. Ev., c… royale, trib. de 1re inst. et de com… Chambre consultative des manuf., 3 ju… de paix. Acad., faculté de droit et … sciences; école de dessin, jardin botan… que, bibl. publ., musée, cabinet d'h… toire naturelle, salle de spectacle. Com… de ganterie renommée, de pelleterie, … chanvre, de fers; fabr. d'indiennes et … toiles. Patrie de Vaucanson, de Condil… et Mably. Grenoble compte 22,000 ha… Son arr. en a 187,420, répartis en 20 can… et 216 communes. Les 3 cant. de Gren… ble ont 39,150 hab.

GRENOUZE, b. de Fr., dép. de … Mayenne (*Maine*), à demi-l. de *Lav*… ✉.

GREOULS, vil. de Fr., dép. des B… Alpes (*Provence*), à 2 l. N. E. de *M*… *nosque* ✉. Eaux minérales chaudes.

GRESTAIN, b. de Fr., dép. du Ca… vados (*Normandie*), à 1 l. E. de *Ho*… *fleur* ✉.

GREVENMACHERN (*Pays-Bas*), pet. v. du duché et à 4 l. E. q. N. … Luxembourg.

GREVEN (*Prusse*), pet. v. du distr… à 4 l. N. E. de Munster, près de l'Ems.

GREVENBROICH (*Ét. prussiens*)…

pet. v. du gr.-duché du B.-Rhin, à 4 l. N. E. de Juliers, autant S. O. de Dusseldorf.

GREVILLERS, vil. de Fr., dép. du Pas-de-Calais, arr. et à 3 l. S. d'*Arras* ✉.

GREVRARD (*Prusse*), b. du distr. et à 7 l. S. E. de Dusseldorf. Forges et coutellerie estimée.

GREZ, b. de Fr., dép. de Seine-et-Marne (*Brie*), à 1 l. N. de *Nemours* ✉. — (le), b. de Fr., dép. de la Sarthe (*Maine*), à 3 l. N. de *la Ferté-Bernard* ✉. — EN BOUÈRE, b. de Fr., dép. de la Mayenne (*Anjou*), c.-l. de cant., arr. et à 3 l. N. E. de *Château-Gontier* ✉. Pop. du cant. 9847.

GREZAC, b. de Fr., dép. de la Charente-Inf. (*Saintonge*), près de *Cozes* ✉, arr. de Saintes.

GRÉZIEU-LA-VARENNE, vil. de Fr., dép. du Rhône, à 2 l. O. de *Lyon* ✉, cant. de Vaugneray.

GRIESHEIM (*Allem.*), b. du gr.-duché de Hesse-Darmstadt, à 2 l. O. q. S. de Darmstadt.

GRIESKIRCHEN (*Emp. d'Autr.*), pet. v. de la B.-Autriche, à 8 l. S. O. de Lintz, 3 S. O. d'Efferding.

GRIFFEN (*Emp. d'Autr.*), pet. v. de la H.-Carinthie, à 10 l. E. N. E. de Clagenfurt.

GRIFFONOTTES (les), vil. de Fr., dép. de la H.-Marne, 🖃, à 2 l. de *Langres* ✉.

GRIGNAN, pet. v. de Fr., dép. de la Drôme (*Provence*), c.-l. de cant., arr. et à 5 l. S. de Montelimart, 1 de *Taulignan* ✉. Pop. du cant. 9143 hab.

GRIGNOLS, b. de Fr., dép. de la Dordogne (*Périgord*), c.-l. de cant., à 2 l. de *Neuvic* ✉. Pop. du cant. 12,813 hab. — autre, dép. de la Gironde (*Guyenne*), c.-l. de cant., arr. et à 3 l. S. E. de *Bazas* ✉. Pop. du cant. 4893 hab.

GRIGNY, vil. de Fr., dép. du Rhône (*Lyonnais*), à 1 l. N. de Givors, 4 de *Lyon* ✉.

GRILLON, vil. de Fr., dép. de Seine-et-Oise, à demi-l. de *Dourdan* ✉. Fabr. d'indiennes, calicots, mousselines.

GRIMAUD, pet. v. de Fr., dép. du Var (*Provence*), c.-l. de cant., arr. et à 7 l. S. de Draguignan, 5 du *Luc* ✉. Pop. du cant. 6402 hab.

GRIMBERGEN (*Pays-Bas*), pet. v. à 2 l. N. de Bruxelles.

GRIMMA (*roy. de Saxe*), à 6 l. S. E. de Leipsick. Comm. en bois, toiles, flanelles.

GRIMONVILLE, pet. port de Fr., dép. de la Manche (*Normandie*), à 2 l. S. O. de *Coutances* ✉. Comm. de chaux.

GRIMSBY (*Angl.*), b. maritime à 14 l. N. q. E. de Lincoln, 56 N. de Londres.

GRIMSEL, mont. des Alpes qui sépare le cant. de Berne du Valais. Hospice de 7 lits à 5628 pieds de haut. Le col de Grimsel est à 6570 pieds; et le Seidelhorn, le plus haut pic, à 8580 pieds.

GRINDELWALD (*Suisse*), vil. du cant. de Berne, dans une vallée à 3130 pieds au-dessus du niveau de la mer et entourée de mont. élevées, telles que le Scheidick (6045 pieds), le Wetterhorn (11,453 pieds), l'Eiger (12,268 pieds).

GRISONS (les) (*Suisse*), cant. or. borné par la H.-Autriche, le roy. lombard-vénitien et les cantons du Tésin, d'Uri, de Glaris et de St.-Gall. On lui donne une superficie de 140 l. carrées. Ce cant. est riche en minéraux. Le sol, peu propre à l'agriculture, produit du blé et du vin.

GRIZOLLES, pet. v. de Fr., dép. du Tarn-et-Garonne (*Languedoc*). ✉ 🖃; c.-l. de cant., à 1 l. de Verdun. Pop. de la v. 2000 hab.; du cant. 7182.

GROAYS ou GROIX, île de l'Océan, sur les côtes de Bretagne (*Morbihan*), à 2 l. S. O. de *Port-Louis* ✉.

GROBINING (*Emp. d'Autr.*), pet. v. de Styrie, à 12 l. N. O. de Judembourg.

GRODNO (*Russie d'Eur.*), gouv. formé de la Lithuanie. Il a env. 1000 l. carrées de surface. Le sol, assez fertile, produit du blé en abondance. — C.-l. de ce gouv., sit. à 36 l. S. de Wilna, et dont la pop. est d'environ 6000 hab.

GROENLAND (le) (*Eur.*), vaste péninsule, dont l'extrémité mérid. est sit. par 59° 40′ de lat. N. et 47° de long. O. Sa côte or. baignée par l'Atlantique, et au N. par l'Océan glacial, a été reconnue jusqu'au 79e degré, et la côte occ. jusqu'au 78e. Les Danois possèdent plusieurs établissemens sur la côte occ. Les bornes du Groenland, au N., sont complètement inconnues.

GROLLE (la), pet. v. de Fr., dép. de la Charente (*Angoumois*); ✉ 🖃; à 9 l. S. O. d'Angoulême.

GRONENBACH (*Bav.*), pet. v. à 5 l. S. q. E. de Méningen.

GRONINGEN (*Et. prussiens*), pet. v. à 2 l. E. N. d'Halberstadt.

GRONINGUE (*Pays-Bas*), v. de Hollande, à 11 l. E. de Leuwarden, 34 N. E. d'Amsterdam, 168 N. E. de Paris. Célèbre université. Comm. assez considéra-

ble. Le port de Groningue est spacieux et sûr. Pop. 26,000 hab.

GROS-BOIS, vil. de Fr., dép. du Doubs (*Franche-Comté*), à 4 l. de Besançon, 1 de *Baume-les-Dames* ✉.

GROSSEN HAYN (*Saxe*), v. de Misnie, à 8 l. N. O. de Dresde, 5 N. de Meissen, sur l'Elster. Culture de garance. Toiles peintes.

GROSSETO, *Rosetum* (*Italie*), pet. v. de Toscane, à 15 l. S. O. de Sienne.

GROTZKAU (*Prusse*), v. de la Silésie, à 5 l. S. O. de Brieg, 10 S. E. de Breslau.

GROZON, vil. de Fr., dép. du Jura, à 1 l. N. de Poligny, et 1/2 S. O. d'*Arbois* ✉.

GRUCHET-SAINT-SIMON, b. de Fr., dép. de la Seine-Inf. (*Normandie*), à demi-l. de *Bolbec* ✉. Fabr. d'indiennes.

GRUISSAN, b. de Fr., dép. de l'Aude (*Languedoc*), à 3 l. S. E. de *Narbonne* ✉.

GRUNBERG (*Prusse*), pet. v. de la B.-Silésie, à 10 l. N. O. de Glogau.

GRUNINGEN (*Suisse*), pet. v. du c. et à 6 l. E. S. de Zurich, 2 N. de Rupersweil. — (*Allem.*), pet. v. du gr.-duché de Hesse-Darmstadt, 2 l. S. de Giessen.

GRUNSFELD (*Allem.*), pet. v. du gr.-duché de Bade, 5 l. S. de Wentheim.

GRUNSTADT (*Bav.*), pet. v. du cercle du Rhin, à 4 l. O. S. de Worms.

GRUNTHAL (*Saxe*), pet. v. du cercle d'Ertzgeburge, à 8 l. S. de Freyberg, 12 S. O. de Dresde. On y exploite beaucoup de mines de cuivre.

GRUYÈRES (*Suisse*), pet. v. du cant. et à 6 l. S. de Fribourg. C'est l'entrepôt des excellens fromages qui portent son nom et qui se font dans les environs.

GUA (le), vil. de Fr., dép. de la Charente-Inf., arr. et à 4 l. S. E. de *Marennes* ✉.

GUADALAVIAR, *Durias* (*Esp.*), riv. qui prend sa source dans les mont. qui séparent la Nouv.-Castille du roy. de Léon, et se jette dans la Méditerranée.

GUADALAXARA (*Esp*)., v. de la Nouv.-Castille, cap. de la prov. de son nom, à 25 l. E. E. S. de Ségovie, 20 N. E. de Madrid. Long. occ. 5° 2′; lat. N. 40° 47′. Pop. 10,000 hab. — (*Amér. sept.*), v. du Mexique, cap. de l'état de Xalisco, formé de l'anc. intendance de Guadalaxara. Cette v. est à 100 l. N. O. de Mexico, sa pop. s'élève à 70,000 ames.

GUADALCANAL (*Esp.*), pet. v. aux confins de l'Andalousie et de l'Estramadoure, à 6 l. N. de Séville.

GUADALOUPE (*Esp.*), pet. v. de la Nouv.-Castille, à 26 l. S. O. de Tolède.

GUADALQUIVIR, *Bætis* (*Esp.*) fl. qui prend sa source dans la Manche traverse du N. E. au S. O. l'Andalousie et se jette dans le golfe de Cadix.

GUADARRAMA (*Esp.*), pet. v. de la Nouv.-Castille, à 6 l. S. de Ségovie.

GUADEL, ALAMBATEIR, MUSARN (*Asie*), v. de Perse, sur la côte du Mékran, à 40 l. E. de Tiz. Long. E. 60° 20′ lat. N. 25° 4′.

GUADELOUPE (*Antilles*), île sit. à env. 30 l. N. de la Martinique, 10 N. N. O. de la Dominique, autant S. d'Antigoa. Long. occ. de 63° 22′ à 64° 13′; lat. N. de 15° 57′ à 16° 39′. Cette île a dans son ensemble 29 l. de long sur 5 à 6 de large; un canal appelé Rivière Salée, la divise en 2 parties, dont l'une à l'E. se nomme la *Grande-Terre*, et l'autre à l'O. la *Basse-Terre*. Sa superficie est d'env. 100 lieues carrées; sa pop. de 109,400 hab., sur lesquels on ne compte que 12,800 blancs. La Basse-Terre, v. de 5000 ames, est la cap. de l'île, et la résid. du gouverneur, qui demeure aussi quelquefois à la Pointe-à-Pitre.

GUADIX, *Acci* (*Esp.*), v. du roy., et à 9 l. E. E. N. de Grenade, 80 S. S. E. de Madrid. Long. occ. 5° 1′; lat. N. 37° 23′.

GUALDO (*Italie*), b. des Etats de l'Eglise, près de Foligno.

GUALIOR (*Indes or.*), célèbre fort. de l'Hindoustan, dans la prov. d'Agrah. Aux pieds de la colline sur laquelle est sit. la fort. se trouve la v. du même nom, dont la pop. est assez considérable.

GUAM (*Océanie*), la plus mér. et la plus gr. des îles Mariannes, d'env. 40 l. de tour. Long. E. 140°; lat. N. 13°. Cette île produit des légumes et fruits très variés. L'arbre à pain y est fort abondant.

GUAMACHUCO (*Amér. mér.*), distr. de la prov. de Truxillo, dans le Pérou. Le c.-l. de distr. est une v. du même nom, à 15 l. E. N. E. de la v. de Truxillo.

GUAMANGA ou HUAMANGA (*Amér. mér.*), prov. du Pérou, sit. entre celles de Huancabelica, Arequipa et Cuzco. La v. de Huamanga, sa cap., renferme 26,000 hab. Elle est à 70 l. S. E. de Lima.

GUANAHANI ou SAINT-SAUVEUR, (*Amér. sept.*), une des îles Lucayes, et la première terre découverte dans le Nouv.-Monde, en 1492, par Christophe Colomb.

GUANCABELICA ou plutôt HUANCABELICA (*Amér. mér.*), prov. du Pérou, la moins étendue de toutes. Elle est renfermée entre celles de Tarma, Lima,

requipa et Guamanga. Sa ville cap. du ème nom, sit. à 50 l. S. E. de Lima, mpte env. 5000 hab.

GUARDA (*Portugal*), v. de la prov. Beïra, à 9 l. E. de Coïmbre, 63 N. de Lisbonne.

GUARDIA (*Esp.*), pet. v. marit. de Galice, près de l'emb. du Minho. — LFERIA (*Naples*), pet. v. sit. à 2 l. O. de Larino.

GUARÈNE (*Et. sardes*), b. du Piéont, à 2 l. N. q. O. d'Albe.

GUARGALA (*Afr.*), v. sit. dans le led-ul-Gérid, au S. du Mont-Atlas; à 50 l. S. q. E. d'Alger.

GUARNAY (*Amér. mér.*), pet. v. Pérou, à 40 l. N. O. de Lima.

GUASCO (*Amér. mér.*), port du hili, à 15 l. de la baie de Coquimbo.

GUASTALLA (*Italie*), pet. v. du ché de Parme, près du Pô, à 8 l. S. de Mantoue. Pop. 3000 hab.

GUATEMALA (*Amér. sept.*), rép. indépendante, bornée au N. par le Mexique et au S. par la Colombie. Comprise entre le 8e et le 17e deg. 30′ de lat. N. et entre le 95e et 96e 33′ de long. O. Elle a env. 350 l. du N. O. au S. E. Sa largeur est très inégale. On lui donne une superficie d'env. 43,000 l. carrées et une pop. de près de 2,000,000 d'indiv. La v. de Guatemala, cap. de la rép., renferme 30,000 ames.

GUAXACA ou OAXACA (*Amér sept.*), cap. de l'Etat d'Oaxaca, au Mexique elle est sit. à 80 l. S. E. de Mexico. Sa pop. s'élève à 24,000 hab.

GUAYAQUIL (*Amér. mér.*), un des p. de la Colombie, sit. sur le bassin du Océan Il a pour c.-l. une ville de même m, sit. à env. 300 l. S. O. de Bogota. Le rt de Guayaquil est sûr et commode. On onstruit un gr. nombre de bâtimens. La le renferme près de 22,000 ames.

GUBIN (*Et. prussiens*), v. du distr., à 10 l. S. de Francfort sur l'Oder. Fabr. draps et de toile. Comm. de chanvre, s estimés. Pop. 7000 hab.

GUEBERGWILLER, v. de Fr., dép. H.-Rhin (*Alsace*), c.-l. de cant., arr. à 3 l. S. S. E. de Colmar, 1 de *Ruffach*. Fabr. d'indiennes, soieries, cotonnades. Pop. de la v. 2800 hab., et du cant. 6740 hab.

GUEGON, b. de Fr., dép. du Morbihan *retagne*), à 3 l. de Ploërmel, près de *sselin* ✉.

GUELDRE (la) (*Pays-Bas*), prov. nv. 180 l. carrées de superficie. Le sol t généralement peu fertile; cependant, y trouve de bons pâturages. — (*Et. ussiens*), v. forte du gr.-duché du B.-Rhin, à 4 l. N. E. de Venloo. Fabr. de draps toiles et cuirs.

GUÉMENÉ, pet. v. de Fr., dép. du Morbihan (*Bretagne*), c.-l. de cant., arr. et à 4 l. O. de *Pontivy* ✉. Pop. du cant. 13,687. hab. — *Penfas* (*Loire-Inf.*), c.-l. de cant. à 3 l. de *Derval* ✉. Pop. du cant. 7700 hab.

GUENROUET, b. de Fr., dép. de la Loire-Inf. (*Bretagne*), à 3 l. de Savenay. *Nantes* ✉.

GUEPIE (la), pet. v. de Fr., dép. du Tarn (*Languedoc*), à 6 l. de Villefranche, 2 de *Cordes* ✉.

GUER, v. de Fr., dép. du Morbihan (*Bretagne*), c.-l. de cant., arr. et à 5 l. E. de Ploërmel, 2 de *Plelan* ✉ (Ille-et-Vilaine). Pop. du cant. 8740 hab.

GUERANDE, vil. de Fr., dép. de la Loire-Inf. (*Bretagne*). ✉. 7252 hab.; c.-l. de cant. Comm. considérable de sel blanc, vins, eaux-de-vie; pêche de harengs, sardines, maquereaux. Manuf. de toiles de lin. A 11 l. de la mer, 16 O. q. S. de Nantes. Pop. de la ville, 7000 hab.; du cant. 13,637.

GUERARD, b. de Fr., dép. de Seine-et-Marne (*Brie*), à 2 l. E. de Coulomiers, 1 de *Farmoutiers* ✉.

GUERBIGNY, b. de Fr., dép. de la Somme (*Picardie*), à 2 l. N. E. de *Montdidier* ✉.

GUERCHE (la) vil. de Fr., dép. d'Indre-et-Loire (*Touraine*), à 2 l. S. E. de *la Haye-Descartes* ✉. Fabr. de toiles à voiles. — autre, dép. d'Ille-et-Vilaine (*Bretagne*), ✉, c.-l. de cant., arr. et à 5 l. S. de Vitré. Pop. du cant. 16,242 hab. — autre, dép. du Cher (*Brie*), c.-l. de cant., arr. et à 10 l. N. E. de St.-Amand, 3 de *Sancoins* ✉. Pop. du cant. 5587 hab.

GUERCHEVILLE, vil. de Fr., dép. de Seine-et-Marne (*Gâtinais*); à 2 l. O. de *Nemours* ✉.

GUERCHY, vil. de Fr., dép. de la Nièvre, à 2 l. N. de la *Charité* ✉. — autre, dép. de l'Yonne, à 3 l. N. q. O. d'*Auxerre* ✉.

GUERET, *Varactum*, v. de Fr., c.-l. du dép. de la Creuse. ✉ ☎. A 12 l. N. E. de Limoges. Dist. lég. de Paris 428 Kilom., on paie 58 postes 3/4. Long. occ. 0° 28; lat. N. 46 10. Trib. de 1re inst. et de paix. Guéret a 3400 hab., son arr. en compte 83,825, répartis en 7 cant. et 77 communes. Le cant. de Guéret en a 14,680.

GUERIGNY, vil. de Fr., dép. de la Nièvre (*Nivernois*), arr. et à 3 l. N. de *Nevers* ✉, 4 S. E. de la Charité. Forges.

GUERNESEY (*Gr.-Bret.*), île de la Manche, à 11 l. des côtes de Fr., 5 S. O.

de l'île d'Aurigny, 8 O. N. de celle de Jersey. Long. occ. 5°; lat. N. 49° 30'. Elle a 5 l. de longueur du S. O. au N. E., et env. autant dans sa plus grande largeur. St.-Pierre en est le c.-l. La pop. totale est d'env. 25,000 hab.

GUESCHARD, b. de Fr., dép. de la Somme (*Picardie*), arr. et à 4 l. N. E. d'*Abbeville* ✉.

GUESNES, b. de Fr., dép. de Maine-et-Loire (*Anjou*), à 4 l. S. de *Saumur* ✉.

GUETARIA (*Esp.*), pet. v. marit., en Biscaye, prov. de Guipuscoa, avec un bon port, à 8 l. O. de St.-Sébastien.

GUETE, *Opte* (*Esp.*), v. de la Nouv.-Castille, à 9 l. O. de Cuença.

GUEUGNON, b. de Fr., dép. de Saône-et-Loire (*Bourgogne*), c.-l. de cant., arr. et à 6 l. N. O. de *Charolles* ✉. Pop. du cant. 7027 hab.

GUEULIX, vil. de Fr., dép. de la Marne, à près de 2 l. O. q. S. de *Reims* ✉.

GUIANE ou GUYANE (*Amér. mer.*). On donne ce nom au vaste terr. baigné par l'Atlantique, et qui s'étend des bouches de l'Orénoque à celles de l'Amazone, sans limite déterminée dans l'intérieur. Cette contrée forme cinq divisions rangées sur la côte du N. au S. dans l'ordre suivant: Guyane espagnole, Guyanne anglaise, Guyane hollandaise, Guyane française, Guyane portugaise. La première dépend aujourd'hui de la Colombie, et la dernière de l'empire du Brésil. La Guyane anglaise s'étend entre le 7e deg. 30' et le 4e de lat. N., et entre le 59e 30' et le 62e de long. O. Elle a env. 100 l. de long sur 30 de large. Sa superficie est d'env. 3700 l. carrées et sa pop. de 150,000 ames. Stabrock sa cap. est sit. vers l'emb. de la Demerari. La Guyane hollandaise, sit. entre la Guyane française et la Guyane anglaise, est comprise entre le 6e deg. 30' et le 3e de lat. N., et entre le 56e et le 60e de long. O. Elle a 75 l. de long, sur 65 de large, une superficie de 5000 l. carrées, et une pop. de 70,000 hab. Paramaribo, a l'emb. de la Surinam, est sa cap. La Guyane française est baignée au N. par l'Atlantique, et bornée à l'E. et au S. par le Brésil. Elle a 200 l. de long, sur une largeur qui varie de 30 à 70 l. Sa superficie est de 7620 l. carrées, et sa pop. d'env. 67,000 ames. Cayenne, dans une petite île qui touche presque au continent, en est la cap. La Guyane est encore presque inconnue. Les parties cultivées produisent des épices, du sucre, du café, de l'indigo, du coton, etc.; mais le reste du territoire est couvert d'immenses forêts impénétrables et qui servent de repaire à une quantité prodigieuse de reptiles et d'animaux sauvages.

GUICHE (la), vil. de Fr., dép. de Saône-et-Loire (*Bourgogne*), c.-l. de cant., arr. et à 4 l. N. de *Charolles* ✉. Pop. du cant. 7208 hab.

GUICHEN, vil. de Fr., dép. d'Ille-et-Vilaine (*Bretagne*), c.-l. de cant., arr. et à 8 l. N. N. E. de *Redon* ✉. Pop. du cant. 14,461 hab.

GUIE (*Asie*), v. cap. du Mékran, prov. marit. de Perse, entre des monts qui la bornent au N. et au S., à 55 l. N. de Tiz.

GUILFORT (*Angl.*), v. du comté de Surrey, sit. à 9 l. S. O. de Londres.

GUILLAUMES (*Et. sardes*), pet. v. de la princ. de Nice, à 4 l. N. q. O. de Pujet-Théniéres.

GUILLESTRE, *Gallitæ*, pet. v. Fr., dép. des H.-Alpes (*Dauphiné*), c.-l. de cant., arr. et à 4 l. N. E. d'*Embrun* ✉. Pop. du cant. 8314 hab.

GUILLON, vil. de Fr., dép. de l'Yonne (*Bourgogne*), c.-l., de cant., arr. et à 3 l. E. q. N. d'*Avallon* ✉. Pop. du cant. 6387 hab.

GUIMARAES, *Virmaranum*, *Arducça* (*Portug.*), v. forte de la prov. d'Entre-Duero-e-Minho, à 4 l. S. E. de Braga, 8 N. E. de Porto. Long. occ. 1° 15'; lat. N. 41° 30'. Pop. env. 6000 hab. Fabr. de toiles et de coutellerie.

GUINÉE (la) (*Afr.*). On donne ce nom à une étendue de côtes dont la longueur est de plus de 1000 l., depuis la Sénégambie jusqu'au pays des Cimbebas. La Guinée se divise en haute et basse. La haute Guinée est comprise entre le 4e et le 10e deg. de lat. N., et entre le 13e de long. et le 7e de long. E. Elle a 540 l. de côte. La basse Guinée est sit. entre le 4e deg. de lat. N. et entre le 16e de lat. S., et le 12e et le 17e de long. E. Elle a 450 l. de long; sa largeur est inconnue. La côte des Grains, la côte d'Ivoire ou des Dents, la côte d'Or, celle des Esclaves, celles de Calabar et des Cabongas, le Loango, le Cacongo, le Congo, l'Angola, le Benguela, le Congonda, se succèdent de l'O. à l'E. sur la côte de Guinée, dont ces contrées forment les divisions. On trouve dans l'intérieur les Fantis, les Achantis, les sujets du roi de Dahomey, ceux des princes de Widah, d'Ardra, de Benin, et d'autres peuplades nègres, dont les noms sont inconnus. Quelques-uns sont guerriers et anthropophages; d'autres, plus civilisés, s'adonnent à la culture de la terre, dont la fertilité est admirable. Leur industrie d'ailleurs est encore entièrement de

enfance. Leur religion est partagée entre e fétichisme et le mahométisme. — (la ouvelle) (*Océanie*), l'une des plus gr. es du gr. Océan. Elle s'étend de l'O. à E. sur une longueur de plus de 500 l., partir de la pointe mér. de Gilolo, l'une es Moluques. On lui donne aussi le nom e Terre des Papous ou Papouas. Le cap plus or. porte le nom de Ventenat. Cette produit la plupart des fruits des Indes t les épices des Moluques. Elle est la eule où l'on trouve des oiseaux de Paradis.

GUINEGATE, vil. de Fr., dép. du Pas-e-Calais (*Picardie*). *St.-Pol* ✉.

GUINES, pet. v. de Fr., dép. du Pas-e-Calais (*Picardie*). Comm. de blé, lin t bestiaux. Foire de 3 jours, le 1er août. .-l. de cant., arr. et à 6 l. N. E. de Boulogne, 2 de *Calais* ✉. Pop. du cant. 2,207 hab.

GUINGAMP, pet. v. de Fr., dép. des Côtes-du-Nord (*Bretagne*). ✉ 🖃; 5190 ab.; c.-l. de s.-préf. et trib. de 1re inst. abr. de toiles, cuirs, chapeaux. A 5 l. S. O. de St.-Brieux, 117 O. de Paris. Long. c. 5° 30′ 6″; lat. N. 48° 34′ 42″. L'arr. ompte 101,923 hab., répartis en 10 cant. t 73 communes. Le cant. de Guingamp a 13,530.

GUIOLLE (la), pet. v. de Fr., dép. de l'Aveyron (*Rouergue*), c.-l. de cant., arr. t à 5 l. N. q. E. d'*Espalion* ✉, 2 N. O. l'Aubrac. Pop. du cant. 6101 hab.

GUIPUSCOA (le) (*Esp.*), l'un des distr. e la Biscaye, borné, E. par la B.-Navarre t par l'Océan, O. par la Biscaye propre, S. ar la Navarre. Terr. mont.; 2 villes, 65 ourgs, 82 vil., et 104,000 hab. Tolosa, cap.

GUISCARD, b. de Fr., dép. de l'Oise *Picardie*); 🖃; 1251 hab.; à 2 l. de *Noyon* ✉.

GUISE, pet. v. de Fr., dép. de l'Aisne *Picardie*). ✉ 🖃. 3500 hab. Comm. de n et chanvre filés; tanneries. C.-l. de ant., arr. et à 5 l. N. E. de Vervins. Long. E. 1° 17′ 22″; lat. N. 49° 53′ 47″. Pop. du ant. 14,312 hab.

GUISTRES, b. de Fr., dép. de la Gironde (*Gascogne*), c.-l. de cant., arr. et 3 l. N. E. de Libourne, 1 de *Coutras* ✉. Pop. du cant. 11,952 hab.

GUMBINNEN (*Prusse*), v. de la rég. la même nom dans la Lithuanie. Manuf. e draps. A 4 l. E. d'Insterbourg.

GUNDELFINGEN (*Allem.*), pet. v. du gr.-duché de Bade, à 3 l. N. O. de Buchau. — autre (*Bav.*), à 16 l. N. E. de Dutlingen, à l'emb. de la Brentz, dans le Danube.

GUNTZBOURG (*Bav.*), pet. v. au confl. de la riv. de Guntz et du Danube, à 2 l. O. de Burgau. Lat. N. 48° 27′ 15″; long. E. 11° 7′ 15″. Pop. 2900 hab.

GUNTZENHAUSEN (*Bav.*), pet. v. sit. à 2 l. N. O. de Weissembourg.

GURIEL (*Russie asiat.*), contrée sit. au bord de la mer Noire, au S. du Phase. Bons pâturages; territ. fertile.

GURIEV (*Russie d'Eur.*), v. du gouv. et à 24 l. N. d'Astracan, à l'emb. du Jaïk, vers la mer Caspienne. Long. E. 49° 39′ 15″; lat. N. 47° 7′.

GURKELD (*Emp. d'Autr.*), v. de la Carniole, sur la Save, à 8 l. S. E. de Cilley. Pop. 2200 hab.

GUSTROW (*Prusse*), v. du duché de Mecklenbourg-Schwerin, à 5 l. S. de Rostock.

GUTTEMBERG (*Bav.*), pet. v. du cercle de l'Isar, à 1 l. N. de Weissembourg. Eaux minérales.

GUYER (*Fr.*), riv. qui sépare le dép. de l'Isère de la Savoie.

GUZERATE ou GOUDJERATE (*Indes or.*), prov. de l'Hindoustan. Elle a 130 l. de long sur 75 de large. Une partie de son terr. forme une vaste presqu'île entre le golfe du Sind et celui de Cambaye. Sucre, fruits, blé et riz. Fabr. de toiles, de riches étoffes et de mousselines. Ahmedabad, cap. Les Anglais en occupent les points principaux.

GY, pet. v. de Fr., dép. de la Haute-Saône (*Franche-Comté*). ✉; 2900 hab.; c.-l. de cant.; arr. et à 4 l. S. E. de Gray. Pop. du cant. 14,636 hab.

GYAY-SUR-AUJON, b. de Fr., dép. de la Marne (*Champagne*), à 4 l. O. de Langres, 4 l. de *Château-Villain* ✉. Fabr. de toiles peintes.

GYOENGYOES (*Emp. d'Autr.*), v. de la B.-Hongrie. Comm. de cuirs; fabr. de draps et eaux-de-vie. 8000 hab. Long. E. 17° 36′; lat. N. 47° 46′.

GYON (*Esp.*), b. des Asturies, à 9 l. N. d'Oviédo. Environs fertiles en fruits et légumes.

H.

HAAG (*Bav.*), pet. v. du cercle de l'Isar, 10 l. E. de Munich. Long. E. 9° 50′; lat. N. 48° 8′.

HAASTRECHT (*Pays-Bas*), vil. de Hollande, à 1 l. de Gonda. Pop. 1200 hab.

HABELSWERTH (*Prusse*), v. de la

Silésie prussienne, sur la Neiss, au comté et à 3 l. S. de Glatz.

HABKOUN (*Asie*), vil. de Palestine, à 8 l. S. de Jérusalem, 14 E. de Gaza. Coton, vignes; fabr. de savon et verrerie.

HABSBOURG (*Suisse*), anc. chât. de l'Argovie, à 1 l. N. de Lensbourg. Résidence primitive de Rodolphe, souche de la maison régnante d'Autriche.

HABSHEIM, b. de Fr., dép. du H.-Rhin (*Alsace*), c.-l. de cant., arr. et à 4 l. N. E. d'*Altkirch* ✉. Pop. du cant. 15,232 hab.

HACHA (Rio de la) (*Amér. mér.*), riv. de la Colombie qui se jette dans l'Océan par 11° 31′ de lat. N.

HACHENBURG (*Allem.*), pet. v. du duché de Nassau, à 9 l. O. de Dillenbourg, 8 N. E. de Coblentz.

HACKLUYT (*mer Glaciale*), cap et pet. île à la pointe N. O. du Spitzberg. Long. E. 6° 51′; lat. N. 79° 47′. — île sit. sur la côte sept. de la baie de Baffin. Long. O. 64° 20′; lat. N. 77° 25′.

HACQUEVILLE, b. de Fr., dép. de l'Eure (*Normandie*), à 2 l. N. E. des *Andelys* ✉.

HADALEN (*roy. de Suède*), vil. de Norvège, à 9 l. N. E. de Christania. Verrerie.

HADAMAR (*Allem.*), v. de la princ. de Nassau, près de la riv. d'Else, à 2 l. N. E. de Dietz.

HADDINGTON (*Gr.-Bret.*), comté de l'Ecosse, dans le Lothian or., borné, N. et E. par la mer, S. par le comté de Mers, O. par celui d'Edinbourg. Il a 10 l. de long sur 6 de large. Sol fertile en blé, légumes et pâturages; charbon, pierres à chaux, forêts, salines de sel blanc, pêche du hareng. Pop. 31,057 hab. — pet. v. sit. à 7 l. E. d'Edinbourg. Long. occ. 4° 53′; lat. N. 55° 54′.

HADELN (*Han.*), distr. sit. à l'emb. de l'Elbe. Bétail, grains, lin, chanvre, etc.

HADERSLEBEN (*Dan.*), pet. v. du Sud-Jutland, avec un port sur la Baltique et citadelle, à 14 l. E. de Ripen, 17 N. de Sleswick. Long. E. 7° 10′ 34″; lat. N. 55° 15′ 5″. Pop. 3200 hab.

HADRAMAUT (*Asie*), prov. de l'Arabie, sit. le long de l'océan Indien, à l'O. de celle de Fartash. Encens, aloës, gomme arabique.

HAESDOCK (*Pays-Bas*), b. de la Flandre, à 5 l. N. E. de Dendermonde.

HAGEN (*Prusse*), pet. v. de la rég. d'Arnsberg, à 2 l. N. O. d'Altena.

HAGENAU (*Saxe*), pet. v. du duché de Mecklenbourg, dans le cercle, et à 3 l. O. S. de Schwerin. Long. E. 8° 50′; lat. N. 53° 32′.

HAGENBACH, pet. v. de Fr., dé du B.-Rhin (*Palatinat*), à 1 l. et 1/2 de *Lauterbourg* ✉, sur la rive gauc du Rhin. — autre au dép. du H.-Rh (*Alsace*), à 1 l. et 1/2 O. d'*Altkirch* ✉

HAGETMAU, pet. v. de Fr., dé des Landes (*Gascogne*), c.-l. de cant arr. et à 3 l. S. de St.-Sever ✉. Pop. cant. 11,163 hab.

HAGUENAU, *Hagenoia*, v. de F dép. du B.-Rhin (*Alsace*); ✉ ; c. de cant., arr. et à 7 l. N. de Strasbour 109 E. de Paris. Long. E. 5° 27′ 55 lat. N. 48° 48′ 45″. Savonneries, filat res de coton. Pop. de la v. 9150 hab du cant. 19,420.

HAILBRONN, *Alisium* (*Allem.*), du Wurtemberg, à 3 l. O.N. de Lowe tein, 9 N. de Stuttgard. Académie, b bliothèque publique; comm. de vins de chaux. Pop. 6000 hab.

HAIMBOURG, *Comagenum* (*En d'Autr.*), pet. v. de la B.-Autr., à 7 O. de Presbourg, 10 E. E. S. de Vien

HAI-NAN, c'est-à-dire, *Sud de mer* (*Asie*), île de la côte mér. de Chine, dépendant de la prov. de Kouan Toung, dont elle est séparée par un d troit de 8 l. Long. E. de 106° à 108° 4 lat. N. 18° 20′. Sa longueur de l'E. à l'O est d'env. 75 l., et sa largeur de 60 l. N. au S. Elle produit riz, sucre, coto tabac, indigo, et diverses espèces bois précieux.

HAINAUT (le) (*Pays-Bas*), pr de la Belgique, bornée par la Fr., par les prov. du Brabant mér. de Flandre et de Namur. Le sol en fertile; on y trouve des mines abonda tes de houille, de fer et de plomb. L dustrie manufacturière consiste dans fabrication des draps, dentelles, toile cotonnades, quincaillerie, etc. Mons le c.-l. de cette province.

HAINE (*Pays-Bas*), riv. du H naut, laquelle prend sa source à Binc et se jette dans l'Escaut à Condé.

HAÏTI ou ST.-DOMINGUE (*Antilles*), la seconde des îles de cet archipel par s étendue. Sa plus grande longueur de l'E l'O. est d'env. 145 l., et sa plus gran largeur de 50. Elle a env. 4000 l. carrées superficie, et une pop. de 650 à 700.0 ames. Elle est sit. à 18 l. S. E. de Cub et à 38 E. N. E. de la Jamaïque. L principales productions de cette île co sistent en sucre, café, cacao, indigo coton. Port-au-Prince est la cap. de rép., et le siége du gouv. haïtien.

HAL (*Pays-Bas*), p. v. du Brabant mér., à 4 l. S. S. O. de Bruxelles.

HALBERSTADT (*Prusse*), v. du distr. et à 10 l. S. O. de Magdebourg. On remarque la cathédrale et l'anc. palais épisc. Fabr. nombreuses de toiles, gants, lainages, papiers, etc. Pop. 13,500 hab.

HALDENSLEBEN (*Prusse*), pet. v. du distr., et à 7 l. N. O. de Magdebourg.

HALEN (*Pays-Bas*), pet. v. à 7 l. E. de Louvain.

HALES-OWEN (*Angl.*), v. du comté de Shrop, sur la Stour, à 2 l. E. de Stourbridge.

HALESWORTH (*Angl.*), v. du comté de Suffolk, à 3 l. O. de Southwold.

HALFAIA (*Afr.*), v. du roy. de Chandi, dans la Nubie, à 12 l. de Gerri, à peu de distance de la réunion des deux gr. branches du Nil.

HALIFAX (*Angl.*), v. sit. sur le Calder, au comté, et à 12 l. S. O. d'York, 65 N. N. O. de Londres. Manuf. de draps, d'étoffes de laine, chapeaux; filatures de coton. — (*Amér. sept. anglaise*), v. cap. de la Nouv.-Ecosse, sur la côte mér. Son port est excellent, et elle fait un gr. comm. Elle est à 35 l. E. d'Annapolis. Pop. 16,000 hab. — (*Amér. sept., Et.-Un.*), comté de Virginie. — distr. central de la Caroline du Nord. — comté du même distr. — v. cap. du même comté, à 35 l. N. de Fayetteville.

HALL (*Emp. d'Autr.*), pet. v. du Tyrol, sur l'Inn. Mines de sel; manuf. de rubans. A 2 l. E. q. N. d'Inspruk. 4300 hab.

HALLAND (*Suède*), prov. de la Gothie mér., sur le Cattégat, pays montagneux; abonde en chevaux, bétail, poisson. Hamstadt, cap.

HALLE ou HALL (*Prusse*), v. du distr. de Mersebourg, à 10 l. N. O. de Leipsick. Observatoire, société des sciences. Fabr. de bas, flanelles, boutons, chapeaux, voitures; salines. Pop. 20,000 hab. — (*Allem.*), v. du Wurtemberg, à 9 l. O. d'Heilbronn. Pop. 5000 hab. Salines.

HALLEIN (*Emp. d'Autr.*), pet. v. sur la Saltza, riche par ses mines de sel; à 4 l. S. de Saltzbourg. Pop. 4500 hab.

HALLENCOURT, b. de Fr., dép. de la Somme (*Picardie*); c.-l. de cant., arr. et à 3 l. S. E. d'*Abbeville* ✉. Fabr. de toiles et linge de table. Pop. du cant. 11,100 hab.

HALLOWEL (*Amér. sept., Et.-Un.*), v. du distr. du Maine, à 60 l. N. q. E. de Boston.

HALLSTADT (*Emp. d'Autr.*), pet. v. de la H.-Autr., sur le bord S. O du lac de son nom. A 13 l. S. E. de Saltzbourg, 28 S. O. de Lintz. Salines.

HAMLSTADT (*Suède*), v. de la prov. de Halland, à l'emb. de la Nissa, à 15 l. S. E. de Warberg. Fabr. d'étoffes de laine. Long. E. 10° 31′ 45″; lat. N. 59° 39′ 45.

HALSBRUCK (*Saxe*), pet. v. à 1 l. de Friedberg, en Misnie.

HALSTEAD (*Angl.*), v. du comté d'Essex, à 5 l. N. de Chelmsford.

HALTEREN (*Et. prussiens*), pet. v. du gr.-duché du B.-Rhin, à 11 l. S. O. de Munster.

HAM (*Et. prussiens*), v. du gr.-duché du B.-Rhin, sur la Lippe, à 9 l. S. E. de Munster. Long. E. 5° 31′; lat. N. 51° 40′. — pet. v. de Fr., dép. de la Somme (*Picardie*), avec un château. ✉ 🚂; c.-l. de cant., arr. et à 5 l. S. de Péronne. Pop. de la v. 1700 hab.; du cant. 10,380. Comm. de blés, fer, lin, fil.

HAMAH (*Turq. d'Asie*), v. de Syrie, sur l'Oronte, à 36 l. d'Alep. Long. E. 34° 42′; lat. N. 34° 55′.

HAMAMET (*Afr.*), v. de la rég. et à 15 l. S. E. de Tunis. Elle a un bon port.

HAMAR (*Emp. suédois*), pet. v. de Norvège, gouv. d'Aggerhus, à 25 l. N. E. de Christiania.

HAMBERS, b. de Fr., dép. de la Mayenne (*Maine*), à 4 l. S. E. de *Mayenne* ✉.

HAMBOURG (*Allem.*), v. libre, dont le territ. est enclavé dans le Holstein. L'Alster qui la traverse, forme deux grands bassins, mais le port est établi sur un bras de l'Elbe. Hambourg fait un comm. maritime très considérable, et de nombreux armemens pour la pêche de la baleine. Opérations de banque. Raffineries de sucres; salaisons de viandes; fabr. de draps, indiennes, étoffes de soie, tabac, huile de poisson; tannerie, corderie, brasserie, chapellerie, blanchisserie de cire. Comm. de blé et de toute les prod. de l'Allemagne. Importation de denrées coloniales et des autres productions d'Europe. Consulat français. On y compte par reischthalers de 48 skillings, val. *banco* 5 fr. 71 cent., ou *courant*, 4 fr. 64 cent., ou par marcks de 16 skillins, val. *banco* 1 fr. 90 cent., courant 1 fr. 55 cent. Le change de Hambourg est de 187 francs 75 cent. pour 100 marcks de banque. 100 mètres équivalent à 173 aunes de Hambourg. 102 livres pesant font 50 kilog. de France. La ville de Hambourg est sit. sur la rive sept. de l'Elbe, et sur l'Alster, à 14 l. N. O. de Lunebourg, 15

S. O. de Lubeck, 22 N. E. de Brême, 166 N. q. E. de Paris. Long. E. 7° 38′ 12″; lat. N. 53° 35′. Le territ. de Hambourg, y compris quelques dépendances a 17 l. carrées de surface, et une pop. de 130,000 hab. *L'affranchissement des lettres de France est libre jusqu'à destination.*

HAMBYE, b. de Fr., dép. de la Manche (*Normandie*), à 3 l. S. E. de *Coutances* ✉.

HAMELN (*Hanovre*), vil. sit. au confl. de la Hamel avec le Weser, à 9 l. S. O. d'Hanovre. Comm. de chapelleries, lainages et tabacs. Pop. 5000 hab.

HAMERSLEBEN (*Prusse*), pet. v. à 6 l. S. O. de Magdebourg, sur la Boder.

HAMILTON (*Gr.-Bret.*), v. d'Ecosse, comté de Lanark, sur la Clyde, à 3 l. S. E. de Glascow. — (*Amér. sept., Et.-Un.*), comté de l'Etat d'Ohio. — v. du comté de Butler, dans le même Etat. — (*Antilles*), port de mer des îles Bahama.

HAMME (*Pays-Bas*), v. de la Flandre or., à 2 l. N. de Dendermonde. 8000 hab.

HAMONT (*Pays-Bas*), pet. v. de la prov. de Liége, à 12 l. N. O. de Maëstricht.

HAMPSHIRE, HANTS ou SOUTHAMPTON (*Angl.*), prov. maritime. Longueur 14 l., largeur 12. Produit blé et houblon; pâturages excellens; nombreux troupeaux. Cap., Winchester. — (New-) (*Amér. sept., Et.-Un.*), un des Etats de la rép., sit. entre ceux de Main à l'E., de Massachusets au S., de Vermont à l'O. Le bas Canada le limite au N. Cet état compte 70 l. du N. au S. 25 l. dans sa plus grande largeur, et une superficie de 1650 l. carrées. Portsmouth en est le c.-l.

HAMPTON (*Amér. sept., Et.-Un.*), v. de Virginie, comté d'Elisabeth, à 6 l. N. de Norfolk, 70 O. q. S. de Philadelphie.

HAMPTON-COURT (*Angl.*), b. du Middlesex, avec une maison royale sur la Tamise, à 4 l. S. O. de Londres.

HANAU (*Allem*), v. du duché de Hesse-Cassel, sur la riv. de Kunt, près du Mayn, à 6 l. E. de Francfort. Long. E. 6° 29′; lat. N. 50° 8′. Fabr. de draps, étoffes de laine, bas de soie, fil et coton, chapeaux, porcelaine et tabac. Pop. 13,000 hab.

HANCHES, b. de Fr., dép. d'Eure-et-Loir (*Beauce*), à 4 l. N. de Chartres, 1 demi-l. d'*Epernon* ✉.

HANGEST, b. de Fr., dép. de la Somme (*Picardie*), à 2 l. N. de *Montdidier* ✉. — autre, même dép., à 3 l. O. d'Amiens, 2 de *Picquigny* ✉.

HANNONVILLE, pet. v. de Fr., dép. de la Meuse, à 9 l. O. de Metz, 4 de *St.-Mihiel* ✉.

HANNUY (*Pays-Bas*), pet. v. à 4 l. S. E. de Tirlemont.

HANOVER (*Amér. sept., Et.-Un.*), v. du comté d'York, en Pensylvanie, à 6 l. S. O. d'York, 32 O. q. S. de Philadelphie. — autre, dans le New-Hampshire, sur la riv. de Connecticut, à 37 l. N. O. q. O. de Portsmouth. — autre, en Virginie, à 7 l. N. E. q. E. de Richmond.

HANOVRE (roy. de) (*Allem.*). Il est compris entre le 51e 18′ et le 53e 50′ de lat. N., et entre le 4e 17′ et le 9e 16′ de long. E. Il est borné au N. par la mer du Nord, le Holstein, et les territ. de Hambourg et de Mecklenbourg-Schwerin, à l'E. par la Prusse, au S. par la Prusse et la Hesse élect., à l'O. par la Hollande. Il a env. 2000 l. carrées de surface, et une pop. de 1,500,000 hab. Ce roy. est divisé en 13 prov. Le sol est en général peu fertile, et l'industrie manufacturière se borne à un petit nombre de produits. Le Hanovre appartient au roi d'Angleterre et fait partie de la confédération germanique. *L'affranchissement des lettres de France est libre jusqu'à destination.* — ou HANOVER, v. cap. du roy. de Hanovre, sur la Leine, à 6 l. S. E. de Neustadt, 30 S. de Hambourg, 8 N. O. de Brunswick. Manuf. de toiles peintes; raffineries de sucre. Long. E. 7° 24′ 40″; lat. N. 52° 22′ 25″. Pop. 25,000 hab. — (Nouv.-) (*Amér. sept. anglaise*). On donnait ce nom au territ. compris entre le 50e et le 54e parallèle. Il fait auj. partie de la contrée appelée Nouv.-Calédonie.

HANVOILLE, vil. de Fr., dép. de l'Oise (*Beauvoisis*), à 4 l. de Beauvais, 1 de *Songeons* ✉. Fabr. considérable de serges.

HAON-LE-CHATEL (St.-), b. de Fr., dép. de la Loire (*Forez*), c.-l. de cant., arr. et à 3 l. O. q. N. de *Roanne* ✉. Pop. du cant. 10,860 hab. — autre, dép. de la H.-Loire, à 5 l. S. O. du *Puy* ✉.

HAPAÉ (*Océanie*), groupe de petites îles de la mer du Sud, faisant partie de celle des Amis. La plus sept. de ces îles est par 19° 39′ 46″ lat. S., et 183° 21′ 30″ long. O.

HAPSAL (*Russie d'Eur.*), pet. v. marit. de Livonie, sur la Baltique, à 15 l. S. O. de Revel.

HARBONNIÈRES, b. de Fr., dép. de la Somme (*Picardie*), à 4 l. S. O. de Péronne, 3 de *Corbie* ✉.

HARBOROUGH (*Angl.*), v. du comté et à 5 l. S. S. E. de Leicester.

HARCOURT, b. de Fr., dép. du Calvados (*Normandie*); ✉; c.-l. de cant., à 4 l. S. de Caen. Pop. du cant. 15,070 hab. — autre, dép. de l'Eure, à 7 l. N. O. d'Evreux, 1 de *Brionne* ✉.

HARDEGSEN (*Han.*), pet. v. de la princ. de Calemberg, à 4 l. O. de Gottingen.

HARDENBERG (*Et. prussiens*), pet. v. du gr.-duché du B.-Rhin, à 5 l. E. de Dusseldorf.

HARDERWICK (*Pays-Bas*), pet. v. de Hollande, sur le Zuyderzée, à 8 l. N. O. d'Arnheim, 13 E. d'Amsterdam.

HARDINGHEN, vil. de Fr., dép. du Pas-de-Calais, à 4 l. N. E. de Boulogne, 2 de *Marquise* ✉. Mine de houille, verrerie.

HARFLEUR, pet. v. de Fr., dép. de la Seine-Inf. (*Normandie*), près de la Seine, ✉, à 2 l. E. du Havre. Raffinerie de sucre; fabr. de faïence; filature de coton.

HARLEBECK (*Pays-Bas*), pet. v. sit. à 2 l. S. O. de Courtray, sur la Lys.

HARLEIGH (*Angl.*), v. du comté de Mérioneth, au pays de Galles, près de la mer, à 12 l. S. O. de Denbigh, 73 N. O. de Londres. Long. occ. 6° 25′; lat. N. 52° 54′.

HARLEM (*Pays-Bas*), v. de la Hollande, sur la Spaar, à 1 l. et 1/2 de la mer, 5 O. d'Asmterdam. Long. E. 4° 14′ 30″; lat. N. 52° 22′ 16′. Elle est traversée par de nombreux canaux bordés d'arbres. Acad. des sciences, bibl., jardin botanique. Patrie de Laurent Coster, l'un des inventeurs de l'imprimerie. Manuf. de soieries, de draps et de toiles; fabr. de gazes, d'étoffes de laine, fil et coton, basins estimés. Cette ville faisait autrefois un grand comm. de fleurs. Pop. 22,000 hab. — lac de 15 l. carrées d'étendue, et que l'on nomme *mer de Harlem*. Il est situé entre Leyde, Harlem, et Amsterdam.

HARLINGEN (*Pays-Bas*), v. de la Frise, sur le Zuyderzée, à 6 l. O. O. S. de Leuwarden, 24 N. N. E. d'Amsterdam. Long. E. 3° 3′; lat. N. 53° 12′. Port spacieux. Fabr. de canevas, papet., salines, etc. Pop. 7300 hab.

HARO (*Esp.*), v. de la Vieille-Castille, au bord de l'Ebre, à 5 l. N. E. de St.-Domingo. Long. occ. 4° 58; lat. N. 42° 28′. Pop. 3500 hab.

HARQUÈS, vil. de Fr., dép. de la Meurthe (*Lorraine*), c.-l. de cant., arr. et à 7 l. S. O. de *Lunéville* ✉. Pop. du cant. 11,272 hab.

HARTEN (*Allem.*), b. du duché de Bade, sur le Rhin, à 4 l. S. O. de Fribourg.

HARTFORD (*Amér. sept., Et.-Un.*), v. du Connecticut, sur le Connecticut, à 17 l. N. de son emb., 32 N. E. de New-York. Long. occ. 75° 15′; lat. N. 41° 30′. Banque, manuf., sociétés savantes, institution de sourds muets, acad. de médecine. Pop. 5000 hab. — comté qui a 14 l. de long sur 12 de large, et une pop. de 45,000 hab.

HARTLEPOOL (*Angl.*), b. marit. du comté et à 6 l. E. de Durham. Eaux min.

HARTZ (*Allem.*), terr. montagneux, sit. principalement dans le Hanovre mér. Forêts immenses, mines d'argent, fer, cuivre, plomb, etc. Pop. 50,000 hab. presque tous mineurs.

HARTZGERODE (*Allem.*), pet. v. de la princ. d'Anhalt-Bernbourg, à 5 l. N. E. de Stolberg.

HARVILLE, b. de Fr., dép. de la Meuse (*Lorraine*), arr. et à 7 l. E. q. S. de Verdun, 3 S. q. E. *d'Etain* ✉

HARWICH (*Angl.*), v. du comté d'Essex, à l'emb. de la Stour, à 4 l. S. S. E. d'Ipswik, 23 N. E. de Londres. Long. occ. 1° 8′; lat. N. 51° 56′. Port vaste et sûr. Pop. 3500 hab. 2 députés au parlement.

HASELMERE (*Angl.*), b. du comté de Surrey, à 4 l. S. S. O. de Guilfort.

HASFURTH (*Allem.*), b. et baill. du gr.-duché de Wurtzbourg, sur le Mayn, à 5 l. E. de Schweinfurth. 1400 hab., et le bailliage 9557.

HASLY ou VAL-HASEL (*Suisse*), nom d'une contrée montagneuse du cant. de Berne. Le serment de Guillaume Tell et de ses deux confédérés fut proféré sur le Hasly.

HASPAREN, b. de Fr., dép. des B.-Pyrénées (*Labour*), c.-l. de cant., arr. et à 5 l. S. E. de *Bayonne* ✉. Pop. du cant. 9207 hab.

HASSEFELD (*Allem.*), b. du gr.-duché de Bade, à 2 l. et 1/2 N. de Carlsruhe.

HASSELFELD (*Allem.*), pet. v. du duché de Brunswick, à 4 l. S. S. O. de Blankenbourg. Long. E. 8° 34′; lat. N. 51° 45′.

HASSELT (*Pays-Bas*), b. de Holl., à 3 l. N. de Zwol, 9 N. de Deventer. Long. E. 3° 47′; lat. N. 52° 38′. Pop. 1500 hab. — v. sit. à 6 l. N. O. de Maestricht, 11 E. q. N. de Louvain. 5800 hab.

HASSIA (*Asie*), vil. de Syrie, à 4 journées N. E. de Damas, route d'Alep.

HASSLACH (*Allem.*), pet. v. du gr.-duché de Bade, dans la vallée de Kintzig,

à 7 l. N. E. de Fribourg. Pop. 1500 hab.

HASTINGS, *Othua* (*Angl.*), b. marit., l'un des *cinq ports*, comté de Sussex, à 3 l. S. E. de Battle, 18 S. S. E. de Londres. Long. occ. 1° 38′ 50″; lat. N. 50° 52′ 10″.

HASTINGUES, b. de Fr., dép. des Landes (*Gascogne*), à 5 l. S. de *Dax* ✉.

HATFIELD (*Angl.*), b. au comté et à 2 l. O. de Hertford. — autre dans le Yorkshire. Pop. 1500 hab.

HATTEM (*Pays-Bas*), pet. v. de Hollande, près de l'Yssel, à 14 l. N. d'Arnheim, 2 S. O. de Zwol. Long. E. 3° 45′; lat. N. 52° 31′. Pop. 2500 hab.

HATTINGEN (*Prusse*), pet. v. de la rég. d'Arnsberg, sur la Ruhr, à 9 l. E. de Dusseldorf. Long. E. 4° 48′; lat. N. 51° 20′.

HATTON-CHATEL, b. de Fr., dép. de la Meuse (*Barois*), à 3 l. N. E. de *St.-Mihiel* ✉.

HATUAN (*Emp d'Autr.*), v. de la H.-Hongrie, comté de Néograd, à 11 l. N. E. de Bude.

HATZFELD (*Allem.*), pet. v. du duché de Hesse-Darmstadt, à 3 l. O. de Franckenberg, 15 N. O. de Marpurg.

HAUBERVILLIERS, b. de Fr., dép. de la Seine (*Isle-de-France*), dans la plaine de St.-Denis, à 1 l. N. O. de Paris. *Banlieue.*

HAUBOURDIN, b. de Fr., dép. du Nord (*Flandre*), c.-l. de cant., arr. et à 1 l. et 1/2 S. O. de *Lille* ✉. Pop. du cant. 15,820 hab.

HAUPOUL-MAZAMET, pet. v. de Fr., dép. du Tarn (*Languedoc*), à 5 l. S. E. de Castres, 1 S. de *Mazamet* ✉.

HAUSSONVILLE, vil. de Fr., dép. de la Meurthe (*Lorraine*), à 3 l. S. O. de *Lunéville* ✉.

HAUTE-CLOQUE, vil. de Fr., dép. du Pas-de-Calais (*Artois*), à 1 l. S. de *St.-Pol* ✉.

HAUTEFORT ou ST.-AIGNAN-DE-HAUTEFORT, b. de Fr., dép. de la Dordogne (*Périgord*), c.-l. de cant., arr. et à 8 l. E. q. N. de *Périgueux* ✉. Pop. du cant. 8825 hab.

HAUTE-RIVOIRE, b. de Fr., dép. du Rhône (*Lyonnais*), arr. de Lyon et à 2 l. de *St.-Laurent-de-Chamousset* ✉.

HAUTEVILLE, b. de Fr., dép. de l'Ain (*Bugey*), c.-l. de cant., à 6 l. N. O. de Belley, 3 de *St.-Rambert* ✉. Pop. du cant. 5165 hab. — LA GUICHARD, b. de Fr., dép. de la Manche (*Normandie*), à 3 l. N. O. de *Coutances* ✉.

HAUTOI, vil. de Fr., dép. de la Meurthe (*Lorraine*), à 3 l. N. O. de Nancy. *Pont-à-Mousson* ✉.

HAUTVILLIERS, b. de Fr., dép. de la Marne (*Champagne*), à 1 l. N. O. d'Ay, 1 d'*Epernay* ✉. Vins excellens. Pop. 1000 hab.

HAVANE (la) ou SAN-CHRISTOVAL-DE-LA-HAVANA (*Antilles*), cap. de l'île de Cuba, avec un port très spacieux. Pop. 40,000 hab. Comm. immense en sucres, cafés, indigos, bois de teinture, vanille, etc. Long. occ. 84° 33′ 56″; lat. N. 23° 8′ 12″.

HAVELANGES (*Pays-Bas*), v. du duché de Luxembourg, à 7 l. S. E. de Namur.

HAVELBERG (*Prusse*), pet. v. sur le Havel, à 15 l. N. O. de Brandebourg. Raffinerie de sucre; chantier de construction pour bateaux. Comm. de bois.

HAVERFORT-WEST (*Angl.*), b. du comté de Pembrocke, à 73 l. O. q. N. de Londres. Long. occ. 7° 20′; lat. N. 61° 50′.

HAVERHIL (*Amér. sept., Et.-Un.*), v. du New-Hampshire, comté de Crafton, à 37 l. N. O. de Portsmouth. — autre, en Massachussetts, sur la Merrimach, à 10 l. N. O. de Boston.

HAVRE-DE-GRÂCE (le), v. marit. de Fr., dép. de la Seine-Inf. (*Normandie*). ✉ ⚓; c.-l. de s.-préf., trib. de 1re inst. et de comm. Chambre d'assurance, entrepôt réel; entrepôt de sel, bourse et chambre de comm.; consulats des puissances étrangères; pêche du hareng et de la baleine; manuf. de tabac, vitriol, amidon, faïence. Foire de 30 jours, le 29 septembre. Pop. 20,000 hab. Etabl. de la marée du port, 9 heures 15 min. Cette ville est sit. à l'emb. de la Seine. A 12 l. N. E. de Caen, 50 N. O. de Paris. Long. occ. 2° 13′ 57″; lat. N. 49° 29′ 14″. L'arr. compte 122,500 hab., répartis en 9 cant. et 126 communes. Patrie des Scudéri et de Mme Du Bocage.

HAWICK (*Gr.-Bret.*), b. d'Ecosse, comté de Roxburg, à 5 l. S. O. de Kelso.

HAWKSHEAD (*Angl.*), b. du comté et à 8 l. N. N. O. de Lancastre.

HAY (*Angl.*), b. du comté et à 5 l. E. N. E. de Brecknock.

HAYE (la) ou S'GRAVENHAAG (*Pays-Bas*), v. de la Hollande, l'une des résidences du roi. Elle alterne avec Bruxelles pour la tenue annuelle des états généraux. Elle a de beaux édifices et des promenades agréables. Pop. 48,000 hab. Fonderies de canons; fabr. de porcelaines. Patrie de Guillaume III, Ruysch, Huyghens, Jean Second. A 1 l. de la mer, 10 S. O. d'Amsterdam, 100 N. q. E. de Paris. Long. E. 1° 58′ 32″; lat. N. 52° 4′ 50″. — (la), pet. v. de Fr., dép. d'Indre-et-Loire (*Tou-*

raine); ✉; à 7 l. de Loches. Pop. 1200 hab. — D'HECTOT (la), vil. de Fr., dép. de la Manche (*Normandie*), à 5 l. S. O. de *Valognes* ✉. — PESNEL (la), b. de Fr., dép. de la Manche (*Normandie*); ✉; c.-l. de cant., arr. et à 3 l. N. d'Avranches. Pop. du cant. 10,107 hab. — DU PUITS (la), b. de Fr., dép. de la Manche (*Normandie*), c.-l. de cant., arr. et à 6 l. N. q. O. de Coutances, 5 de *Perriers* ✉. Pop. du cant. 17,040 hab.

HAYES (les) (*Amér. sept.*), île dans la baie d'Hudson. Long. occ. 95° 20'; lat. N. 57° 10'. — (les), b. de Fr., dép. du Rhône (*Lyonnais*), à 5 l. S. de Lyon, 1 de *Condrieux* ✉.

HAZEBROUCK, v. de Fr., dép. du Nord (*Flandre*). ✉ 🚂; c.-l. de s.-préf., trib. de 1re inst. Comm. de toiles, fil, beurre; tanneries. Foires de 3 jours le 11 juin, et de 9 jours le 25 octobre. Canal communiquant à la Lys. A 4 l. E. de St.-Omer, 9 O. q. N. de Lille. L'arr. compte 100,901 hab., répartis en 7 cant. et 53 communes. Le cant. de Hazebrouck en a 27,000, et la ville 7374.

HEA (*Afr.*), prov. occ. du roy. de Maroc. Produit de l'orge, beaucoup de miel. Tednès, capitale.

HEADON (*Angl.*), v. du comté d'York, à l'emb. du Humber, et à 3 l. E. de Hull. Long. occ. 2° 25'; lat. N. 53° 45'.

HEAND (St.-), b. de Fr., dép. de la Loire (*Forez*), c.-l. de cant., arr. et à 2 l. N. de *St.-Etienne* ✉. Fabr. de peignes. Pop. du cant. 10,075 hab.

HEBECREVON, b. de Fr., dép. de la Manche (*Normandie*), près *St.-Lô* ✉ Fontaine minérale.

HÉBRIDES ou WESTERNS (*Gr.-Bret.*), groupe d'îles sit. à l'occ. de l'Écosse, comprises entre le 55e et le 59e deg. de lat. N., au nombre d'env. 300. Les principales sont celles de Skye, S.-Kilda, Lewis, Haris, Ust, Barra, Rum, Benbecula, Cannay, Staffa, Mull, Jura, Islay, etc. 86 seulement sont habitées: elles dépendent des comtés d'Inverness et de Ross. Pop. totale, 70,000 ames. — (Nouvelles-) (*Océanie*), archipel de l'océan Pacifique mér. au nombre de 21, entre le 14e deg. 29' et le 20e 4' de lat. S., et entre le 165e deg. 21' et le 168e de long. E., sur une étendue d'env. 125 l. Les principales sont Mallicolo, Tanna, St.-Barthélemy, Aurore, la Pentecôte, Erromango, l'île des Lépreux.

HECHINGEN (*Allem.*, pet. v. de la princ. et près d'Hohenzollern-Héchingen, à 12 l. S. de Stuttgard.

HECLA (le mont) ou HÉKLA (*Et. danois*), volcan de l'Islande, à env. 5000 pieds au-dessus de la mer. Long. O. 29° 15'; lat. N. 63° 48'.

HEDÉ, pet. v. de Fr., dép. d'Ille-et-Vilaine (*Bretagne*) ✉ 🚂; c.-l. de cant., arr. et à 3 l. E. de Rennes. Pop. du cant. 9998 hab.

HEDEMORA (*Suède*), v. de la Dalécarlie, sur le lac d'Hofra. Fabr. de poudre à canon.

HEDJAZ (*Asie*), une des six grandes divisions de l'Arabie. La contrée qui porte ce nom s'étend depuis la front. nord de l'Yemen, en suivant la mer Rouge, jusqu'à la presqu'île du Sinaï.

HÉDIC (*Fr.*), pet. île au S. de la Bretagne (dép. du Morbihan), à l'E. de la pointe Loc-Maria. *Auray* ✉. Lat. N. 47° 20' 46"; long. occ. 5° 11' 31".

HEERLEN (*Pays-Bas*), v. de la prov. de Limbourg, à 6 l. N. O. de Maëstricht.

HEIBAR (*Esp.*), pet. v. du Guipuscoa. Fabr. d'armes blanches.

HEIDECK (*Bav.*), v. sit. entre Ulm et Donawert.

HEIDELBERG (*Allem.*), v. du gr.-duché de Bade, à 5 l. S. E. de Manheim. Long. E. 6° 21' 23"; lat. N. 49° 24' 30". Université célèbre, jardin botanique; fabr. d'indiennes et de bas de soie, savonneries, etc. Pop. 10,000 ames.

HEIDELSHEIM ou HELMSHEIM (*Allem.*), pet. v. du gr.-duché de Bade, sur le Sultzbach, à 1 l. et 1/2 O. de Bretten, 5 S. E. de Philisbourg.

HEILGOLAND, HELIGOLAND ou L'ILE SAINTE, pet. île de la mer d'Allemagne, à l'O. des côtes du Holstein, entre la bouche de l'Elbe et celle de l'Eyder, à 8 l. N. O. de Cuxhaven. Elle appartient à l'Angleterre. Long. E. 6° 2'; lat. N. 54° 10'. Pop. plus de 2000 hab.

HEILIGENBEIL (*Prusse*), pet. v. à 11 l. S. O. de Kœnigsberg, 18 E. de Dantzick.

HEILIGENHEIM (*Dan.*), pet. v. et p. du Holstein, vis-à-vis et à 3 l. S. O. de l'île de Fémeren.

HEILIGENSTADT (*Prusse*), v. du distr. d'Erfurt, dans le pays d'Eichsfeld, sur la Leine, à 7 l. S. de Duderstadt. Pop. 3400 hab.

HEILSBERG (*Prusse*), pet. v. du distr. et à 16 l. S. de Kœnigsberg. Pop. 2400 hab.

HEILTZ-LE-MAURUPT, b. de Fr., dép. de la Marne (*Champagne*), c.-l. de cant., arr. et à 4 l. et 1/2 N. E. de *Vitry-sur-Marne* ✉. Pop. du cant. 10,330 hab.

HEINSBERG (*Et. prussiens*), pet. v. du gr.-duché du B.-Rhin, à 6 l. N. d'Aix-

la-Chapelle. Fabr. de draps et de flanelles.

HELDBOURG (*Allem.*), pet. v. de la princ. de Saxe-Cobourg, et à 5 l. O. de Cobourg.

HELDER (le) (*Pays-Bas*), vil. et port de Hollande, à la pointe sept. de la presqu'île, et à 8 l. N. d'Alcmaar, 16 N. d'Amsterdam.

HÉLÈNE (Ste.-) (*Afr.*), île de l'océan Atlantique, sit. à env. 500 l. des côtes du continent africain. Sa longueur est de 4 l., et sa largeur de 3. Elle présente de toutes parts une masse énorme de rochers. Les vallées sont seules susceptibles de culture. Le climat est humide et dévorant. Jamestown est la résidence du gouverneur. Napoléon y mourut le 5 mai 1821; son tombeau y existe encore. Pop. 3000 hab. Lat. S. 15° 55′; long. O. 89°.

HELIER (St.-) (*îles Brit.*), pet. vil. marit. de l'île de Jersey, dans la Manche, à 11 l. N. O. de Coutances, 12 S. O. de Cherbourg.

HELLA (*Prusse*), pet. v. sit. au-dessus de l'emb. de la Vistule, sur la mer Baltique, à 8 l. N. de Dantzick.

HELLESPONT ou CANAL DES DARDANELLES, détroit qui sépare l'Europe de l'Asie, et qui forme la communication de l'Archipel avec la mer de Marmara. Sa longueur est de 17 l. Le point le plus étroit, sit. entre *Abidos* et *Sestos*, n'a que 728 mètres.

HELLVOET-SLUYS (*Pays-Bas*), place forte de Hollande, sur la côte mér. de la Terre de Vorn, à 2 l. S. de la Brille, 11 N. E. de Middelbourg. Chantiers de construction. Port de peu d'étendue, rade spacieuse et sûre.

HELMELINGEN (*Allem.*), b. du gr.-duché de Bade, à 2 l. S. de Badenweiller.

HELMERSHAUSEN (*Allem.*), pet. v. du gr.-duché de Hesse-Darmstadt, à 8 l. N. de Cassel.

HELMONT (*Pays-Bas*), pet. v. du Brabant sept., à 4 l. N. E. d'Eyndhoven.

HELMSTADT (*Allem.*), v. du duché de Brunswick, à 5 l. de Brunswick. Pop. 5400 hab.

HELSINGBORG (*Suède*), v. de la Scanie, avec un port sur le Sund, à 11 l. N. O. de Lunden, vis-à-vis Elseneur, qui est sur l'autre côté du détroit.

HELSINGFORS (*Russie d'Eur.*), v. de la Finlande, dans la prov. de Nyland, avec un bon port, sur le golfe de Finlande, à 32 l. E. S. d'Abo. Long. E. 22° 29′; lat. N. 60° 10′.

HELSINGIE (*Suède*), prov. à l'O. du golfe de Bothnie, ayant la Médelpadie au N. et la Dalécarlie au S. Bons pâturages. L'exportation du fer et du bois est principal objet du comm. Hudwiskowal est la cap.

HELSTON (*Angl.*), b. du comté de Cornouailles, à 3 l. S. O. de Falmouth.

HEM, b. de Fr., dép. du Nord (*Flandre*), à 2 l. E. de *Lille* ✉.

HEMSTED (*Angl.*), v. du comté et à 6 l. S. O. d'Herford.

HENIN-LIÉTARD, b. de Fr., dép. du Pas-de-Calais (*Artois*), à 2 l. N. O. de Douay, 2 de *Lens* ✉.

HENLEY (*Angl.*), pet. v. du comté et à 8 l. S. E. d'Oxford, sur la Tamise.

HENNEBON, pet. v. de Fr., dép. du Morbihan (*Bretagne*). ✉ ⚓; trib. de comm., sindic. marit. Fabr. de porcelaine. Comm. de fer, grains, cire, miel, chanvre, peaux. C.-l. de cant., arr. et à 2 N. E. de Lorient, 117 O. q. S. de Paris. Long. occ. 5° 37′; lat. N. 47° 48′. Pop. de la ville 4600 hab.; du cant. 13,780.

HENRICHAW (*Prusse*), v. de la Silésie, à 2 l. N. de Munsterberg.

HENRICHEMONT ou BOISBELLE, pet. v. de Fr., dép. du Cher (*Berry*) ✉, Tann., comm. de bois. C.-l. de cant., arr. de Sancerre, à 6 l. N. E. de Bourges. Pop. de la v. 3000 hab.; du cant. 8180.

HEPPENHEIM (*Allem.*), pet. v. du gr.-duché et à 7 l. S. de Darmstadt.

HÉRAT (*Asie*), v. de Perse, sit. dans le Koraçan, à 180 l. N. E. d'Ispahan. Entrepôt de comm. entre l'Inde et la Perse. Fabr. de tapis et de belles étoffes.

HERAULT, riv. de Fr., qui prend sa source dans les Cévennes, passe à Pézenas et à Agde, et se jette dans la Méditerranée, à demi-l. au-dessous de cette dernière ville.

HERAULT (dép. de l'), formé d'une partie du Languedoc. Il est borné, N. par les dép. du Gard et de l'Aveyron, E. par le dép. du Gard et la Médit., S. par cette mer, O. par les dép. de l'Aude et du Tarn. Montpellier, c.-l. de préf.; 4 arr. ou s.-préf. : Montpellier, Béziers, Lodève, St.-Pons; 36 cant., 333 communes. Sol fort varié; à l'E., sec et aride; à l'O. bon et fertile. Peu de blé, vins muscats, vins rouges et blancs, figues et raisins à sécher, olives pour confire, huile d'olives, fruits, mûriers blancs, soie, pâturages, bestiaux, forêts de chênes, pastel, salicots, sardines, garance, tournesol, mines de plomb, charbon de terre, carrières de marbre; fabr. de tartre, verdet; distilleries d'eau-de-vie, préparations chimiques, belles salines. Arrosé par l'Hérault et

l'Orbe; traversé par les canaux du Midi, de Graves, de la Robine, de Montpellier, et par les routes de Nîmes, Narbonne et Nantes à Montpellier. 9e div. milit.; diocèse et cour royale de Montpellier. Superficie 623,899 arpents métriques; forêts, 70,396 hectares, vignes 75,000. Revenu terr. 21,586,000 fr. Pop. 324,200 hab.

HERBA (*Afr.*), pet. v., à 28 l. S. O. d'Alger.

HERBAULT, b. de Fr., dép. du Loir-et-Cher (*Blaisois*), c.-l. cant., arr. et à 3 l. O. de *Blois* ✉. Pop. du cant. 12,030 hab.

HERBEMONT (*Pays-Bas*), pet. v., à 1 l. O. de Chini, dans le duché de Luxembourg.

HERBIERS (les), b. de Fr., dép. de la Vendée (*Poitou*); ✉ 🖷; c.-l. de cant., arr. et à 5 l. S. E. de Montaigu. Pop. du cant. 9106 hab.

HERBIGNAC, b. de Fr., dép. de la Loire-Inf. (*Bretagne*), c.-l. de cant., arr. et à 7 l. N. O. de Savenay, 2 l. de la *Roche-Bernard* ✉ (Morbihan). Pop. du cant. 7240 hab.

HERBLAIN (St.-), b. de Fr., dép. de la Loire-Inf. (*Bretagne*), à 2 l. de *Nantes* ✉.

HERBORN (*Prusse*), v. de la princ. de Nassau-Dillenbourg. Collége, manuf. de laine, cuir et pipes; à 3 l. S. O. de Dillembourg.

HERCK (*Pays-Bas*), b. de la prov. de Limbourg, à 4 l. O. d'Hasselt.

HEREFORD (*Angl.*), v. cap. du comté de même nom, sur la Wye, à 7 l. N. O. de Glocester. Long. occ. 5° 2'; lat. N. 52° 5'. Pop. près de 8000 hab. — comté qui a 12 l. du N. au S., et 11 de l'E. à l'O. Pop. 96,000 hab. Abonde en blé, bois et bétail.

HERENTAL (*Pays-Bas*), pet. v. à 7 l. E. d'Anvers. Pop. 3000 hab.

HERFORD ou HERVODEN (*Et. prussiens*), v. du gr.-duché du B.-Rhin, à 5 l. E. de Ravensberg. Filature de coton, fabr. de toiles et de cuirs. Pop. 6000 hab.

HÉRIC, b. de Fr., dép. de la Loire-Inf. (*Bretagne*), à 5 l. de *Nantes* ✉.

HÉRICOURT, pet. v. de Fr., dép. de la H.-Saône (*Franche-Comté*). Fabr. de de bonneterie, siamoises, toiles peintes, tanneries, teintureries; ✉; c.-l. de cant., arr. et à 7 l. S. E. de Lure. Pop. de la ville 1600 hab.; du cant. 11,630.

HÉRICY, b. de Fr., dép. de Seine-et-Marne (*Brie*), sur la Seine, à 2 l. N. E. de *Fontainebleau* ✉.

HÉRIMONCOURT, vil. de Fr., dép. du Doubs (*Dauphiné*). Filatures de coton, fabr. d'horlogerie; arr. et à 5 l. N. O. de *Montbéliard* ✉.

HÉRINGEN (*Prusse*), v. du distr. d'Erfurt, à 2 l. S. E. de Nordhausen.

HÉRISAW (*Suisse*), v. du cant. d'Appenzel. Fabr. et comm. de toiles et mousselines. A 3 l. S. O. de St.-Gall. Pop. près de 7000 hab.

HÉRISSON, pet. v. de Fr., dép. de l'Allier (*Bourbonnais*). ✉. Fabr. de serges, crépons, étamines, toiles; c.-l. de cant., arr. et à 4 l. de Montluçon. Pop. du cant. 11,380 hab. — autre, dép. des Deux-Sèvres (*Poitou*), à 4 l. O. de *Parthenay* ✉.

HÉRISTALL ou HERSTALL (*Pays-Bas*), vil. à 1 l. N. de Liége, sur la Meuse.

HERKEMER (*Amér. sept., Et.-Un.*), v. de l'Etat de New-York, sur la Mohauk, à 25 l. N. O. q. O. d'Albany.

HERSMANSTADT (*Emp. d'Autr.*), v. cap. de la Transylvanie. Pop. 16,000 hab.; sur le Zibin, a 10 l. E. d'Albe-Julie, et 130 S. E. de Vienne.

HERMENAULT (l'), b. de Fr., dép. de la Vendée (*Vendée*), c.-l. de cant., à 2 l. N. E. de *Fontenay* ✉. Pop. du cant. 16,370 hab.

HERMENT, pet. v. de Fr., dép. du Puy-de-Dôme (*Auvergne*), c.-l. de cant., arr. et à 10 l. O. de *Clermont* ✉. Pop. du cant. 4000 hab.

HERMINE (Ste.-), vil. de Fr., dép. de la Vendée (*Poitou*); ✉; c.-l. de cant., arr et à 4 l. N. O. de Fontenay.

HERMITAGE (l'), côte de Fr., dép. de la Drôme (*Dauphiné*), près de Tain, sur le Rhône, vis-à-vis de Tournon; célèbre par ses bons vins.

HERMITE (l') (*Amér. mér.*), pet. île, au S. de la Terre de Feu, dont la pointe S. forme le cap Horn. Lat. S. 55° 58' 30"; long. O. 69° 41' 30".

HERMS (*Manche*), île des côtes de France, à l'E. de Guernesey. Long. occ. 4° 45' 15"; lat. N. 49° 53' 30".

HERNGRUND (*Emp. d'Autr.*), vil. de la H.-Hongrie, près de Neusohl. Mines de cuivre et de vitriol.

HERNHUT (*Saxe*), pet. b. du cercle de Zinzendorf, à 2 l. S. de Zittau. Fabr. nombreuses.

HERNOSAND (*Suède*), v. marit., sur le golfe de Bothnie. Long. E. 15° 33'; lat. N. 62° 38'.

HERRENBERG (*Wurtemberg*), pet. v. à 4 l. N. O. de Tubingen.

HERRENSTADT (*Prusse*), v. de Silésie, à 5 l. N. de Wolau.

HERRLICHK (*Han.*), pet. v. de l'Oost-Frise, à 2 l. E. de Jever.

HERRY, b. de Fr., dép. de la Nièvre (*Nivernais*), à 2 l. O. de la Charité, 2 l. de *Corbigny* ✉.

HERSPRUCK ou HERTZBRUCK (*Bav.*), v. du cercle de la Rézat,, à 4 l. E. de Lauffen.

HERT ou HOERT, b. de Fr., dép. du B.-Rhin (*Alsace*), à 3 l. N. de *Strasbourg* ✉.

HERTFORD (*Angl.*), v. cap. du comté de même nom, sur la Lee, à 7 l. N. de Londres. Long. occ. 2° 29′; lat. N. 51° 47′. — le comté a 12 l. de long sur 6 de large. La partie N. est mont. Produit bois, grains, houblon. — (*Amér. sept., Et.-Un.*), v. de la Caroline du Nord, sur le Perquimin, à 6 l. N. N. E. d'Edenton.

HERTZBERG (*Et. prussiens*), v. de la prov. de Saxe, à 1 l. S. E. Wittemberg. — autre (*Han.*), à 4 l. S. de Goslar. Fabr. d'armes.

HERVÉ (*Pays-Bas*), pet. v. du comté de Limbourg, à 4 l. E. de Liége, 2 O. de Limbourg. Beurre et fromages.

HERVEY (*Océanie*), île du grand Océan, dans l'archipel d'Otahiti. Long. occ. 161° 8′; lat. S. 19° 17′.

HERZÈLE (*Pays-Bas*), vil. du Brabant mér., à 5 l. E. d'Oudenarde.

HESDIN, v. forte de Fr., dép. du Pas-de-Calais (*Artois*), sur la Canche; ✉; c.-l. de cant., arr. et à 5 l. S. E. de Montreuil, 49 N. O. de Paris. Long. occ. 0° 20′; lat. N. 50° 21′. Bonneterie, comm. de lin. Pop. de la ville, 3700 hab.; du cant. 13,925.

HESSE (*Allem.*). Le pays de Hesse, sit. à l'E. du gr.-duché du Rhin, entre le 50e et le 51e deg. de lat. N., forme trois états distincts, savoir: 1° l'électorat de Hesse-Cassel, dont Cassel, sur la Fulda, est la cap.; cet état est divisé en 4 prov.; il a 558 l. carrées de superficie, et une pop. de 540 à 550,000 ames; 2° le gr.-duché de Hesse-Darmstadt; il forme 4 distr.; la ville de Darmstadt en est le c.-l.; sa superficie est de 558 l. carrées, et sa pop. de plus de 600,000 hab.; 3° le Landgraviat de Hesse-Hombourg, au S. du gr.-duché de Hesse; la cap. est Hombourg; la surface est de 21 l. carrées, et la pop. de 20,000 ames. Le terr. du pays de Hesse est généralement montagneux et peu fertile.

HESSELOE (*Dan.*), pet. île au N. de celle de Seeland. Long. E. 9° 19′ 46″; lat. N. 56° 11′ 46″.

HESSEN (*Allem.*), b. de la princ. d Brunswick, à 6 l. N. O. de Halberstadt.

HETOMESNIL, vil. de Fr., dép. d l'Oise, à 5 l. N. E. de *Beauvais* ✉.

HETTANGE, vil. de Fr., dép. de l Moselle, à près de 2 l. N. de *Thionvil* ✉.

HEUCHIN, vil. de Fr., dép. du Pa de-Calais (*Artois*), c.-l. de cant., arr. à 4 l. N. de *St-Pol* ✉. Pop. du can 12,370 hab.

HEUDICOURT, vil. de Fr., dep. d la Meuse (*duché de Bar*), arr. et à 5 N. q. E. de *Commercy* ✉. — autre a dép. de la Somme (*Picardie*), arr. et 3 l. N. E. d'*Amiens* ✉. — autre au dé de l'Eure (*Normandie*), à 3 l. N. O. d *Gisors* ✉.

HEUKELUM (*Pays-Bas*), pet. v. d Hollande, à 2 l. N. E. de Gorcum.

HEUSDEN (*Pays-Bas*), v. forte d Brabant sept., à 3 l. N. O. de Bois-le-Du

HÈVE (cap de la) (*Fr.*). Il forme l'en trée N. de la Seine au Havre-de-Grâc Long. occ. 2° 16′ 1″; lat. N. 49° 30′ 42″

HEXAM (*Angl*), b. du comté de No thumberland, à 7 l. O. de Newcastl Tanneries, fabr. de gants, papeterie.

HEYDENGSFELD (*Bav.*), b. à 1 l. de Wurtzbourg.

HEYRIEUX, b. de Fr., dép. de l'Isè (*Dauphiné*), c.-l. de cant., arr. et à 4 N. E. de Vienne, 1 de la *Verpillière* ✉ Pop. du cant. 10,850 hab.

HEYSLOPDENBERG (*Pays-Bas*) v. à 3 l. N. E. de Malines.

HIERSAC, vil. de Fr., dép. de la Cha rente (*Angoumois*). ✉; c.-l. de cant. arr. et à 3 l. O. d'*Angoulême* ✉. Po du cant. 10,220 hab.

HIGH-AMFERRENS (*Angl.*), pe v. du comté et à 5 l. N. E. de No thampton.

HIGHWORT (*Angl.*), b. du comté d Wilts, à 12 l. N. de Salisbury.

HILAIRE (St.-), b. de Fr., dép. d l'Allier (*Berry*), arr. et à 6 l. O. q. de Moulins, 4 N. de *Montmarault* ✉ — autre au dép. de la Charente-In (*Saintonge*), c.-l. de cant., arr. et à l. S. de *St.-Jean-d'Angely* ✉. Pop. d cant. 8000 hab. — autre au dép. des A dennes (*Champagne*), arr. et au N. E. *Rocroy* ✉. — autre au dép. de l'Aud (*Languedoc*), c.-l. de cant., arr. et à l. N. E. de *Limoux* ✉. Pop. du can 4300 hab. — autre au dép. de l'Orn (*Normandie*), à 3 l. S. O. de *Mortag* ✉. — SUR ANTIZE (St.-), b. de Fr., dé de la Vendée (*Poitou*), c.-l. de cant arr. et à 2 l. de *Fontenay* ✉. Pop. d

cant. 10,412 hab. — DU BOIS (St.-), vil. de Fr., dép. de la Loire-Inf. (*Bretagne*), arr. et à 8 l. S. E. de Nantes, près de *Clisson* ✉. — DU CHALÉONS (St.-), vil. de Fr., dép. de la Loire-Inf. (*Bretagne*), arr. et à 6 l. S. E. de *Paimbœuf* ✉. — DE TALMONT (St.-), b. de Fr., dép. de la Vendée (*Poitou*), à 2 l. et 1/2 E. des *Sables-d'Olonne* ✉.

HILDBOURGHAUSEN (*Allem.*), v. cap. d'une pet. princip. de Saxe, sit. à 6 l. S. E. de Maynungen, 7 N. O. de Cobourg. Long. E. 8° 21'; lat. N. 50° 28'.

HILDEN (*Prusse*), b. du distr. de Dusseldorf. Fabr. de draps.

HILDESHEIM (*Hanovre*), v. cap. de la prov. du même nom. Pop. 11,000 hab.; gr. comm. de toiles et de fil. Cette v. est à 6 l. S. E. de Hanovre. La prov. d'Hildesheim a 18 l. de long sur 14 de large. On y trouve des mines de fer, une grande quantité de bêtes à laine, grains, lin, chanvre et houblon. — (*Prusse*), pet. v. du gr.-duché du B.-Rhin, à 3 l. N. de Gérolstein.

HILLMORTON (*Angl.*), b. du comté de Warwick, à 27 l. N. O. de Londres.

HILLSBOROUGH (*Gr.-Bret.*), b. d'Irlande, comté de Down, à 23 l. N. de Dublin. — (*Amér. sept., Et.-Un.*), comté du New-Hampshire. — autre, dans la Caroline sept. — c.-l. du comté d'Highland, dans l'Etat d'Ohio.

HILSTAIN (*Emp. d'Autr.*), pet. v. de la Silésie-Autrichienne, près de l'Oder, à 5 l. et 1/2 E. de Troppau.

HIMALAYA (*Asie*), chaîne considérable de montagnes qui sépare l'Hindoustan du Tibet. Le pic d'Hawalaghery a près de 8000 mètres de hauteur. C'est la mont. la plus élevée du globe.

HINDELOFEN (*Pays-Bas*), v. de Hollande, à 5 l. S. q. O. de Sneck, 9 S. O. de Leuwarden.

HINDON (*Angl.*), b. du comté de Wilt, à 8 l. O. O. N. de Salisbury.

HINDOUSTAN, presqu'île en-deçà du Gange (*Asie*). Cette immense contrée est sit. entre le 8e et le 35e degré de lat. N., et entre le 65e et le 90e de long. E. Sa longueur du S. au N. est de 760 l., sa plus grande largeur de l'E. à l'O. est de 750 l. env. Cette largeur, d'après la forme triangulaire de la péninsule, est nécessairement fort inégale. Ses limites sont, au N., la chaîne de l'Himalaya, qui la sépare du Tibet; à l'E., les monts Mogs, l'empire Birman et le golfe du Bengale; à l'O., le golfe d'Oman, le Béloutchistan et l'Afghanistan. La superficie de la péninsule Hindoue et sa pop. sont loin d'être exactement connues. On peut lui donner environ 160,000 l. carrées, et de 130 à 140 millions d'hab. L'Hindoustan est partagé entre trois puissances principales: la compagnie anglaise, la confédération des Seykhs, et celle des Radjepoutes et des Djates. L'emp. indo-britannique qui compte sous sa dépendance 80,000,000 d'hab. est divisé en trois présidences: celles du Bengale, de Madras, et de Bombay. Elles sont elles-mêmes subdivisées en prov. au nombre de 19. Calcutta, c.-l. de la présidence du Bengale, est le siége du gouv. Le pays occupé par la confédération du Seykhs est compris entre le 27e deg. 45' et le 34e 50' de lat. N., et entre le 67e et le 76e de long. E. Lahor, sit. à 400 l. N. O. de Calcutta, en est la cap. La contrée habitée par les Radjepoutes et les Djates s'étend du 24e au 30e degré de lat. N., et du 66e 30' de long. E. au 75e 29'. Cette région est désignée sous le nom de pays d'Adjemyr. Oudeypour est auj. la principale v. de la confédération. Indépendamment des possessions anglaises, on trouve encore diverses contrées régies par des Radjahs tributaires ou alliés des Anglais, quelques états qui ont conservé leur indépendance, et un petit nombre d'établissemens européens. L'Hindoustan, sit. presque tout entier sous la zone torride, est sujet à des chaleurs excessives. Le sol y est généralement d'une grande fertilité. Il produit en abondance, le riz, principal aliment des indigènes, le lin, le tabac, le chanvre, l'indigo, le poivre, le bétel, le safran, la canne à sucre. Les forêts renferment une variété considérable de bois précieux. Le règne minéral n'est pas moins riche. On trouve dans différentes provinces le diamant, l'or, l'argent, le cuivre, le fer, le zinc, le plomb. Une foule d'animaux sauvages et de nombreux reptiles habitent les épaisses forêts de cette contrée. Les lois, coutumes et usages des Hindous sont généralement connus. La division de la pop. en castes est un des caractères les plus marquans de leur organisation sociale. Elle paraît remonter à une haute antiquité.

HINLOPEN (détroit de). *V.* WAIGATZ.

HINOJOSA (*Esp.*), v. de l'Andalousie, dans la Sierra-Morena, prov. et à 15 l. N. O. de Cordoue. Manuf. de draps. 4000 hab.

HIO (*Suède*), v. de Westro-Gothie, sur le bord occ. du lac Water, à 40 l. E. N. de Gotheborg.

HIORING (*Dan.*), v. sit. à 12 l. N. N. O. d'Aalborg. Long. E. 7° 40' 13"; lat. N. 57° 27' 44".

HIPPOLYTE (St.-), v. de Fr., dép. du

Gard (*Languedoc*), ✉, sur la Vidourle, c.-l. de cant., arr et à 5 l. E. du Vigan, 176 S. q. E. de Paris. Long. E. 1° 30′; lat. N. 43° 58′. Manuf. de draps, fabr. de bas de soie, tanneries. Pop. de la ville 5500 hab., et du cant. 7940. — (St.-), pet. v. de Fr., dép. du Doubs (*Franche-Comté*); ✉; c.-l. de cant.; à 14 l. E. de Besançon. Pop. de la ville 3000 hab., et du cant. 6347. Long. E. 4° 29′; lat. N. 47° 21′. Manuf. de flanelle. — pet. v. du dép. du H.-Rhin (*Lorraine*), à 2 l. S. O. de *Schelestadt* ✉. Long. E. 5° 17′ 51″; lat. N. 48° 13′ 19″. — (St.-), b. de Fr., dép. de l'Aveyron (*Rouergue*), à 3 l. S. q. O. de *Mur-de-Barrez* ✉, 7 N. O. d'Espalion. Fabr. d'étoffes de laine, bas de soie, tanneries. — autre au dép. d'Indre-et-Loire (*Touraine*), à 3 l. S. E. de *Loches* ✉, sur la droite de l'Indre.

HIRIER-LÈS-BOIS (St.-), vil. de Fr., dép. de la Creuse (*Marche*), cant. et à 1 l. d'*Ahun* ✉.

HIRSCHAU (*Bav.*), pet. v. à 3 l. N. E. d'Albert. Long. E. 9° 38′; lat. N. 49° 31′.

HIRSCHBERG, *Cervimontium* (*Prusse*), v. de la rég. de Reichenbach, à 9 l. S. O. de Jauer, sur le Bober. Long. E. 13° 25′; lat. N. 50° 45′. 7000 hab. Fabr. de linons, toiles et batistes.

HIRSCHFELD (*Allem.*), v. de l'électorat de Hesse, sur la riv. de Fulda, à 9 l. de Fulda. Gymnase. Fabr. de draps, tanneries. — princ. sit. entre la B.-Hesse et le gr.-duché de Weimar. Elle contient 3 bourgs, 78 villages et 1 ville. Pop. 22,400 hab. — autre (*Saxe*), dans la H.-Lusace, sur la Neiss, à 2 l. N. de Zittau.

HIRSINGEN, b. de Fr., dép. du H.-Rhin (*Alsace*), c.-l. de cant., arr. et à 1 l. S. E. d'*Altkirch* ✉. Pop. du cant. 11,090 hab.

HIRSON, b. de Fr., dép. de l'Aisne (*Picardie*), ✉, c.-l. de cant., arr. et à 4 l. N. E. de Vervins. Pop. du cant. 12,200 hab.

HIRSTBACH, vil. de Fr., dép. du H.-Rhin (*Alsace*), à demi-l. d'*Altkirch* ✉.

HISPAGNAC, pet. v. de Fr., dép. de la Lozère (*Gévaudan*), à 3 l. S. de Mende, 2 de *Florac* ✉.

HITCHIN (*Angl.*), comté et à 5 l. N. N. O. d'Hertfort, 11 N. O. de Londres.

HITZACKER (*Han.*), v. de la princ. de Zell, à 1 l. N. de Danneberg.

HOANG-GAN-FOU (*Asie*), v. de Chine, prov. de Kiang-Nan, à 40 l. N. de Nankin.

HOANG-HO ou RIVIÈRE-JAUNE (*Asie*), fl. de la Chine, qui prend sa source dans la grande Tatarie, et se jette dans l'Océan oriental.

HOCHEIM (*Allem.*), b. du duché de Nassau, à la droite du Mayn. Vins estimés. A 1 l. N. E. de Mayence.

HOCHFELDEN, vil. de Fr., dép. du B.-Rhin (*Lorraine*); ✉; c.-l. de cant., arr. et à 3 l. de *Saverne* ✉. Pop. du cant. 16,420 hab.

HOCHSTEDT (*Bav.*), pet. v. du cercle du Mayn. Pop. 10,306 hab. A 5 l. S. O. de Donawert. Long. E. 8° 13′ 30″; lat. N. 48° 36′ 30″.

HOCQUINCOURT, vil. de Fr., dép. de la Somme (*Picardie*), à 2 l. S. d'*Abbeville* ✉.

HODDESDON (*Angl.*), comté de Herts, sur la Lea, à 6 l. N. de Londres.

HODEÏDA (*Asie*), pet. v. de l'Yémen, dans l'Arabie, à 7 l. N. O. de Beit-el-Fakih.

HODENC, vil. de Fr., dép. de l'Oise (*Beauvaisis*), à 4 l. O. de *Beauvais* ✉. Patrie de Guy-Patin.

HODIMON (*Pays-Bas*), b. du pays de Liége. Manuf. de draps. A 5 l. N. O. de Malmédy. Pop. 2000 hab.

HOECHST (*Allem.*), pet. v. du Ringau, princ. de Nassau, sur la droite du Mayn, à 2 l. O. Francfort.

HOEI-TCHEOU (*Asie*), v. de la Chine, à 35 l. S. de Nankin. Fabr. d'encre de la Chine; thé.

HOFE (*Bav.*), cercle du H.-Mayn, sur la Saale, à 10 l. N. E. de Culmbach. Marbre rouge et noir. Fabr. de draps, cotonnades, cuirs, etc. Pop. 5000 hab.

HOGUE (la), cap, fort et rade de Fr., dép. de la Manche (*Normandie*), à 3 l. S. de Barfleur. Long. occ. 4° 15′ 30″; lat. N. 49° 43′ 33″.

HOHEN-ASPERG (*Wurtemberg*), fort. sit. près d'Asperg, à 3 l. N. de Stuttgard. Vins recherchés.

HOHENBERG (*Emp. d'Autr.*), pet. v. de la B.-Autriche, à 15 l. S. O. de Vienne. — autre (*Bav.*), cercle du H.-Mayn.

HOHENELBE (*Emp. d'Autr.*), pet. v. de Bohème, à 25 l. E. N. E. de Prague. Pop. 2500 hab.

HOHENDINGEN (*Bav.*), v. à 7 l. E. de Munich, célèbre par la victoire des Français sur les Autrichiens, le 2 décembre 1800.

HOHENLOHE (*Allem.*), comté sit. en partie dans la Bavière et en partie dans le Wurtemberg; il a 12 l. de long sur 8 de large, formant les cercles de la Jaxt et de la Rezat. 120,000 hab. Mines de fer.

HOHENSTEIN ou HONSTEIN (*Saxe*), comté de la Thuringe. Il a 10 l. de long sur 8 de large. Contrée abondante en blé et bestiaux; vastes forêts; mines d'argent et d'arsenic. — (*Saxe*), v. de la Misnie, à 7 l. S. E. de Dresde. Manuf. de fil de lin et de laine. — autre, à 17 l. O. q. S. de Dresde.

HOHENZOLLERN (*Allem.*), princ. souveraine entre le Danube et le Neckar, enclavée dans le roy. de Wurtemberg, divisée en Hohenzollern-Hechingen, 15,454 hab., et Hohenzollern-Sigmaringen, 32,719 hab.

HOKIEN-FOU (*Asie*), v. de Chine, à 32 l. S. de Pékin.

HOLA (*Et. danois*), vil. de l'Islande, à 42 l. N. de Skalholt. Long. occ. 22° 4'; lat. N. 65° 17'.

HOLABRUNN (Haute et Basse) (*Emp. d'Autr.*), bourgs de la B.-Autriche, quartier du Manhartsberg, à 7 l. N. de Vienne.

HOLBECHE (*Angl.*), b. du comté de Lincoln, à 4 l. S. de Boston.

HOLBECK (*Dan.*), pet. v. de l'île de Séeland, à 6 l. O. de Copenhague.

HOLITSCH (*Emp. d'Autr.*), b. de la B.-Hongrie. Manuf. de draps.

HOLLAND (*Prusse*), pet. v. forte dans le Hockerland, à 5 l. S. E. d'Elbing. Long. E. 17° 20'; lat. N. 54° 1'.

HOLLANDE (*Pays-Bas*), anc. répub., auj. part. du roy. des Pays-Bas. Elle est bornée N. et O. par la mer d'Allemagne, S. par la Zélande et le Brabant hollandais, E. par l'Allemagne. Elle a 50 l. de long sur 45 de large. C'est une plaine continue, tellement basse qu'elle se trouve au-dessous du niveau de la mer à marée haute. Ses provinces, au nombre de sept, se nommaient autrefois Hollande, Zélande, Utrecht, Gueldre, Over-Yssel, Groningue, Frise. La Hollande est arrosée par le Rhin, la Meuse, leurs différens bras, et une multitude de canaux. Le sol est garanti des inondations par de fortes digues. Il produit de gras pâturages qui nourrissent de nombreux troupeaux. La Hollande exporte des beurres, des fromages, des toiles, des draps, et fait un commerce immense avec toutes les parties du monde. On y compte 2,150,000 hab. Ses villes principales sont Amsterdam, Rotterdam, la Haye, et Leyde. Les monnaies sont, en or, le ryder, valant 30 fr. 70 c.; demi-ryder, 15 fr. 35 c.; ducat, 11 fr. 60 c. Argent, ducaton ou ryder, valant 6 fr. 55 c.; demi-ducaton *id.*, 3 fr. 25 c.; pièce de 3 florins, 6 fr. 20 c.; ducat ou rixdale, 5 fr. 21 c.; demi-ducat, 2 fr. 58 c.; pièce de 2 flor. et 1/2, 5 fr. 25 c.; florin, 2 fr. 3 c.; demi-florin, 1 fr.; escalin, 52 c. *L'affranchissement des lettres de France est libre jusqu'à destination.* — (le comté de), une des sept Provinces-Unies, entre le Zuyderzée, la mer du Nord, la Zélande et la prov. d'Utrecht. Elle fait partie du roy. des Pays-Bas. — (la Nouvelle) (*Océanie*), île immense au S. de l'archipel asiatique. Elle comprend env. 41° de l'E. à l'O., et 33° 40' du N. au S., 1100 l. de long sur plus de 800 de large. On ne connaît encore qu'une grande partie des côtes, qui sont habitées par des peuples sauvages à teint rougeâtre, noir ou cuivré, féroces et anthropophages. On a découvert dans cette île des animaux jusqu'alors inconnus, quadrupèdes et oiseaux, des plantes utiles ou singulières, des bois propres aux constructions navales. Les Anglais ont formé un établissement très remarquable au port Jackson, sur la côte or. Ils en ont fait un lieu de déportation pour les malfaiteurs.

HOLSTEIN (*Dan.*), duché borné par la mer d'Allemagne à l'O., la mer Baltique à l'E., le Sleswick au N., le Mecklenbourg et le Hanovre au S. Partagé en 4 cant., le Holstein propre au N., le Dithmarsch à l'O., la Stormarie au S., et la Wagrie à l'E.; 32 l. de large sur 48 de long. 325,000 hab. Le terr. abonde en blé et fruits; pâturages où l'on nourrit d'excellens chevaux, et beaucoup de bétail. Kiel, capitale.

HOLSTEBRO (*Dan.*), pet. v. du Jutland, diocèse et à 23 l. N. de Ripen. Comm. de chevaux, bœufs.

HOLTZMINDEN (*Han.*), pet. v. sur le Weser, au duché de Brunswick, à 2 l. de Corvey. Ouvrages en fer, toiles, étoffes de laine, siamoises, etc. Pop. 3500 hab.

HOLY-HEAD (*Gr.-Bret.*), p. et cap. de l'île d'Anglesey. Service des paquebots du gouvernement entre l'Angleterre et l'Irlande. A 15 l. E. de Dublin. Long. occ. 7° 5'; lat. N. 53° 23'.

HOLY ISLAND ou LINDISFARNE (*Angl.*), pet. île sit. sur la côte de Northumberland. Havre assez bon et défendu par un fort. Long. occ. 4° 3'; lat. N. 55° 41'. — WELL (*Angl.*), v. du comté de Flints, à 2 l. E. de St.-Asaph.

HOMARA (*Afr.*), v. du roy. de Fez, prov. de Habat, à 6 l. d'Alcaçar.

HOMBERG (*Allem.*), pet. v. de la H.-Hesse, à 4 l. S. E. de Fritzlar.

HOMBOURG (*Allem.*), v. du gr.-duché de Hesse-Darmstadt, à 3 l. N. de Francfort. — autre, en B.-Hesse, à 9 l.

S. de Cassel. — autre (*Bav.*), à 2 l. N. O. de Deux-Ponts. — SUR LE MAYN (*Bav.*), b. sit. à 5 l. O. de Wurtzbourg. — (*Prusse*), pet. v. du gr.-duché du B.-Rhin, à 12 l. E. q. S. de Cologne.

HOMS ou EMS, l'anc. *Emèse* (*Asie*), v. sit. sur la rive or de l'Oronte, à 25 l. N. q. E. de Damas. 2000 hab.

HO-NAN (*Asie*), prov. de la Chine, traversée par le Hoang-Ho. Les Chinois à cause de sa fertilité la nomment *Tong-Hoa* ou *Fleur-du-Milieu*. On lui donne 27 millions d'hab. — v. centrale de la prov. du même nom. Long. E. 109° 49'; lat. N. 34° 44'.

HONDA (*Amér. mér.*), v. de la Colombie, au N. O. de Santa-Fé-de-Bogota. Long. occ. 77° 45'; lat. N. 5° 11' 42".

HONDSCOTTE, pet. v. de Fr., dép. du Nord (*Flandre*), c.-l. de cant. à 4 l. S. E. de *Dunkerque* ✉. Pop. 3823 hab., et du cant. 13,065.

HONDURAS (*Amér. sept.*), gr. prov. du Mexique, bornée, N. par le golfe du même nom, E. par la mer des Caraïbes, S. par la prov. de Nicaragua, O. par celle de Vera-Paz. Elle a 210 l. de long sur 60 de large. Climat chaud et malsain. Terrain fertile; épaisses forêts; coton, acajou, bois de teinture de toute espèce. Cap., Valladolid. — baie sit. entre le cap Honduras et le cap Catoche.

HONFLEUR, v. de Fr., dép. du Calvados (*Normandie*), avec un pet. port à l'emb. de la Seine, vis-à-vis du Havre-de-Grâce. ✉ ⚓. Ecole de navigation, trib. de comm., bourse, entrepôt réel de denrées coloniales et de sel, construction de navires; manuf. de vitriol, alun, couperose, huiles raffinées, dentelles, salaisons de maquereaux, merlans, harengs; armemens pour la pêche de la morue et les colonies. Comm. actif d'importation et d'exportation. Foires de 8 jours, les 17 juillet et 25 novembre. Bestiaux, mercerie, quincaillerie. C.-l. de cant., arr. et à 4 l. N. de Pont-l'Evêque, 16 S. O. de Rouen. Long. occ. 2° 6' 1"; lat. N. 49° 25' 13". Pop. de la v. 10,000 hab.; du cant. 16,940.

HONGRIE (*Emp. d'Autr.*), roy. d'Europe soumis à la domination autrichienne. Il est borné au N. par la Gallicie, E. par la Transylvanie et la Valachie, S. par la Turquie, l'Esclavonie et la Croatie, O. par l'Autriche. La Hongrie a environ 8000 l. carrées de superficie, et une pop. de 9,000,000 d'hab. Elle est divisée en 4 cercles, subdivisée en 46 comtés, et elle comprend en outre 5 distr. particuliers, qui forment les limites militaires. Le climat de la Hongrie est très varié. La température, très rigoureuse dans les parties élevées, s'adoucit à mesure que le sol s'abaisse. Les plaines offrent de bons pâturages qui nourrissent de nombreux troupeaux, et des chevaux excellens. On y récolte toutes les céréales de l'Europe, et quelques cantons produisent des vins recherchés, parmi lesquels on distingue ceux de Tokai, de Menesch, d'Œdenbourg, de Wersitz, de Schirak et de Syrmie. Quoique soumise à l'Autriche, la Hongrie a conservé quelques franchises. Les impôts sont votés par une diète qui doit s'assembler tous les 5 ans. Du reste, la féodalité règne, sans mélange, dans cette contrée où les lumières et l'industrie sont encore dans l'enfance. *L'affranchissement des lettres de France est forcé jusqu'à la frontière seulement.*

HONITON (*Angl.*), b. du comté de Devon, à 3 l. E. d'Exeter, 25 S. O. de Salisbury.

HONNAWEYR, vil. de Fr., dép. du H.-Rhin, à 3 l. N. O. de *Colmar* ✉.

HONNECOURT, b. de Fr., dép. du Nord (*Picardie*), sur l'Escaut, à 2 l. S. de *Cambray* ✉.

HOOGLÈDE (*Pays-Bas*), vil. de la Flandre, à 4 l. N. E. d'Ypres.

HOORN (*Pays-Bas*), v. de la Hollande, avec un bon port sur le Zuyderzée, à 4 l. S. O. d'Enckhuysen, 8 N. N. E. d'Amsterdam. Pop. 9000 hab. Long. E. 2° 40'; lat. N. 52° 40'. Comm. de bestiaux, beurre, fromage, et harengs.

HÔPITAL DE BOUILLÉ (l'), b. de Fr., dép. de la Mayenne (*Anjou*), arr. de *Château-Gontier* ✉. — DE FLÉE, b. sit. dans le même dép., même arr. — SOUS CONFLANS (*Et. sardes*), b. de Savoie, à 5 l. E. N. de Chambéry. — SUR ROCHEFORT (l'), pet. v. de Fr., dép. de la Loire (*Forez*), à 2 l. et 1/2 S. E. de *Roanne* ✉.

HÔPITAUX (les), vil. de Fr., dép. de l'Ain, à 2 l. N. de *S.-Rambert* ✉, dans une gorge, entre des masses de rochers.

HORASCHDIOWITZ (*Emp. d'Autr.*), v. de Bohême, à 11 l. S. de Pilsen. Long. E. 11° 18'; lat. N. 49° 18'.

HORB (*Wurtemberg*), pet. v. du comté de Hohenbourg, à 7 l. N. N. O. de Hohenbourg; sur le Neckar. Pop. 1800 hab.

HORBOURG, *Argentaria*, b. de Fr., dép. du H.-Rhin (*Alsace*), près de l'Ill, arr. et à demi-l. E. de *Colmar* ✉.

HORDE (*Prusse*), b. de la rég. d'Arnsberg, à 5 l. N. O. d'Iserlohn, 7 S. O. de Ham.

HOREB, *Melani* (*Asie*), mont. de l'Arabie-Pétrée, à l'O. et près du mont Sinaï.

HORGEN (*Suisse*), b. du cant. et à 4 l. S. de Zurich.

HORN (*Emp. d'Autr.*), pet. v. de la B.-Autriche, près de la Kamp, à 7 l. N. de Krens, 18 N. O. de Vienne. Long. E. 13° 8′; lat. N. 48° 38′. — autre (*Allem.*), dans la princ. de la Lippe-Detmold, à 3 l. S. E. de Detmold, 4 N. de Paderborn. — port de Suisse, sur le lac de Constance. — (le détroit de) (*mer Glaciale*), golfe de la côte occ. du Groënland, vers le 73° deg. 45′ de lat. N. — cap le plus austral de l'Amérique du Sud.

HORNBACH (*Bav.*), pet. v. de la prov. du Rhin, près de l'Horne, à 2 l. S. q. E. de Deux-Ponts.

HORNBERG (*Allem.*), pet. v. du gr.-duché de Bade, à 5 l. N. O. de Rothweil.

HORNBOURG (*Prusse*), pet. v. de la rég. de Munster, sit. à 20 l. N. de Cologne.

HORNHAUSEN (*Prusse*), vil. de la rég. de Magdebourg, à 7 l. O. N. de Halberstadt, bailliage d'Oschersleben.

HORNOY, *Hornaceus*, b. de Fr., dép. de la Somme (*Picardie*), c.-l. de cant., arr. et à 7 l. O. S. d'Amiens, 2 N. O. de *Poix* ✉. Pop. du cant. 11,000 hab. Comm. de fil et de laine.

HORPS (le), b. de Fr., dép. de la Mayenne (*Maine*), c.-l. de cant., arr. et à 3 l. N. q. E. de *Mayenne* ✉. Pop. du cant. 9570 hab.

HORSENS (*Dan.*), pet. v. du Jutland, au baill. et à 8 l. S. O. d'Aarhuus, avec port sur le Cattegat. Fabr. de flanelles; pêcheries. Pop. 2500 hab.

HORSHAM (*Angl.*), pet. v. du comté de Sussex, à 8 l. E. N. de Chichester. Long. occ. 2° 36′; lat. N. 51° 4′. Deux députés au parlement.

HORST (*Pays-Bas*), b. de la Gueldre, à 7 l. O. N. de Crevelt, 2 N. O. de Venloo.

HORSTMAR (*Prusse*), v. de la rég. de Munster, à 10 l. N. O. de Munster, 6 S. O. de Tecklenbourg. Long. E. 4° 52′; lat. N. 52° 9′.

HORZITZC (*Emp. d'Autr.*), b. de Bohême, à 5 l. N. O. de Kœnigingratz.

HOSTENS, vil. de Fr., dép. de la Gironde (*Gascogne*), à 9 l. S. de *Bordeaux* ✉.

HOTTENTOTS (les) (*Afr.*), peuple qui habite les env. du cap de Bonne-Espérance. Leur terr. est borné à l'E. par la Cafrerie, et au N. par la riv. d'Orange. Les Hottentots sont doux, paisibles, et inoffensifs; d'immenses troupeaux forment leur richesse. Les colons européens les emploient dans leurs fermes, et beaucoup même sont domestiques au cap de Bonne-Espérance. Les Hottentots sauvages, ou les Bochismans, sont redoutés des autres tribus, dont les plus civilisées portent le nom de Namaquas.

HOUAT (*Fr.*), île des côtes de Bretagne, dép. du Morbihan, entre Hédic et Quiberon, à 9 l. d'*Auray* ✉. Long. occ. 5° 16′ 42″; lat. N. 47° 23′ 32″.

HOUDAIN, vil. de Fr., dép. du Pas-de-Calais (*Artois*), c.-l. de cant., arr. et à 3 l. S. O. de *Béthune* ✉. Pop. du cant. 13,650 hab.

HOUDAN, pet. v. de Fr., dép. de Seine-et-Oise (*Isle-de-France*), sur la Vègre. ✉ 🚌; 1872 hab.; c.-l. de cant., arr. et à 6 l. S. de Mantes. Manuf. de bas de laine. Foires de 3 jours, les 21 novembre et 11 octobre. Pop. du cant. 12,825 hab.

HOUDANCOURT, vil. de Fr., dép. de l'Oise (*Beauvaisis*), à 3 l. S. O. de Compiègne, 1 de *Pont-Ste.-Maxence* ✉.

HOUDETOT, vil. de Fr., dép. de la Seine-Inf. (*Normandie*), à 2 l. S. de *St.-Valery-en-Caux* ✉.

HOUELLÈS, vil. de Fr., dép. de Lot-et-Garonne (*Languedoc*), c.-l. de cant., arr. et à 5 l. N. O. de Nérac, 3 de *Castel-Jaloux* ✉. Pop. du cant. 3630 hab.

HOUGAERDE (*Pays-Bas*), b. sit. à 1 l. de Tirlemont. Brasserie renommée. 2500 hab. Foire de 8 jours, le 2e dimanche de septembre.

HOUGLY (*Indes or.*), distr. du Bengale, arrosé par une riv. du même nom, l'un des bras du Gange, nommé aussi le Bhagaroutty. — v. sit. sur l'Hougly ou le Bhagaroutty, à 8 l. N. de Calcutta. Long. E. 78° 8′; lat. N. 22° 24′.

HOULME (le), b. de Fr., dép. de la Seine-Inf. (*Normandie*), à 2 l. N. N. O. de *Rouen* ✉. Fabr. d'indienne et filat. de coton.

HOUNA ou UNNA (*Turq. d'Eur.*), pet. riv. de la Croatie qui traverse la front. de la Bosnie, coule du S. au N., et se jette dans la Save.

HOUNSLOW (*Angl.*), b. du comté de Middlessex, sur le Colu, à 3 l. O. de Londres.

HOU-QUANG (*Asie*), prov. du milieu de la Chine, nommée par les Chinois *le Grenier de l'Empire céleste*, coupée de riv. et canaux. Mines d'or, de fer, d'étain. Vu-Tchang, capitale.

HOUSSA ou HAOUSSA (*Afr.*), contrée sit. sur les bords du Niger. Ses habitans cultivent la terre avec soin. Sa cap. porte le même nom. Les caravanes maures en rapportent des étoffes de coton.

HOUSSAY, b de France, dép. de la Mayenne (*Anjou*), à 2 l. S. de *Château-Gontier* ✉.

HOUSSAYE (la), b. de Fr., dép. de la Seine-Inf. (*Normandie*), à 4 l. N. de *Rouen* ✉. — autre, dép. de la Somme (*Picardie*), à 3 l. E. d'Amiens, 1 de *Corbie* ✉.

HOU-TCHÉOU-FOU (*Asie*), v. de la Chine, prov. de Ché-Kiang, à 12 l. N. N. O. de Hong-Tchou-Fou. Fab. de soieries.

HOWDEN (*Angl.*), b. du comté et à 5 l. S. E. d'York.

HOWE (île) (*Océanie*), île sit. dans l'archipel Dangereux. Long. occ. 156° 7′; lat. S. 26° 26′. — autre, près de la Nouv.-Hollande. Long. E. 156° 58′; lat. S. 31° 37′.

HOXTER (*Prusse*), pet. v. du gr.-duché du B.-Rhin, sur le Weser, à 12 l. N. E. de Paderborn.

HOY (île d') (*Gr.-Bret.*), l'une des Orcades, au N. de l'Ecosse. 4 l. de long. Long. O. 5° 27′; lat. N. 58° 43′.

HOYA (*Han.*), pet. v. sit. sur le Weser, à 3 l. S. de Verden. Distr. dont la pop. est de 9000 hab.

HRADISH (*Emp. d'Autr.*), v. forte de la Moravie, sur la Morava, dans une île, à 12 l. S. E. d'Olmutz. Bon vin.

HUAHEINE (*Océanie*), une des îles de la Société, dans le gr. Océan, à 32 l. N. d'Otahiti. Long. occ. 153° 18′; lat. S. 16° 42′ 45″.

HUAMALIES (*Amér. mér.*), distr. de la prov. de Tarma, au Pérou.

HUANTA ou SAINT-PIERRE-DE-QUANTA (*Amér. mér.*), distr. de la prov. de Huamanga, au Pérou.

HUAROCHIRO (*Amér. mér.*), distr. de la prov. de Lima, au Pérou.

HUBERT (St.-) (*Pays-Bas*), pet. v. du duché de Luxembourg, à 16 l. S. E. de Namur. Comm. en fer battu, orfévrerie, laines, et moutons.

HUCQUELIERS, vil. de Fr., dép. du Pas-de-Calais (*Artois*), c.-l. de cant., arr. et à 3 l. N. E. de *Montreuil-sur-Mer* ✉. Pop. du cant. 11,500 hab.

HUDDERSFIELD (*Angl.*), b. du comté et à 14 l. S. O. d'York. Fabr. de draps, serges.

HUDISMENIL, b. de Fr., dép. de la Manche (*Normandie*), à 2 l. E. de *Granville* ✉.

HUDSON (*Amér. sept.*), mer sit. au N. de la terre de Labrador, et improprement appelée baie. — (*Amér. sept., Et.-Un.*), v. de l'Etat de New-York, c.-l. du cant. de Columbia. Il y existe des sociétés savantes, et beaucoup d'établissemens industriels. — riv. qui prend sa source dans le pays montagneux, entre les lacs Ontario et Champlain. Elle se jette dans la baie de New-York.

HUDWIKSWALL (*Suède*), v. cap. de l'Helsingie, sur le golfe de Bothnie, avec un port commerçant, à 10 l. N. de Suderhaum, 40 N. O. d'Upsal.

HUELGOET (le), vil. de Fr., dép. du Finistère (*Bretagne*), c.-l. de cant., arr. et à 7 l. N. E. de Châteaulin, 4 N. O. de *Carhaix* ✉. Mine de plomb. Pop. du cant. 9600 hab.

HUESCA, *Faventia, Osca* (*Esp.*), v. d'Arragon, à 10 l. O. N. de Balbastro, autant S. de Jaca. Long. occ. 2° 35′; lat. N. 42°.

HUESCAR, *Osca* (*Esp.*), v. du roy. et à 25 l. N. E. de Grenade. Long. occ. 4° 26′; lat. N. 37° 38′.

HUESN (*Dan.*), pet. île de la mer Baltique, dans le Sund, à 6 l. N. E. de Copenhague.

HUFFINGEN (*Allem.*), pet. v. du gr.-duché de Bade, à 2 l. N. O. de Furstemberg.

HUILLÉ, b. de Fr., dép. de Maine-et-Loire (*Anjou*), à 1 l. et 1/2 S. O. de *Durtal* ✉.

HUILLECOURT, vil. de Fr., dép. de la H.-Marne (*Champagne*), à 7 l. E. de Chaumont, 1 S. de *Bourmont* ✉.

HUIS (l'), vil. de Fr., dép. de l'Ain (*Bugey*), sur une hauteur, c.-l. de cant., arr. et à 3 l. O. de *Belley* ✉. Pop. du cant. 7300 hab.

HUISSEAU, b. de Fr., dép. du Loiret (*Orléanais*), à 3 l. O. d'*Orléans* ✉. — autre au dép. de Loir-et-Cher (*Blaisois*), à 2 l. O. de *Blois* ✉.

HULIN (*Emp. d'Autr.*), pet. v. de Moravie, à 2 l. et 1/2 N. E. de Kremsier, 7 S. E. d'Olmutz.

HULL ou KINGSTON-UPON-HULL (*Angl.*), v. du comté d'York, avec un port au confl. de la rivière de Hull et de Humber, à 14 l. S. E. d'York, 57 N. de Londres. Long. occ. 2° 34′; lat. N. 53° 46′. Comm. marit.; armemens pour la pêche; nombreuses fabr., théâtre, sociétés de bienfaisance. Pop. env. 30,000 hab.

HULST (*Pays-Bas*), v. forte et à 7 l. N. E. d'Eccloo, 3 E. d'Axel.

HUMBER (l') (*Angl.*), gr. riv. formée de la réunion de la Trente, et de plusieurs autres rivières. Elle tombe dans la mer auprès du cap Spurn.

HUMBERCOURT, vil. de Fr., dép. de la Somme (*Picardie*), à 2 l. N. O. de *Doulens* ✉.

HUMBLIGNY, vil. de Fr., dép. du Cher (*Berry*), à 5 l. N. E. de *Bourges* ✉.

HUMES, vil. de Fr., dép. de la H.-Marne (*Champagne*), à 1 l. N. O. de *Langres* ✉.

HUNDESBUCH (*Prusse*), pet. v. de la Saxe prussienne, près d'Embeck.

HUNDSBACH, vil. de Fr., dép. du H.-Rhin (*Alsace*), sur la Dolbach, à 1 l. et 1/2 E. d'*Huningue* ✉.

HUNDSFELD (*Prusse*), b. de Silésie, sur la riv. de Weyda, à 5 l. O. S. d'Oels, 2 E. N. de Breslau.

HUNEFELD (*Allem.*), v. de la Hesse électorale, à 3 l. N. O. de Fulde.

HUNGEN (*Allem.*), pet. v. du gr.-duché de Hesse-Darmstadt, à 4 l. E. N. de Friedberg.

HUNINGUE, v. de Fr., dép. du H.-Rhin (*Alsace*); ✉; c.-l. de cant., arr. et à 6 l. E. d'Altkirch, 1 N. O. de Bâle en Suisse. Long. E. 5° 13'; lat. N. 47° 41'. Pop. du cant. 14,940 hab.

HUNTINGDON (*Angl.*), v. cap. du comté de son nom, baignée par l'Ouse, à 7 l. N. O. de Cambridge, 11 E. E. N. de Northampton, 20 N. de Londres. Long. occ. 2° 27°; lat. N. 52° 19'. Patrie de Cromwell. L'étendue du comté de ce nom est de 153,100 hectares. Il est arrosé par l'Ouse, dont les bords offrent de belles et fertiles prairies. Au milieu et à l'O. on récolte du blé et autres céréales. La partie du Nord est marécageuse et mal saine. Le blé et un excellent fromage dit de Stilton sont les principaux produits de ce comté.

HUPPY, vil. de Fr., dép. de la Somme, à 1 l. et 1/2 O. d'*Abbeville* ✉.

HURBACHE, vil. de Fr., dép. des Vosges, arr. et à env. 2 l. de *St.-Dié* ✉.

HUREPOIX (le), ancienne pet. contrée de l'Isle-de-France (dép. de Seine-et-Oise), dont Corbeil, Dourdan, etc., étaient les principaux lieux.

HURIEL, pet. v. de Fr., dép. de l'Allier (*Bourbonnais*), c.-l. de cant., arr. et à 2 l. et 1/2 N. O. de *Montluçon* ✉. Pop. du cant. 10,834 hab.

HURON (*Amér. sept., Et.-Un.*), lac traversé du S. au N. par la ligne de démarcation de la républ. des Etats-Unis et du Canada ou Amérique anglaise. Il communique par le détroit de Ste-Marie avec le lac Supérieur, et par le détroit de Michilimakinak avec le lac Michigan. Long. occ. de 83° à 87°; lat. N. de 43° 30' à 46° 30'. Son étendue est de 2,738,756 hectares, et sa circonférence d'env. 333 l. La nation indienne des Chippeways habite ses bords, surtout vers la baie de Saganaum, à l'O.

HUS (*Turq. d'Eur.*), b. de la Moldavie, à 8 l. N. de Falczim, 80 S. S. E. de Jassy.

HUSEIN-ABAD (*Turq. d'Asie*), b. d'Anatolie, à 19 l. N. de Kaisarieh. Long. E. 33° 18'; lat. N. 39° 17'.

HUSINETZ, (*Emp. d'Autr.*), pet. v. de Bohême, à 6 l. N. O. de Piseck. Patrie de Jean Hus.

HUSUM (*Dan*), v. et p. du Sud-Jutland. Grand comm. de chevaux et de bestiaux. Pop. 4000 hab. Cette ville est à 8 l. de Sleswick, proche de l'Ow.

HUY, vil. de Fr., dép. de l'Ain (*Bresse*), à 3 l. de *Bourg* ✉.

HYDE (*Amér. sept., Et.-Un.*), comté de la Caroline du N., sur l'Océan.

HYDRA (*archipel grec*), île sit. sur la côte or. de la Morée. Elle a 4 l. de long sur 1 de large. La ville d'Hydra possède un port commode. Les Hydriotes sont d'excellens marins. Pop. 20,000 hab.

HYÈRES, pet. v. de Fr., dép. du Var (*Provence*), à 1 l. de la mer, vis-à-vis les îles de ce nom; ✉; c.-l. de cant., arr. et à 4 l. de Toulon, 211 S. q. E. de Paris. Climat délicieux; bois d'orangers, de grenadiers, etc. Commerce d'huile d'olive, vins, grenades, citrons, oranges, salines excellentes. Patrie de Massillon. Long. E. 3° 47' 40"; lat. N. 43° 7' 2". Pop. du cant. 7620 hab. — Au S. E. sont les îles d'Hyères, au nombre de 3 : Porqueroles, Port-Croz, et l'île du Titan ou du Levant; anc. *Stœchades*. Elles sont presque incultes.

HYMMEVILLE, vil. de Fr., dép. de la Somme (*Picardie*), à 2 l. d'*Abbeville* ✉.

HYTHE (*Angl.*), b. du comté de Kent, un des cinq ports, à 5 l. S. O. de Douvres, 22 S. E. de Londres.

I.

IAGO (St.-) (*Afr.*), l'une des îles du Cap-Vert; 45 l. de long, sur 10 de large. Air mal sain; pâturages, bestiaux, chevaux, coton, grains, fruits, oranges, bananes, ananas, etc. Terr. montagneux. St.-Iago ou Ribera-Grande, cap. Pop. 12,000 hab. — (St.-) (*Amér. mér.*), v. cap. du Chili, sit. sur la Mapocha, à 20 l. de la mer; résidence du congrès. Siége d'un évêché. Pop. 46,000 ames, Espagnols et Indiens; à 180 l. N. E. de la Conception, 30 E. du port de Valparaizo. Long.

occ. 73° 15'; lat. mér. 33° 40'. — prov. du Chili, bornée N. par celle d'Aconcagua, E. par les Andes, S. par le Maypo, O. par la Melipilla. Elle est très fertile en blés, vins, fruits, etc. Mines d'or et d'argent. — DE CUBA (St.-) (*Antilles*), v. épisc. de l'île de Cuba, sur la côte mér., avec un port. Long. occ. 78° 20'; lat. N. 20°. — DELLA VALLÈS (St.-) (*Amér. sept.*), pet. v. de la prov. de Guasteja, dans une plaine, sur la riv. et à 30 l. S. O. de Panuco. — DEL ESTERO (St.-) (*Amér. mér.*), v. de la républ. de la Plata ou Argentine, à 200 l. N. O. de Buenos-Ayres. — DE LOS CABALLEROS (St.-) (*Antilles*), v. de St.-Domingue ou Haïti, sur le bord or. de la riv. d'Yaque, à 5 l. S. d'Isabelle. — DE VERAGUA (St.-) (*Amér. mér.*), v. de la Colombie, à 33 l. O. de Panama.

IAKOUTES (les) (*Russie d'Asie*), peuples de Sibérie, à l'O. de la prov. d'Ochotsk, aux env. d'Iakoutsk et de la Léna. On porte leur nombre à 80,000 individus.

IAKOUTSK (*Russie d'Asie*), v. de Sibérie, gouv. et à 400 l. N. E. d'Irkoutsk, sur la Léna; 900 maisons de bois. Long. E. 127° 22' 15", lat. N. 62° 13'.

IAO-TCHEOU-FOU (*Asie*), v. de la prov. de Kiang-Si, en Chine, 28 l. N. N. E. de Nan-Tchang-Fou.

IBAGNA (*Amér. mér.*), v. du Cundinamarca. Long. occ. 77° 40'; lat. N. 4° 27' 45".

IBARRA (*Amér. mér.*), prov. du distr. de Quito, dans la Colombie, elle est fertile en cannes à sucre et coton; fabr. d'étoffes fines; bas, bonnets de coton. St.-Michel d'Ibarra, cap.; à 17 l. N. E. de Quito. Lat. N. 0° 21'; long. O. 80° 38'. Pop. 12,000 hab.

IBARS (St.-), pet. v. de Fr., dép. de l'Ariége (*Pays de Foix*), à 5 l. N. O. de Pamiers, 3 de *Saverdun* ✉.

IBENBUREN (*Hanovre*), pet. v. sit. à 5 l. N. O. d'Osnabruck.

IBOS, b. de Fr., dép. des H.-Pyrénées (*Bigorre*), à 1 l. N. de *Tarbes* ✉.

IBRAHILOW (*Turq. d'Eur.*), v. de la Valachie, avec un château et fort., sur le Danube, à 12 l. S. d'Iassy.

ICA (*Amér. mér.*), prov. du Pérou; bornée, E. par celle de Castro-Vireyna et de Lucanas au S., et N. par celle de Cumana, à 5 l. O. par l'océan Pacifique. 52 l. de long sur 26 de large; fruits, grains, légumes; ville cap. Ica, à 8 l. de la mer, et 15 E. de Pisco. Long. occ. 78°; lat. mér. 13° 57'.

ICHIM ou ITCHIM (*Russie d'Asie*), pet. v. du gouv. et à 47 l. S. q. E. de Tobolsk.

ICHEWORTH (*Angl.*), b. du comté de Sulfolk, à 7 N. O q. N. d'Ipswich.

ICHTERSHAUSEN (*Allem.*), pet. v. de la princ. de Saxe-Gotha, à 3 l. S. d'Erfurt.

IDANHA-A-NOVA (*Portug.*), pet. v. de la prov. de Beira, à 2 l. S. E. de IDANHA-A-VELHA, v. du Beira, à 10 l. N. E. de Castel-Branco.

IDRIA (*Emp. d'Autr.*), v. du Frioul, sit. dans les mont. Riches mines de mercure. Comm. de dentelles. A 7 l. N. E. de Goritze, 10 N. de Trieste.

IDSTEIN (*Allem.*), pet v. de la Wétéravie, princ. de Nassau-Usingen, à 5 l. N. E. de Mayence. Forges, tanneries.

IEDO (*Asie*), v. cap. du Japon, dans l'île de Niphon, à l'entrée d'une baie et à l'emb. d'un fl. considérable. Résidence du koubo ou empereur séculier, et des nobles de la cour. Temples et palais nombreux. Fabr. florissantes. On donne à cette ville 1,000,000 d'hab. Long. E. 157° 55'; lat. N. 36° 14'. A 2800 l. de Paris.

IÉNA (*Allem.*), v. de Thuringe, duché de Saxe-Weimar, avec chât., université célèbre, bibl., musée, etc., sit. sur la Saale, à 4 l. S. E. de Weimar. Long. E. 9° 17'; lat. N. 50° 56' 28".

IF, *Hypea*, île de la Médit., dép. des Bouches-du-Rhône (*Provence*), avec un chât. fort; c'est la plus or. des trois îles qui sont devant le port de *Marseille* ✉.

IGLAU (*Emp. d'Autr.*), v. de Moravie, cap. du cercle de ce nom. Fabr. de bons draps. 10,000 hab. Cette ville est sur l'Igla, à 19 l. O. de Brin. Long. E. 13° 16'; lat. N. 49° 23' 29".

IGLESIAS (*Ét. sardes*), v. de la partie mérid. de la Sardaigne, à 12 l. O. de Cagliari.

IGNY, b. de Fr., dép. de la Marne (*Champagne*), à 2 l. de *Dormans* ✉.

IGRANDE, b. de Fr., dép. de l'Allier (*Bourbonnais*), à 2 l. S. O. de Bourbon-l'Archambaud.

IHOLDY, b. de Fr., dép. des B.-Pyrénées (*Béarn*), c.-l. de cant., à 3 l. de *Saint-Palais* ✉. Pop. du cant. 9850 hab.

IISED-KARTS (*Asie*), v. de Perse, dans l'Irak-Adjémi, à 25 l. S. d'Ispahan.

IKA (*Gr.-Bret.*), île d'Écosse, d'env. 1 l. de long sur 5 de large, sur la côte du comté d'Argyle. Bétail, bêtes fauves, mines de plomb.

ILANTZ (*Suisse*), v. du cant. des Grisons, sur le Rhin, à 7 l. S. O. de Coire.

ILCHESTER (*Angl.*), b. du comté de Somerset, à 34 l. O. de Londres.

ILDEPHONSE (St.-) (*Esp.*), pet. v. de de la Nouv.-Castille, à 2 l. de Ségovie. Magnifique résid. royale. Belle manuf. de glaces.

ILE, b. de Fr., dép. de l'Yonne (*Champagne*), c.-l. de cant., à 3 l. d'Avalon, 2 l. de *Lucy-le-Bois* ✉. Pop. du cant. 6930 hab. — ADAM (l'), b. de Fr., dép. de Seine-et-Oise (*Ile-de-Fr.*), c.-l. de cant., arr. et à 2 l. et 1/2 N. E. de Pontoise, 3 N. de Versailles. Pop. du cant. 11,407 hab. — AUMONT (l'), vil. de Fr., dép. de l'Aube (*Champagne*), arr. et à 2 l. S. de Troyes. — BARBE, pet. île de la Saône, dép. du Rhône, à 1 l. N. de Lyon, vis-à-vis St.-Rambert. — EN DODON (l'), pet. v. de Fr., dép. de la H.-Garonne (*Comminges*). ✉, c.-l. de cant., arr. et à 7 l. N. de St.-Gaudens. Pop. du cant. 10,817 hab. — SUR LE DOUBS (l'), b. de Fr., dép. du Doubs (*Franche-Comté*) ✉, c.-l. de cant., arr. et à 5 l. N. E. de Baume. Pop. du cant. 7951. — DE FRANCE ou MAURICE (l') (*Afr.*), île de l'océan Africain, sit. à 40 l. N. E. de l'Ile-de-Bourbon, 180 E. de Madagascar. Long. E. de 55° 10′ à 55° 40; lat. mér. de 20° à 20° 30′. Elle a 14 l. dans son plus grand diamètre, 10 dans sa plus grande largeur, et 195,800 hectares de superficie. Le terr. en est montagneux et boisé. Il produit abondamment du sucre, du café, du coton, de l'indigo, du bois d'acajou, etc. Port-Louis, la cap., possède un bon port, qui servait autrefois d'entrepôt pour le comm. de la France et des Indes. Les Anglais occupent auj. cette colonie. — DE FRANCE (l'), anc. prov. de France, bornée par la Seine, la Marne, l'Oise, l'Aisne et l'Ourcq. Elle forme auj. les cinq dép. de la Seine, de Seine-et-Oise, de l'Oise, de l'Aisne et de Seine-et-Marne. — GRANDE ou DE LOS INGOAS (*Amér. sept.*). Elle est sit. sur les côtes du Brésil, à 25 l. S. de Rio-Janeiro. Long. occ. 46°; lat. mér. 23°. Elle a 14 l. de circuit, et n'est qu'à 2 l. de la Terre-Ferme. — EN JOURDAIN (l'), pet. v. de Fr., dép. du Gers (*Armagnac*). ✉, c.-l. de cant., arr. et à 5 l. N. E. de Lombès. Pop. du cant. 12,000 hab. — JOURDAIN (l'), b. de Fr., dép. de la Vienne (*Poitou*). ✉, c.-l. de cant., arr. et à 6 l. S. O. de Montmorillon. Pop. du cant. 8627 hab. — LONGUE ou LONG-ISLAND (*Amér. sept., Et.-Un.*), île dépendant de la prov. de New-York. Elle a env. 47 l. de long, sur 9 à 10 de large. Long. occ. de 74° à 77°; lat. N. de 40 à 51. Elle est séparée du continent et de l'état de Connecticut par un canal de 1 à 5 l. de largeur. Pop. de l'île 50,000 hab. — MADAME (l'), pet. île de Fr., avec un fort, départ. de la Charente-Inf. (*Aunis*), à l'emb. de la Charente, et à 2 l. et 1/2 de *Rochefort* ✉. — NOÉ ou SUR BAISE, b. de Fr., dép. du Gers (*Armagnac*), arr. et à 2 l. N. de *Mirande* ✉.

ILETTES (les), vil. de Fr., dép. de la Meuse (*Lorraine*), arr. et à 7 l. O. q. S. de Verdun, 1 O. de Clermont. Verrerie.

ILHEOS (*Amér. mér.*), v. maritime du Brésil, sit. vers les 42° 25′ de long. occ., et les 15° 15′ de lat. mérid.

ILIMSK (*Russie d'Asie*), v. sit. dans le gouv. et à 100 l. N. d'Irkoutsk. Long. E. 101° 30′; lat. N. 56° 35′. Comm. de fourrures.

ILL (l'), *Ellus*, riv. de Fr., aux dép. du Haut et du B.-Rhin, qui se jette dans le Rhin au-dessous de Strasbourg. Elle est navigable depuis Schelestadt.

ILLE, *Insulæ*, pet. v. de Fr., dep. des Pyrénées or. (*Roussillon*), arr. et à 4 l. N. E. de *Prades* ✉, 5 O. q. S. de Perpignan.

ILLE-ET-VILAINE (dép d'); ce dép. formé d'une partie de l'anc. Bretagne, est borné, N. par l'Océan et la Manche, E. par le dép. de la Mayenne, S. par celui de la Loire-Inf, O. par ceux des Côtes-du-Nord et du Morbihan. Rennes en est le c.-l. Il se divise en 6 arr., Rennes, Fougères, Montfort, Redon, St.-Malo, et Vitré; 43 cant. et 349 communes. La pop. est de 534,000 hab., et la superficie de 635,600 arpens métriques, dont 20,057 hectares de forêts. Le revenu territorial est évalué à 19,477,000 fr. Productions: sarrasin, froment, seigle, orge, pommiers à cidre, chanvre, lin. Bons pâturages; beurre excellent; mines de fer, forges, mines de plomb; carrières d'ardoise. Arrosé par la Vilaine, navigable de Cesson à l'Océan; par la Rance, navigable 4 l. 13e div. milit., diocèse et cour royale de Rennes.

ILLESCAS (*Esp.*), pet. v. de la Nouv.-Castille, à 6 l. S. de Madrid.

ILLIERS, b. de Fr., dép. d'Eure-et-Loir (*Beauce*); ✉; c.-l. de cant., arr. et à 7 l. S. O. de Chartres. Fabr. de draps et serges. Pop. du cant. 8800 hab.

ILLIFONSO-DE-LOS-ZAPOTECAS (St.-) (*Amér. sept.*), v. du Mexique, à 25 l. de S.-Iago.

ILLINOIS (Etat des) (*Amér. sept.*), l'un des Etats de la confédération américaine, sit. entre le terr. dit Nord-Ouest au N., le terr. et l'Etat de Missouri à l'O., l'Indiana à l'E., et le lac Michigan au N. Il a 135 l. de longueur du N. au S., sur une largeur moyenne d'env. 80 l., et une superficie de 8973 l. carrées.

ILLOCK (*Emp. d'Autr.*), pet. v. de l'Esclavonie, sur le Danube, à 9 l. O. de Péterwaradin.

ILLYRIE (*Emp. d'Autr.*), prov. considérable sous le titre de roy. Elle est bornée par l'Autriche, la Styrie, la Croatie, la mer Adriatique, le terr. de Venise et le Tyrol. On évalue sa superficie à env. 1726 l. carrées. Le sol en est généralement montagneux, et riche en mines de différentes espèces. Le comm. exporte des olives, de l'huile et du bois. L'Illyrie est divisée en 9 districts.

ILLYRIENNES (îles) (*Emp. d'Autr.*), îles du golfe de Venise, sit. le long de la côte de Dalmatie, et dans le golfe de Carnero. Les principales sont: Cherzo, Veglia, Brazza, Lesina, Curzola, Sabioncello, Méléda.

ILMENAU (*Allem.*), pet. v. du duché de Saxe-Weimar, à 4 l. E. de Schmalcalden. Mines de cuivre et d'argent dans les environs.

ILMSCK (*Russie d'Asie*), v. du gouv. et à 112 l. N. d'Irkoutsk; comm. de martres zibelines.

ILMINSTER (*Angl.*), v. du comté de Somerset, sur l'Ill, à 9 l. S. O. de Wells.

ILPIZE (St.-), b. de Fr., dép. de la H.-Loire (*Auvergne*), à 2 l. de *Brioude* ✉.

ILSTADT (*Bav.*), v. sit. au confl. du Danube et de l'Ills, vis-à-vis de Passau.

IMAN-HUSSEM (*Asie*), v. de l'Irak-Araby, à peu de distance d'Illeh.

IMENARD (*Et. prussiens*), b. du gr.-duché du B.-Rhin, à 3 l. N. de Juliers.

IMIRETTE (*Russie asiat.*), contrée sit. entre le Caucase, la mer Noire, le Guriel et la Géorgie. 25,000 familles. Cultures des abeilles et des vers à soies.

INDEVILLERS, vil. de Fr., dép. du Doubs (*Franche-Comté*), arr. et à 3 l. S. q. E. de *St.-Hippolyte* ✉.

INDIANA (Etat d') (*Amér. sept., Et.-Un.*), il est sit. à l'E. de l'Etat des Illinois, entre le lac et le terr. de Michigan qui forment sa limite sept., l'Etat d'Ohio à l'E., et le Kentucky au S. Sa longueur du S. au N. est de 115 l.; sa largeur moyenne de 45. Sa superficie est évaluée à 5900 l. carrées. Indianapolis, à 180 l. O. de Washington en est le c.-l.

INDOSTAN. *Voy.* HINDOUSTAN.

INDRE (Basse-), vil. de Fr., dép. de la Loire-Inf. (*Bretagne*), arr. et à 3 l. O. de *Nantes* ✉. — (l'), *Inger*, riv. de Fr., qui se jette dans la Loire, à 3 l. E. de Saumur. — (le dép. de l'), un des dép. de Fr., formé de la partie occ. du Berri, borné, E. par celui du Cher, S. par ceux de la Creuse et de la H.-Vienne, O. par ceux de la Vienne et d'Indre-et-Loire, N. par celui de Loir-et-Cher. Châteauroux en est le c.-l. Il se divise en 4 arr. Issoudun, Châteauroux, la Châtre et Leblanc, 23 cant. et 260 communes. Ce dép. est fertile en grains, fruits, chanvre, lin, et vin. On y élève beaucoup de moutons, bestiaux et volaille. Pierres meulières, mines de fer. La pop. est de 230,373 hab. Sa superficie de 701,661 arpens métriques, dont 102,460 hect. de forêts, et 14,000 de vignes. Le revenu territ. est évalué à 9,944,000 francs. 21e div. milit. Cour royale et diocèse de Bourges. — ET LOIRE, un des dép. de Fr., formé de la Touraine, et borné, O. par celui de Maine-et-Loire, S. et E. par ceux de la Vienne, de l'Indre, et de Loir-et-Cher, N. par celui de la Sarthe. Le comm. y consiste en grains, fruits, toiles, laines, étoffes de soie, draperie et tannerie. Tours en est le c.-l., et il se divise en 3 arr. Tours, Loches et Chinon, 24 cant. et 302 communes. La pop. est de 282,400 hab. La superficie est de 643,220 arpens métriques, dont 73,590 hect. de forêts, et 36,000 hect. de vignes. Le revenu territorial est évalué à 14,978,000 fr. 4e div. milit. Cour royale d'Orléans, diocèse de Tours.

INGELFINGEN (*Wurtemberg*), pet. v. sit. à 3 l. N. E. d'Œhringen, 5 N. O. de Hall.

INGELHEIM (*Allem.*), pet. v. du duché de Hesse-Darmstadt, à 3 l. E. de Bingen, 4 O. S. O. de Mayence.

INGELMUNSTER (*Pays-Bas*), b. sit. à 3 l. N. de Courtray.

INGERSHEIM, vil. de Fr., dép. du H.-Rhin (*Alsace*), à 1 l. O. de *Colmar* ✉.

INGEWEILLER, b. de Fr., dép. du B.-Rhin (*Alsace*), arr. et à 4 l. N. E. de *Saverne* ✉.

INGIGA (*Russie d'Asie*), v. du gouv. d'Irkoutsk, à env. 215 l. N. E. d'Ochotsk, par les 157° 40′ de long. E., et les 63° 10′ de lat. N. Comm. de fourrures et de peaux de rennes.

INGOLSTAD (*Bav.*), v. sit sur le Danube, à 3 l. E. q. N. de Neubourg, 10 N. de Munich. Pop. 5000 hab.

INGOUVILLE, vil. de Fr., dép. de la Seine-Inf. (*Normandie*), c.-l. de cant., arr. et à un 1/4 de l. N. du *Havre* ✉. Pop. du cant. 8071 hab.

INGRANDE, *Igorandis*, pet. v. de Fr., dép. de Maine-et-Loire (*Anjou*), ✉, arr. et à 7 l. O. d'Angers. Verrerie. —

b. du dép. de la Vienne (*Poitou*), à 2 l. N. q. E. de *Châtellerault* ✉. — autre du dép. de l'Indre (*Poitou*), à 2 l. O. S. du *Blanc* ✉.

INGRÉ, b. de Fr., dép. du Loiret (*Orléanais*), à 1 l. O. d'*Orléans* ✉.

INIESTA (*Esp.*), v. de la Nouv.-Castille, à 40 l. S. E. de Madrid.

INN (l'), riv. qui prend sa source au cant. des Grisons, dans les glaciers du Bernina et du Septimer, parcourt le Tyrol, la Bavière, et se jette dans le Danube, entre Passau et Instadt.

INNICHEN (*Emp. d'Autr.*), b. du Tyrol, à 13 l. N. E. de Brixen.

INNISHAHNON *Gr.-Bret.*), b. d'Irlande, comté de Cork, à 2 l. de Kinsale.

INOWLADISLAW ou WROCLAUSKI (*Emp. russe*), v. de Pologne, sur la Vistule, à 15 l. N. E. de Gnesne, 3 O. de Varsovie.

INSPRUCK (*Emp. d'Autr.*), v. du Tyrol, c.-l. du cercle de l'Inthal inf. On y remarque de beaux édifices publics. L'industrie manuf. y est assez florissante. Pop. 10,000 hab. Cette. ville est sit. à 11 l. N. O. de Brixen, 90 S. O. de Vienne, 25 S. de Munich.

INSTADT (*Bav.*), pet. v. sit. sur le Danube, près de Passau.

INSTERBOURG (*Prusse*), v. du distr. de Gumbinnen, à 20 l. E. de Kœnigsberg. Distilleries, fabr. de bas. Pop. 5500 hab.

INTERLACHEN (*Saisse*), v. du cant. de Berne, entre les lacs de Thoun et de Brientz, à 1 quart de l. d'Unterseen.

INTRA (*Et. sardes*), pet. v. du Piémont, sur le lac Majeur, vis-à-vis les îles Borromées.

INVERAMN (*Gr.-Bret.*), b. d'Ecosse, comté de Mearn, à 9 l. S. O. d'Aberdeen.

INVERARY (*Gr.-Bret.*), b. d'Ecosse, au comté d'Argyle, à 25 l. N. O. d'Edinbourg. — (*Gr.-Bret.*), pet. v. d'Ecosse, au comté et à 5 l. N. O. d'Aberdeen, 112 N. O. de Londres.

INVERCHIEL (*Gr.-Bret.*), b. d'Ecosse, au comté et à 18 l. O. d'Inverness.

INVERKEITING (*Gr.-Bret.*), pet. v. marit. d'Ecosse, à 5 l. N. O. d'Edinbourg, 110 N. O. de Londres.

INVERLOCHI (*Gr.-Bret.*), pet. v. d'Ecosse, au comté et à 20 l. S. O. d'Inverness.

INVERMORISOU (*Gr.-Bret.*), b. d'Ecosse, au comté et à 10 l. S. O. d'Inverness.

INVERNESS (*Gr.-Bret.*), comté sept. d'Ecosse, borné, E. par celui de Murray, S. par ceux de Perth et d'Argyle, O. par la mer d'Ecosse, N. par le comté de Ross. Son terr. est montagneux. On y élève beaucoup de bétail. Ville cap. du comté de même nom, et à l'emb. de la Ness, qui forme un port, à 34 l. N. O. d'Edinbourg. Fabr. de cordages et de toiles, tanneries et forges. Pop. 14,000 habitans.

IONIENNES (îles) (*Médit.*), îles de la mer Adriatique, sit. le long de la côte S. O. de la Grèce. Les principales sont au nombre de 7 : Corfou, Céphalonie, Zante, Ste.-Maure, Itaque ou Thiaki, Cérigo et Paxo. Leur superficie totale est évaluée à env. 86 l. carrées, et la pop. à près de 108,000 hab. Corfou est le siége du gouvernement. Ces îles sont placées sous la protection ou plutôt sous la domination de l'Angleterre.

IPS ou YPS (*Emp. d'Autr.*), pet. v. de la B.-Autriche, sur le Danube, à 18 l. E. de Lintz.

IPSALA (*Turq. d'Eur.*), v. sit. à 20 l. S. O. d'Andrinople, 50 O. de Constantinople.

IPSARA (*Grèce*), pet. île de l'Archipel, au N. O. de l'île de Scio, dont elle est à 6 l. Elle abonde en vins et en fruits. Ses habitans sont excellens marins. Vis-à-vis, à l'O., est une petite île appelée *Anti-Ipsara*.

IPSWICH (*Angl.*), v. cap. du comté de Suffolk, avec un port commode. Comm. de drèche, blé, bois de construction, cabotage. Pop. 14,000 hab. Cette ville est à 25 l. N. E. de Londres.

IRÂK-ADJEMY ou PERSIQUE (*Asie*), prov. de Perse, la plus considérable de toutes, sit. entre le Khoraçan à l'E., le Farsistan et le Khousistan au S., le Kourdistan et l'Aderbaïdjan à l'O., le Ghilan et le Mazandéran au N.; Téhéran, cap. de tout le roy., en est le c.-l. Cette prov. est coupée par un grand nombre de mont. arides. Le coton, le safran et quelques fruits sont ses principales productions. — ARABY (*Turq. d'Asie*), prov. sit. entre l'Al-Djezirèh et le Kourdistan au N., la Perse à l'O., le golfe Persique au S. E., le grand désert d'Arabie au S. et à l'O. Elle a 170 l. de longueur sur une largeur qui varie de 50 à 15. Cette contrée, arrosée dans toute sa longueur par l'Euphrate et le Tigre, a pour cap., la ville de Bagdad.

IRACY, b. de Fr., dép. de l'Yonne (*Champagne*), à 3 l. d'*Auxerre* ✉. Bons vins. Patrie de Soufflot.

IRBIT (*Russie d'Eur.*), v. du gouv. de Perm, à 57 l. E. d'Ekaterinenbourg. Gr. comm. de pelleteries et de fourrures.

IRIGNY, b. de Fr., dép. du Rhône (*Lyonnais*), à 2 l. S. de *Lyon* ✉.

IRISSARY, b. de Fr., dép. des B.-Pyrénées (*Béarn*), à 4 l. S. O de *St.-Palais* ✉.

IRKOUTSK ou IRKOUTSKOY (*Russie d'Asie*), v. cap. du gouv. du même nom, sit. sur l'Angara, près du lac Baïkal. Long. E. 101° 51′; lat. N. 52° 16′. C'est un des principaux entrepôts du comm. de la Chine avec la Russie. — Le gouv. d'Irkoutsk est sit. entre l'océan Glacial au N., la mer de Behring et celle d'Ochotsk à l'E., l'empire Chinois au S., et le gouv. de Tomsk à l'O. Ce gouv. est divisé en 4 provinces.

IRLANDE, *Hibernia* (*Gr.-Bret.*), une des îles Britanniques, à l'O. de l'Angleterre et au S. O. de l'Ecosse. Elle est comprise entre le 51e et le 55e deg. 30′ de lat. N. et entre le 7e deg. 50′ et le 12e 30′ de long. O. Elle se divise en 4 grandes prov., subdivisée en 32 comtés. Le terr., généralement plat, est presque partout fertile. Les pâturages y sont excellens. Les mines de houille, de plomb, de cuivre, de fer sont nombreuses et riches. L'industrie manufacturière est peu florissante en Irlande, la fabrication des toiles est la principale branche d'exportation. La cap. de l'Irlande est Dublin. La pop. s'élève à près de 8,000,000 d'habitans. — (la Nouv.-) (*Océanie*), île de la mer du Sud, une des îles de l'archipel de la nouv. Bretagne. Elle a 75 l. de long sur une largeur assez uniforme de 4 à 5. Cette île renferme plusieurs volcans en activité.

IROQUOIS (*Amér. sept.*), nom générique de 6 nations sauvages, qui habitent les bords du lac Ontario. Ce sont les Mohauks, les Sénécas, les Onéidas, les Onondagas, les Tuscaroras et les Delawares.

IRRAOUADDY (*Asie*), gr. riv. de la presqu'île au-delà du Gange, laquelle traverse l'empire Birman, et se jette dans l'Océan, après un cours de plus de 200 lieues.

IRTISCH (*Russie dAsie*), gr. riv. qui prend sa source dans la Kalmoukie, arrose une étendue d'env. 450 l., jusqu'à Tobolsk qu'elle baigne, et va se jeter dans l'Obi, à 90 l. au-delà de cette cap.

IRVILLE, b. de Fr., dép. de la Meuse (*duché de Bar*), à 3 l. N. de *Neuchâteau* ✉. Fabr. de linge de table.

IRWIN (*Gr.-Bret.*), pet. v. d'Ecosse, au comté et à 4 l. N. N. E. d'Ayr, 25 O. q. S. d'Edinbourg.

ISAR (*Allem.*), riv. qui prend sa source aux confins du Tyrol et de la Bavière, passe à Munich et se jette dans le Danube à Dukendorf. — (*Bav.*), l'un des cercles de ce roy., le plus considérable de tous. Il a 530 l. carrées de superficie. Munich en est le chef-lieu.

IS-BARTEH, *Baris* (*Turq. d'Asie*), b. d'Anatolie, à 20 l. N. de Satalièh, 45 S. de Kiutahièh. — SUR TILLE, pet. v. de Fr., dép. de la Côte-d'Or (*Bourgogne*). ✉; c.-l. de cant., arr. et à 5 l. N. de Dijon. Carrières de pierres blanches. Mines de fer, forges. Pop. du cant. 9700 habitans.

ISCAMPI, *Scampis* (*Turq. d'Eur.*), b. de la H.-Albanie, à 3 l. S. d'Albanopoli.

ISCHIA, *Ænario* (*Naples*), île d'env. 6 l. de tour, sur la côte du roy. de Naples, à 4 l. O. du continent de la prov. de Labour, avec une ville de même nom, sit. sur la côte S. E. à 9 l. O. de Naples. Long. E. 11° 24′; lat. N. 40° 46′. Nombreuses sources d'eaux thermales; vins, olives, soie.

ISCHIM (*Russie d'Asie*), riv. considérable qui se jette dans l'Irtisch, entre Tobolsk et Tara.

ISCHL (*Emp. d'Autr.*), b. de la H.-Autriche, à 9 l. S. E. de Saltzbourg. Riches salines.

ISCHORA (*Russie d'Eur.*), b. du gouv. et à 8 l. S. E. de Pétersbourg.

ISCURE, b. de Fr., dép. d'Indre-et-Loire (*Touraine*), sur la Creuse, à 6 l. N. O. du *Blanc* ✉.

ISENBOURG (*Allem.*), b. du gr.-duché de Hesse-Darmstadt, à 1 l. et 1/2 S. d'Offenbach, 2 S. E. de Francfort.

ISENGHIEN (*Pays-Bas*), pet. v. sit. à 3 l. N. q. O. de Courtray, 7 S. de Bruges.

ISEO, *Serinus Lacus* (*Emp. d'Autr.*), lac du roy. lombard-vénitien traversé par l'Oglio. Il a 4 l. de long sur une demi-l. de large. Il prend son nom du bourg d'Iséo, sit. sur le bord mér., à 7 l. N. N. O. de Brescia.

ISER (*Emp. d'Autr.*), riv. de Bohême qui prend sa source en Silésie, et se jette dans l'Elbe, à 6 l. E. de Prague.

ISÈRE, *Isara*, rivière de Fr., qui prend sa source au mont Iserano, sur les confins du Piémont, et se jette dans le Rhône à env. 1 l. et 1/2 au-dessus de Valence. — (dép. de l'), un des dép. de Fr., formé de la partie N. O. du Dauphiné, et borné N. et O. par le Rhône, qui le sépare au N. du dép. de l'Ain, et à l'O. de ceux du Rhône et de la Loire, S. par les dép. de la Drôme et des H.-Alpes, E. par la Savoie, et partie des H.-Alpes. Le sol de ce dép. est généralement montueux. Il renferme des mines d'argent, de plomb et de fer. On en tire du

bois de construction, du vin, de l'huile, de la soie. Les forges y sont en grand nombre. Grenoble est le c.-l. du dép., qui se divise en 4 arr. ou sous-préf., qui sont, Vienne, la Tour-du-Pin, Grenoble, St.-Marcellin; en 44 cantons et 558 communes. La pop. est de 505,600 hab. La superficie est évaluée à 831,661 arpens métriques, dont 133,772 hect. de forêts, et 22,000 de vignes. Le revenu territorial s'élève à 24,134,000 fr.; 7e div. milit., cour royale, et évêché à Grenoble.

ISERLOHN (*Prusse*), v. du distr. et à 7 l. S. O. d'Arensberg. Manuf. de soieries, rubans et velours. Quincaillerie, etc. Pop. 4500 hab.

ISERNIA (*Naples*), v. du comté et à 5 l. O. de Molise, 24 N. de Naples.

ISIGNY, pet. v. de Fr., dép. du Calvados (*Normandie*), avec un petit port à l'emb. de la Vire. ✉; c.-l. de cant., arr. et à 2 l. O. de Bayeux. Trib. de comm. Belles salines; comm. considérable de cire jaune, de cidre et d'excellent beurre. Pop. de la v. 2000 hab.; du cant. 14,370. — b. du dép. de la Manche (*Normandie*), c.-l. de cant., arr. et à 4 l. de Mortain, 2 de *St.-Hilaire* ✉. Pop. du cant. 6310 hab.

ISLANDE (*Et. danois*), la plus considérable des îles connues de l'océan glacial Arctique, sit. entre le 63e deg. 7′ 33″, et le 66e 44′ de lat. N., et entre le 19e 40′, et le 28e 54′ 44″ de long O. Elle est à 150 l. N. O. de la point sept. de l'Ecosse. On évalue sa superficie à env. 4500 l. carrées, et sa pop. à près de 50,000 hab. Cette île, qui appartient aux Danois, est administrativement divisée en 4 quartiers. La ville de Reikiavik, fondée récemment dans la partie S. O., en est la cap. Il règne en Islande un froid excessif. Le sol est à peine susceptible de culture, mais les chevaux et les bestiaux y sont assez nombreux. Cette contrée est ravagée par les éruptions fréquentes des volcans. Les mont. recèlent des mines de fer et de cuivre. Les Islandais cultivent les sciences. On trouve chez eux plusieurs sociétés littéraires.

ISLEWORTH (*Angl.*), b. du comté de Middlesex, à 3 l. O. de Londres.

ISLINGTONG (*Angl.*), b. du comté de Kent, près de Greenwich.

ISMAILOV (*Russie d'Eur.*), v. de Bessarabie, sur le Danube, à 12 l. O. de Kilia-Nova.

ISNICK (*Turq. d'Asie*), v. d'Anatolie, avec un archev. grec, anc. *Nicée*, fameuse par le premier concile général tenu en 325, et le septième en 787. Cette v. est à 30 l. S. E. de Constantinople.

ISOLA (*Naples*), pet. v. de la Calabre ult., près de la mer, à 6 l. S. E. de St.-Severina. — BELLA (*Emp. d'Autr.*), une des îles Borromées, dans le lac Majeur, roy. lombard-vénitien.

ISONA (*Esp.*), pet. v. de Catalogne, à 12 l. N. E. de Balaguer.

ISPAHAN (*Asie*), v. sit. dans l'Irâk-Adjémy, jadis cap. de toute la Perse, à 85 l. S. de Tehéran. Cette v. qui, dans les temps de sa splendeur, renfermait 700,000 hab. n'en compte plus que 200,000. On y remarque le palais bâti par Schah-Abbas, et plusieurs beaux ponts sur le Zayendèh-Roud ou Zenderoud.

ISPIRA (*Turq. d'Asie*), v. d'Arménie, à 40 l. E. de Trébisonde.

ISSENHEIM, b. de Fr., dép. du H. Rhin (*Alsace*). ✉; à 3 l. S. de Colmar, 2 de *Ruffach* ✉.

ISSIGEAC, b. de Fr., dép. de la Dordogne, c.-l. de cant., arr. et à 5 l. S. E. de *Bergerac* ✉. Pop. du cant. 8760 hab.

ISSOIRE, pet. v. de Fr., dép. du Puy-de-Dôme (*Auvergne*). ✉ ✉; c.-l. de s.-préf., avec trib. de 1re inst. Fabr. et comm. d'huile de noix; fabr. d'instrumens de cuivre. Patrie du chancelier Duprat. Cette v. est à 7 l. S. E. de Clermont. L'arr. d'Issoire compte 64,140 hab., répartis en 9 cant. et 116 communes. Le cant. d'Issoire a 15,950 hab., et la ville 5930.

ISSOUDUN, v. de Fr., dép. de l'Indre. ✉ ✉; s.-préf., trib. de 1re inst. et de comm.; chambre consultative des manuf. Gr. comm. de bois et bestiaux; fabr. de parchemins, draps, bas, et chapeleries; forges, papet. Patrie du comédien Baron, et du père Bourdaloue. Cette v. est à 7 l. O. de Bourges, 62 S. de Paris. L'arr. d'Issoudun compte 43,250 hab., répartis en 5 cant. et 53 communes. Les 2 cant. d'Issoudun ont ensemble 25,100 hab., et la ville 11,080.

ISSY, vil. du dép. de la Seine, a 1 l. et 1/2 S. O. de Paris. *Banlieue*. Fabr. d'acides et aluns. — L'EVÊQUE, b. de Fr., dép. de la H.-Saône (*Bourgogne*), c.-l. de cant., arr. et à 10 l. S. O. d'Autun, 2 de *Luzy* ✉ (Nièvre).

ISTRE, b. de Fr., dép. des Bouches-du-Rhône (*Provence*), c.-l. de cant., arr. et à 9 l. O. d'Aix, 9 N. O. de Marseille, 4 de *Salon* ✉. Pop. du cant. 7090 hab. Prod. huile d'olive, kermès.

ISTRIE (*Emp. d'Autr.*), presqu'île de la mer Adriatique dans le roy. d'Illyrie,

Elle se divise en 2 prov. Trieste en est la cap. Cette contrée a env. 140 l. carrées de superficie. Son terr. est fertile, mais mal cultivé. La pêche est la principale ressource des habitans.

ITALIE (*Europe*), contrée mérid. qui s'étend du N. O. au S. E., entre le 46e deg. 40′ et le 38e de lat. N., et de l'O. à l'E. entre le 3e deg. 20′ et le 16e 10′ de long. E. Sa plus grande longueur est de 275 l., sa largeur moyenne (pour la péninsule) varie de 50 à 30. On donne à l'Italie env. 15,000 l. carrées, et l'on évalue sa pop. à 20,000,000 d'ames. Dans ces deux évaluations on comprend la Sardaigne et la Sicile. L'Italie contient un grand nombre d'Etats distincts. Dans la partie sept. on trouve le Piémont et les états de Terre-Ferme du roi de Sardaigne, le roy. Lombard-Vénitien, le duché de Parme, celui de Modène, et la rép. de St.-Marin; la partie centrale renferme le duché de Massa, celui de Lucques, le gr.-duché de Toscane, et les Etats de l'Eglise. Le midi est occupé par le roy. de Naples. Les îles de Sicile, de Sardaigne, les îles Lipari et quelques autres sont considérées comme des annexes de l'Italie. Le climat de la péninsule italienne varie considérablement du nord au midi. Dans les parties sept. voisines des Alpes le froid est souvent rigoureux, le centre jouit d'une température douce et agréable, tandis que le midi est exposé à des chaleurs excessives. L'Italie supérieure est généralement fertile; on y recueille des céréales et des fruits très variés. Les mont. recèlent des mines de fer, de cuivre, de plomb, d'argent, et même d'or; on y trouve aussi du charbon de terre. L'industrie manufacturière de la H.-Italie consiste principalement dans la fabrication des draps, toiles, étoffes de soie, faïence, porcelaine, et cristaux. On en tire principalement du riz, des fruits secs, des fromages, de la cire, et de l'huile. L'Italie inférieure fournit en abondance les oranges, les citrons, les amandes, figues, pistaches; l'olivier, la vigne et le safran y sont très multipliés. Le règne minéral y est aussi riche et aussi varié que dans la H.-Italie, et l'on y trouve surtout les marbres les plus précieux, de l'albâtre, du jaspe, du porphyre, et de très beau cristal de roche.

ITHAQUE ou THIAKI (*mer Médit.*), pet. île du golfe de Venise, une des Ioniennes, entre la pet. île Iotaco à l'E. et la gr. Céphalonie à l'O. Elle a env. 10 l. de tour, et compte 6 à 7000 hab. Ses productions consistent en blé, raisins dits de Corinthe, huile, vin, fruits, et légumes.

ITZEHOE (*Dan.*), pet. v. du Holstein, à 7 l. S. E. de Merdorp, 14 S. O. de Kiel.

IVENACK (*Allem.*), pet. v. du duché de Mecklenbourg, à 6 l. S. E. de Rostock, 9 N. O. de Neu-Strelitz.

IVETTE, pet. riv. de Fr. qui prend sa source près de Dampierre, au dép. de Seine-et-Oise, et se jette dans l'Orge à Savigny.

IVIÇA, *Ebusus* (*Esp.*), pet. île de la Médit., entre l'île Majorque au N. E., et la côte du roy. de Valence à l'O. Les salines forment son principal revenu. Elle a 18 l. de long sur 9 de large. Sa cap. est Iviça, sit. sur la côte or., à 29 l. S. O. de Majorque, 37 S. E. de Valence. Long. occ. 0° 50′; lat. N. 38° 56′. Pop. 15,000 hab.

IVOI-LE-PRÉ, b. de Fr., dép. du Cher (*Berry*), à 4 l. S. d'*Aubigny* ✉. Forges, verrerie.

IVOIRE (côte d') (*Afr.*), partie de la H.-Guinée, et entre la Côte-d'Or à l'E., et la côte de Malaguette à l'O. Les Quaquas habitent le pays à l'E. de cette contrée, qui a pris son nom du grand nombre de dents d'éléphant dont on y fait trafic.

IVRÉE, *Eporedia*, *Ivorcia* (*Et. sardes*), v. forte du Piémont, c.-l. de la prov. du même nom, à 9 l. S. E. d'Aoste, 8 N. E. de Turin. Pop. env. 8000 hab. Filature de coton; comm. de lin et de chanvre.

IVRY, *Iberiacum*, b. de Fr., dép. de l'Eure (*Normandie*), arr. et à 7 l. S. E. d'*Evreux* ✉. — vil. de Fr., dép. de la Côte-d'Or (*Bourgogne*), arr. et à 4 l. O. de *Beaune* ✉. — un autre au dép. de la Seine, à 1 l. S. E. de Paris. *Banlieue.*

IWANGOROD (*Russie d'Eur.*), pet. v. sit. dans le gouv. et à 30 l. O. S. de Pétersbourg, 4 E. de Narva.

IXAR ou HIJAR (*Esp.*), pet. v. de l'Aragon, à 14 l. S. E. de Saragosse, autant S. O. de Lérida.

IXTEPEXI (*Amér. sept.*), v. du Mexique, à 3 l. d'Oaxaca, par les 18° 35′ de lat. Comm. de cochenille.

IZÉ, b. de Fr., dép. de la Mayenne (*Maine*), arr. et à 5 l. E. q. S. de *Mayenne* ✉. — autre au dép. d'Ille-et-Vilaine (*Bretagne*), arr. et à 1 l. et 1/2 N. q. O. de *Vitré* ✉.

IZERON, vil. de Fr., dép. de l'Isère (*Dauphiné*), arr. et à 1 l. E. de *St.-Marcellin* ✉.

IZEURE, vil. de Fr., dép. de l'Allier

(*Bourbonnais*), à demi-l. E. de *Moulins* ✉.

IZIEU, b. de Fr., dép. de la Loire (*Forez*), à demi-l. E. de *St.-Chamond* ✉, 5 l. E. q. N. de St.-Étienne. Récolte de vin; fabr. de clous et de rubans de soie. — autre au dép. de l'Ain (*Bugey*), à 1 l. et 1/2 N. de *Belley* ✉.

J.

JABLONITZ (*Emp. d'Autr.*), v. marit. de la Morlaquie, à 2 l. S. O. de Segna.

JABLUNKA (*Emp. d'Autr.*), pet. v. de la Silésie autrichienne, dans le duché et à 6 l. S. de Teschen, près de l'Olsa.

JACA (*Esp.*), v. du roy. d'Aragon, à 9 l. N. d'Huesca.

JACKSON (le port) (*Océanie*), colonie anglaise, à 12 l. N. de Botany-Bay, sur la côte or. de la Nouv.-Hollande. Le climat est doux et salubre. Les céréales et les fruits de l'Europe y sont cultivés avec succès. Lat. S. 33° 51′ 3″; long. E. 149° 2′.

JACMEL (*Antilles*), pet. v. et bon port, dans la partie S. d'Haïti, c.-l. d'un quartier abondant en sucre, coton et indigo. Long. occ. 64° 55′; lat. 18° 17′.

JAEN (*Esp.*), prov. sit. dans la partie or. de l'Andalousie. On y recueille du vin, de l'huile, de la soie, des fruits, et du blé. La cap. est une ville épisc. du même nom, sit. à 15 l. N. E. de Grenade, 66 S. de Madrid. Pop. 26,000 hab.

JAFNAPATNAM (*Asie*), v. forte de l'île de Ceylan, à 58 l. N. de Colombo. Long. E. 77° 36′; lat. N. 9° 34′.

JAGERNDORF (*Emp. d'Autr.*), v. de la Silésie autrichienne, sur l'Oppa, à 6 l. O. de Trappou.

JAGRENAT ou JAGGERNAT (*Indes or.*), v. de l'Hindoustan, sur la côte d'Oriça, près de l'emb. du Gange. Il y existe une célèbre pagode visitée par un grand nombre de pélerins.

JAL (St.-), b. de Fr., dép. de la Corrèze (*Limousin*), à 2 l. d'*Uzerche* ✉.

JALAIS, b. de Fr., dép. de Maine-et-Loire (*Anjou*), à 6 l. S. d'Angers, 4 l. de *Beaupréau* ✉.

JALEZ, vil. de Fr., dép. de la H.-Loire (*Velay*), près du *Puy* ✉.

JALIGNY, pet. v. de Fr., dép. de l'Allier (*Bourbonnais*), c.-l. de cant., à 5 l. S. E. de Moulins, 3 de *la Palisse* ✉. Pop. du cant. 7900 hab.

JALLONKADOU (*Afr.*), contrée de la Sénégambie. Elle est sit. à l'E. du Fouta-Diallon, au S. du Bambouk et du Fouladou, à l'O. du Soudan, et au N. de la Guinée. Ce pays est presque inconnu. Les peuples qui l'habitent paraissent être principalement des Mandingues.

JAMAÏQUE (la) (*Antilles*). Cette île, la 3e des Antilles par son étendue, est sit. à env. 56 l. de la pointe or. de Cuba. Elle a près de 60 l. de longueur, sur une largeur qui varie de 8 à 15. On en exporte une grande quantité de sucre et de café. Le cacao, le gingembre, l'indigo, le coton, y sont cultivés avec succès. La Jamaïque produit aussi en abondance des fruits de toute espèce, et des bois précieux. Kingston en est la cap. La pop. s'élève à 390,000 hab., parmi lesquels on compte plus de 300,000 esclaves.

JAMES (le fort) (*Afr.*), principal établ. des Anglais dans la Gambie, sit. dans une île de la riv. de ce nom. — (St.-), pet. v. de Fr., dép. de la Manche (*Normandie*); ✉; c.-l. de cant., arr. et à 3 l. S. d'Avranches. Pop. de la v. 2660 hab.; du cant. 13,560.

JAMESTOWN (*Amér. sept., Et. Un.*), v. de la Virginie, à 2 l. S. de Williamsbourg. — autre (*Afr.*), v. cap. de l'île Ste.-Hélène.

JAMETS, pet. v. de Fr., dép. de la Meuse (*Barrois*), à 2 l. S. de Montmédy, 4 de *Stenay* ✉.

JANINA (*Turq. d'Eur.*), v. cap. de l'Albanie, c.-l. du pachalick du même nom. Pop. 30,000 hab. Elle est à 26 l. O. de Larisse.

JANVILLE, pet. v. de Fr., dép. d'Eure-et-Loir (*Beauce*). Bonneterie; c.-l. de cant., arr. et à 10 l. S. E. de Chartres, 1 de *Thoury* ✉. Pop. du cant. 10,540 hab.

JANZÉ, b. de Fr., dép. d'Ille-et-Vilaine (*Bretagne*), c.-l. de cant., arr. et à 5 l. S. de Rennes, 4 de *la Guerche* ✉. Pop. du cant. 14,340 hab.

JAPON (le) (*Asie*), emp. considérable composé de 3 îles principales nommées Niphon, Xicoco ou Sikoki, et Kiu-Siu, et de quelques autres beaucoup moins étendues, entre lesquelles on remarque les groupes de Lieou-Kieou et de Madjico-Simah. Le Japon, dont les 3 principales îles forment un terr. presque continu, est sit. entre le 41e deg. 30′ et le 31e 8′ de lat. N., et entre le 127e deg. 50′ et le 140e 50′ de long. E. La longueur de cet archipel est de 400 l., et sa largeur moyenne de 35 à 50. La superficie est éva-

luée à env. 16,000 l. carrées, et la pop., sur laquelle on n'a que des données très incertaines, est estimée par quelques auteurs à 15,000,000 d'ames, et par d'autres à 25 et même à 30 millions. L'emp. du Japon est limité au N. par le détroit de Sangaar ou de Matsmaï, à l'E. et au S. par le gr. Océan, à l'O. par la mer et le détroit de Corée. L'île de Niphon est divisée en 50 prov.; celle de Xicoco en forme 4, et l'île de Kiu-Siu 9. Jedo, dans l'île de Niphon, est la cap. de tout l'emp. Le Japon est en général assujetti aux alternatives d'une chaleur et d'un froid extrêmes. Le sol, presque partout montagneux, est naturellement peu fertile. Cependant le flanc des montagnes présente en beaucoup d'endroits le spectacle d'une végétation riche et variée. Le riz, diverses plantes potagères, les céréales, des fruits de diverses espèces, sont, avec le poivre, le gingembre, le coton et l'indigo, les principales productions de cette contrée. L'arbre à thé y croît sans culture. Les Japonais ont poussé fort loin certaines parties de l'industrie manufacturière. Ils excellent dans la fabrication des armes, des ustensiles, du papier, des étoffes de soie et de coton, des verreries, et surtout de la porcelaine. Le gouvernement est absolu. La religion dominante est celle de Bouddha.

JARD (Ste.-Radegonde de), vil. de Fr., dép. de la Vendée, avec un petit port, à 2 l. S. E. des Sables-d'Olonne, 7 de *Luçon* ✉.

JARGEAU ou GERGEAU, v. de Fr., dép. du Loiret (*Orléanais*), c.-l. de cant., arr. et à 4 l. S. E. d'*Orléans* ✉. Pop. du cant. 7710 hab.

JARNAC CHAMPAGNE, b. de Fr., dép. de la Charente-Inf. (*Saintonge*), à 2 l. S. E. de *Saintes* ✉. — CHARENTE, b. de Fr., dép. de la Charente (*Angoumois*), sur la Charente; ✉; c.-l. de cant., arr. et à 3 l. E. de Cognac. Comm. considérable d'eaux-de-vie. Pop. du cant. 11,180 hab.

JARNAGE, pet. v. de Fr., dép. de la Creuse (*Marche*), c.-l. de cant., arr. et à 5 l. S. E. de Boussac, 4 E. de *Guéret* ✉. Comm. de beurre et fromages. Pop. du cant. 7180 hab.

JAROSLAV (*Russie d'Eur.*), v. c.-l. du gouv. de son nom, sur la rive droite du Wolga, à 14 l. O. de Kostrom, 65 N. E. de Moscou, 140 E. q. S. de St.-Pétersbourg. Long. E. 38° 20'; lat. N. 57° 40'. Cette ville possède un évêché, un collége, de nombreuses manuf., et elle fait un comm. étendu. Pop. 20,000 hab. Le gouv. de Jaroslav a 5770 l. carrées de superficie. Le sol en est peu fertile; toutefois les habitans élèvent de nombreux troupeaux. — (*Emp. d'Autr.*), v. de la Gallicie or., à 28 l. O. de Lemberg, 40 E. de Cracovie. Long. E. 20° 30'; lat. N. 49° 56'. Pop. env. 7500 hab.

JARRIE (la), b. de Fr., dép. de la Charente-Inf. (*Aunis*), c.-l. de cant., arr. et à 3 l. E. S. de *la Rochelle* ✉. Pop. du cant. 10,740 hab.

JARSPITZ, b. de la Moravie, à 4 l. N. O. de Znaïm, 12 S. O. de Brinn.

JARZÉ, b. de Fr., dép. de Maine-et-Loire (*Anjou*), arr. et à 2 l. O. q. N. de *Baugé* ✉.

JASSY (*Turq. d'Eur.*), v. cap. de la Moldavie, et résidence du hospodar, sur la riv. de Balhomi, à 30 l. N. de Falczin, 45 S. S. E. de Choczim, 82 N. N. O. de Constantinople. Long. E. 25° 10'; lat. N. 47° 8' 30". Pop. 16,000 hab.

JATES ou DJATES (*Indes. or.*), peuple de l'Hindoustan confédéré avec les Radjepoutes. Les Djates sont chargés de tous les travaux de l'agriculture. Cette tribu habite les parties montagneuses sit. à l'O. de la Djemna.

JAUDE, vil. de Fr., dép. de la Charente (*Angoumois*), à 4 l. N. E. d'Angoulême, 3 O. N. O. de *la Rochefoucauld* ✉.

JAUDONNIERE (la), b. de Fr., dép. de la Vendée (*Poitou*), à 4 l. N. O. de Fontenay, 3 de *Ste.-Hermine* ✉.

JAUER (*Prusse*), v. de la B.-Silésie à 5 l. S. E. de Lignitz, 14 O. de Breslau. — Le distr. de Jauer possède beaucoup de mines; eaux min., verreries, manuf. de glaces.

JAULNAIS, b. de Fr., dép. de la Vienne (*Poitou*), à 2 l. N. de *Poitiers* ✉.

JAVA (*Océanie*), une des îles de la Sonde, séparée de la pointe mér. de Sumatra par le canal de la Sonde. Elle est par le 7e deg. de lat. S., entre le 103e et le 112e de long. E. Sa longueur est de 240 l.; sa largeur varie de 15 à 50. On évalue sa superficie à 5950 l. carrées. L'océan Indien la baigne au S.; elle est séparée, au N., de l'île de Bornéo par un mer qui a pris son nom. Les Hollandais sont maîtres des trois quarts de l'île de Java. La partie mér., seule indépendante, forme 2 états distincts sous deux chefs différens, dont l'un porte le titre de sultan, et l'autre celui de susanan. La pop. totale de l'île s'élève à 4,400,000 individus, dont 1,650,000 env. appartiennent aux Etats indépendans. Batavia est

cap. des possessions hollandaises, Djokjakarta la résidence du sultan, et Soura-Kirta, celle du Sousounan. Le sol de Java est en général fertile. Les céréales de l'Europe et de l'Asie, le café, la canne à sucre, le tabac, le poivre, le coton, l'indigo, y sont cultivés avec un égal succès. L'arbre à pain y est fort commun, et les forêts fournissent d'excellens bois de construction. Si l'on excepte Batavia et ses environs, le climat de Java est agréable et salubre.

JAVIE (la), b. de Fr., dép. des B.-Alpes (*Provence*), c.-l. de cant., arr. et à 2 l. N. q. E. de *Digne* ✉. Pop. du cant. 3114 hab.

JAVOUX, b. de Fr., dép. de la Lozère (*Gévaudan*), à 5 l. N. O. de Mende, 2 de *Marvéjols* ✉.

JAVRON, b. de Fr., dép. de la Mayenne (*Maine*), à 7 l. N. q. O. de Mayenne, 1 du *Ribay* ✉.

JAYCZA (*Turq. d'Eur.*), v. de la Bosnie, à 20 l. N. de Banialucka, 54 N. O. de Belgrade.

JEAN (St.-) (*Amér. sept.*), île du golfe St.-Laurent, près du cap Breton et de la Nouv.-Ecosse. Pop. 5000 hab. — (*Amér. sept.*), v. du B.-Canada, sur le lac Champlain, à 9 l. S. de Montréal. — (*Antilles*), cap. de l'île d'Antigoa, avec un assez bon port. Lat. N. 17° 4′ 50″; long. O. 64° 18′. — (*Antilles*), une des îles Vierges, avec un excellent port. — (*Amér. sept.*), port sur la côte N. O. de Terre-Neuve. Long. occ. 47° 33′ 45″; lat. N. 50° 0′. — (*Océanie*), pet. île à l'O. q. S. O. des îles Pelew. Lat. N. 6° 50′; long. E. 128° 20′. — (*Océanie*), pet. île à l'E. de la Nouv.-Irlande. Lat. S. 4° 2′; long. E. 150° 5′. — (*Amér. mér.*), port sur la côte du Pérou, à 8 l. N. O. d'Accari. — (*Amér. sept.*), baie sur la côte N. O. de Terre-Neuve, entre le cap Férol, au N. N. E., et le cap Double, au S. O. Lat. N. 50° 52′; long. O. 50° 25′. — (*Indes or.*), cap au N. de Bombay. Lat. N. 20°; long. E. 69° 25′. — (*Amér. mér.*), cap à la pointe de l'E. de la terre des Etats. Lat. S. 34° 47′ 10″; long. O. 66° 2′ 30″. — (*Amér. sept., Et.-Un.*), v. de l'Etat de Delaware, à 9 l. N. E. de Vienna. — D'ANGELY (St.-), v. de Fr., dép. de la Charente-Infér. (*Saintonge*). ✉ ☎; c.-l. de s.-préf., trib. de 1re inst. et de comm. Moulins à poudre; comm. d'eau-de-vie, bois de construction, dépôt de remontes. Cette ville est à 6 l. N. E. de Saintes, 116 S. O. de Paris. L'arr. de St.-Jean-d'Angely compte 74,070 hab., répartis en 7 cant. et 126 communes. Le cant. de St.-Jean d'Angély a 14,980 hab., et la v. 5400. — DE BOURNAY (St.-), b. de Fr., dép. de l'Isère (*Dauphiné*), c.-l. de cant. Manuf. de toiles à voiles. A 5 l. E. S. E. de Vienne, 3 de *Bourgoin* ✉. Pop. du cant. 13,215 h. — DE BREVELAY (St.-), v. de Fr., dép. du Morbihan (*Bretagne*), c.-l. de cant., à 6 l. S. O. de Ploërmel, 2 de *Locminé* ✉. Pop. du cant. 10,420 hab. — DE DAYE (St.-), v. de Fr., dép. de la Manche (*Normandie*); ✉ ☎; c.-l. de cant., à 3 l. N. de *St.-Lô* ✉. — DE FOS (St.-), pet. v. de Fr., dép. de l'Hérault, à 5 l. N. O. de Montpellier, 1 de *Gignac* ✉. — DU GARD (St.-), pet. v. de Fr., dép. du Gard (*Languedoc*). ✉. Fabr. de soieries et de bonneteries en soie. C.-l. de cant., arr. et à 4 l. N. O. d'Alais. Pop. de la v. 3870 hab.; du cant. 5450. — DE LOSNE (St.-), pet. v. de Fr., dép. de la Côte-d'Or (*Bourgogne*); ✉; c.-l. de cant., arr. et à 9 l. E. de Beaune; trib. de comm. Exportations de grains et fers; fabr. de draps et serges. Pop. du cant. 11,080 hab. — DE LUZ (St.-), v. de Fr., dép. des B.-Pyrénées (*Labour*), avec un port sur la pet. riv. de Nivety. ✉ ☎; c.-l. de cant., arr. et à 5 l. S. O. de Bayonne. Ecole de navigation; armemens pour la pêche de la morue. Pop. de la v. 2440 hab.; du cant. 8350. — DE MAURIENNE (St.-) (*Et. sardes*), v. de Savoie, dans la vallée de même nom, à 6 l. S. O. de Moutiers, 9 S. E. de Chambéry. Eaux sulfureuses. — DE MONT (St.-), b. de Fr., dép. de la Vendée, c.-l. de cant., à 3 l. de *St.-Gilles-sur-Vic* ✉. Pop. du c. 10,200 hab. — DE NOVES (St.-) (*Afr.*), pet. île dans le canal de Mozambique. Lat. S. 17° 2′; long. E. 40° 33′. — (*Afr.*), pet. île au N. E. de Madagascar, au N. E. du cap d'Ambre. Lat. S. 10° 7′; long. E. 50° 45′. — PIED-DE-PORT (St.-), pet. v. de Fr., dép. des B.-Pyrénées (*Béarn*); ✉; c.-l. de cant., arr. et à 7 l. O. q. S. de Mauléon, 212 S. q. O. de Paris. Pop. de la v. 2450 hab.; du cant. 9880. — DE PORTO-RICO (St.) (*Antilles*), v. cap. de l'île de ce nom, l'une des îles du Vent. Port sûr et vaste. Pop. 20,000 hab. Long. occ. 68° 25′ 34″; lat. N. 18° 24′. — EN ROYANS (St.-), b. de Fr., dép. de la Drôme (*Dauphiné*), c.-l. de cant., arr. et à 8 l. E. q. N. de Valence, 4 de *Romans* ✉. Pop. du cant. 7200 hab. — DE SOLEYMIEUX (St.-), vil. de Fr., dép. de la Loire (*Forez*), c.-l. de cant., arr. et à 3 l. S. de *Montbrison* ✉. Pop. du cant. 10,050 hab. — DE TERRE-NEUVE (St.-) (*Amér. sept.*), v. sur la côte or. de l'île de Terre-Neuve. Long. occ. 54° 54′; lat. N. 47° 40′. — DE VERGT (St.-), vil. de Fr., dép. de la

Dordogne (*Périgord*), c.-l. de cant., arr. et à 5 l. S. de *Périgueux* ✉. Pop. du cant. 10,295 hab. — D'ULOA (St.-) (*Amér. sept.*), pet. île à 6 l. O. de la Vera-Crux, dans le S. O. du golfe du Mexique. Lat. N. 19° 11′ 52″; long. occ. 98° 3′ 45″.

JEDBOURG (*Gr.-Bret.*), b. d'Ecosse, comté de Roxbourg, à 7 l. S. E. de Selkirk.

JEFFERSONS (*Amér. sept., Et.-Un.*), comté du Kentuckey, sur l'Ohio.

JEGUN, pet. v. de Fr., dép. du Gers (*Armagnac*), c.-l. de cant., à 4 l. N. O. d'*Auch* ✉. Pop. du cant. 8250 hab.

JEMMAPES (*Pays-Bas*), vil. du Hainaut, à 1 l. O. de Mons.

JEMPTIE ou JEMTLAND (*Suède*), distr. de la prov. de Nordland. Östersund en est le chef-lieu.

JENATAJEWKAÏA (*Russie d'Eur.*), v. forte du gouv. du Caucase, à 25 l. N. O. d'Astracan, près du Wolga. Long. E. 44° 32′; lat. N. 47° 5′.

JENIKOLA (*Russie d'Eur.*), pet. v. et fort. dans la Crimée, à l'entrée de la mer d'Azov. Lat. N. 45° 21′; long. E. 54° 6′ 30″.

JÉNISSEÏ ou IENISSEÏ (*Russie d'Asie*), fl. considérable qui prend sa source, en Kalmoukie, dans les monts Sayansk, parcourt la prov. de Kolyvan, pénètre dans celle de Tomsk, et se jette dans la mer Glaciale.

JENISSEISK (*Russie d'Asie*), v. de la prov. de Tomsk, sur la riv. de Jénisseï, à 200 l. S. de Ouzoukhansk.

JENIZZAR (*Turq. d'Eur.*), v. sit. près du golfe de Salonique, à 50 l. S. O. de Saloniki. 6000 hab.

JENKŒPING ou JONEKŒPING (*Suède*), v. de la prov. de Smaland, sur le lac Water, à 36 l. N. O. de Calmar. Long. E. 12° 55′; lat. N. 57° 45′.

JÉRÉMIE (*Antilles*), pet. v. de l'île d'Haïti, à 23 l. N. O. des Cayes. Long. occ. 76° 33′ 37″; lat. N. 18° 39′ 57″.

JERSEY (*Gr.-Bret.*), île de la Manche, à 6 l. des côtes de Normandie; 4 l. de long, 2 de large. Pop. 22,000 hab. Le sol en est fertile. Il s'y fait un comm. considérable. Cette île appartient aux Anglais. St.-Hélier, chef-lieu.

JÉRUSALEM, *Hierosolyma* (*Turq. d'Asie*), v. de Syrie, dans la Palestine, à 50 l. S. O. de Damas, 100 N. E. du Caire. Long. E. 33° 0′; lat. N. 31° 46′ 34″. Sa pop., composée de Turcs, de Juifs, de Grecs, et de Chrétiens, est évaluée à env. 40,000 individus.

JESSEN (*Prusse*), pet. v. du distr. de Mersebourg, à 5 l. S. E. de Wittemberg, 11 O. O. S. de Luckau.

JESO (*Emp. du Japon*), île considérable d'Asie, dans la mer du Japon, et appelée par les Japonais Mo-Sin-Sima. Elle est séparée de l'île de Niphon par le canal de Sangaar. Située entre le 41e deg. 25′ et le 45e 32′ de lat. N., et entre le 138e deg. et le 144e 28′ de long. E., elle a 120 l. de long sur une largeur fort inégale qui atteint jusqu'à 100 lieues.

JESUPOL (*Emp. d'Autr.*), pet. v. de la Gallicie or., sur la riv. de Bistritz, à 5 l. S. E. de Lemberg.

JEU-MAILLOCHE, b. de Fr., dép. de l'Indre (*Berry*), arr. et à 7 l. N. O. de Châteauroux, 4 N. de *Buzançois* ✉.

JEUMONT ou JUMONT, vil. de Fr., dép. du Nord (*Hainaut*), à 3 l. N. E. de *Maubeuge* ✉.

JEVER (*Allem.*), pet. v. du duché d'Oldenbourg, à 6 l. N. E. d'Aurich, 12 N. N. O. d'Oldenbourg. Pop. 3500 hab.

JIDDA ou DJEDDAH (*Asie*), v. de l'Hedjaz, dans l'Arabie. C'est un port de mer sit. à 15 l. O. de la Mecque. Sa pop. est évaluée à 5000 hab.

JOACHIM (St.-), vil. de Fr., dép. de la Loire-Inf. (*Bretagne*), arr. et à 3 l. S. O. de *Savenay* ✉.

JOBOURG, vil. de Fr., dép. de la Manche (*Normandie*), à 5 l. de *Cherbourg* ✉.

JODOIGNE (*Pays-Bas*), pet. v. du Brabant mér., à 9 l. E. N. de Nivelle, autant E. q. S. de Bruxelles.

JOGANVILLE, vil. de Fr., dép. de la Manche (*Normandie*), à 2 l. S. de *Valogne* ✉.

JOHANNISBERG (*Emp. d'Autr.*) vil. de Silésie, dans le duché de Nassau, avec un château et un vignoble renommé.

JOHANN-GEORGEN-STADT (*Saxe*), v. de Misnie, dans le cercle d'Ertzgeburge, à 5 l. N. O. de Joachimsthal, 24 S. O. de Dresde. Mines d'argent, de fer, de plomb, d'étain, etc.

JOHANSBURG (*Prusse*), v. du distr. et à 26 l. S. de Gumbinnen.

JOHNSTOWN (St.-) (*Gr.-Bret.*), deux bourgs d'Irlande, l'un au comté et à 12 l. N. q. E. de Donnegall; l'autre au comté et à 2 l. E. de Longford.

JOIGNY, *Joviniacum*, pet. v. de Fr. dép. de l'Yonne (*Champagne*). ✉ 🖃 c.-l. d'arr. avec just. de paix et trib., à 6 l. N. O. d'Auxerre, 31 S. E. de Paris. Vins renommés. Comm. de bois, d'écorces et de charbon. La ville a 5250 hab. Son arr. en compte 81,300, répartis en 9 cant. et 106 communes. Le cant. de Joigny a 13,690 hab.

JOINVILLE, *Joanvilla*, v. de Fr., dép. de la H.-Marne (*Champagne*). ✉ ☎; c.-l. de cant., arr. et à 4 l. E. q. S. de Vassy, 9 N. de Chaumont. Château magnifique. La ville a 3100 hab., et le cant. 7425.

JONCHEREY, vil. de Fr., dép. du H.-Rhin (*Alsace*), sur la Courvalte, à demi-l. N. de *Delle* ✉, 4 S. E. de Béfort.

JONCHERY, vil. de Fr., dép. de la H.-Marne (*Champagne*), à 1 l. de *Chaumont* ✉.

JONCY, vil. de Fr., dép. de Saône-et-Loire (*Bourgogne*); ✉; arr. et à 7 l. N. E. de Charolles, 8 S. E. de Châlon-sur-Saône. Fabr. de clouterie.

JONQUIÈRE (la) (*Esp.*), pet. v. de Catalogne, au pied des Pyrénées, à 12 l. N. O. de Gironne.

JONQUIÈRES, pet. v. de Fr., dép. des Bouches-du-Rhône (*Provence*), à 5 l. S. O. d'Aix, 4 N. O. de Marseille, près des *Martigues* ✉. — b. de Fr., dép. de Vaucluse, à 2 l. E. d'*Orange* ✉.

JONZAC, pet. v. de Fr., dép. de la Charente-Inf. (*Saintonge*); ✉; c.-l. de s.-préf., trib. de 1re inst. Cette ville est à 10 l. S. E. de Saintes, 26 de la Rochelle. Jonzac a 2500 hab. Son arr. en compte 79,840, répartis en 7 cant. et 120 communes. Le cant. de Jonzac a 12,400 hab.

JOSEPH (St.-) (*Océanie*), l'une des îles Mariannes, la plus considérable après Guam, à 2 l. N. E. de Tinian. — (*Amér. mér.*), p. de l'île de la Trinité, près de la Terre-Ferme, à l'emb. de l'Orénoque. Lat. N. 10° 10'; long. occ. 63° 21'.

JOSSELIN, pet. v. de Fr., dép. du Morbihan (*Bretagne*). ✉ ☎; c.-l. de cant., arr. et à 3 l. O. q. S. de Ploërmel. Pop. de la v. 2692 hab.; du cant. 13,676.

JOUAN-DE-L'ILE (St.-), v. de Fr., dép. des Côtes-du-Nord (*Bretagne*), c.-l. de cant., arr. et à 6 l. S. S. O. de Dinan, 2 de *Broons* ✉. Pop. du cant. 8810 hab.

JOUARE, b. de Fr., dép. de Seine-et-Marne (*Brie*), à 3 l. N. de Coulommiers, près de *la Ferté-sous-Jouare* ✉.

JOUÉ, b. de Fr., dép. d'Indre-et-Loire (*Touraine*), à 2 l. S. de *Tours* ✉. — autre, dép. de la Loire-Inf. (*Bretagne*), à 6 l. N. O. d'*Ancenis* ✉.

JOUÉ-DU-PLAIN, b. de Fr., dép. de l'Orne (*Normandie*), à 2 l. S. O. d'*Argentan* ✉.

JOUGNE, vil. de Fr., dép. du Doubs (*Franche-Comté*); ☎; à 4 l. de *Pontarlier* ✉. Forges.

JOUQUES, vil. de Fr., dép. des Bouches-du-Rhône (*Provence*), arr. et à 4 l. N. E. d'*Aix* ✉.

JOURDAIN (le) (*Turq. d'Asie*), riv. de la Palestine. Elle prend sa source dans l'Anti-Liban, traverse le lac de Tabariéh, et se jette dans la mer Morte après un cours de moins de 50 lieues.

JOURSAC, b. de Fr., dép. du Cantal (*Auvergne*), à 3 l. N. de St.-Flour, 3 de *Murat* ✉.

JOUX (*Suisse*), vallée et pet. lac du cant. de Vaud. Le lac a env. 2 l. de long sur demi-l. de large.

JOUY-EN-JOSAS, vil. de Fr., dép. de Seine-et-Oise (*Isle-de-France*), à 1 l. S. de *Versailles* ✉. Belle manuf. de toiles peintes. — LE CHATEL, pet. v. de Fr., dép. de Seine-et-Marne (*Brie*), à 2 l. E. de Rosoy, 4 de *Provins* ✉. — SUR THIEL, b. de Fr., dép. de l'Oise (*Beauvaisis*), à 2 l. de *Chaumont-en-Vexin* ✉. Patrie du peintre Lebrun.

JOYEUSE, *Gaudiosa*, pet. v. de Fr., dép. de l'Ardèche (*Vivarais*); ✉; c.-l. de cant., arr. et à 9 l. S. q. O. de l'Argentière. Pop. du cant. 15,263 hab.

JUAN-DE-LA-FRONTERA (Saint-) (*Amér. mér.*), v. du Chili, au pied des Andes, à 40 l. N. E. de Valparaiso.

JUAYE, vil. de Fr., dép. du Calvados (*Normandie*), à 1 l. et 1/2 S. de *Bayeux* ✉, 5 S. O. de Caen.

JUBLAINS, b. de Fr., dép. de la Mayenne (*Maine*), à 2 l. et 1/2 S. E. de *Mayenne* ✉.

JUDEMBOURG (*Emp. d'Autr.*), v. de la H.-Styrie, sur la Muhr, à 32 l. S. O. de Saltzbourg, 14 O. de Gratz. Long. E. 12° 16'; lat. N. 47° 7'. Le cercle dont elle est la cap. a 208 l. carrées de superficie, et 90,000 hab.

JUÉRY (St.-), vil. de Fr., dép. du Tarn (*Languedoc*), arr. et à 1 l. et 1/2 E. N. d'*Alby* ✉.

JUGON, *Jugo*, pet. v. de Fr., dép. des Côtes-du-Nord (*Bretagne*), sur la riv. d'Arquenon, c.-l. de cant., arr. et à 5 l. S. de *Dinan* ✉. Pop. du cant. 11,621.

JUIDA ou WIDDAH (*Afr.*), contrée de la Guinée sup., sur la côte des Esclaves, à l'E. de la Côte-d'Or, par les 6 deg. 20' de lat. Ce pays est extrêmement fertile. Les Anglais y occupent tous les établissemens fondés par les Européens.

JUIGNÉ, vil. de Fr., dép. de la Loire-Inf. (*Bretagne*), arr. et à l'E. S. de *Châteaubriant* ✉.

JUIGNÉ, b. de Fr., dép. de la Sarthe (*Maine*), à 1 l. N. E. de *Sablé* ✉. — BESNÉ, vil. de Fr., dép. de Maine-et-Loire (*Anjou*), sur la Loire, à 2 l. S. E. d'*Angers* ✉. Manuf. de toiles à voiles.

JUILHAC, b. de Fr., dép. de la Corrèze (*Limousin*), c.-l. de cant., arr. et à 5 l. N. O. de *Brives* ✉. Pop. du cant. 10,345 hab.

JUILLAC, b. de Fr., dép. de la Charente (*Angoumois*), à 2 l. S. de *Coignac* ✉. — autre, dép. du Gers (*Astarac*), à 3 l. de *Mirande* ✉.

JUILLY, *Juliacum*, b. de Fr., dép. de Seine-et-Marne (*Isle-de-France*), à 3 l. N. O. de *Meaux* ✉.

JUINE, pet. riv. de Fr., qui prend sa source près de Pithiviers, et se jette à 1 l. au-dessus de Villeroy dans la riv. d'Etampes. Elle prend alors le nom d'*Essone*.

JULIEN (St.-), b. de Fr., dép. du Jura (*Franche-Comté*), c.-l. de cant., à 8 l. S. de Lons-le-Saunier, 2 de *St.-Amour* ✉. Pop. du cant. 6380 hab. — autre (*Suisse*), près Genève. Bureau de douanes. — DE CONCELLES (St.-), vil. de Fr., dép. de la Loire-Inf. (*Bretagne*), arr. et près de *Nantes* ✉. — DE COPEL (St.-), b. de Fr., dép. du Puy-de-Dôme (*Auvergne*), à 1 l. N. O. d'Aigue-Perse, autant de *Billom* ✉. — EN CHAMPSAUR (St.-), vil. de Fr., dép. des H.-Alpes (*Dauphiné*), à 3 l. N. de *Gap* ✉. — EN JARRETS (St.-), b. de Fr., dép. de la Loire (*Forez*), à 1 l. N. de *St.-Chamont* ✉. — DU SAULT (St.-), b. de Fr., dép. de l'Yonne (*Champagne*), c.-l. de cant., à 2 l. N. O. de Joigny, 1 de *Villeneuve-le-Roi* ✉. Bon vignoble. Pop. du cant. 6910 hab. — L'ARS (St-.), b. de la Vienne (*Poitou*), c.-l. de cant., à 3 l. S. E. de Poitiers, 2 de *Chauvigny* ✉. Pop. du cant. 5214 hab. — DE CHAPTEUIL (St.-), b. de Fr., dép. de la H.-Loire (*Velay*), c.-l. de cant., à 13 l. E. du *Puy* ✉. Pop. du cant. 9410 hab. — DE VOUVANTES (St.-), b. de Fr., dép. de la Loire-Inf. (*Bretagne*), c.-l. de cant., à 4 l. S. E. de *Châteaubriant* ✉. Pop. du cant. 6000 hab. — EN QUINT (St.-), b. de Fr., dép. de la Drôme (*Dauphiné*), à 4 l. N. q. O. de *Dié* ✉. — MOLIN-MOLETTE (St.-), b. de Fr., dép. de la Loire (*Forez*), à 1 l. N. E. de Bourg-Argental, 2 d'*Annonay* ✉ (Ardèche). — SUR SARTE (St.-), b. de Fr., dép. l'Orne (*Perche*), près de Mortagne et du *Mêle* ✉.

JULIERS (*Prusse*), v. du gr.-duché du B.-Rhin, rég. d'Aix-la-Chapelle, sur la Roër, à 6 l. N. E. d'Aix-la-Chapelle. Foires de 3 jours, le 3 février, le lundi avant le dimanche des Rameaux, le lundi après la Trinité, le lundi après le 15 août, les 23 octobre, et 6 novembre. Pop. 2400 hab. Long. E. 3° 56′; lat. N. 50° 56′.

JUMEAUX, b. de Fr., dép. du Puy-de-Dôme (*Auvergne*), c.-l. de cant., à 3 l. S. E. d'Issoire, 2 de *Lempde* ✉ (H.-Loire). Pop. du cant. 8960 hab.

JUMELLES, b. de Fr., dép. de Maine-et-Loire (*Anjou*), à 3 l. S. de Baugé, 2 de *Beaupréau* ✉.

JUMIÈGE, b. de Fr., dép. de la Seine-Inf. (*Normandie*), à 5 l. S. O. de *Rouen* ✉.

JUMILHAC, b. de Fr., dép. de la Dordogne (*Périgord*), c.-l. de cant., arr. et à 8 l. de Nontron, 3 de *Thiviers* ✉. Forges. Pop. du cant. 9810 hab.

JUMAH, JUMNA, DJEMNÈH ou DJUMNAH (*Indes or.*), riv. du N. de l'Hindoustan qui prend sa source dans les mont. de l'Himalaya, traverse le Sirinagour, Dehli et Agrah, et se jette dans le Gange à Allahabad.

JUNG-FRAU, *Montagne de la Vierge* (*Suisse*), haute mont. du cant. de Berne, dans la vallée de Lauterbrunen. Hauteur, 12,852 pieds.

JUNIEN (St.-), pet. v. de Fr., dép. de la H.-Vienne (*Marche*), sur la Vienne. ✉ 🖃; 5934 hab.; c.-l. de cant., arr. et à 3 l. E. q. N. de Rochechouart. Fabr. de gants et de serge. Pop. du cant. 12,420 habitans.

JUNIVILLE, b. de Fr., dép. des Ardennes (*Lorraine*), c.-l. de cant., arr. et à 2 l. S. de *Rethel* ✉. Pop. du cant. 6700.

JUNKSEYLON ou DJUNKSEÏLON (*mer des Indes*), île du golfe du Bengale, sit. à la pointe de la presqu'île de Merghi, sur la côte de Quéda. Lat. N. 8° 15′; long. E. de la pointe Putona, 95° 47′.

JURA (mont.) (*Fr. et Suisse*), chaîne de mont. qui a une longueur de plus de 60 l., et une largeur de 10 à 12. Elle sépare la Suisse de la Franche-Comté. Les plus hauts pics sont la Dôle qui a 5178 pieds au-dessus du niveau de la mer, le Montendre, 5170, le Reculet 5196. — (dép. du), l'un des dép. de la Fr., formé d'une partie de la Franche-Comté. Lons-le-Saulnier, c.-l. Il est borné, N. par la H.-Saône, E. par le dép. du Doubs et la Suisse, S. par le cant. de Genève et le dép. de l'Ain, O. par les dép. de la Côte-d'Or et de Saône-et-Loire. Il est divisé en 4 arr.: Lons-le-Saulnier, Dôle, Poligny, St.-Claude; 32 cant. et 590 communes. Sa surface est de 503,364 hectares, et sa pop. de 301,768 hab. Entrecoupé de plaines et de mont., il produit de bon vin, du blé en abondance, chanvre, noix, maïs, beurre et fromages estimés. Des sources salées donnent, année commune, 158,000 quintaux de sel. Mines de fer, forges nombreuses, verreries. Fabr. de

toiles, mouchoirs, draperies, papet., horlogerie. Grandes et belles forêts, dont la contenance est de 138,590 hectares; vignes 16,000 hectares. Revenu territorial 15,351,000 fr. Riv. principales, l'Ain, le Doubs, la Louve, la Seille. Il fait partie de la 6e div. milit. Ses trib. ressortissent à la cour royale de Besançon, et son év. est à St.-Claude. — (l'île de) (*Gr.-Bret.*), une des Hébrides, à l'E. de l'Ecosse. 8 l. de long, 2 de large, sur les côtes du comté d'Argyle. Pâturages et bestiaux.

JURANÇON, b. de Fr., dép. des B.-Pyrénées (*Béarn*), près de *Pau* ✉. Récolte de bons vins.

JUSSEY, pet. v. de Fr., dép. la H.-Saône (*Franche-Comté*); ✉; c.-l. de cant., arr. et à 7 l. N. O. de Vesoul. Pop. de la ville 3000 hab., du cant. 15,440.

JUSSY, b. de Fr., dép. de l'Yonne (*Bourgogne*), à 2 l. S. d'*Auxerre* ✉. Comm. de bons vins.

JUST (St.-), b. de Fr., dép. de la Charente-Inf. (*Saintonge*), à 1 l. de *Marennes* ✉. — autre, dép. de la H.-Loire (*Auvergne*), près de *Brioude* ✉. — autre, dép. de la Marne (*Champagne*), à 4 l. S. de Sézanne, 1 des *Granges* ✉ (Aube). — autre, dép. de l'Aveyron (*Rouergue*), à 7 l. S. O. de *Rhodez* ✉. — EN CHAUSSÉE (St.-), b. de Fr., dép. de l'Oise (*Picardie*). ✉ 🖃; c.-l. de cant., arr. et à 3 l. N. de Clermont, 6 E. q. N. de Beauvais. Pop. du cant. 13,350 hab. — EN CHEVALET (St.-), b. de Fr., dép. de la Loire (*Forez*). 🖃; c.-l. de cant., arr. et à 5 l. S. O. de *Roanne* ✉. Pop. du cant. 10,031 hab. — SUR LOIRE (St.-), b. de Fr., dép. de la Loire (*Forez*), à 2 l. O. de *St.-Etienne* ✉. — LA PENDUE (St.-), b. de Fr., dép. de la Loire (*Forez*), à 6 l. S. O. de Roanne, 1 de *St.-Symphorien-de-Laye* ✉.

JUSTIN (St.-), b. de Fr., dép. des Landes (*Gascogne*), à 1 l. N. O. de la Bastide, 2 de *Roquefort* ✉.

JUTHIA ou YOUDIA (*Asie*), v. cap. du bas Siam et de tout le roy. Elle est sit. dans une île du fleuve Maïnam, à env. 30 l. de son embouchure.

JUTLAND (*Dan.*). Il se divise en Nord-Jutland et Sud-Jutland ou duché de Sleswick. Le Nord-Jutland comprend quatre prov. Le Sud-Jutland n'en forme qu'une seule.

JUVARDEIL, b. de Fr., dép. de Maine-et-Loire (*Anjou*), à 5 l. N. N. E. d'Angers, une demi-l. de *Châteauneuf-sur-Sarthe* ✉.

JUVIGNÉ, b. de Fr., dép. de la Mayenne (*Maine*), arr. et à 6 l. N. O. de Laval, 3 S. O. d'*Ernée* ✉.

JUVIGNY, b. de Fr., dép. de la Manche (*Normandie*), à 2 l. N. O. de *Mortain* ✉. — autre au dép. de l'Orne (*Normandie*), c.-l. de cant., arr. et à 2 l. S. E. de *Domfront* ✉. Pop. du cant. 11,770 hab. — autre au dép. de la Marne (*Champagne*), arr. et à 2 l. et 1/2 N. O. de *Châlons-sur-Marne* ✉.

JUVIN (St.-), vil. de Fr., dép. des Ardennes (*Champagne*), à 1 l. E. de *Grandpré* ✉, 5 S. E. de Vouziers.

JUZENNECOURT, vil. de Fr., dép. de la H.-Marne (*Champagne*), c.-l. de cant., arr. et à 3 l. N. O. de *Chaumont-en-Bassigny* ✉. Pop. du cant. 6550 hab.

K.

KABBA ou KABRA (*Afr.*), ville du Tombouctou, en Nigritie. Elle est sit. près de l'emb. d'une riv. qui se jette dans le Djoliba.

KABIS (*Asie*), v. de Perse, dans le désert, au N. du Kerman, à 26 l. N. O. de Salem.

KACHKAR (*Emp. de Russie*), v. de la Géorgie, à 38 l. S. de Teflis.

KACHPOUR (*Russie d'Eur.*), pet. v. c.-l. du cercle de son nom, dans le gouv. de Simbirsk, à 3 l. E. de Sizeran, sur le Wolga.

KAFKEN-LIMAN (*Turq. d'Asie*), pet. île de la mer Noire, près de la côte d'Anatolie, à 20 l. O. d'Erekli, 28 l. E. de Constantinople.

KAFTAL (*Turq. d'Asie*), pet. v. de la côte occ. d'Anatolie, à 5 l. S. E. de Scutari.

KAÏN, *Caiana* (*Asie*), pet. v. de Perse, dans le Khoraçan, à 30 l. S. O. de Hérat.

KAÏNSK (*Russie d'Asie*), v. de Sibérie, c.-l. d'un cercle du gouv. de Tobolsk, prov. de Tomsk, à 100 l. O. S. de Tomsk, 62 N. O. de Kolyvan. Long. E. 75° 38'; lat. N. 56°.

KAIPHAUSEN (*Han.*), à 3 l. E. E. S. de Jever, 10 N. N. O. d'Oldenbourg.

KAÏSARIEH ou CÉSARÉE, *Cæsarea Cappadociæ*, *Mozaca* (*Turq. d'Asie*), v. du pachalick de Konièh, à 55 l. E. N. E. de cette ville, sur la riv. de Karasou. Pop. 25,000 hab.

KALA (*Prusse*), pet. v. sit. sur la Saale, à 2 l. et 1/2 S. d'Iena.

KALAAGA ou plutôt KAJAAGA (*Afr.*), roy. de la Sénégambie, limitrophe du Bambouk au N. Il commence au-dessus de l'emb. de la Falémé, dans le Sénégal. L'établissement français de Galam est sit. dans cette contrée.

KALABAR (*Afr.*), fl. de la H.-Guinée, qui se jette dans l'océan Atlantique.

KALIMBOURG ou KALLUNDBURG (*Dan.*), v. de la partie occ. de l'île de Séeland, à 25 l. O. de Copenhague, 22 S. E d'Aarus. Cette ville possède un bon port et fait un comm. assez actif.

KALIS (*Wurt.*), pet. v. à 6 l. S. de Falkenburg.

KALISCH (*Et. prussiens*), v. de la Pologne, à 19 l. S. E. de Gnesne, 45 O. O. S. de Warsovie. Fabr. de toiles, de draps et de cuirs. Pop. 6500 hab.

KALNICK (*Emp. de Russie*), pet. v. de la Pologne, à 11 l. N. E. de Braclau.

KALUGA ou KALOUGA (*Russie d'Eur.*), v. cap. du gouv. de son nom, sur l'Oka, à 40 l. O. de Riazan, 35 S. O. de Moscou, 145 S. E. de St.-Pétersbourg. Long. E. 33° 30'; lat. N. 54° 30'. Fabr. de selles, toiles, cuirs. Papeteries, etc. Pop. 18,000 hab. Le gouv. de Kaluga est borné, N. O. par celui de Smolensk, S. E. par celui de Tula. Il a env. 760 l. carrées. Le sol en est peu fertile.

KAMAK (*Asie*), v. du Turkestan, à 125 l. N. de Samarkand. Long. E. 67° 22'; lat. N. 44° 58'.

KAMALIA (*Afr.*), v. de la Sénégambie, cap. du roy. de Mandingue, à env. 100 l. O. de Ségo.

KAMBERG (*Emp. d'Autr.*), b. de Bohême, à 10 l. S. O. de Courzim.

KAMEIK (*Emp. d'Autr.*), b. de Bohême, à 11 l. S. q. O. de Prague, sur la Moldau.

KAMENSKOÏ (*Russie d'Eur.*), b. du gouv. de Perm, à 15 l. E. d'Ekaterinebourg. Forges, fonderies de canons.

KAMERAN (*Asie*), pet. île de la mer Rouge, près des côtes de l'Arabie. Elle possède un bon port.

KAMICHENSK ou DEMITREFSK (*Russie d'Eur.*), v. du gouv., et à 36 l. de Saratov. Long. E. 34° 4'; lat. N. 50° 5' 6".

KAMINIECK (*Russie d'Eur.*), v. cap. du gouv. de Podolie, à env. 46 l. S. E. de Lemberg. Pop. 6000 hab.

KAMMAH (*Asie*), v. de l'emp. birman, sur l'Irraouaddy, à 45 l. N. O. de Pégu.

KAMTSCHATKA (*Russie d'Asie*), presqu'île au N. E. de l'Asie, entre le golfe de même nom et l'Océan oriental, à l'extrémite or. de la Russie. Elle fait partie du gouv. d'Irkoutsk. On donne à cette péninsule env. 250 l. de long sur 115 de large. Les hab. se livrent à la pêche, qui est à peu près leur seule ressource. On tire de cette contrée beaucoup de fourrures d'une grande valeur. On compte env. 1400 l. des frontières de cette presqu'île à Moscou.

KANARA (*Indes or.*), prov. de l'Hindoustan, dans la présid. de Madras. Elle est sit. entre celle de Beïdjapour au N. E., le Maïssour à l'E., la prov. de Malabar au S., et la mer d'Oman à l'O. Elle a 80 l. de long sur 10 à 12 de large.

KANDERSERG (*Suisse*), v. du cant. de Berne, dans la vallée de Kander, sur le passage pratiqué à travers le mont Gemmi.

KANDHA (*Emp. de Russie*), v. de la Géorgie, près du Kour, dans une plaine fertile, à 70 l. S. E. de Téflis.

KANIOW (*Russie d'Eur.*), pet. v. du gouv. de Kiew, à 30 l. S. E. de cette ville.

KANISCHLOF (*Russie d'Eur.*), c.-l. d'un cercle du gouv. de Perm, à 50 l. d'Ekaterinebourg.

KANISCA (*Emp. d'Autr.*), b. de la B.-Hongrie, sur la Drave, à 23 l. S. O. d'Albe-Royale.

KANOBIN (*Turq. d'Asie*), v. de la Syrie, dans le pachalick et à 5 l. E. S. E. de Tripoli, sur le fleuve Saint. Elle est en quelque sorte le c.-l. de la secte chrétienne des Maronites qui occupe la partie mér. du pachalick.

KAN-SOU (*Asie*), prov. de la Chine, entre la grande muraille au N., le Khou-Khou-Nor à l'O. et au S. O., la prov. de Chen-Sy à l'E. C.-l. Kan-Tcheou-Fou, sur le Houey-Ho.

KAN-TCHEOU-FOU (*Asie*), v. considérable de la Chine, dans la prov. de Kiang-Si, sur le Nan-Kiang.

KAPPEL (*Emp. d'Autr.*), pet. v. de la Carinthie, à 8 l. S. E. de Klagenfurt.

KAPUWAR (*Emp. d'Autr.*), pet. v. de Hongrie, à 10 l. E. d'OEdenbourg.

KARA-AGADJ (*Turq. d'Asie*), v. d'Anatolie, avec un port sur la mer Noire.

KARA-AGASH (*Turq. d'Eur.*), b. de la Romélie, à 9 l. S. d'Andrinople.

KARA-HISSAR ou AFIOUM-KARA-HISSAR (*Turq. d'Asie*), v. d'Anatolie, sur l'Akhar-Sou, à 25 l. S. E. de Kutaïèh. Elle a 50,000 hab.

KARAKAOUA (*Océanie*), baie de l'île d'Owyhée, une des îles Sandwich,

où Cook fut massacré, le 14 février 1779. Long. occ. 158° 20′ 15″; lat. N. 19° 28′ 2″.

KARAKERMEN (*Turq. d'Eur.*), pet. v. marit. sur la mer Noire, à 37 l. N. E. de Silistrie.

KARAMOUSALI (*Turq. d'Asie*), v. d'Anatolie, à 15 l. N. N. E. de Bursa.

KARASOU (*Russie d'Eur.*), v. de Crimée, gouv. d'Ekaterinoslav. Comm. de cuirs, laine, beurre, et salpêtre. A 18 l. N. O. de Caffa. Env. 10,000 hab.

KARDSZAG (*Emp. d'Autr.*), v. de Hongrie, c.-l. de distr., à 20 l. N. O. de Bâkes. Pop. env. 9000 hab.

KARGALINSKAIA (*Russie d'Asie*), b. du gouv. d'Ufa, à 4 l. d'Orenbourg.

KARGAPOL (*Russie d'Eur.*), c.-l. du cercle de son nom, dans le gouv. et à 70 l. E. d'Olonetz, 102 E. q. N. de Pétersbourg. Long. E. 36° 30′; lat. N. 61° 35′.

KARIKAL (*Indes or.*), v. de l'Hindoustan, sur la côte de Coromandel, entre deux bras du Caveri, dans la prov. de Karnatic, à 55 l. S. S. O. de Madras. C'est une possession française.

KARKOF ou plutôt KHARKHOV (*Russie d'Eur.*), v. cap. du gouv. d'Ukraine, à 45 l. N. q. E. d'Ekaterinoslav, 140 S. q. O. de Moscou.

KARMINAH (*Asie*), v. de la grande Boukharie, sur la riv. de Sogd, entre Samarkand et Boukhara, dont elle est à env. 18 l. Long. E. 66°; lat. N. 39° 27′.

KARSHI ou NARKSOF (*Asie*), v. de Boukharie, dans la prov. de Kowaresmie, à 25 l. E. q. S. de Boukhara, 20 S. E. de Samarkand.

KARSPACH, vil. de Fr., dép. du H.-Rhin (*Alsace*), à 1 l. et 1/2 O. q. S. d'*Altkirch* ✉.

KAS ou SEOZ (*Asie*), v. de la grande Boukharie, à 24 l. S. q. E. de Samarkand.

KASINOW (*Russie d'Eur.*), c.-l. du cercle de son nom, dans le gouv. et à 27 l. E. E. N. de Riazan, 25 S. E. de Moscou, au confl. de l'Occa et de la Babinka.

KASLIN (*Turq. d'Asie*), b. de Syrie, au pachalick et à 7 l. O. d'Alep.

KASR-KERN, *Dyonisias* (*Afr.*), v. d'Egypte, au S. O. du lac Mœris, à 10 l. de Faïoum.

KASSINA ou MASSINA (*Afr.*), contrée presque inconnue sous la domination du roi de Tombouctou.

KASSON (*Afr.*), contrée sit. au S. du grand désert de Sahara, à l'O. du Kaarta, et au N. du roy. de Bambouk.

KASTEMONI (*Turq. d'Asie*), v. d'Anatolie, cap. du sandgiak de son nom, à 3 l. S. O. de Sinope, 53 N. E. d'Angora.

KATERLI (*Turq. d'Asie*), b. d'Anatolie, sur la mer de Marmara, à 12 l. O. N. de Ghio.

KATIF (El-) (*Asie*), v. sit. sur la côte occ. du golfe Persique, à 85 l. S. de Bassora. Son port est sûr et fréquenté.

KATMANDU (*Indes or.*), v. de l'Hindoustan, cap. du Népaul, sur le Bismutty.

KATSKILL (*Amér. sept., Et.-Un.*), pet. v. de l'Etat et à 40 l. N. de New-York, 10 S. d'Albany. Long. occ. 76° 12′; lat. N. 42° 18′.

KATWYK SUR RHIN (*Pays-Bas*), vil. de Hollande, à 4 l. N. O. de la Haye, 2 N. O. de Leyde. — OP ZÉE, c'est-à-dire sur mer, est à 1 l. N. O. du premier.

KATZENTHAL, vil. de Fr., dép. du H.-Rhin (*Alsace*), à 1 l. et 1/2 O. de *Colmar* ✉.

KAUFFBEUREN ou KAUFBEUERN (*Bav.*), v. du cercle du H.-Danube, à 5 l. E. N. de Kempten, 18 O. q. S. de Munich. Fabr. de cotonnades, de toiles, etc. Pop. 5000 hab.

KAUFFUNGEN (*Ober* et *Nider*) (*Allem.*), villages de l'électorat de Hesse-Cassel, à 2 l. S. E. de Cassel.

KAUNITZ (*Emp. d'Autr.*), v. de Moravie, dans le cercle et à 8 l. N. E. de Znaïm, 18 S. O. d'Olmutz.

KAWCHAN (*Russie d'Eur.*), v. de la Bessarabie, à 8 l. S. de Bender. Long. E. 28° 20′; lat. N. 46° 45′. Cette ville, qui compte 25 à 30,000 hab., fait un comm. considérable.

KAYSERSBERG, v. de Fr., dép. du H.-Rhin (*Alsace*), c.-l. de cant., arr. et à 3 l. O. q. N. de Colmar, 1 O. de *Kientzheim* ✉. Pop. du cant. 16,000 hab.

KAYSERSLAUTERN ou CASELOUTRE, *Lutra Cæsarea* (*Bav.*), v. du cercle du Rhin, à 9 l. N. E. de Deux-Ponts, 15 S. O. de Mayence. Pop. 2400 hab.

KAYSERSTUL (*Suisse*), v. du cant. d'Argovie, à 2 l. N. E. d'Eglisau.

KAYSERSVERT (*Et. prussiens*), v. du gr.-duché du B.-Rhin, à 5 l. N. O. de Dusseldorf, 9 N. O. de Cologne.

KEANTA (*Turq. d'Eur.*), b. de la Romélie, à 2 l. E. d'Ereckli, près de la mer de Marmara.

KEENE (*Amér. sept., Et.-Un.*), v. du New-Hampshire, à 31 l. O. de Portsmouth.

KEFE (*Afr.*), v. de l'Etat et à 30 l. O. S. de Tunis.

KEFFEN (*Turq. d'Asie*), b. de Syrie, à 6 l. d'Alep.

KEHL (*Allem.*), vil. et fort très important sur la rive droite du Rhin, vis-à

vis de Strasbourg, dans le gr.-duché de Bade.

KEIGLEY (*Angl.*), pet. v. du comté d'York, à 85 l. N. O. de Londres.

KÉLAT (*Asie*), v. du Beloutchistan, cap. de la prov. de Saraouân. Pop. 20,000 hab. Lat. N. 29° 7′; long. E. 63° 25′.

KELLHEIM (*Bav.*), v. du cercle de la Régen, à 4 l. S. de Ratisbonne.

KELLINGHAUSEN (*Dan.*), b. du Holstein, à 12 l. S. O. de Kiel.

KELLINGTON (*Angl.*), b. de Cornouailles, à 80 l. S. O. de Londres.

KELSO (*Gr.-Bret.*), v. d'Ecosse, comté de Roxburg, sur la Tweed, à 15 l. S. E. d'Edinbourg. Manuf. de flanelles et autres étoffes.

KELVEDON (*Angl.*), b. du comté d'Essex, à 1 l. de Witham, 18 de Londres.

KEMAC (*Asie*), célèbre fort. de Perse, dans l'Irâk-Araby, aux confins de l'Anatolie, sur l'Euphrate.

KEMBERG ou KEMMERICK (*Prusse*), pet. v. du distr. de Mersebourg, à 2 l. S. de Wittemberg.

KEMNAT (*Bav.*), pet. v. à 6 l. E. S. E. de Bayreuth. Verreries.

KEMPEN (*Et. prussiens*), pet. v. du gr.-duché du B.-Rhin, à 2 l. N. O. de Creveldt. Patrie de Thomas-A-Kempis, auteur présumé de l'Imitation de Jésus-Christ.

KEMPTEIN (*Bav.*), v. du cercle du H.-Danube, à 12 l. N. E. de Lindau. Pop. 5000 hab.

KEMSKOÏ (*Russie d'Asie*), pet. v. de Sibérie, gouv. de Tobolsk, à 100 l. E. de Tomsk.

KENDAL ou KENDALE (*Angl.*), v. du comté de Westmoreland, sur la Kent, avec un port. Manuf. de draps, étoffes de coton, bas, chapeaux, etc. Cette ville est à env. 100 l. N. O. de Londres. Long. occ. 5° 18′; lat. N. 54° 20′.

KENÉ, KENNÉH ou KOUS (*Afr.*), v. de la H.-Egypte, à 100 l. S. du Caire. Long. E. 30° 25′; lat. N. 26° 9′ 36″. Comm. d'entrepôt considérable.

KENILWORTH (*Angl.*), b. du comté de Warwich, à 40 l. N. O. de Londres.

KENMARE (*Gr.-Bret.*), pet. v. d'Irlande, comté de Kerry, à 4 l. S. de Killarney. La riv. de Kelmare y forme un port commode.

KENNBUNK (*Amér. sept., Et.-Un.*), v. de l'Etat de New-York, avec un port.

KENNIS (St.-) (*Gr.-Bret.*), pet. v. du comté de Kilkenny, en Irlande.

KENSINGTON (*Angl.*), b. du comté de Middlesex, à 1 l. O. de Londres. Château royal avec un parc magnifique.

KENT (*Angl.*), comté marit. avec titre de duché, entre la Tamise au N., et la mer au S. 23 l. de long sur 12 de large; 26 villes, 39 bourgs, 1180 villages, 414 paroisses. 374,000 hab. Blé, bois, pâturages. Canterbury, cap. — (*Amér. sept., Et.-Un.*), comté sit. dans le Rhode-Island. — autre, en Maryland.

KENTUCKEY (*Amér. sept., Et.-Un.*), l'un des Etats de l'Union. Il prend son nom de la riv. Kentuckey, qui l'arrose; borné, O. par la Virginie, N. par l'Ohio, E. par le Mississipi, S. par le Tenessée. Il produit grains, maïs, patates, tabac, coton; vastes forêts. Principales riv.: l'Ohio, le Kentuckey, le Sandy, le Licking, le Salt-River, et le Cumberland. Pop. 600,000 hab.; surface, 5560 l. carrées. Frankfort, cap., sur le Kentuckey. — riv. qui se jette dans l'Ohio au fort William.

KENTZINGEN (*Allem.*), pet. v. du gr.-duché de Bade, sur l'Elz, à 4 l. N. de Fribourg.

KERBELAY (*Asie*), v. de Perse, dans l'Irak-Araby, à 10 l. O. N. O. de Hillech.

KERESOUN (*Turq. asit.*), v. de la Caramanie, sur la mer Noire. *V.* KIRISONTO.

KERGUELEN (terre de) ou DE LA DÉSOLATION (*Océanie*), île déserte, habitée par des oiseaux de mer, des pingoins, et des lions marins. Long. E. 67° 52′; lat. S. 49° 54′ 30″.

KERKISIA ou KERKESIÈH (*Turquie d'Asie*), v. de la Mésopotamie, au confl. du Cabour et de l'Euphrate, à 70 l. E. q. S. d'Alep.

KERMAN (*Asie*), prov. de Perse, sur le golfe Persique. Pâturages; laine très recherchée. — v. sit. à 120 l. S. E. d'Ispahan. Manuf. d'étoffes de laine et de tapis. Pop. 20,000 hab. Long. E. 53° 50′; lat. N. 29° 30′.

KERMENT (*Emp. d'Autr.*), v. de Hongrie, sur le Raab, à 25 l. E. de Gratz.

KERPEN (*Prusse*), pet. v. du gr.-duché du B.-Rhin, à 3 l. S. O. de Cologne.

KERRY (*Gr.-Bret.*), comté sit. sur la côte occ. d'Irlande, prov. de Munster, au S. du Shannon et du comté de Limerick; 20 l. de long, 16 de large. 140,000 hab. Blé, bois, bestiaux. Tralee, c.-l.

KERSOVA (*Turq. d'Eur.*), pet. v. de la Bulgarie, près du Danube, sur un lac, à l'O. de la mer Noire, à 12 l. N. E. de Témeswar.

KERTZ ou KIRTSCH (*Russie d'Eur.*), v. forte et port de la Crimée, à 6 l. E. N.

E. de Jenikola, 18 E. N. de Kaffa. Long. E. 34° 4′; lat. N. 45° 16′.

KERVIGNAC, b. de Fr., dép. du Morbihan (*Bretagne*), à 2 l. E. de Lorient, 1 d'*Hennebon* ✉.

KESROAN (*Asie*), chaîne de mont. dans le Liban, en Syrie, contrée habitée par les Maronites, au nombre de 120,000.

KESSEL (*Pays-Bas*), vil. sit. sur la Meuse, à 2 l. S. de Venloo.

KESSELDORF (*Saxe*), b. sit. à 1 l. de Dresde.

KESWICK (*Angl.*), pet. v. du comté de Cumberland, près du lac de Derwent-Water, à 8 l. N. O. q. N. de Kendal. Mines de plomb.

KESWIG (*Prusse*), v. du gr.-duché du B.-Rhin. Fabr. de draps et casimirs. A 4 l. de Dusseldorf.

KETTWRING (*Angl.*), b. du comté et à 4 l. N. E. de Northampton.

KEUSCHBERG (*Prusse*), vil. de la rég. de Mersebourg, à 2 l. S. E. de Mersebourg.

KEWROL (*Russie d'Eur.*), v. sit. dans le gouv. et à 4 l. S. E. d'Archangel. Long. E. 20° 50′; lat. N. 63° 50′.

KEXHOLM ou CARLOGOROD (*Russie d'Eur.*), v. forte sur le lac Ladoga, gouv. et à 18 l. N. de Wibourg.

KEYHOOKA (*Amér. sept.*), v. du Mexique, à 50 l. S. O. de Tabasco.

KHARKA (*Asie*), v. sit. au N. du Tibet. Les Russes y font un grand comm. en maroquins et pelleteries, pour les Chinois.

KHEIBAR (*Asie*), district d'Arabie, dans l'Hedjaz, au N. E. de Médine.

KHERSON ou NICOLAJEV (*Russie d'Eur.*), v. et p. franc sur la droite du Dniéper, au-dessus de Kinbourn. Pop. 20,000 hab. Chantier de construction. A 50 l. S. E. d'Ekaterinoslav. Long. E. 30° 11′ 30″; lat. N. 46° 38′ 29″. — gouv. borné, N. par celui de Kiev, E. par celui de la Tauride, S. par la mer Noire, O. par la Moldavie et la Podolie. 2300 l. carrées de superficie. 400,000 hab.

KHIWA ou CHIVA (*Asie*), distr. de la Khowaresmie, dans la Tatarie; surface, 600 l. carrées. Pop. 200,000 hab. Sol fertile; fabr. d'étoffes de coton. — v. de 10,000 hab. Long. E. 45° 25′; lat. N. 40° 2′.

KHOUSISTAN (*Asie*), prov. de Perse sit. au N. du golfe Persique, entre le Farsistan et l'Irak-Adjémi. Suster ou Shuster, capitale.

KHOVAGEN-ILGAR (*Asie*), pet. v. de la Gr.-Boukharie. Patrie de Tamerlan.

KHOWARESMIE (*Asie*), pays de la Tatarie, borné, N. E. par le Turkestan, S. par la Gr.-Boukharie, S. O. par la Perse, O. par les nomades Turkomans. Cette contrée, traversée par le Gihon, est divisée en deux états indépendans, celui de Khiwa, et celui de Kourat. Sol fertile, mines d'or et d'argent. Khiwa, capitale.

KIAKHTA (*Russie d'Asie*), pet. v. de Tatarie, dans le gouv. d'Irkoutsk, à 140 l. S. S. E. de cette ville, cercle de Verschnei-Oudinsk. Long. E. 103° 50′; lat. N. 50° 20′. Cette ville est composée de deux bourgs, l'un russe et l'autre chinois. Le bourg chinois s'appelle *Naïmatschin* ou *Maïmatschin*. Les principaux habitans de Kiakhta sont des négocians. Le commerce consiste, du côté des Chinois, en argent, soie, vernis, vermillon, fruits, porcelaine, thé, étoffes en velours, soie et coton; du côté des Russes, en pelleteries, cuirs, bêtes à laine et à cornes, huile de poisson, camelots, papier-tapisserie, calmande et droguet de Russie, draps d'Europe; instrumens en fer et en acier.

KIA-KING (*Asie*), v. de la Chine, prov. de Tché-Kiang, à 14 l. N. E. de Hang-Tcheou-Fou. Comm. de soies. Long. E. 117° 54′; lat. N. 32°.

KIAM-CHEU (*Asie*), v. de la Chine, prov. de Chan-Si, à 30 l. N. O. de Ho-Nan. Long. E. 109° 9′ 15″; lat. N. 35° 37′.

KIANG-HAI-TIEN (*Asie*), pet. v. de la Chine, à 3 l. N. O. de Pékin.

KIANG-NAN (*Asie*), prov. de la Chine, qui se partage en deux parties, et qui a, dit-on, une pop. de 32,000,000 d'hab. Elle est borné, N. par la prov. de Chang-Kang, S. par celle de Tche-Kiang, O. par celle de Ho-Nan, et E. par la mer. Cette prov. fait un immense comm. Elle est traversée du N. au S. par le gr. Canal. On y trouve des salines, de nombreuses manuf. de soieries, de coton, d'encre, de papiers, de porcelaine, etc. Nankin, capitale.

KIANG-SI (*Asie*), prov. mér. de la Chine, séparée de celle de Quang-Tong par une chaîne de montagnes. On lui donne 16,000,000 d'hab. Elle abonde en manuf. de porcelaines. Les mont. renferment des mines d'or, d'argent, de plomb, de fer, et d'étain. Le riz de cette prov. est très estimé. Nang-Tchan-Fou, capitale.

KIANG-TSANG-TSI (*Asie*), pet. v. de la Chine, dans la prov. de Kiang-Nan, à 5 l. O. de la ville de Ching-Kiang-Fou.

KIANKARI (*Turq. asiat.*), v. d'Anatolie, à 41 l. S. O. de Sinople.

KIBOURG (*Suisse*), b. du cant., et à 6 l. N. E. de Zurich, sur la Thoest.

KICHELA (*Russie d'Eur.*), b. de la Bessarabie, à 4 l. O. d'Akerman, 1 S. du Dniester.

KIDDERMINSTER (*Angl.*), v. du Worcestershire. Manuf. d'étoffes de laine; fabr. de velours et soieries. Pop. 8000 hab. A 5 l. N. de Worcester. Long. O. 4° 34′; lat. N. 52° 23′.

KIDWELLI (*Angl.*), b. de la princip. de Galles, dans le comté et à 6 l. S. E. de Caermarthen.

KIEL (*Dan.*), v. forte, cap. du Holstein, au fond du golfe de Kielerfœrd, dans la mer Baltique, à 4 l. N. O. de Lubeck, 19 N. de Hambourg. Long. E. 8° 0′ 15″; lat. N. 54° 22′ 25″. Château, université, bibliot., manuf. de chapeaux et de tabac; raffinerie de sucre; comm. de transit considérable. Foires fréquentées. 7000 hab.

KIEN-CHANG-CHEN (*Asie*), v. de la Chine, prov. de Kiang-Si, à 28 l. S. E. de Nan-Tchang-Fou, 138 N. E. de Canton. — NING-FOU (*Asie*), v. de la Chine, prov. de Fo-Kien, à 27 l. N. O. de Fou-Tcheou-Fou. Long. E. 114° 23′; lat. N. 27° 5′.

KIENTZHEIN, vil. de Fr., dép. du H.-Rhin (*Alsace*), à 1 l. N. q. O. d'Ingersheim, 2 O. q. N. de *Colmar* ✉.

KIEOU-KIANG-FOU (*Asie*), v. de la Chine, prov. de Kiang-Si, sur le Kiang, à 15 l. S. de Nan-Tchang-Fou. Long. E. 113° 21′; lat. N. 29° 54′.

KIERDNOW (*Russie d'Eur.*), v. de la Lithuanie, à 8 l. O. de Wilna.

KILDARE (*Gr.-Bret.*), comté d'Irlande, dans le Leinster, borné, E. par les comtés de Dublin et de Wicklow, O. par ceux du Roi et de la Reine, N. par celui d'East-Meath, S. par celui de Carlow. Pop. 100,000 hab. Contrée fertile et bien arrosée. — v. d'Irlande, cap. du comté de même nom, à 8 l. S. E. de Philipp's-Town, 12 S. O. de Dublin. Long. occ. 9° 40′; lat. N. 53° 6′.

KILDRUMIE (*Gr.-Bret.*), b. d'Ecosse, dans le comté et à 12 l. N. O. d'Aberdeen, 8 O. d'Inverrary.

KILIA-NOVA (*Turq. d'Eur.*), b. et fort. de la Bessarabie, à l'emb. du Danube, appelé *Nova*, pour le distinguer de *Kilia* l'anc., sit. vis-à-vis, dans une île du Danube. Comm. de blé, vins, cire, peaux. A 34 l. S. O. de Bender, 128 N. E. de Constantinople. Long. E. 28° 5′; lat. N. 45° 30′.

KILKENNY (*Gr.-Bret.*), v. forte d'Irlande, prov. de Leinster, sur la Nore, à 20 l. S. O. de Dublin. Long. occ. 9° 53′; lat. N. 52° 36′. Pop. 17,000 hab. Manuf. d'étoffes de laines. — comté borné au N. par celui de la Reine, E. par ceux de Wexford et Carlow, S. par celui de Waterford, O. par celui de Tipperary. Pop. 108,000 hab., répartis sur 127 paroisses. Pays plat, sol fertile en blé, pâturages; mines de charbon de terre.

KILLALA (*Gr.-Bret.*), b. marit. d'Irlande, comté de Mayo, à l'emb. de la riv. de May. Evêché; pêche considérable. A 42 l. N. O. de Dublin. Long. occ. 11° 31′; lat. N. 54° 15′.

KILLALOE (*Gr.-Bret.*), pet. v. d'Irlande, comté de Clare, sur la Shannon. Evêché. A 4 l. N. de Limerick.

KILLARNEY ou LOUGH-LEAN (*Gr.-Bret.*), lac d'Irlande, comté de Kerry. — v. sit. sur la rive or. du lac. Evêché. Pop. 5000 hab. A 59 l. S. O. de Dublin. Long. O. 11° 52′; lat. N. 51° 49′.

KILLDURER (*Gr.-Bret.*), b. du comté d'Argyle, en Ecosse, à 15 l. N. O. d'Inverrary.

KILLILEAGH (*Gr.-Bret.*), b. d'Irlande, comté de Down, à 5 l. S. S. E. de Belfast. Fabr. de toiles. Long. O. 8° 6′; lat. N. 54° 24′.

KILLINEN (*Gr.-Bret.*), pet. v. d'Ecosse, comté de Perth, sur le Tay, à 20 l. N. O. d'Edinbourg.

KILLINGWORTH (*Amér. sept., Et.-Un.*), v. du Connecticut, comté de Middlessex, à 3 l. O. de Guilford.

KILLNAUL (*Gr.-Bret.*), b. d'Irlande, comté de Tipperary, à 5 l. N. E. de Cashel.

KILLOUGH (*Gr.-Bret.*), b. d'Irlande, comté de Down, à 25 l. N. q. E. de Dublin. Long. O. 8° 5′; lat. N. 54° 13′.

KILLYBEGS (*Gr.-Bret.*), b. d'Irlande, comté et à 4 l. S. O. de Donégal. Port vaste et sûr. Long. O. 11° 8′; lat. N. 54° 30′.

KILMALLOCK (*Gr.-Bret.*), pet. v. d'Irlande, comté et à 8 l. S. de Limerick.

KILMARNOCK (*Gr.-Bret.*), v. d'Ecosse, comté d'Ayr, à 5 l. S. O. de Glascow. Fabr. de gants, tapis, mousselines, tanneries, forges. Pop. 14,000 hab. Long. O. 6° 47′; lat. N. 55° 40′.

KILMORE (*Gr.-Bret.*), v. d'Ecosse, comté d'Argyle, sur la baie de Lochlin, à 25 l. N. O. de Glasgow. — autre, en Irlande, à 22 l. N. O. de Dublin, comté de Cavan.

KILRENNI (*Gr.-Bret.*), b. du comté de Fife, en Ecosse, à 11 l. N. E. d'Edinbourg. Un député au parlement. (*Bourg pourri.*)

KILWORTH (*Gr.-Bret.*), b. d'Irlande, comté de Cork, à 36 l. S. O. de Dublin.

KIMBOLTON (*Angl.*), b. du comté et à 2 l. O. S. O. d'Huntington. Château magnifique.

KIMI (*Russie d'Eur.*), cap. de la prov. de même nom, dans la Laponie, sur la riv. de Kimi, près du golfe de Bothnie, à 4 l. S. E. de Tornéo. — riv. qui sort des mont. de Kimi-Lappmark, et se jette dans le golfe de Bothnie.

KINBURN (*Russie d'Eur.*), fort. du gouv. de la Tauride, au-dessous de la jonction du Dniéper et du Bog, sur la mer Noire. A 25 l. E. q. N. d'Akerman. Long. E. 29° 29′; lat. N. 46° 20′.

KINCARDINE (*Gr.-Bret.*), pet. v. d'Ecosse qui donne son nom à un comté, à 9 l. O. d'Aberdeen. Chantier de construction. — comté d'Ecosse borné, N. par l'Aberdeenshire, et E. par la mer d'Allemagne. 12 l. de long sur 7 de large. Pop. 30.000 hab.

KINDELBRUK (*Prusse*), pet. v. de Thuringe, sur la Wipper, à 5 l. N. E. de Nordhausen.

KINETON (*Angl.*), b. du comté de Warwick, à 3 l. E. de Strafford.

KING (île de) (*Océanie*), île de la mer du Sud, au N. O. de la terre de Diémen. Long. E. 141° 35′; lat. S. 39° 51′.

KINGHORN (*Gr.-Bret.*), v. d'Ecosse, comté de Fife, sur le Forth, à 3 l. N. d'Edinbourg.

KING-KI-TAO (*Asie*), v. cap. de Corée. Le roi y fait sa résidence.

KINGSALE ou KINSALE (*Gr.-Bret.*), v. d'Irlande, comté et à 4 l. S. de Cork. Excellent port, gr. comm. 10,000 hab. Long. occ. 10° 52′; lat. N. 51° 35′.

KINGSBRIDGE (*Angl.*), v. du comté de Devon, sur la Selcomb, à 5 l. S. O. de Darmouth. — autre (*Amér. sept., Et.-Un.*), dans l'Etat de New-York, à 9 l. S. O. de Strafford.

KINGS-COUNTY ou COMTÉ-DU-ROI (*Gr.-Bret.*), comté d'Irlande, prov. de Leinster; 16 l. de long sur 5 de large. Pop. 75,000 hab. Kings-Town, cap. — autre (*Amér. sept., Et.-Un.*), Etat de New-York, au S. de l'East-River.

KINGSTON (*Amér. sept.*), v. du H.-Canada, sur la rive sept. du St.-Laurent, à 80 l. N. O. de Montréal. Elle possède un excellent port. — (*Angl.*), pet. v. du comté de Surrey, sur la Tamise, à 5 l. S. E. de Londres. — autre (*Amér. sept., Et.-Un.*), dans l'Etat de New-York, sur la riv. d'Hudson, à 19 l. S. d'Albany. — autre, dans la Caroline du Nord, sur la Neuss, à 15 l. O. de Newbern.

KINGTOWN ou PHILIPPS-TOWN (*Gr.-Bret.*), v. d'Irlande, cap. du Kings-County, à 6 l. N. O. de Kildare.

KINGSTOWN (*Antilles*), v. cap. de la Jamaïque, à demi-l. de Port-Royal, sur la côte mér. Les plus gros bâtimens peuvent mouiller en sûreté dans la baie sur laquelle cette ville est située. Kingstown possède de nombreux établissemens publics. Pop. 33,000 hab.

KING-TCHEOU-FOU (*Asie*), v. de Chine, dans la prov. de Hou-Pé, sur la rive gauche du Ta-Kiang.

KINLOCH (*Gr.-Bret.*), b. du comté de Perth, en Ecosse, à 13 l. N. O. de Perth.

KINROSS (*Gr.-Bret.*), v. et pet. comté d'Ecosse, à 6 l. N. O. d'Edinbourg.

KINSTORE (*Gr.-Bret.*), pet. v. d'Ecosse, comté et à 4 l. N. O. d'Aberdeen.

KINTGAKOURD (*Afr.*), v. du roy. de Jallonkadou, dans la Sénégambie.

KINTZIG (*Allem.*), riv. de la Souabe, qui se jette dans le Rhin et à 4 l. S. de Strasbourg

KIOUM-ZAÏR (*Asie*), v. du roy. d'Ava, dans l'emp. birman, sur l'Iraouaddy, à 20 l. O. de Pégu, 32 N. O. de Rangoun.

KIOV, KIOW ou KIEW (*Russie d'Eur.*), v. cap. du gouv. de l'Ukraine, sur la rive gauche du Dniéper, à 70 l. N. E. de Kaminiek. Elle fait un comm. assez étendu, principalement en étoffes, eaux-de-vie, grains et bétail.

KIRBY LONSDALE (*Angl.*), v. du comté de Westmoreland, à 3 l. S. E. de Kendal. — MOORSIDE (*Angl.*), v. du comté et à 5 l. N. d'York. — STEPHE (*Angl.*), v. du Westmoreland, à 2 l. S. d'Appleby.

KIRCHAYN (*Allem.*), v. du gr.-duché de Hesse-Darmstadt, 2 l. N. E. de Marpourg.

KIRCHBERG (*Bav.*), v. sit. à 15 l. N. E. de Hall. — (*Saxe*), pet. v. du cercle de l'Ertzeburge, à 3 l. de Zwickau. — (*Et. prussiens*), b. du gr.-duché du B.-Rhin, à 2 l. O. de Simmeren. — autre (*Suisse*), dans le cant. de St.-Gall.

KIRCHDORF (*Emp. d'Autr.*), v. de Hongrie, comté de Zyps. Pop. 3000 hab. Eaux minérales.

KIRCHEM (*Wurtemberg*), v. sit. à 9 l. S. E. de Stuttgard. Manuf. de laines et cotons. Pop. 3000 hab.

KIRGUIS ou KIRGHIZ (*Asie*), peuple qui habite la plus grande partie du Turkestan. Il se divise en trois hordes, la grande, la moyenne, et la petite. Cette dernière occupe l'espace sit. entre la gauche de l'Oural et Orenbourg, jusqu'au

nord de la mer Caspienne et du lac d'Aral. La grande horde, à l'est de l'autre, s'étend jusqu'à la frontière de l'emp. chinois; au sud, elle touche les rives du Sir, et au nord ceux de l'Irtisch. La moyenne occupe la partie centrale, entre les deux autres.

KIRIN (*Asie*), prov. de la Tatarie chinoise au N. E. Elle a env. 300 l. de long, sur 80 à 100 de large. Le climat y est très rigoureux et le sol presque stérile. Cap., Kirin, sur le Seghalien, à 83 l. N. E. de Moukden.

KIRISONTO ou KERASON (*Turq. d'Asie*), v. d'Anatolie, prov. et à 29 l. S. O. de Trébisonde, sur la mer Noire. C'est l'antique Cérasonte.

KIRKALDY (*Gr.-Bret.*), v. d'Ecosse, au comté de Fife, à 4 l. N. d'Edinbourg, 95 N. O. de Londres.

KIRKCUDBRIGHT (*Gr.-Bret.*), pet. v. d'Ecosse, à l'emb. de la Dee, qui forme un bon havre. C'est le c.-l. du comté du même nom. Elle est à 35 l. S. O. d'Edinbourg.

KIRKHAM (*Angl.*), b. du comté et à 6 l. S. de Lancastre, 60 de Londres.

KIRKOSWALD (*Angl.*), b. du comté de Cumberland, à 91 l. N. O. de Londres.

KIRKPATRICK (*Gr.-Bret.*), v. d'Ecosse, comté et à 2 l. de Dumbarton.

KIRKTON (*Angl.*), b. du comté de Lincoln, à 60 l. N. O. de Londres.

KIRKWET (*Gr.-Bret.*), pet. v. et p. de mer d'Ecosse, cap. de l'île de Pomona, la principale des Orcades, à 78 l. N. d'Edinbourg. Long. occ. 5° 17'; lat. N. 58° 5'.

KIRONSK (*Russie d'Asie*), pet. v. de Sibérie, gouv. et à 134 l. N. E. d'Irkoutsk, dans le pays des Tongouses. Long. E. 105° 42' 45"; lat. N. 57° 47'.

KISAMO (*Turq. d'Eur.*), pet. v. de la côte N. O. de Candie, au fond d'un golfe, à 10 l. O. N. O. de la Canée. Long. E. 21° 19; lat. N. 35° 33'.

KISIL-ERMAK (*Turq. d'Asie*), fl. d'Anatolie, qui prend sa source au mont Taurus, et se jette dans la mer Noire, par une long. de 33° 50' et une lat. de 41° 32'.

KISLAL (*Russie d'Eur.*), v. sit. dans le gouv. du Caucase, près de la mer Caspienne, à 13 l. S. O. d'Astracan.

KISMISH (*Asie*), île à l'entrée du golfe Persique, à 1 l. et 1/2 de la côte de Perse. Elle est soumise à un chef arabe indépendant. Lat. N. 26° 57'; long. E. 54° 10'.

KISSEN, KESCHIM ou KESEM (*Arabie*), pet. v. et p. de mer de la côte mér., dans l'Hadhramaûth, à 25 l. S. O. de Fartash. Long. E. 49° 34'; lat. N. 15°.

KISSENGEN (*Bav.*), pet. v. sur la Saale, à 8 l. N. de Schweinfurt. Eaux minérales. Salines.

KITEVA (*Afr.*), v. du roy. de Tafilet, en Barbarie, roy. de Maroc.

KITRO (*Turq. d'Eur.*), pet. v. sit. dans le pachalick et à 13 l. S. O. de Salonique, 13 S. E. de Karaveiria.

KITSEE (*Emp. d'Autr.*), v. de Hongrie, à 3 l. S. O. de Presbourg.

KITZINGEN (*Bav.*), v. à 10 l. E. de Wurtzbourg, sur le Mayn, 28 E. de Francfort. 4000 hab. Elle est commerçante et manufacturière.

KIUTAIÈH ou KUTAYÈH (*Turq. d'Asie*), v. d'Anatolie, cap. du pachalick de même nom, sur la Pourrak, affluent du Sakaria. 50,000 hab.; à 50 l. S. E. de Constantinople. Long. E. 27° 32'; lat. N. 39° 25'.

KLATOW (*Emp. d'Autr.*), pet. v. de Bohême, c.-l. du cercle de même nom, à 28 l. S. O. de Prague. Pop. 4000 hab. Manuf. de laines, eaux min.

KLEBERG (*Bav.*), pet. v. à 10 l. S. E. de Deux-Ponts.

KLETTGAU ou KLETTENBERG (*Suisse*), v. du cant. et à 7 l. S. O. de Schaffouse.

KLIN (*Russie d'Eur.*), pet. v. du gouv., et à 20 l. N. q. O. de Moscou. Lat. N. 56° 20' 18"; long. E. 34° 27' 51".

KLINCKEN (*Allem.*), v. du duché de Meklenbourg, près de Stargard.

KLINGENBERG (*Bav.*), pet. v. sur le Mayn, à 6 l. N. O. de Wertheim. Bons vins.

KLINGENTAL, b. de Fr., dép. du B.-Rhin (*Alsace*), à 5. l. N. N. E. de Schélestadt. *Strasbourg* ✉. Manuf. d'armes blanches; fabr. de cuivre.

KLOBAUK (*Emp. d'Autr.*), v. de la Moravie, dans le cercle de Radisch. Pop. 2400 hab.

KLOPPENBOURG (*Han.*), pet. v. à 8 l. S. d'Oldenbourg.

KLOTEN (*Suisse*), b. du cant. et à 2 l. E. de Zurich.

KLUNDERT (*Pays-Bas*), v. forte du Brabant hollandais, dans une île sit. à l'E. d'Ower-Flakke, à 5 l. N. O. de Bréda.

KNARESBOROUG (*Angl.*), b. du comté d'York, à 50 l. N. E. de Londres. Sources min. Manuf. de toiles et cotou. Pop. 4300 hab.

KNIGHTON (*Angl.*), pet. v. de la princip. de Galles, comté de Radnor, à 4 l. N. O. de Hareford.

KNIPHAUSEN (*Han.*), v. et port de mer, sur la Jade, à 4 l. de Jéver.

KNITTELFELD (*Emp. d'Autr.*), v. de la H.-Styrie, à 4 l. N. E. de Judenbourg.

KNITTLINGEN (*Wurtemberg*), b. du cercle du Neckar, à 7 l. O. d'Heilbron. Patrie de Faust, un des inventeurs de l'imprimerie.

KNOCKTOFER (*Gr.-Bret.*), b. d'Irlande, au comté et à 5 l. S. de Kilkenny.

KNONAU (*Suisse*), b. du cant. de Zurich, à 6 l. N. O. de Lucerne.

KNOTFORD (*Angl.*), b. du comté de Chester, à 60 l. N. N. O. de Londres.

KNOXVILLE (*Amér. sept., Et.-Un.*), v. du Tenessee, à 67 l. S. de Francfort. Long. occ. 86° 40′; lat. N. 35° 42′.

KOBA (*Asie*), pet. v. du pays des Usbeks, à 25 l. S. O. d'Urkand.

KOBBE ou COBBÈH (*Afr.*), v. cap. du Dar-Four, à 75 l. O. N. O. d'Ibéit, 420 S. S. O. du Caire.

KOBIELIN (*Prusse*), v. du gr.-duché de Posen, à 18 l. S. de Posen.

KODSHAND (*Asie*), v. de la grande Boukharie, près du Sir-Daria, à 45 l. E. du Samarkand.

KOEI CHEOU (*Asie*), prov. de la Chine, entre la prov. de Se-tchuen au N., et celle de Quang-see au S. Cette prov. est couverte de mont. qui recèlent des mines d'or, d'argent et de cuivre. Elle fournit d'excellens chevaux. — YANG (*Asie*), v. de la Chine, cap. de la prov. de Koei-cheou, à 150 l. O. N. de Canton, 275 S. O. de Nankin.

KOENIGSMAKER, vil. de Fr., dép. de la Moselle (*Lorraine*), à 2 l. N. E. de *Thionville* ✉.

KOENIGSWALDE (*Prusse*), pet. v. du Brandebourg, à 4 l. N. q. E. de Sternberg, 6 E. de Drossen.

KOENIGSTEIN (*Saxe*), pet. v. du cercle de Misnie. Elle est au pied d'un rocher, sur lequel on a construit une forteresse réputée imprenable.

KOENNERN (*Prusse*), pet. v. du cercle de Mersebourg, sur la Saal, à 6 l. N. de Hall, 9 O. de Dessau.

KOEPENICK (*Prusse*), pet. v. des Et. de Brandebourg, dans une île de la Sprée, à 3 l. E. de Berlin.

KOGE (*Dan.*), pet. v. sur la côte or. de l'île de Séeland, à 6 l. S. de Copenhague, avec un port.

KOKENHAUSEN ou KOKENHUYS (*Russie d'Eur.*), place forte de la Livonie, gouv. de Pollotsk, sur la Dwina, à 18 l. S. E. de Riga.

KOLA (*Russie d'Eur.*), pet. v. du gouv. et à 120 l. N. O. d'Archangel, 205 N. de Pétersbourg. Elle possède un bon port, et fait un gr. comm. de pelleteries.

KOLBÉNÉ, *Prætorium* (*Afr.*), v. sit. sur le golfe de Sidra, dans le roy. et à 90 l. S. E. de Tripoli, 30 E. S. de Gherzé.

KOLBERBRUG (*Et. suédois*), pet. v. de Norwège, à env. 2 l. de Fridérichstadt.

KOLIN (*Prusse*), pet. v. du distr. de Stettin, dans le cercle de Saatz. — ou PLANIANY (*Emp. d'Autr.*), b. de Bohême, sur l'Elbe, à 12 l. E. q. S. de Prague, 5. N. O. de Czaslau.

KOLOCZA (*Emp. d'Autr.*), v. archiépisc. de Hongrie, à 25 l. S. de Pest. Pop. 4000 hab.

KOLOUMA ou KOLLOMENSK (*Russie d'Eur.*), pet. v., c.-l. d'un cercle du gouv. et à 40 S. E. de Moscou.

KOLYMA ou KOWIUM (*Russie d'Asie*), gr. riv. du gouv. d'Irkoutsk. Elle sort des mont. qui bordent la mer d'Ochotsk, et se jette dans la mer Glaciale par le 157e deg. 4′ 30″ de long. E., et le 68e deg. 17′ 44″ de lat. N.

KOLYVAN (*Russie d'Asie*), v. de Sibérie, c.-l. du gouv. du même nom, près de l'Obi, à 70 l. S. O. de Tomsk, 190 S. E. de Tobolsk, 725 E. q. S. de St.-Pétersbourg. Long. E. 79° 30′; lat. N. 54° 40′. Le gouv. de Kolyvan compte 400,000 hab. Il s'étend au S. jusqu'aux monts Altaï.

KOMM ou KOUM, *Coana* (*Asie*), v. de Perse, dans l'Irâk-Adjémy, à 36 l. S. de Casbin, 70 N. O. d'Ispahan. Long. E. 45° 50′; lat. N. 34° 15′. Cette ville est regardée comme sainte par les Musulmans; c'est le tombeau de Fatimah, petite fille d'Aly et d'un grand nombre de martyrs de la foi musulmane.

KONGHELL (*Suède*), pet. v. de la prov. de Bahus, sur la Fothelbe, vers son emb., à 5 l. N. de Gotheborg.

KONGO ou KUNK (*Asie*), v. de Perse, sur le golfe Persique, à 30 l. O. d'Ormus.

KONIGSBERG ou KŒNISBERG, *Regiomons* (*Prusse*), cap. du distr. du même nom, avec un port de mer à l'emb. de la Prégel, à 22 l. N. E. d'Elbing, 30 E. N. de Dantzick, 120 N. E. de Berlin, 340 N. E. de Paris. Long. E. 18° 9′; lat. N. 54° 43′ 12″. Cette ville possède de beaux édifices dont les plus remarquables sont : l'hôtel de ville, le palais du roi, la cathédrale, la bourse, la bibliot. Elle est le siége des principales autorités civiles et militaires de la Prusse or. Le comm. et

l'industrie manuf. y sont dans un état florissant. Pop. environ 60,000 hab. — autre (*Prusse*), dans la Nouv.-Marche de Brandebourg, à 12 l. S. de Stettin, 18 N. E. de Berlin. — autre (*Emp. d'Autr.*), dans la Silésie-Autrichienne, à 8 l. S. de Ratibor. — autre (*Allem.*), dans le duché de Hesse-Darmstadt, à 1 m. S. de Hohen-Solms, 2 l. N. de Wetzlar.

KONIGSECK (*Allem.*), b. du gr.-duché de Bade, à 5 l. S. q. O. de Buchau, 3 N. O. de Ravensbourg.

KONIGSGRATZ, *Reginæ Gradecium* (*Emp. d'Autr.*), v. forte de Bohême, sur la rive droite de l'Elbe, à 12 l. S. O. de Glatz, 18 S. de Prague.

KONIGSHOFEN, *Regis Curia* (*Bav.*), pet. v. à 16 l. N. E. de Wurtzbourg, 8 N. q. E. de Schweinfurth. — (*Allem.*), b. du gr.-duché de Bade, à 2 l. N. O. de Mergenthein, 8 S. de Wurtzbourg.

KONIGSLUTTER, *Lutera Regia* (*Allem.*), pet. v. du duché et à 3 l. N. E. de Brunswick.

KONIGSTEIN (*Saxe*), pet. v. sur l'Elbe, à 6 l. S. de Dresde. — autre (*Allem.*), dans le duché, et à 12 l. N. E. de Nassau-Usingen.

KONIGSWINTER (*Et. prussiens*), v. du gr.-duché du B.-Rhin, à 7 l. S. E. de Cologne, sur le Rhin.

KONITZ (*Prusse*), v. sit. à 4 l. N. O. de Culm.

KONSBERG (*Et. suédois*), v. de Norwège, à 20 l. O. de Christiania.

KONSTANTINOVO (*Russie d'Eur.*), b. du gouv. et à 15 l. S. E. de Wladimir.

KOPERSBERCK ou COPPARBERCK (*Suède*), v. de la Dalécarlie, à 33 l. N. O. d'Upsal. Manuf. de draps; mines abondantes de cuivre dans les environs.

KOPIEL (*Russie d'Eur.*), v. du gouv. du Caucase, à l'emb. du Kouban, dans la mer d'Azof, à 16 l. E. de Taman.

KOPING (*Suède*), v. de la Westmanie, à 7 l. O. de Westeras. Marchés de bestiaux; gr. comm. de grains.

KOPYS (*Russie d'Eur.*), pet. v. fortifiée de Lithuanie, sur le Dniéper, dans le gouv. et à 12 l. N. de Mohilew.

KORAÇAN ou KHORAÇAN (*Asie*), prov. de l'Afghanistan, sit. entre le pays de Balkh au N., l'Afghanistan proprement dit à l'E. et au S., la Perse à l'O. Cette contrée, habitée en grande partie par des tribus nomades, a env. 150 l. de longueur de l'E. à l'O., sur une largeur moyenne de 50. Hérat en est la capitale.

KORDOFAN (*Afr.*), état borné au N. par la Nubie, à l'E. par le Bahr-el-Abiad, au S. par le pays des Chillouks, à l'O. par le Dâr-Four. On estime qu'il s'étend entre le 12e et le 15e deg. de lat. N. et entre le 27e et le 30e de long. E. Ibeit ou Obeydh, cap. et résid. du sultan, est dans la partie centrale.

KORIAQUES ou KORIAKS (*Russie d'Asie*), peuplades peu nombreuses de la Sibérie, qui habitent la partie or. du gouv. d'Ochotsk.

KOROTOJASK (*Russie d'Eur.*), pet. v. du gouv. et à 11 l. S. de Woronèje.

KOROTSCHA (*Russie d'Eur.*), v. du gouv. de Koursk. Pop. 9000 hab. Fabr. de salpêtre.

KORSOR (*Dan.*), pet. v. de l'île de Séland, à 14 l. O. de Copenhague.

KORSUM (*Russie d'Eur.*), pet. v. de l'Ukraine, à 25 l. S. de Kiow.

KORSELAM (*Prusse*), b. du gr.-duché de Posen, à 9 l. S. de Posen.

KOSEL, KOSSEL (*Prusse*), pet. v. fortifiée de la Silésie, à 5 l. N. de Ratibor, près de l'Oder.

KOSLOW (*Russie d'Eur.*), pet v. et port de Crimée, à 9 l. N. O. de Bacshiseraï.

KOSTEN (*Prusse*), pet. v., c.-l. du cercle, à 9 l. S. S. O. de Posen.

KOSTROMA (*Russie d'Eur.*), v. sit. sur les bords du Wolga et de la Kostroma, à 14 l. E. de Iaroslaf. Long. E. 38° 52′ 36″; lat. N. 57° 45′ 40″. Fabr. de cuirs et de toiles; c.-l. du gouv. de son nom, qui se divise en 12 cercles, et dont la superficie est d'env. 3450 l. carrées.

KOTHEN (*Saxe*), pet. v. à 5 l. S. O. de Dessau.

KOULAN (*Indes or.*), v. de l'Hindoustan, sur la côte de Malabar, à 17 l. N. O. de Travancor.

KOULM (*Suisse*), vil. du cant. d'Argovie.

KOUM-OMBOS (*Afr.*), b. de la H.-Egypte, sur la droite du Nil, à 17 l. N. O. d'Assuan. Long. E. 30° 39′ 9″; lat. N. 24° 27′ 17″.

KOUNIAKARY (*Afr.*), v. de la Sénégambie, à 30 l. E. du fort Galam.

KOURDISTAN (*Turq. d'Asie*), contrée sit. entre la Perse à l'E., l'Irâk-Araby au S., l'Al-Djezirèh à l'O., et l'Arménie au N. Sa longueur est de 125 l. du S. au N., et sa largeur moyenne d'env. 50. Le sol, mal cultivé, est naturellement fertile. Les Kourdes, quoique sous la domination nominative de la Turquie, sont à peu près indépendans.

KOURILES (*Asie*), chaîne d'îles dans le gr. Océan, qui, du N. E. au S. O., s'étend depuis la pointe S. du Kamtchatka

jusqu'à l'île d'Iéso. Elles sont au nombre d'env. 22, dont les plus considérables sont soumises aux Japonais. La plus or. est par les 47° lat. O., et 149° long. E.

KOURMISCH (*Russie d'Eur.*), v. du gouv. et à 42 l. N. O. de Simbirsk.

KOURSK (*Russie d'Eur.*), v. et c.-l. du gouv. de même nom, à 60 l. S. O. de Moscou. Pop. 16,000 hab. Le gouv. de Koursk a env. 1400 l. carrées de superficie. Le sol est, en général, plat et fertile.

KOWIMA (*Russie d'Asie*), riv. de Sibérie qui se jette dans la mer Glaciale.

KOWNO (*Russie d'Eur.*), v. du gouv. et à 25 l. N. O. de Wilna, sur le Niémen.

KOZABAD (*Asie*), v. de la Khowaresmie, à 20 l. N. O. d'Urghenz.

KOZLOW (*Russie d'Eur.*), v. et p. de la Crimée, sur la côte occ., à 10 l. N. q. O. de Bacshiseraï.

KRAIBOURG, *Carrodunum* (*Bav.*), b. près de l'Ilm, à 6 l. O. de Burkhausen.

KRAKOW (*Allem.*), pet. v. du duché de Mecklenbourg-Schwerin, à 5 l. S. E. de Gustrow, 9 S. de Rostok.

KRANICFELD (*Allem.*), pet. v. de la princip. de Saxe-Gotha, sur l'Ilm, à 4 l. S. de Weimar, 8 E. S. de Gotha.

KRANOWITZ (*Emp. d'Autr.*), b. de la Silésie-Autrichienne, à 5 l. N. E. de Troppau.

KRAPACKS, *Carpathes* (*Allem.*), mont. qui séparent la Transylvanie de la Pologne-Autrichienne ou Gallicie.

KRAPPITZ (*Prusse*), pet. v. de Silésie, sur l'Oder, dans le distr. et à 8 l. S. d'Oppeln, 9 N. N. O. de Ratibor.

KRASNOÏARSK (*Russie d'Asie*), v. de Sibérie, c.-l. du cercle de son nom, dans le gouv. de Kolyvan, à 130 l. E. de cette ville, 52 S. S. O. de Iénisséisk. Long. E. 88° 55′; lat. N. 56° 5′. Comm. de pelleteries et d'alun.

KRASNOÏTIAR (*Russie d'Eur.*), v. et fort vers l'emb. du Wolga, dans le gouv. du Caucase, à 16 l. N. d'Astracan. Long. E. 45° 40′; lat. N. 47°.

KRAUTHEIM (*Allem.*), v. du gr.-duché de Bade, à 3 l. S. O. de Mergentheim, 9 S. E. d'Amorbach.

KREMENTCHOUG (*Russie d'Eur.*), v. du gouv. et à 38 l. N. O. d'Ekaterinoslav, 55 S. E. de Kiov. Long. E. 31° 8′ 45″; lat. N. 49° 2′ 50″.

KREMNITS (*Emp. d'Autr.*), pet. v. de Hongrie, dans le cercle et à 6 l. O. de Neusohl, 40 N. E. de Neytra. 4000 hab.

KREMPE (*Dan.*), pet. v. forte dans le Holstein, à 8 l. N. O. de Hambourg, 2 N. E. de Gluckstadt.

KREMS, *Cremisium* (*Emp. d'Autr.*), pet. v. de la B.-Autriche, sur le Danube, à 5 l. N. de St.-Polten, 13 O. q. N. de Vienne. Fabr. nombreuses d'ouvrages en fer et en acier.

KRESTZEKOI (*Russie d'Eur.*), pet. v. du gouv. et à 24 l. S. E. de Novogorod, au pied des monts Valdaï.

KREUTZNACH, *Cruciniacum* (*Allem.*), v. forte sur la Nave, à 8 l. S. q. E. de Simmeren, 7 O. q. S. de Mayence, 5 O. q. N. de Worms. Pop. 3200 hab. Salines.

KRIGSOW ou CZERISKOW (*Russie d'Eur.*), pet. v. de la Lithuanie, dans le gouv. et à 22 l. de Mohilof.

KRIGWICZ (*Allem.*), b. du duché de Mecklenbourg, à 5 l. E. de Schwerin.

KROEPELIN (*Allem.*), pet. v. du duché de Mecklenbourg-Schwerin, à 5 l. O. de Rostock, 8 N. E. de Wismar.

KROSNO (*Emp. d'Autr.*), pet. v. de la Gallicie or., entre les riv. de Visloca et d'Insiolda, à 32 l. O. de Lemberg.

KRUMAN (*Emp. d'Autr.*), v. de Moravie, dans le cercle et à 9 l. N. E. de Znaym, autant S. O. de Brinn. — autre en B.-Autriche, sur la riv. de Kamp, à 18 l. N. O. de Vienne.

KRUMLOW (*Emp. d'Autr.*), pet. v. de Bohême, sur la Moldau, à 5 l. S. S. O. de Budweiss.

KRUSCHWITZ (*Et. prussiens*), pet. v. dans le distr. de la Netze, près d'un lac, à 13 l. S. O. de Thorn.

KUBA ou KOUBA (*Asie*), v. de Perse, dans le Schirvan, à 18 l. N. O. de Schamaki, 25 S. de Derbend.

KUDELSTAART (*Pays-Bas*), vil. de Hollande, près d'Amsterdam.

KUENHEIM, vil. de Fr., dép. du H.-Rhin (*Alsace*), à 1 l. et 1/2 N. de *Neuf-Brisach* ✉.

KUFFSTEIN (*Emp. d'Autr.*), pet. v. du Tyrol, sur l'Inn, à 14 l. E. N. d'Inspruck, 16 S. E. de Munich.

KUHART (*Bav.*), vil. à 1 l. N. de Rhein-Zabern, 5 E. q. S. de Landau.

KUILENBOURG (*Pays-Bas*), vil. de Hollande, près de l'arr. de Gorcum.

KUINUC (*Turq. asiat.*), b. d'Anatolie, à 12 l. N. d'Eskishehr, sur une riv. que reçoit le Sakaria.

KUMI (*Asie*), île du gr. Océan, à 4 l. E. de Formose, au S. O. du Japon. Long. E. 120° 59′ 28″; lat. N. 24° 33′ 13″.

KUNGOUR (*Russie d'Eur.*), v. du gouv. et à 15 l. S. de Perm. Tanneries, savonneries; comm. de grains.

KUPFERBERG (*Emp. d'Autr.*), v. de Bohême, dans le cercle de Satz. — autre (*Prusse*), en Silésie, sur le Boher, à 6 l. S. O. de Jauer. — autre (*Bav.*), à 6 l. O. de Cronach. Mines de cuivre. — autre (*Bav.*), à 5 l. O. d'Aichstædt.

KUPPENHEIM (*Allem.*), pet. v. du gr.-duché et à 2 l. N. de Bade, sur la Murck.

KUSGHAI (*Asie*), v. de la pet. Boukharie, à 70 l. N. E. de Cashgar.

KUSMA-DEMIANSKI (*Russ. d'Eur.*), v. du gouv. et à 40 l. N. O. de Kasan. Comm. de bois. Long. E. 44° 5′; lat. N. 56° 20′.

KUSNACTH (*Suisse*), b. du cant. de Schweitz, sur le lac de Waldstadt. — autre, au canton, sur le lac et à 3 l. S. de Zurich.

KUSNETZK (*Russie d'Asie*), v. du gouv. et à 80 l. E. de Kolyvan.

KUSSEL (*Bav.*), b. du cercle du Rhin, à 6 l. S. E. de Birckenfeld.

KUTAIÈH (*Turq. d'Asie*), v. de l'Anatolie, résidence du pacha, sur la Poursak, à 50 l. S. E. de Constantinople.

KUTTEMBERG (*Emp. d'Autr.*), pet. v. de Bohême, à 14 l. S. E. de Prague.

KUTZBUCHL (*Emp. d'Autr.*), pet. v. du Tyrol, à 14 l. S. O. de Saltzbourg. Riches mines.

KUTZENHAUZEN, b. de Fr., dép. du B.-Rhin (*Alsace*), à 3 l. N. de Strasbourg, 3 de *Weissembourg* ✉.

KYBOURG (*Et. prussiens*), pet. v. du gr.-duché du B.-Rhin, à 8 l. N. O. de Trèves, sur la Kill.

KYRITZ (*Prusse*), pet. v. du distr. de Postdam, à 20 l. N. O. de Berlin.

L.

LAA, LAAB ou LAHA (*Emp. d'Autr.*), pet. v. de la B.-Autriche, sur la Teya, à 11 l. N. O. de Vienne.

LAAR ou LAHAR (*Asie*), v. de Perse, cap. du Laristan, à 225 l. S. S. E. de Téhéran. Pop. 12,000 hab.

LAAS (*Emp. d'Autr.*), pet. v. de la Carniole, sur le Bolk. — b. de Fr., dép. des B.-Pyrénées (*Béarn*), à 2 l. S. O. d'*Orthez* ✉.

LABADIA (*Emp. d'Autr.*), v. forte du roy. lombard-vénitien, à 6 l. O. de Rovigo, sur l'Adige.

LABATUT, b. de Fr., dép. des Landes (*Gascogne*), à 5 l. S. E. de *Dax* ✉.

LABENAGOU (*Asie*), v. de l'emp. birman, sur l'Irraouaddy, à 40 l. N. d'Ummerapoura.

LABENSTEIN (*Saxe*), v. sit. à 7 l. S. de Neustadt. Manuf. de draps, exportation de laines, etc.; cotons filés, cuirs, bois, vitriol, etc.

LABES (*Prusse*), pet. v. de la Poméranie, à 6 l. E. q. N. de Stettin.

LABIA (*Turq. d'Eur.*), v. en Servie, à 25 l. S. O. de Nissa.

LABIAU (*Prusse*), v. à 10 l. N. q. E. de Kœnigsberg.

LABOUER (St.-), pet. v. de Fr., dép. des Landes (*Gascogne*), sur la riv. Bas, à 4 l. N. O. de Mont-de-Marsan. *L'Hiposthey* ✉.

LABOUR (la Terre de) (*Naples*), prov. bornée, N. par l'Abruzze, E. par le comté de Molise, S. par le golfe de Naples, O. par la mer de Toscane et la Campagne de Rome. Elle a env. 60 l. de long sur 8 à 10 de large. Le sol en est généralement fertile, et l'on y élève beaucoup de bestiaux.

LABOVA (île de) (*Océanie*), une des Moluques. Elle produit beaucoup de clous de girofle.

LABRADOR (*Amér. sept. anglaise*), gr. péninsule dont l'intérieur est presque inconnu. La baie de James et la mer d'Hudson la baignent à l'O., le détroit d'Hudson la borne au N., et l'Atlantique à l'E.; au S. elle confine au Canada, dont le St.-Laurent la sépare. On donne au Labrador env. 400 l. de long, sur 370 de large.

LABRÉAULE ou LABRÉOULE, vil. de Fr., dép. des B.-Alpes (*Provence*), arr. et à 6 l. O. de *Barcelonnette* ✉.

LABRÈDE, vil. de Fr., dép. de la Gironde (*Bordelais*), c.-l. de cant., arr. et à 4 l. S. de *Bordeaux* ✉. Patrie de Montesquieu. Pop. du cant. 10,123 hab.

LABTSCHU (*Asie*), v. du roy. de Tangut, au N. du gr. désert de Cobi et à 70 l. E. q. S. d'Oramsdu.

LAC (cercle du) (*Allem.*), nom de la partie mér. du gr.-duché de Bade. — MAJEUR (le) (*Emp. d'Autr.*), lac du roy. lombard-vénitien, dans le Milanais. Il a 12 l. de long du N. au S., et 9 de large. — SUPÉRIEUR (le) (*Amér. sept.*), lac sit. dans le Canada, d'env. 500 l. de tour. Le fl. St. Laurent le traverse.

LACENAS, vil. de Fr., dép. du Rhône (*Beaujolais*), à 1 l. O. de *Villefranche* ✉.

LADACK, LATAC (*Asie*), v. de Ta-

tarie, dans le Tibet, sur la branche sept. du Gange, à 95 l. E. q. N. de Cachemire. Long. E. 74°; lat. N. 34° 30′.

LADEBOURG ou LADENBOURG, *Laboduna* (*Allem.*), pet. v. du gr.-duché de Bade, cercle du Rhin, à 3 l. E. de Manheim.

LADIKIÈH, *Laodicæa* (*Turq. d'Asie*), pet. v. d'Anatolie, à 10 l. O. de Konièh.

LADOGA (*Russie d'Eur.*), lac sit. entre les gouv. de St.-Pétersbourg, Olonetz et Wiborg. Sa longueur du N. au S. est de 50 l.; sa largeur de 21. Il se décharge dans la mer Baltique par la Neva. — (Nova-) (*Russie d'Eur.*), v. sit. sur le bord mér. du lac de son nom, gouv. et à 20 l. E. de St.-Pétersbourg.

LADOS, vil. de Fr., dép. de la Gironde (*Guyenne*), à 2 l. de *Bazas* ✉.

LAGER (St.-), b. de Fr., dép. du Rhône (*Beaujolais*), à 3 l. N. de *Villefranche* ✉. Bon vin.

LAGERY, vil. de Fr., dép. de la Marne (*Champagne*), à 2 l. de *Fismes* ✉. Fabr. de draps.

LAGNES, vil. de Fr., dép. de Vaucluse (*Comtat*), arr. et à 5 l. E. S. d'*Avignon* ✉.

LAGNICOURT, vil. de Fr., dép. du Pas-de-Calais (*Artois*), à 2 l. de *Bapaume* ✉.

LAGNIEUX, v. de Fr., dép. de l'Ain (*Bugey*), c.-l. de cant., arr. et à 7 l. N. O. de *Belley* ✉. Pop. du cant. 12,700 hab.

LAGNY, v. de Fr., dép. de Seine-et-Marne (*Brie*). ✉ 🖃; c.-l. de cant., arr. et à 4 l. S. O. de Meaux, sur la Marne. Comm. de grains et fromages. Pop. de la v. 1760 hab.; du cant. 11,970. — vil. au dép. de l'Oise (*Isle-de-France*), à 2 l. N. O. de *Noyon* ✉. — autre au dép. de l'Aisne (*Picardie*), arr. et cant. de *Vervins* ✉. — LE SEC, vil. au dép. de Seine-et-Marne, près de *Dammartin* ✉.

LAGOR, b. de Fr., dép. des B.-Pyrénées (*Béarn*), c.-l. de cant., arr. et à 3 l. et 1/2 S. E. d'*Orthez* ✉, 5 N. O. de Pau. Pop. du cant. 10,668 hab.

LAGOS, *Lacobriga* (*Portug.*), v. de la prov. d'Algarve, vers l'emb. d'une riv., dans un golfe où il peut entrer de gros bâtimens, à 46 l. S. q. E. de Lisbonne, 9 du cap St.-Vincent. Pop. 3000 hab. Excellens vins.

LAGUILLAT, vil. de Fr., dép. de la Dordogne (*Périgord*), à 2 l. S. O. de *Périgueux* ✉.

LAGUNA (San-Christophe de) (*Afr.*), v. de l'île de Ténériffe, l'une des Canaries. Long. occ. 18° 48′ 4″; lat. N. 28° 28′ 57″.

LAHNBERG (*Allem.*), pet. v. de la princip. de Nassau, à 1 l. N. de Wellburg, 4 et 1/2 de Dillenburg.

LAHOLM (*Suède*), v. forte de la prov. de Halland, à 4 l. S. E. d'Helmstadt, 26 N. de Copenhague.

LAHOR (*Indes. or.*), v. de l'Hindoustan, cap. des Seykhs, sur le Ravy, à 120 l. N. O. de Dehly. C'est la résidence du radjah. Pop. env. 100,000 hab. On donne quelquefois le nom de Lahor à la contrée occupée par les Seykhs.

LAHR ou LOHR (*Allem.*), pet. v. du gr.-duché de Bade, à 2 l. et 1/2 S. O. de Gengenbach, 8 E. q. N. de Schelestadt. Pop. 4500 hab.

LAIGNÉ, b. de Fr., dép. de la Mayenne (*Anjou*), arr. et à 2 l. O. q. N. de *Château-Gontier* ✉.

LAIGNES, b. de Fr., dép. de la Côte-d'Or (*Bourgogne*), ✉, c.-l. de cant., arr. et à 3 l. O. S. de Châtillon-sur-Seine. Pop. du cant. 10,816 hab.

LAIKEF ou LANSZEW (*Russ. d'Eur.*), v. du gouv. et à 10 l. S. de Casan, au confl. de la Kama, dans le Wolga.

LAILLY, vil. de Fr., dép. du Loiret (*Orléanais*), à 2 l. E. de *Beaugency* ✉.

LAIMER (*Allem.*), pet. place forte du gr.-duché de Bade, à 1 l. S. d'Heidelberg.

LAIN, vil. de Fr., dép. de l'Yonne (*Bourgogne*), à 5 l. S. O. d'*Auxerre* ✉.

LAINDRY, b. de Fr., dép. de l'Yonne (*Bourgogne*), à 3 l. E. d'*Auxerre* ✉.

LAINO, *Laus* (*Naples*), pet. v. de la Calabre citér., à 9 l. E. de Policastro.

LAIZÉ, b. de Fr., dép. de Saône-et-Loire (*Bourgogne*), à 2 l. N. de *Mâcon* ✉.

LAIZY, vil. de Fr., dép. de Saône-et-Loire (*Bourgogne*), à demi-l. S. q. O. d'*Autun* ✉.

LALAND (*Dan.*), pet. île de la mer Baltique, d'env. 14 l. de long sur 10 de large. Long. E. 9° 3′ 55″; lat. N. 54° 45′ 55″.

LALBENC, b. de Fr., dép. de l'Isère (*Dauphiné*), arr. et à 3 l. N. de *St.-Marcellin* ✉.

LALBENQUE ou ALBENQUE, v. de Fr., dép. du Lot (*Quercy*), c.-l. de cant., arr. et à 2 l. et 1/2 S. de *Cahors* ✉. Pop. du cant. 10,400 hab.

LALEU, b. de Fr., dép. de la Charente-Inf. (*Aunis*), à 1 l. O. de *la Rochelle* ✉. Bons vins.

LALLAIN, vil. de Fr., dép. du Nord (*Flandre walonne*), sur la Scarpe, à 1 l. au-dessous de *Douay* ✉.

LAMAGE, b. de Fr., dép. de la Drôme (*Dauphiné*), près de Tain, à 1 l. N. E. de *Tournon* ✉.

LAMBALLE, v. de Fr., dép. des Côtes-du-Nord (*Bretagne*). ✉ 🖃; c.-l. de cant., arr. et à 4 l. E. S. de St.-Brieux. Pop. de la v. 4000 hab.; du cant. 13,550. Comm. de miel.

LAMBERT (St.-), b. de Fr., dép. de Maine-et-Loire (*Anjou*), à 1 l. N. de *Saumur* ✉. — DE LATTAY, même dép., à 5 l. S. q. O. d'*Angers* ✉.

LAMBESC, pet. v. de Fr., dép. des Bouches-du-Rhône (*Provence*); ✉; c.-l. de cant., à 4 l. N. O. d'Aix. Horloge remarquable. Pop. de la v. 3800 hab.; du cant. 9630.

LAMBETH (*Angl.*), vil. du comté de Surrey qui forme une annexe de Londres. On y remarque le palais de l'archev. de Cantorbury.

LAMBEY ou LEMBEYE, pet. v. de Fr., dép. des B.-Pyrénées (*Béarn*), c.-l. de cant., à 7 l. N. E. de Lescar, 2 de *Pau* ✉. Pop. du cant. 12,632 hab.

LAMBEZELLEC, b. de Fr., dép. du Finistère (*Bretagne*), à 1 l. de *Brest* ✉.

LAMBORN (*Angl.*), v. du comté de Berks, à 2 l. N. de Hungerford.

LAMÉGO (*Portug.*), v. de la prov. de Beira. Evêché. A 20 l. S. E. de Braga. Pop. 6700 hab. environ.

LAMPEDOUZE (*Afr.*), pet. île sur la côte de Tunis, d'env. 5 l. de circuit, et 2 de long. A 58 l. S. E. de Tunis et 25 O. de Malte. Elle possède un bon port.

LAMPSAQUE ou LAPSAKI (*Turq. d'Asie*), v. d'Anatolie, à la pointe sept. du détroit des Dardanelles, à 40 l. O. q. S. de Constantinople.

LANCASHIRE ou LANCASTRE (*Anglet.*), comté marit. borné, O. par la mer d'Irlande, E. par le comté d'York, N. par le Westmoreland, et S. par le Chestershire. Il a env. 26 l. du N. au S., sur 6 à 16 de l'E. à l'O. Le sol est dans beaucoup de parties montagneux et aride, mais l'industrie manufacturière y est extrêmement florissante.

LANCASTRE (*Angl.*), cap. du Lancashire, à 20 l. N. E. de Liverpool. Exportation d'étoffes de laine, chandelles, et manuf. de toiles à voiles. Pop. 9400 hab. — (*Amér. sept., Et.-Un.*), comté et v. dans la Pensylvanie, à 19 l. O. q. N. de Philadelphie. — v. de ce nom, au Massachussetts, comté de Worcester, à 12 l. O. N. O. de Boston.

LANCEROTE (*Afr.*), une des îles Canaries, d'env. 13 l. de long sur 7 de large. Elle est peu fertile. Pop. environ 10,000 hab. Long. occ. 15° 46'; lat. N. 29° 14'.

LANCIANO ou LANZANO (*Naples*), v. de l'Abruzze citér. Archev. A 7 l. S. E. de Chieti. Il s'y tient deux foires considérables.

LANCIÉ, b. de Fr., dép. du Rhône (*Beaujolais*), à 1 l. N. de Belleville, 2 de *la Maison-Blanche* ✉.

LANÇON, b. de Fr., dép. des Bouches-du-Rhône (*Provence*), à 2 l. et 1/2 S. de *Salon* ✉. — autre, dép. des Ardennes (*Champagne*), à 2 l. de *Grand-pré* ✉.

LANDAFF (*Angl.*), pet. v. épisc. du pays de Galles, au comté de Glamorgan, près Cardiffe, à 50 l. O. de Londres.

LANDAU (*Bav.*), v. forte sur la Queich; c.-l. d'un distr. du cercle du Rhin, et l'une des fort. de la confédération germanique, à 5 l. N. E. de Weissembourg, 15 N. N. E. de Strasbourg. Fabr. d'étoffes de laine et coton, d'armes, de chapeaux, etc. Pop. 3200 hab.

LANDAW (*Bav.*), pet. v. sit. sur l'Iser, à 9 l. N. E. de Landshut. — autre, au comté et à 3 l. N. de Waldeck, avec un château.

LANDECK (*Prusse*), pet. v. de la Silésie, au comté et à 4 l. S. E. de Glatz. — (*Emp. d'Autr.*), chât. du Tyrol, sur l'Inn, à 16 l. S. O. d'Inspruck.

LANDELLES, b. de Fr., dép. du Calvados (*Normandie*), à 2 l. N. O. de *Vire* ✉.

LANDEN (*Pays-Bas*), pet. v. sur le Bek, à 8 l. N. E. de Namur.

LANDENEN, b. de Fr., dép. des Côtes-du-Nord (*Bretagne*), à 4 l. S. E. de *St.-Brieux* ✉.

LANDERNEAU, pet. v. marit. de Fr., dép. du Finistère (*Bretagne*), ✉ 🖃, avec un joli port sur l'Elorn, qui débouche dans la rade de Brest. Grande fabrication et comm. de toiles, blanchisserie à la vapeur; fabr. de machines à vapeur à haute pression; tanneries; fabr. de savon, soude, papier, cuirs, suif, miel, fil; c.-l. de caut., arr. et à 6 l. E. de Brest. Long. occ. 6° 39'; lat. N. 48° 25'. Pop. de la v. 4000 hab., et du cant. 15,400.

LANDES (les) ou LANDES DE BORDEAUX (*Fr.*) (*Gascogne*), contrée de sables qui s'étendent depuis l'Adour jusqu'à Bordeaux. Elle donne son nom à un

département. — (dép. des), l'un des dép. de France formé d'une partie de la Guyenne ; borné, N. par celui de la Gironde, E. par ceux de Lot-et-Garonne et du Gers, S. par celui des B.-Pyrénées, O. par l'Océan. Il est divisé en 3 arr. : Mont-de-Marsan, c.-l.; Dax, et St.-Sever. Ce dép. renferme de grandes forêts de pins, de chênes et de liéges, où l'on récolte de la poix, de la résine, de l'huile de térébenthine, du goudron. Il produit du seigle, du froment, du maïs, du millet, et nourrit de bons chevaux et des moutons. On y trouve des eaux min., mines de fer, bitume, charbon de terre, tourbières, basaltes, plâtre, marbre, alun. Il est arrosé par l'Adour, navigable de St.-Sever à Bayonne; le Gave, la Dorge, le Midou, le Lay de Béarn, le Louze, le Betz, et la Midouze, flottables. Comm. de planches de sapin, goudron, eaux-de-vie ; forges et martinets ; fabr. de grosses étoffes. Le dép. des Landes a 256,400 hab., répartis en 28 cant. et 348 communes. Sa superficie est de 909,289 arpens métriques. Forêts, 125,500 hect. ; vignes, 19,500. Revenu territ. 7,535,000 fr. 11e div. milit. Evêché à Aire, cour royale à Pau. — (île des) (*Fr.*), île sur la côte de Bretagne, au N. N. E. de Cancale, à 4 l. de *St.-Malo* ✉.

LANDEVAN, b. de Fr., dép. du Morbihan (*Bretagne*); ; à 4 l. O. de Lorient, 3 d'*Auray* ✉.

LANDEVIEILLE, b. de Fr., dép. de la Vendée (*Poitou*), à 4 l. N. des Sables-d'Olonne, 3 de *St.-Gilles-sur-Vie* ✉.

LANDIVI, b. de Fr., dép. de la Mayenne (*Maine*), c.-l. de cant., à 9 l. N. O. de Mayenne, 3 de *St.-Hilaire-du-Harcouet* ✉ (Manche). Pop. du cant. 11,514 hab.

LANDIVISIAU, b. de Fr., dép. du Finistère (*Bretagne*). ✉ . Tanneries. Comm. en cuirs, grains, toiles. Foire de 3 jours, le 19 novembre. C.-l. de cant., arr. et à 5 l. S. de Morlaix. Pop. du bourg, 4000 hab., et du cant. 12,050.

LANDRECIES, v. forte de Fr., dép. du Nord (*Hainaut*), ✉ , sur la Sambre ; c.-l. de cant., arr. et à 4 l. O. d'Avesnes, 12 S. E. de Douay. Long. E. 1° 22′ ; lat. N. 50° 22′. Pop. de la v. 3800 hab., et du cant. 13,800.

LANDRESSE, b. de Fr., dép. du Doubs (*Franche-Comté*), à 3 l. S. de *Baume* ✉.

LANDRETHUN, vil. de Fr., dép. du Pas-de-Calais (*Boulonais*), à 1 l. O. d'*Ardres* ✉.

LANDREVILLE, vil. de Fr., dép. de l'Aube (*Bourgogne*), sur l'Ource, à 1 l. et 1/2 E. de *Bar-sur-Seine* ✉.

LANDRICOURT, vil. de Fr., dép. de l'Aisne (*Laonais*), arr. de Laon, cant. de *Coucy-le-Château* ✉. — autre, dép. de la Marne (*Champagne*), arr. de *Vitry* ✉.

LANDROVE (*Esp.*), b. de Galice, sur une pet. riv., à 1 l. et 1/2 S. de Vibero.

LANDSBERG (*Prusse*), v. de la rég. de Francfort-sur-l'Oder, sur la Warta, à 10 l. E. q. N. de Custrin. Long. E. 33° ; lat. N. 52° 40′. Entrepôt de comm. de la Pologne et de la Poméranie. Fabr. de draps, etc. Pop. 8000 hab. — (*Bav.*), v. du cercle de l'Isar, sur le Leck, à 8 l. S. d'Ausbourg. Long. E. 8° 35′; lat. N. 47° 58′. Beau collége. — (*Saxe*), autre dans la Misnie, au duché et à 3 l. E. N. de Halle. — (*Emp. d'Autr.*), autre dans la B.-Styrie, au comté et à 5 l. E. de Cilley.

LANDSCROON, fort de Fr., dép. du H.-Rhin (*Alsace*), à 2 l. et 1/2 S. O. de Bâle, 3 S. d'*Huningue* ✉.

LANDSER, b. de Fr., dép. du H.-Rhin (*Alsace*), c.-l. de cant., arr. et à 3 l. N. E. d'*Altkirch* ✉. Pop. du cant. 12,260 hab.

LANDS-HEU (*Asie*), v. de la Chine, prov. de Chen-Si, sit. près de la grande muraille et du fl. Jaune, à 102 l. N. O. de Si-Ngau-Fou.

LANDSHUT (*Bav.*), v. forte du cercle de l'Isar, sur l'Isar, à 15 l. N. E. de Munich. Long. E. 9° 48′ ; lat. N. 48° 29′. Tanneries ; fabr. de bas. — (*Prusse*), v. de Silésie, rég. de Reichenbach, à 9 l. S. O. de Schweidnitz, sur le Ziéder. Long. E. 13° 33′ ; lat. N. 50° 32′. Elle fait un comm. de fil, toile, linon. Pop. 3000 hab. — (*Emp. d'Autr.*), pet. v. de la Moravie, au cercle et à 17 l. S. q. E. de Brinn.

LANDSKROON ou LANDSKROONA, *Corona* (*Suède*), v. de la prov. de Malmoe, fortifiée et au bord du Sund. Long. E. 10° 30′ 46″; lat. N. 55° 32′ 27″. Pop. 2700 hab. — (*Emp. d'Autr.*), v. de Bohême, cercle de Chrudim. Pop. 2000 hab. Long. E. 14° ; lat. N. 49° 50′. — autre (*Prusse*), rég. de Minden, à 5 l. O. de Lippstadt.

LANDSTRASSON ou LANDTROST (*Emp. d'Autr.*), v. de la Carniole, à 10 l. S. E. de Cilley, dans une île formée par la Gurk.

LANDSTHUL (*Bav.*), b. sit. à 5 l. N. E. de Deux-Ponts.

LANELTHY (*Angl.*), b. à marché, au comté et à l'E. de Caermarthen.

LANEPAX, v. de Fr., dép. du Gers (*Armagnac*), arr. et à 5 l. S. O. de *Condom* ✉.

LANERK ou LANARK (*Gr.-Bret.*), prov. de l'Ecosse mér., bornée, E. par le comté de Peebles, S. par celui de Dumfries, O. par ceux d'Ayr et de Renfrew, N. par ceux de Stirling et de Linlithgow. La Clyde traverse du S. au N. cette prov., qui a 16 l. de long sur 9 de large. Blé, pâturages abondans, charbon de terre, mines de plomb. — v. d'Ecosse, avec titre de comté, près de la Clyde, à 8 l. S. E. de Glascow, 12 S. O. d'Edinbourg. Long. occ. 6° 10′; lat. N. 55° 40′. Deux députés au parlement, un pour la ville, un pour le comté.

LANGAST, vil. de Fr., dép. des Côtes-du-Nord (*Bretagne*), à 3 l. et 1/2 N. E. de *Loudéac* ✉.

LANGÉ, vil. de Fr., dép. de l'Indre (*Berry*), à 9 l. N. O. de *Châteauroux* ✉.

LANGEAC, vil. de Fr., dép. de la H.-Loire (*Auvergne*), près de l'Allier, c.-l. de cant., arr. et à 5 l. S. q. E. de *Brioude* ✉. Eaux minérales.

LANGEAIS ou LANGEST, pet. v. de Fr., dép. d'Indre-et-Loire (*Touraine*); ✉; c.-l. de cant., arr. et à 5 l. N. E. de Chinon. Long. occ. 1° 56′ 20″; lat. N. 47° 19′ 31″. Sur la Loire. Pop. du cant. 10,710 hab.

LANGELAND (*Dan.*), île sit. au S. E. de celle de Fionie ou Funen, dans la mer Baltique. Elle est fertile en blé et pâturages. Elle a 9 l. de long sur 1 et 1/2 de large. Long. E. 8° 45′; lat. N. de 54° 40′ à 55° 10′. Rudkiœping, chef-lieu.

LANGENSALZA (*Prusse*), v. de la rég. d'Erfurt, sur la Salza, c.-l. de cercle, à 4 l. N. de Gotha. Long. E. 8° 18′ 15″; lat. N. 51° 6′ 59″. Pop. 5400 hab. Comm. de blé, soieries, serges, flanelles, taffetas, satin et safran; anis, huile d'anis et pastel.

LANGENTHAL (*Suisse*), b. du cant. et à 7 l. N. E. de Berne, sur la pet. riv. de Langenten. Comm. de toiles, étoffes, fromages, etc. Eaux minér. hépatiques.

LANGEN-ZENN (*Bav.*), b. du cercle de la Rezat, à 6 l. N. E. d'Anspach.

LANGERON, vil. de Fr., dép. de la Nièvre (*Nivernais*), à 3 l. S. de *Nevers* ✉.

LANGHARN (*Angl.*), b. à marché de la princ. de Galles, prov. de Caermarthen, et près de cette ville.

LANGLADE, vil. de Fr., dép. du Gard (*Languedoc*), à 2 l. O. S. de *Nismes* ✉.

LANGOGNE, pet. v. de Fr., dép. de la Lozère (*Gévaudan*); ✉; c.-l. de cant., arr. et à 8 l. N. E. de Mende. Long. E. 1° 29′; lat. N. 44° 43′. Comm. de bœufs et mulets; martinets de cuivre. Pop. de la v. 2580 hab., et du cant. 6600.

LANGOIRAN, vil. de Fr., dép. de la Gironde (*Bordelais*), à 2 l. N. O. de *Cadillac* ✉.

LANGON, pet v. de Fr., dép. de la Gironde (*Bazadois*), ✉, sur la gauche de la Garonne, c.-l. de cant., arr. et à 3 l. N. de Bazas. Long. occ. 2° 38′; lat. N. 44° 34′. Excellens vins blancs; grand comm. d'eau-de-vie. Pop. de la v. 3350 hab., et du cant. 11,060.

LANGONET, vil. de Fr., dép. du Morbihan (*Bretagne*), à 2 l. N. du *Faouet* ✉.

LANGOURLA, vil. de Fr., dép. des Côtes-du-Nord (*Bretagne*), arr. et à 6 l. N. E. de Loudéac, 2 S. O. de *Broons* ✉.

LANGPORT (*Angl.*), b. à marché du Somerset, à 10 l. S. q. O. de Bristol, autant N. E. d'Exeter.

LANGRES, v. de Fr., dép. de la H.-Marne (*Champagne*). ✉; c.-l. de s.-préf., trib. de 1re inst. et de comm. Comm. de meules; fabr. de serges et de toiles de coton; ouvrages en coutellerie fort estimés; forges et fourneaux dans les environs. Foires de 8 jours, les 15 février et 26 août. Patrie de Diderot. Cette ville est à 8 l. S. S. E. de Chaumont, 67 S. E. de Paris. La ville de Langres a 7000 hab. Son arr. en compte 94,450, répartis en 10 cant. et 209 communes. Le cant. de Langres en a 13,825.

LANGRUNE, b. de Fr., dép. du Calvados (*Normandie*), à 3 l. N. de *Caen* ✉.

LANGUEDOC (le), anc. prov. de Fr. Elle forme auj. les dép. de l'Ardèche, de la Lozère, du Gard, de l'Hérault, du Tarn, de Tarn-et-Garonne, de H.-Garonne, de l'Aude, et de H.-Loire.

LANGUIDIC, b. de Fr., dép. du Morbihan (*Bretagne*), à 2 l. d'*Hennebon* ✉.

LANMEUR, pet. v. de Fr., dép. du Finistère (*Bretagne*), c.-l. de cant., à 2 l. N. E. de *Morlaix* ✉. Pop. du cant. 14,160 hab.

LANNE, b. de Fr., dép. des Landes (*Guyenne*), à 3 l. S. de *Dax* ✉.

LANNEMEZAN, vil. de Fr., dep. des H.-Pyrénées (*Nébouzan*), c.-l. de cant., arr. et à 5 l. N. E. de Bagnères, 6 de *Tarbes* ✉. Pop. du cant. 8700 hab.

LANNILIS, b. de Fr., dép. du Finistère (*Bretagne*), c.-l. de cant. de l'arr. de

Brest, à 3 l. de *Lesneven* ✉. Pop. du cant. 13,312 hab.

LANNION, pet. v. de Fr., dép. des Côtes-du-Nord (*Brètagne*). ✉ 🖷; 3132 hab.; c.-l. de s.-préf., trib. de 1re inst. Comm. de beurre salé, chanvre. Cette v. est à 14 l. N. O. de St.-Brieux, 21 N. E. de Brest. Lannion a 4000 hab. Son arr. en compte 94,150, répartis en 7 cant. et 62 communes. Le cant. de Lannion a 15,000 habitans.

LANNOUE, b. de Fr., dép. du Morbihan (*Bretagne*), à 8 l. N. de Vannes. *Josselin* ✉.

LANNOY, pet. v. de Fr., dép. du Nord (*Flandre*), c.-l. de cant., arr. et à 3 l. E. de *Lille* ✉. Pop. du cant. 16,820 habitans.

LANNSTROFF, v. de Fr., dép. de la Moselle (*Lorraine*), arr. et à 5 l. N. E. de Thionville, 4 de *Bouzonville* ✉.

LANOBRE, b. de Fr., dép. du Cantal (*Auvergne*), à 12 l. S. q. O. de Clermont, 1 de *Bort* ✉ (Corrèze).

LANS, b. de Fr., dép. de l'Isère (*Dauphiné*), à 3 l. S. O. de *Grenoble* ✉.

LANTA, pet. v. de Fr., dép. de la H.-Garonne (*Languedoc*), c.-l. de cant., arr. de Villefranche et à 5 l. E. de Toulouse, 3 de *Caraman* ✉. Pop. du cant. 5330 hab.

LANVOLLON, vil. de Fr., dép. des Côtes-du-Nord (*Bretagne*), c.-l. de cant., arr. et à 5 N. O. de St.-Brieux, 2 de *Châtelaudren* ✉. Pop. du cant. 12,225 hab.

LANZO (*Et. sardes*), v. du Piémont, sur la Stura, à 7 l. E. de Suze, 8 N. de Turin.

LAON, v. de Fr., c.-l. du dép. de l'Aisne (*Isle-de-France*). ✉ 🖷; trib. de 1re inst. Fabr. de toiles, bonneteries, et chapelerie. Cette v. est à 12 l. N. O. de Reims, 33 N. de Paris (distance légale, 127 kilom.). On paie 17 postes. Laon a 6840 hab. Son arr. en compte 146,100, répartis en 11 cant. et 188 communes. Le cant. de Laon a 16,420 hab.

LAONS, b. de Fr., dép. d'Eure-et-Loir, à 3 l. O. S. O. de Dreux, 2 de *Nonancourt* ✉ (Eure).

LAOS ou Aï-Las (*Asie*), contrée de l'emp. d'An-Nam, dans la presqu'île au-delà du Gange. Elle est presque entièrement inconnue. On lui donne pour limite le Cambodge au S., la Cochinchine et le Tunkin à l'E., le lac Tho au N., et le roy. de Siam à l'O. La cap. se nomme, dit-on, Lant-Chang.

LAPONIE (la). Cette contrée, sit. à l'extrémité sept. de l'Eur., se divise en Laponie norvégienne, sous le nom de Finnmark, en Laponie suédoise, comprise dans la Bothnie, et en Laponie russe, qui forme la partie O. du gouv. d'Archangel. La Laponie s'étend entre le 65e et le 71e deg. 45′ de lat. N. Elle a env. 250 l. de l'O. à l'E., sur 150 l. du S. au N. La race particulière d'hommes qui habite cette contrée s'élève à env. 10,000 individus, dont 8000 dépendent de la Suède, et 2000 de la Russie. Les Lapons sont nomades.

LAQUEDIVES ou Lake-Dives (*Asie*), archipel au nord des Maldives, sur la côte occ. de Malabar. Il y a 19 îles principales. Long. E. de 68° 42′ à 71°; lat. N. de 9° 55′ à 13°.

LARA (*Esp.*), pet. v. de la Castille-Vieille, à 14 l. E. S. E. de Burgos.

LARAGNE, vil. de Fr., dép. des H.-Alpes (*Dauphiné*), c.-l. de cant., arr. et à 1 l. S. q. O. de Gap, sur la Buech, 3 de *Serres* ✉. Pop. du cant. 3800 hab.

LARCHAMP, b. de Fr., dép. de la Mayenne (*Maine*), 7 l. O. de Mayenne, 2 d'*Ernée* ✉.

LARCHAND, pet. v. de Fr., dép. de Seine-et-Marne, à 2 l. de *Nemours* ✉.

LARCHE, b. de Fr., dép. de la Corrèze (*Limousin*), c.-l. de cant., arr. et à 2 l. S. O. de *Brives* ✉. Pop. du cant. 6900 hab.

LAREDO (*Esp.*), pet. v. marit. de la Biscaye, avec un bon port, à 12 l. O. de Bilbao.

LARINO (*Naples*), pet. v. de la Capitanate, à 18 l. N. q. E. de Bénévent.

LARISSE, *Larissa* (*Grèce*), v. du pachalick de Janina. Archev. grec. Pop. 20,000 hab. Cette v. est à 20 l. S. de Salonique, 53 N. O. d'Athènes, 114 O. q. S. de Constantinople. Long. E. 20° 53′; lat. N. 39° 39′.

LARISTAN (le) (*Asie*), prov. de Perse sit. entre le Kerman à l'E., le golfe Persique au S., le Farsistan à l'O., et au N. Lar, à 230 l. env. S. S. E. de Téhéran, qui en est le chef-lieu.

LARNE (*Gr. Bret.*), pet. v. et p. de mer d'Irlande, comté d'Antrim, à 3 l. N. de Carrickfergus.

LARNICA (*Turq. d'Eur.*), v. de la côte or. de Chypre, très commerçante. Consulat français. A 9 l. S. O. de Famagouste. Long. E. 34° 54′; lat. N. 31° 20′ 30″.

LARRYBUNDOR (*Indes or.*), v. de l'Hindoustan, sit. à l'emb. du Sinde, avec un bon port.

LARUNS, b. de Fr., dép. des B.-Pyrénées (*Béarn*), à 4 l. S. E. d'*Oloron* ✉.

LARWICK, v. cap. de l'île de Mainland, la plus grande des îles Shetland.

au N. de l'Ecosse. Long. occ. 3° 37′; lat. N. 60° 13′.

LARWIGEN ou LAURWICK (*Et. suédois*), v. de Norvège, gouv. d'Aggerhus, sur le Laven, à 25 l. env. S. O. de Christiania. Riches mines de fer; forges les plus considérables de la Norvège.

LARY (St.-), b. de Fr., dép. de la H.-Garonne (*Lomagne*), près de Beaumont, 2 l. de *Bouloigne* ✉.

LARZICOURT, pet. v. de Fr., dép. de la Marne (*Champagne*), à 5 l. S. E. de *Vitry-le-Français* ✉.

LASSA (*Emp. chinois*), v. cap. du Tibet. A 2 l. E. de Lassa est une montagne appelée Pu-Ta-La, ou Montagne-Sainte, sur laquelle est bâti le palais du grand lama.

LASSARA (*Suisse*), pet. v. du cant. de Vaud, à 5 l. N. de Lausanne.

LASSAY, pet. v. de Fr., dép. de la Mayenne (*Maine*), c.-l. de cant., arr. et à 4 l. N. de Mayenne, 2 du *Ribay* ✉. Pop. du cant. 12,400 hab.

LASSEUBE, b. de Fr., dép. des B.-Pyrénées (*Béarn*), c.-l. de cant., arr. et à 2 l. E. d'*Oléron* ✉. Pop. du cant. 4720 habitans.

LASSIGNY, b. de Fr., dép. de l'Oise (*Noyonnais*), c.-l. de cant., arr. et à 5 l. N. de Compiègne, 2 E. de *Noyon* ✉. Pop. du cant. 10,470 hab.

LASTIC, pet. v. de Fr., dép. du Cantal (*Auvergne*), à 5 l. N. E. de *St.-Flour* ✉. Forges.

LATILLE, b. de Fr., dép. de la Vienne (*Poitou*), à 4 l. O. de *Poitiers* ✉.

LATRECEY, pet. v. de Fr., dép. de la H.-Marne (*Champagne*), à 3 l. N. O. d'Arc-en-Barrois, 2 de *Château-Vilain* ✉.

LATTES, b. de Fr., dép. de l'Hérault (*Languedoc*), à 2 l. S. E. de *Montpellier* ✉.

LAUBACH (*Allem.*), pet. v. du gr.-duché de Hesse-Darmstadt, à 4 l. S. de Giessen.

LAUBAN (*Prusse*), v. de la H.-Lusace, sur la Queiss, à 4 l. E. de Gorlitz. Comm. de draps, toiles, et fil. Pop. 5000 habitans.

LAUBESPIN, b. de Fr., dép. du Rhône (*Forez*), à 2 l. E. de St.-Galmier. *Chazelles* ✉ (Loire).

LAUBIES (les), b. de Fr., dép. de la Lozère (*Languedoc*), à 3 l. E. de *Mende* ✉.

LAUCHA (*Prusse*), pet. v. de la Saxe prussienne, sur l'Unstrutt, à 3 l. N. O. de Naumbourg. Verreries.

LAUCHSTADT (*Prusse*), pet. v. du distr. et à 3 l. O. de Mersebourg, autant S. O. de Halle. Collége; eaux minérales.

LAUCOURT, b. de Fr., dép. de la Somme (*Picardie*), à 1 l. S. de *Roye* ✉.

LAUDA ou LAUDEN (*Allem.*), v. du gr.-duché de Bade et à 10 l. S. O. de Wurtzbourg, 2 N. O. de Mergentheim.

LAUDUN, pet. v. de Fr., dép. du Gard (*Languedoc*), arr. et à demi-l. S. E. de *Bagnols* ✉. Comm. de bons vins blancs.

LAUFEN, *Laviacum* (*Suisse*), pet. v. du cant. de Berne, à 3 l. N. E. de Délémont. — (*Emp. d'Autr.*), pet. v. sur la Saltz, à 4 l. N. q. O. de Saltzbourg.

LAUFF (*Bav.*), pet. v. à 5 l. E. q. N. de Nuremberg.

LAUFFEN (*Wurtemberg*), pet. v. de Souabe, sur le Neckar, à 2 l. S. q. O. d'Hailbron, 6 N. de Stuttgard.

LAUFFENBOURG (*Suisse*), pet. v. du cant. d'Argovie, à 8 l. S. E. de Bâle, 6 N. d'Arau.

LAUGEAC, b. de Fr., dép. de la H.-Loire (*Auvergne*), à 5 l. S. de *Brioude* ✉.

LAUGLIN (Old-) ou LAGHLIN (*Gr.-Bret.*), v. d'Irlande, au comté et à 4 l. S. q. O. de Carlow, 21 S. q. O. de Dublin.

LAUINCHEN, LAVINGEN (*Bav.*), v. c.-l. de cercle, près du Danube, à 1 l. O. q. S. de Dillingen, 7 E. q. N. d'Ulm. Pop. 3700 hab. env.

LAUN ou LAUNI (*Emp. d'Autr.*), v. de Bohême, dans le cercle et à 5 l. E. q. N. de Saatz, 11 N. O. de Prague.

LAUNCESTON (*Angl.*), v. du comté de Cornouailles, à 15 l. O. d'Exeter. Droit de marché. Deux députés au parlement.

LAUNOY, b. de Fr., dép. des Ardennes (*Champagne*), à 4 l. S. O. de *Mézières* ✉.

LAUPEN (*Suisse*), pet. v. du cant. et à 4 l. O. O. S. de Berne.

LAURAC, b. de Fr., dép. de l'Aude (*Languedoc*), à 2 S. de *Castelnaudary* ✉.

LAURENT (St.-), b. de Fr., dép. du Gard (*Languedoc*), à 1 l. S. E. de *Vigan* ✉. Eaux min. — autre au dép. de la Gironde (*Pays de Médoc*), c.-l. de cant., arr. et à 4 l. S. E. de *Lesparre* ✉, 9 N. O. de Bordeaux. Pop. du bourg 2600 hab.; du cant. 15,860. — autre au dép. du Jura (*Franche-Comté*), 4 l. et 1/2 N. q. E. de *St.-Claude* ✉. — autre au dép. de l'Ardèche (*Vivarais*), arr. de Privas, cant. de *Villeneuve-de-Berg* ✉. Eaux min. — (le fleuve St.-) (*Amér. sept.*), gr. fl. qui prend sa source au lac Ontario, dans le Canada, et se jette dans l'océan Atlan-

tique, après un cours de près de 300 l. Il a env. 30 l. de large à son emb. — D'AGNY (St.-), vil. de Fr., dép. du Rhône, à 3 l. S. q. O. de *Lyon* ✉. — D'AIGOUSE (St.-), vil. de Fr., dép. du Gard, à 1 l. S. de *Lunel* ✉. — DES ARBRES (St.-), vil. de Fr., dép. du Gard (*B.-Languedoc*), à 2 l. O. de *Roquemaure* ✉. — D'ARCE (St.-), b. de Fr., dép. de la Gironde (*Guyenne*), à 1 l. E. de *Bourg* ✉. — D'AUBETERRE (St.-), b. de Fr., dép. d'Indre-et-Loire (*Touraine*), à 1 l. E. q. S. de *Preuilly* ✉. — DE LA CABRERISSE (St.-), b. de Fr., dép. de l'Aude (*Languedoc*), à 6 l. O. q. N. de *Narbonne* ✉. — EN CAUX (St.-), vil. de Fr., dép. de la Seine-Inf. (*Normandie*), à 4 l. N. d'*Yvetot* ✉. — LÈS CHÂLON (St.-), pet. v. de Fr., dép. de Saône-et-Loire (*Bourgogne*), dans une île que forme la Saône; un pont l'unit à *Châlon* ✉. — DE CHAMOUSSET (St.-), b. de Fr., dép. du Rhône (*Lyonnais*), c.-l. de cant., arr. et à 6 l. O. de *Lyon* ✉. Pop. du cant. 11,260 hab. — DES EAUX (St.-), b. de Fr., dép. du Loiret (*Orleanais*), à 1 l. S. O. de *Beaugency* ✉. — SUR GORRE (St.-), b. de Fr., dép. de la H.-Vienne (*Poitou*), c.-l. de cant., arr. et à 2 l. et 1/2 S. E. de *Rochechouart* ✉. Pop. du cant. 8550 hab. — LÈS MÂCON (St.-), b. de Fr., dép. de l'Ain (*Bresse*), vis-à-vis *Mâcon* ✉, sur la rive gauche de la Saône. — DE LA MOUGA (St.-), pet. v. de Fr., dép. des Pyrénées-Or. (*Roussillon*), à 11 l. S. q. O. de Perpignan. Fonderie de boulets; fabr. de draps. — DE MURES (St.-), b. de Fr., dép. de l'Isère, 🖂, à 4 l. S. E. de Lyon, 3 de *la Verpillière* ✉. — SUR OTHAIN (St.-), b. de Fr., dép. de la Meuse (*Lorraine*), à 4 l. S. E. de Montmédy, 2 de *Longuyon* ✉ (Moselle). — DE LA PLAINE (St.-), b. de Fr., dép. de Maine-et-Loire (*Anjou*), à 4 l. S. O. d'Angers, 4 de *Beaupréau* ✉. — DU PONT (St.-), vil. de Fr., dép. de l'Isère (*Dauphiné*), c.-l. de cant., à 6 l. N. de Grenoble, 2 de *Voiron* ✉. Pop. du cant. 10,250 hab. — DU VAR (St.-), b. de Fr., dép. du Var (*Provence*), à 2 l. S. O. de Nice, 3 d'*Antibes* ✉. — DE LA SALANQUE (St.-), b. de Fr., dép. des Pyrénées-Or. (*Roussillon*), à 5 l. N. E. de *Perpignan* ✉.

LAURESSE, b. de Fr., dép. du Lot (*Quercy*), à 4 l. N. E. de *Figeac* ✉.

LAURIERE, b. de Fr., dép. de la H.-Vienne (*Limousin*), c.-l. de cant., arr. de Bellac, à 2 l. de *Chanteloube* ✉. Pop. du cant. 6340 hab.

LAUSANNE (*Suisse*), v. cap. du cant. de Vaud, à demi-l. N. du lac de Genève. Académie et collége. Plusieurs beaux édifices : la cathédrale, l'hôtel de ville, le château, l'arsenal. Fabr. de toiles, manuf. de draps, comm. d'horlogerie, orfévrerie, joaillerie, imprimerie, librairie, tannerie. 16,000 hab. Patrie de Tissot, Court de Gébelin, etc. Cette v. est à 18 l. et 1/2 S. O. de Berne, 11 et 1/2 N. E. de Genève. *L'affranchissement des lettres de France est forcé jusqu'à Pontarlier seulement.*

LAUTENBACH, b. de Fr., dép. du H.-Rhin (*Alsace*), à 2 l. E. de Ruffach.

LAUTERBOURG, pet. v. de Fr., dép. du B.-Rhin (*Alsace*), à demi-l. du Rhin. ✉ 🖂; c.-l. de cant., arr. et à 3 l. S. q. O. de Weissembourg, 10 N. de Strasbourg. Pop. de la v. 2830 hab.; du cant. 9500.

LAUTHENTHAL (*Allem.*), pet. v. de la princ. de Brunswick, près Goslar.

LAUTREC, pet. v. de Fr., dép. du Tarn (*Languedoc*), c.-l. de cant., arr. et à 5 l. N. O. de *Castres* ✉. Pop. du cant. 9050 hab.

LAUTREK ou LAUTERN (*Bav.*), pet. v. à 5 l. N. E. de Deux-Ponts.

LAUZET, v. de Fr., dép. des B.-Alpes (*Provence*), c.-l. de cant., arr. et à 5 l. O. de *Barcelonnette* ✉. Pop. du cant. 5250 hab.

LAUZERTE, v. de Fr., dép. de Tarn-et-Garonne (*Quercy*); ✉; c.-l. de cant., arr. et à 4 l. de Moissac. Pop. de la v. 4000 hab.; du cant. 11,960.

LAUZÈS, b. de Fr., dép. du Lot (*Quercy*), c.-l. de cant., à 4 l. de *Cahors* ✉. Pop. du cant. 7580 hab.

LAUZUN, b. de Fr., dép. de Lot-et-Garonne (*Agénois*); ✉; c.-l. de cant., arr. de Marmande.

LAVAGNA (*Et. sardes*), pet. v. marit. à 11 l. E. de Gênes.

LAVAL, v. de Fr., c.-l. de préf. du dép. de la Mayenne (*Maine*). ✉ 🖂; trib. de 1re inst. et de comm. Fabr. d'étamines, toiles, linge de table, mousselines, mouchoirs; comm. de chanvre et de lin; carrières de marbre, et forges. Marché considérable de toiles tous les samedis. Cette v. est à 72 l. de Paris (dist. légale, 281 kilom.; on paie 33 postes), et 16 l. O. du Mans. Laval a 15,740 hab. L'arr. en compte 111,160, répartis en 8 cant. et 93 communes. Les 2 cant. de Laval ont ensemble 33,080 hab.

LAVAMUNDE (*Emp. d'Autr.*), pet. v. de la Carinthie, à 10 l. E. de Clagenfurt.

LAVARDAC-SUR-LA-BAISE, b. de Fr., dép. de Lot-et-Garonne (*Condomois*), c.-l. de cant., arr. et à 2 l. N. de *Nérac* ✉. Pop. du cant. 10,765 hab.

LAVARDENS, pet. v. de Fr., dép. du Gers (*Armagnac*), à 4 l. N. d'*Auch* ✉.

LAVARDIN, b. de Fr., dép. de la Sarthe (*Maine*), à 4 l. S. O. de Vendôme, 3 du *Mans* ✉.

LAVAUR, v. de Fr., dép. du Tarn (*Languedoc*), c.-l. de s.-préf., trib. de 1re inst. Comm. de soieries, fabr. d'étoffes de soie. Cette v. est à 8 l. S. O. d'Alby, 8 N. E. de Toulouse. Lavaur a 6500 hab. Son arr. en compte 49,140, répartis en 5 cant. et 61 communes. Le cant de Lavaur en a 17,250.

LAVELANET, vil. de Fr., dép. de l'Ariége (*Pays de Foix*), c.-l. de cant., arr. et à 5 l. S.E. de Foix, 4 de *Mirepoix* ✉. Pop. du cant. 14,580 hab.

LAVELINE, b. de Fr., dép. des Vosges (*Lorraine*), à 2 l. E. de *St.-Dié* ✉.

LAVELLO (*Naples*), pet. v. dans la Basilicate, à 7 l. N. O. d'Acerenza.

LAVENHAM (*Angl.*), b. du comté de Suffolk, à 20 l. N. E. de Londres. Fabr. d'étoffes de laines.

LAVENO (*Emp. d'Autr.*), pet. v. du roy. lombard-vénitien, sur le bord. or. du Lac-Majeur.

LAVENSTEIN (*Saxe*), pet. v. de Misnie, à 5 l. S. de Dresde.

LAVINGTON (*Angl.*), pet. v. du comté de Wilts, à 35 l. O. S. de Londres.

LAVIT, pet. v. de Fr., dép. de Tarn-et-Garonne (*Lomagne*), c.-l. de cant., arr. de Castel-Sarrasin, à 3 l. de *St.-Nicolas-de-la-Grave* ✉. Pop. du cant. 8260 hab.

LAVOS (*Portug.*), pet. v. de l'Estramadoure, à 7 l. N. O. de Leiria.

LAVOURS, pet. v. de Fr., dép. de l'Ain (*Bugey*), à 4 l. N. E. de *Belley* ✉.

LAWENBOURG ou LAUENBOURG (*Et. de Dan.*), v. d'Allem. sur la droite de l'Elbe, à 5 l. N. E. de Lunebourg, 16 S. E. de Hambourg.

LAWFELD (*Pays-Bas*), vil. près Maëstricht.

LAXEMBOURG (*Emp. d'Autr.*), pet. v. sit. à 3 l. S. de Vienne, sur la Schwecha. Château impérial; résidence d'été.

LAY, pet. v. de Fr., dép. de la Loire (*Beaujolais*), à 3 l. et 1/2 S. E. de *Roanne* ✉. Comm. de toiles.

LAYBACH (*Emp. d'Autr.*), v. d'Illyrie, résidence du gouverneur de la prov. de même nom. Evêché. Pop. 9000 hab. A 11 l. N. E. de Trieste. Long. E. 12° 26'; lat. N. 46° 1'. — prov. qui a 72 l. carrées de superficie, et 641,000 hab. — riv. qui donne son nom à la ville de Laybach, et se jette dans la Save.

LAYRAC, *Lauracum*, pet. v. de Fr., dép. de Lot-et-Garonne (*Lomagne*), sur la Garonne, à 2 l. S. q. E. d'*Agen* ✉. Comm. de blé et vin.

LAYSSAC, b. de Fr., dép. de l'Aveyron (*Rouergue*), c.-l. de cant., arr. et à 9 l. N. q. O. de Milhaud, 5 E. de *Rodez* ✉. Pop. du cant. 8235 hab.

LAZIZES (*Emp. d'Autr.*), v. du roy. lombard-vénitien, de la légation de Vérone, sur le lac de Garda, à 2 l. O. N. O. de Vérone. Pop. 8000 hab.

LEARMONT (*Angl.*), b. à marché, comté de Northumberland, à 80 l. N. N. O. de Londres.

LÉAU (*Pays-Bas*), pet. v. sit. à 6 l. E. q. S. de Louvain, dans les marais de la Géete, et forte par ses écluses.

LEBACHIE (*Asie*), île du golfe N. E. de la mer Caspienne, sur la côte des Kirghiz-Kaisaks de la petite horde.

LEBDA ou LEBIDA, *Leptis magna* (*Afr.*), anc. v. ruinée sur la côte du roy. de Tripoli, dont elle est à 3 journées de marche, à l'E. q. S. Long. 11° 56'; lat. 32° 25'. Patrie de l'empereur Sévère.

LÉBÉDIAN (*Russie d'Eur.*), v. du gouv. et à 40 l. N. O. de Tambov, 18 E. S. de Toula. Long. E. 36° 40'; lat. N. 53° 30'.

LEBEDIN (*Russie d'Eur.*), v. du gouv. et à 27 l. N. O. de Karkov. Pop. 9000 hab. Lat. N. 30° 30'; long. E. 32° 20'.

LEBEN (Nabr-El-), *Rivière de lait* (*Asie*), pet. riv. de Syrie qui sort du Liban, et se jette dans la riv. de Bairout.

LEBIAJEIA (*Russie d'Asie*), fort. sit. au gouv. et à 70 l. S. E. de Tobolsk, dans le pays des Kirghiz-Kaisaks.

LEBRIXA, *Nebrissa* (*Esp.*), v. sit. dans l'Andalousie, à 13 l. S. O. de Séville, 14 N. E. de Cadix. Long. occ. 8° 18'; lat. N. 37° 4'. Grains, vins, huiles d'olive. Pop. 6000 hab.

LEBUS (*Prusse*), pet. v. de la rég. de Francfort, sur l'Oder, à 2 l. et 1/2 N. de Francfort, 14 E. de Berlin. Long. E. 12° 25'; lat. N. 52° 20'.

LECCE, *Aletium* (*Naples*), v. sit. dans la Terre et à 6 l. O. d'Otrante, 10 S. E. de Brindisi. Long. E. 16° 16'; lat. N. 40° 36'. Siége d'un évêché. Pop. 15,000 hab. Fabr. de dentelles communes et de tabacs. — ou TERRE D'OTRANTE, prov. sit. entre le golfe Adriatique et celui de Tarente. Superficie, 226 l. carrées. Pop. 292,000 ames. Huile, chanvre, tabac, coton, vin, etc.

LECCO (*Emp. d'Autr.*), v. du roy. lombard-vénitien, sit. vers l'emb. de l'Adda, dans le lac de Côme, à 6 l. E. E.

N. de Côme. Long. E. 7° 4′; lat. N. 45° 50′. Pop. 4000 hab.

LECH (le), *Licus* (*Bav.*), riv. d'Allemagne qui prend sa source dans le Tyrol, arrose la Bavière et la Souabe, et va se décharger dans le Danube sous Donawert.

LÈCHES (les), b. de Fr., dép. de la Dordogne (*Périgord*), à 1 l. S. de *Mucidan* ✉.

LECHLADE (*Angl.*), b. sit. sur la Tamise, au comté et à 10 l. S. E. de Glocester, 5 d'Oxford. Long. occ. 3° 55′; lat. N. 51° 43′. La Tamise commence à y devenir navigable.

LECTOURE ou LEITOURE, *Lactera*, v. de Fr., dép. du Gers (*Armagnac*). ✉ 🖃, c.-l. d'arr. avec just. de paix, et trib. de 1re inst., à 8 l. N. d'Auch, 6 S. d'Agen. Long. occ. 1° 42′ 49″; lat. N. 43° 55′ 54″. Manuf. de cuirs; comm. de grains, vins, bestiaux. Pop. 6400 hab. L'arr. compte 52,300 hab., répartis en 5 cant. et 93 communes. Le cant. de Lectoure en a 14,648.

LEDE (*Pays-Bas*), vil. sit. à 2 l. et 1/2 S. O. de Dendermonde, 1 et 1/2 N. O. d'Alost.

LEDERGUES, b. de Fr., dép. de l'Aveyron (*Rouergue*), à 4 l. S. E. de *Sauveterre* ✉, 7 S. q. O. de Rodez.

LEDESMA, *Bletisia* (*Esp.*), v. forte sit. à 7 l. N. O. de Salamanque. Long. occ. 8°; lat. N. 41° 13′. Pop. 8000 hab. Eaux thermales.

LEDIGNAN, b. de Fr., dép. du Gard (*Languedoc*), c.-l. de cant., arr. et à 4 l. S. q. E. d'*Alais* ✉. Pop. du cant. 4315 habitans.

LEE (*Gr.-Bret.*), riv. d'Irlande qui arrose de l'O. à l'E. le comté de Cork, et se jette dans la mer à Cork.

LEEDS, *Ledesia* (*Angl.*), v. sit. au comté et à 7 l. S. O. d'York, 65 N. O. de Londres. Long. occ. 3° 54′ 15″; lat. N. 53° 48′. Pop. 36,000 hab. Cette ville est traversée par la riv. d'Ayr. Manuf. de draps, tapis, tabacs; chapelerie, papeterie, etc. — (*Amér. sept., Et.-Un.*), pet. v. de l'Etat de Virginie, sur la riv. de Rappahanock, à 16 l. S. E. de Fredericksbourg.

LEEK (*Angl.*), b. à marché au comté de Stafford, entre cette ville et Litchfield. Pop. 3800 hab.

LEER (*Han.*), b. d'Ost-Frise, à 5 l. et 1/2 S. E. d'Emden, sur l'Ems. 4500 hab. Fabr. de toiles et fils.

LEERDAM, *Lauri* (*Pays-Bas*), pet. v. de la Gueldre hollandaise, à 8 l. N. E. de Dordrecht, 5 S. d'Utrecht. Long. E. 2° 48′; lat. N. 51° 53′. Pop. 2000 hab. Patrie de Jansenius.

LEEWARDEN (*Pays-Bas*), v. de la Hollande, à 13 l. O. de Groningue, 25 N. E. d'Amsterdam. Pop. 15,000 hab. Lat. N. 53° 12′; long. E. 3° 27′.

LÉGÉ, pet. v. de Fr., dép. de la Loire-Inf. (*Bretagne*), c.-l. de cant., à 5 l. S. E. de *Machecoul* ✉. Pop. du cant. 6394 h.

LÉGER DE FOUCHERET (St.-), vil. de Fr., dép. de l'Yonne (*Bourgogne*), à 3 l. d'Avalon. *Rouvray* ✉ (Côte-d'Or). Patrie de Vauban. — DE MONT-BRILLAIS (St.-), b. de Fr., dép. de la Vienne (*Poitou*), à 3 l. N. O. de *Loudun* ✉. — DE PEYRE (St.-), b. de Fr., dép. de la Lozère (*Gévaudan*), à 4 l. N. O. de Mende, 1 de *Marvejols* ✉. — SUR DHEUNE (St.-), vil. de Fr., dép. de Saône-et-Loire (*Bourgogne*). 🖃; à 4 l. O. de Châlon, 1 de *Couches* ✉. — DE BRUYÈRES (St.-), b. de Fr., dép. de l'Allier (*Bourbonnais*), à 3 l. du *Donjon* ✉. — DES FOURCHES (St.-), vil. de Fr., dép. de la Nièvre (*Nivernais*), à 5 l. N. E. de *Château-Chinon* ✉. — SOUS BEUVRAY (St.-), vil. de Fr., dép. de Saône-et-Loire (*Bourgogne*), c.-l. de cant., à 4 l. S. O. d'*Autun* ✉. Pop. du cant. 6000 hab. — DES VIGNES (St.-), b. de Fr., dép. de la Nièvre (*Nivernais*), sur la Loire, à 1 l. N. O. de *Décize* ✉.

LEGNAGO (*Emp. d'Autr.*), pet. v. du roy. lombard-vénitien, sur l'Adige, à 8 l. S. de Mantoue. Pop. 6400 hab. Lat. N. 45° 11′; long. E. 8° 39′.

LEGUA, b. de Fr., dép. de la Charente-Inf. (*Saintonge*), à 3 l. S. E. de Marennes. *Songeons* ✉.

LEGUEVIN, b. de Fr., dép. de la H.-Garonne (*Languedoc*). 🖃; c.-l. de cant., arr. et à 4 l. O. de *Toulouse* ✉. Pop. du cant. 4908 hab.

LEHOLM (*Suède*), v. et p. sur le Catégat. Lat. E. 56° 32′ 38″; long. N. 10° 40′ 45″.

LEICESTER (*Angl.*), v. sit. sur le Stour, à 30 l. N. E. de Londres. Long. occ. 3° 28′ 45″; lat. N. 52° 38′. Pop. 23,000 hab. Comm. de laines, bas, grains, bestiaux. — Le comté a 10 l. de l'E. à l'O., et 9 du N. au S., et renferme 150,000 hab., répartis en 12 villes et 200 paroisses. Terrain argileux; pâturages abondans. — (*Amér. sept., Et.-Un.*), v. du Massachussetts, comté et à 2 l. O. de Worcester.

LEIGH (*Angl.*), b. du comté de Lancastre, à 2 l. N. de Warrington, 54 N. O. de Londres. Mines de houille; fabr. de fromages. — autre, au comté d'Essex, à 10 l. E. de Londres.

LEIGHTON (*Angl.*), v. du comté de Bedford, à 14 l. N. O. de Londres.

LEIGNEUX, pet. v. de Fr., dép. de la Loire (*Forez*), à 4 l. N. O. de Montbrison, 7 de *Rouanne* ✉.

LEIGUIERS-SUR-USSEAU, b. de Fr., dép. de la Vienne (*Poitou*), c.-l. de cant., arr. et à 3 l. N. O. de *Châtellerault* ✉. Pop. du cant. 5269 hab.

LEINSTER (*Gr.-Bret.*), prov. marit. d'Irlande, divisée en 12 comtés. 1 archev., 3 évêc. et 992 paroisses. Grains, pâturages, bétail, bons chevaux. Dublin, cap.

LEIPSICK ou LEIPZIG (*Saxe*), v. de la Misnie, avec château et université. Comm. de librairie, velours, scieries, toiles; instrumens de mathématiques, physique, optique; caractères d'imprimerie; fabr. de tabac, cartes; tanneries, teintureries. Foires considérables de 15 jours, le 1er janvier, 3e lundi après Pâques, le dimanche après la St.-Michel. L'usance des lettres de change est de 14 jours de vue, à compter du lendemain de leur acceptation. On doit faire protester le jour de l'échéance. On ne peut exiger l'acceptation que 15 jours avant l'échéance. Les lettres tirées en foires s'acceptent le second jour après leur ouverture; mais on peut différer jusqu'à la semaine des paiemens. On y compte par reischtalers de 24 bons groschen, valant 3 fr. 95 c. de France; elle donne 7508 reischtalers pour 300 fr.; 100 mètres font 176,80 aunes de Leipsick; 50 kilog. font à peu près 105 livres de Leipsick. Pop. 40,000 hab. Cette ville est sit. dans une plaine entre la Saale et la Mulde, au confl. de la Pleisse, de l'Elster, de la Parde, et de la Lappe, à 15 l. S. O. de Wittemberg, 16 N. O. de Dresde. Long. E. 10° 3e'; lat. N. 51° 20' 16". Le cercle a 137 l. carrées, et 216,000 hab. *L'affranchissement des lettres de France est libre jusqu'à destination.*

LEIRIA (*Portug.*), v. forte de l'Estramadoure, avec un château. Pop. 3600 hab. A 12 l. S. de Coimbre. Long. occ. 10° 48'; lat. N. 59° 40'.

LEISENGHEN (*Suisse*), vil. sit. sur la rive mér. du lac et à 3 l. de Thoun. Eaux thermales et minérales.

LEISNICK (*Saxe*), pet. v. sit. dans le terr. et à 6 l. S. E. de Leipsick, sur la Mulde. Fabr. de draps, bas, galons, toiles; blanchisseries. Pop. 2500 hab.

LEITH, LITH (*Gr.-Bret.*), v. d'Ecosse, prov. de Lothian, sur le golfe de Forth, près d'Edinbourg, dont elle forme le port. Pop. 20,500 hab. Lat. N. 55° 58'. long. O. 5° 32'.

LEITRIM (*Gr.-Bret.*), comté d'Irlande, prov. de Connaught. 14 l. de long, 2 à 5 de large. 26 paroisses; 76,000 hab. Partie sept. montagneuse et abondante en pâturages; partie mér. fertile en blé. — v. sit. sur le Shannon, à 20 l. S. O. de Dublin.

LÉMAN (le lac) ou DE GENÈVE (*Suisse*), beau lac, long de 18 l., large de 1 à 3 et 1/4. Hauteur au-dessus de la mer, 1134 pieds; profondeur, 620 pieds près d'Evian, 950 à Meillerie. Il est traversé dans sa longueur par le Rhône; reçoit 41 pet. riv., et ne gèle jamais que vers ses bords.

LEMBACH (*Prusse*), v. de la rég. de Mersebourg, à 1 l. E. de Mansfeld.

LEMBERG, b. de Fr., dép. de la Moselle (*Lorraine*), à 1 l. S. O. de *Bitche* ✉. — ou LÉOPOLD (*Emp. d'Autr.*), v. de Pologne, cap. de la Gallicie or., sur le Peltew, à 50 l. N. O. de Choczim, 80 S. E. de Varsovie. Long. E. 21° 50'; lat. N. 49° 54'. Comm. considérable. Foire de plusieurs jours en carême. Archev., résidence d'un évêque arménien et d'un grec; université, siége de toutes les autorités de la Gallicie, civiles et militaires. Pop. 44,000 hab. — Le cercle de Lemberg a une superficie de 296 lieues carrées, et 136,000 hab.

LEMESLE-SUR-SARTHE, b. de Fr., dép. de l'Orne (*Normandie*). ✉ 🖂; c.-l. de cant., arr. et à 5 l. E. q. N. d'Alençon. Pop. du cant. 9530 hab.

LEMGOW (*Allem.*), v. de la princip. de la Lippe-Detmold, sur la riv. de Bège, à 6 l. N. de Paderborn. Manuf. de toiles et de lainage.

LEMMER (*Pays-Bas*), b. de Holl. et à 6 l. S. q. E. de Sneeck, 8 S. de Leuwarden.

LEMPDE, b. de Fr., dép. de la H.-Loire (*Auvergne*); ✉; à 3 l. N. O. de Brioude.

LEMPS (Grand-), b. de Fr., dép. de l'Isère (*Dauphiné*); ✉; c.-l. de cant., arr. et à 4 l. S. de la Tour-du-Pin. Comm. de grains. Pop. du cant. 13,590 hab.

LEMPTA (*Afr.*), désert sit. dans la partie or. du Sahara, au S. de la rég. de Tunis.

LENA (*Russie asiat.*), fl. de Sibérie qui prend sa source dans les mont. N. O. du Baikal, vers les 106e deg. 30' de long. E., et les 54e deg. 20' de lat. N., et se jette dans la mer Glaciale par plusieurs emb., dont la plus directe se trouve vers les 117e deg. de long. E., et les 73e deg. de lat. N., après un cours de plus de 800 lieues.

LENAX, b. de Fr., dép. de l'Allier (*Bourbonnais*), à 3 l. E. N. de *la Palisse* ✉.

LENCICZA ou LENCZYCAL (*Russie d'Eur.*), v. de Pologne, avec une fort., sur le bord de la Bsura, à 28 l. O. q. S. de Varsovie. Long. E. 16° 50′; lat. N. 52° 12′. Manuf. marécageux.

LENCLOISTRE, vil. de Fr., dép. de la Vienne (*Poitou*), c. l. de cant., arr. et à 4 l. O. de *Châtellerault* ✉. Pop. du cant. 7441 hab.

LENGHAM (*Angl.*), b. du comté de Kent, à 13 l. S. E. de Londres. Droit de marché.

LENKORAN (*Asie*), v. de Perse, prov. de Ghilan, sur le bord occ. de la mer Caspienne, à 80 l. q. N. d'Ardébil. Long. E. 45°; lat. N. 38° 50′.

LENNEP (*Prusse*), v. de la rég. de Dusseldorf, à 9 l. N. E. de Cologne. Long. E. 4° 53′; lat. N. 36° 9′. Manuf. de draps. Pop. 2800 hab.

LENNERSDORF (*Prusse*), b. de la rég. de Dusseldorf, à 3 l. S. de Juliers. Fonderie de canons.

LENNICH (*Pays-Bas*), b. sit. à 5 l. O. de Bruxelles.

LENONCOURT, b. de Fr., dép. de la Meuse (*Lorraine*), à 2 l. E. de Nancy, 1 de *St.-Nicolas* ✉.

LENOX (*Amer. sept., Et.-Un.*), v. du Massachussetts, à l. 5 S. O. de Chester, 35 N. de Boston.

LENS, pet. v. de Fr., dép. du Pas-de-Calais (*Artois*). ✉ ; 2381 hab. Comm. de blé, lin et chanvre; c.-l. de cant., arr. et à 5. l. S. E. de Béthune. Long. O. 2° 20′; lat. N. 50° 27′ 45″. Pop. du cant. 16,044 hab.

LENT, v. de Fr., dép. de l'Ain (*Dombes*), à 6 l. S. de *Bourg* ✉. Comm. de chevaux.

LENTILLAC, b. de Fr., dép. du Lot (*Quercy*), à 4 l. N. de *Figeac* ✉.

LENTILLY, b. de Fr., dép. du Rhône (*Lyonnais*), à 1 l. S. E. de l'*Arbresle* ✉.

LENTZ (*Suisse*), vil. du cant. des Grisons, à 5 l. S. O. de Coire.

LENTZBOURG (*Suisse*), v. sit. sur l'Aa, cant. d'Argovie. Filature de coton, fabr. de chapeaux, bas tricotés. A 2 l. E. d'Arau. Pop. 2000 hab.

LENTZEN (*Prusse*), pet. v. sit. dans la rég. de Potzdam, près de l'Elbe, à 5 l. E. de Danneberg.

LEO (San) (*Italie*), v. forte des Etats de l'Eglise, avec évêché, à 6 l. N. O. d'Urbin.

LÉOBEN (*Emp. d'Autr.*), v. de la H.-Styrie, sur la Muer, à 35 l. O. de Vienne. Pop. 2600 hab.

LÉOGANE (*Antilles*), v. et belle plaine de la côte occ. d'Haïti. Cacao, indigo, cannes à sucre, roucou, tabac. Long. occ. 75° 6′; lat. N. 18° 28′ 45″.

LÉOMINTER (*Angl.*), v. du comté d'Hereford, sur la Lug, à 8 l. O. q. N. de Worcester, 42 O. N. O. de Londres. Comm. de laine, gants, blé, etc. Pop. 3400. Long. O. 5° 3′; lat. N. 52° 13′. — autre, au Massachussetts (*Et.-Un.*), à 6 l. N. de Worcester, 15 O. de Boston.

LÉON (St.-Pol de), v. de Fr., dép. du Finistère (*Bretagne*), près de la mer, c.-l. de cant., arr. et à 3 l. N. O. de Morlaix. ✉ ; 6000 hab. Comm. de toiles, cuirs, papier, chevaux, etc. Long. occ. 6° 18′ 37″; lat. N. 48° 41′ 24″. Pop. du cant. 17,228 hab. — (*Esp.*), île et v. sit. sur la côte S. O. dans l'Andalousie. Lat. N. 36° 27′ 45″; long. occ. 8° 32′ 15″. — (*Esp.*), prov. avec titre de roy., bornée N. par les Asturies, O. par la Galice et le Portugal, S. E. par l'Estramadoure et la Castille : 50 l. de long sur 32 de large. Pays des anciens Vettones. Le Douero la partage en deux parties. Pop. 239,812 hab. Léon, cap. de la prov. Pop. 6200 hab., à 70 l. N. N. E. de Madrid. — (le nouv. roy. de) (*Amér. sept.*), prov. du Mexique. Mines d'or et d'argent, Monterey, cap. — DE NICARAGUA (*Amér. sept.*), v. du Mexique, sur un gr. lac, à 12 l. de la mer du Sud. Long. occ. 90° 40′; lat. N. 12° 50′.

LÉONARD (St.-), b. de Fr., dép. des Vosges (*Lorraine*), à 3 l. E. d'Epinal, 2 de *St.-Dié* ✉. — DES BOIS (St.-), b. de Fr., dép. de l'Orne (*Perche*), à 4 l. S. O. d'Alençon, 2 de *Fresnay* ✉. — LE NOBLET (St.-), v. de Fr., dép. de la H.-Vienne (*Limousin*), sur la Vienne. ✉ . 5850 hab. ; c.-l. de cant. Comm. de bétail ; manuf. de papiers et de draps. A 6 l. N. E. de Limoges. Pop. du cant. 12,419 hab. Long. occ. 0° 51′ ; lat. N. 45° 50′.

LÉONDA (*Grèce*), pet. v. de la Morée, à 6 l. S. E. de Patras.

LÉONE (*Océanie*), île de l'archipel des Navigateurs. Long. occ. 171° 36′ 37″; lat. S. 14° 6′.

LÉONS (St.-), b. de Fr., dép. de l'Aveyron (*Rouergue*), à 5 l. N. O. de *Milhaud* ✉.

LÉOPOLSTADT (*Emp. d'Autr.*), pet. v. de la H.-Hongrie, sur le Waag, à 12 l. N. E. de Presbourg. Long. E. 17° 40′; lat. N. 48° 25′.

LÉOVILLE, b. de Fr., dép. de la

Charente-Inf. (*Saintonge*), à 3 l. S. E. de *Jonsac* ✉.

LÉPANTE (*Grèce*), v. de la Livadie, avec une forteresse, à 45 l. N. O. d'Athènes, 142 S. O. de Constantinople. Long. E. 19° 40′; lat. N. 38° 55′.

LÉPAUD, b. de Fr., dép. de la Creuse (*Marche*), à 2 l. N. q. O. d'Evaux, 1 de *Chambon* ✉.

LÉPÉ (*Esp.*), pet. v. d'Andalousie, entre Ayamonte et Palos. Raisins secs, vins et figues. Long. occ. 9° 24′; lat. N. 37° 12′ 15″.

LÉPREUX (île des) (*Océanie*), île de l'archipel des Nouv.-Hébrides, entre la terre du St.-Esprit et l'île Aurore, vers les 15° 22′ de lat. mér. et 165° 44′ de long. E. Elle a env. 29 l. de circuit.

LÉRAN, vil. de Fr., dép. de l'Ariége (*Languedoc*), arr. et à 6 l. S. E. de *Pamiers* ✉.

LERAY ou LERÉ, b. de Fr., dép. du Cher (*Berry*), c.-l. de cant., arr. et à 4 l. N. q. E. de *Sancerre* ✉. Pop. du cant. 6908 hab.

LERICI, *Erix* (*Et. sardes*), pet. v. du duché de Gènes, avec un port sur la côte or. du golfe de la Spezzia, à 16 l. E. S. de Gènes.

LERIDA, *Ilarda* (*Esp.*), v. forte de la Catalogne, dans un terrain fertile, près la riv. du Sègre, à 32 l. O. de Barcelonne, 23 E. E. S. de Saragosse. Long. occ. 1° 47′; lat. N. 41° 29′. Pop. 16,800 hab.

LERIN (*Esp.*), pet. v. de la H.-Navarre, sur la riv. d'Ega, à 4 l. S. d'Estella, 6 S. q. O. de Pampelune.

LÉRINS (les îles de) (*Fr.*), nom de deux petites îles de la Médit., sur les côtes du dép. du Var (*Provence*), à 10 l. S. E. de Draguignan, 3 S. O. d'Antibes. Long. E. 4° 45′; lat. N. 43° 30′. La plus grande s'appelle *Ste.-Marguerite*. Elle a une citadelle. Le Masque de Fer y fut détenu sur la fin du 17° siècle. — La plus petite s'appelle *St.-Honorat*. On y récolte des grains, vins, fruits, et légumes; bois de haute futaie.

LERMA (*Esp.*), v. de la Vieille-Castille, remarquable par un magnifique château, sur la riv. d'Arlança, et à 11 l. S. de Burgos, 38 N. de Madrid. Long. occ. 5° 48′; lat. N. 41° 50′.

LÉRO (*Grèce*), île de l'Archipel, l'une des Sporades, à 2 l. N. O. de celle de Calamo. Long. E. 24° 20′; lat. N. de 37° 2′ à 57° 10′.

LERY, vil. de Fr., dép. de l'Eure (*Normandie*), sur l'Eure, à 1 l. et 1/2 S. de *Pont-de-l'Arche* ✉ — autre, dép. de la Côte-d'Or (*Bourgogne*), à 3 l. et 1/2 N. E. de *St.-Seine* ✉.

LESARDRIEUX, vil. de Fr., dép. des Côtes-du-Nord (*Bretagne*), c.-l. de cant., arr. et à 6 l. E. q. N. de *Lannion* ✉. Pop. du cant. 13,113 hab.

LESCAR, v. de Fr., dép. des B.-Pyrénées (*Béarn*), c.-l. de cant., arr. et à 2 l. O. q. N. de *Pau* ✉. Long. occ. 2° 46′ 7″; lat. N. 43° 17′ 52″. Pop. du cant. 8063 hab.

LESCHERAINES (*Et. sardes*), vil. de Savoie, à 5 l. N. E de Chambéry.

LESCHÈRES, vil. de Fr., dép. de la H.-Marne (*Champagne*), à 4 l. S. q. E. de *Vassy* ✉.

LESCHEROUX, vil. de Fr., dép. de l'Ain (*Bresse*), à 3 l. E. de *Pont-de-Vaux* ✉.

LESCUN, b. de Fr., dép. des B.-Pyrénées (*Béarn*), dans la vallée d'Aspe, à 5 l. S. d'*Oloron* ✉. Bureau de douane.

LESCURE, pet. v. de Fr., dép. du Tarn (*Languedoc*), à 1 l. E. q. N. d'*Alby* ✉.

LESDIGUIÈRES, b. de Fr., dép. des H.-Alpes (*Dauphiné*), à 4 l. et 1/2 N. O. de *Gap* ✉.

LESGHIZ (les) (*Asie*), peuples qui habitent les vallées du Caucase, sur le bord occ. de la mer Caspienne. Ils paient tribut à la Russie.

LESIGNAN, b. de Fr., dép. de l'Aude (*Languedoc*), c.-l. de cant., arr. et à 5 l. O. de *Narbonne* ✉. Pop du cant. 8034 h.

LESIGNY, vil. de Fr., dép. de Seine-et-Marne (*Brie*), à 1 l. et 1/2 de *Brie-sur-Hyères* ✉. — SUR CREUSE, b. de Fr., dép. de la Vienne (*Poitou*), à 4 l. S. E. de *Châtellerault* ✉.

LESKEAD (*Angl.*), v. du comté de Cornwall. Manuf. de fils et de cuirs; comm. de grains et de bestiaux. A 15 l. O. q. S. d'Exeter. Lat. N. 50° 26′ 55″; long. O. 7° 1′ 45″.

LESNÉ, b. de Fr., dép. du Jura (*Franche-Comté*), à 3 l. S. O. de *Salins* ✉.

LESNEVEN, pet. v. de Fr., dép. du Finistère (*Bretagne*); ✉; c.-l. de cant., arr. et à 5 l. N. O. de Brest. Pop. de la v. 2000 hab., et du cant. 17,325.

LESPARRE, pet. v. de Fr., dép. de la Gironde (*Médoc*); ✉; 8000 hab.; c.-l. de s.-préf., trib. de paix et de 1re inst. A 3 l. O. de Castillon. Excellent vin. Foires de 2 jours, le 7 janvier, le lendemain des Cendres, le lundi Saint, le lundi après la Trinité, les 16 août et 15 novembre. L'arr. compte 33,680 hab.,

épartis en 4 cant. et 30 communes. Le cant. de Lesparre en a 15,855.

LESSAC, b. de Fr., dép. de la Charente (*Angoumois*), à 1 l. de *Confolens* ✉.

LESSAY, b. de Fr., dép. de la Manche (*Normandie*), sur la riv. d'Ay; c.-l. de cant., arr. et à 4 l. N. de Coutances, 2 de *Perriers* ✉. Salines. Pop. du cant. 15,376 habitans.

LESSINES (*Pays-Bas*), pet. v. sit. sur la Dendre, à 7 l. N. O. de Mons. Manuf. de lin; comm. de toiles.

LESTELLES, b. de Fr., dép. de la H.-Garonne (*Gascogne*), à 2 l. de St.-Gaudens, 1 de *St.-Martory* ✉.

LESTOF ou LEOSTOFF (*Angl.*), v. marit. du comté de Suffolk, à 3 l. S. d'Yarmouth. Long. occ. 0° 25'; lat. N. 52° 35'.

LESUZA (*Esp.*), b. de la Castille-Nouvelle, prov. de la Manche.

LESZONO (*Russie d'Eur.*), pet. place de la Pologne, dans la Lithuanie, à 12 l. de Mohilov.

LEU (St.-), b. de Fr., dép. de l'Oise (*Isle-de-France*), sur l'Oise, arr. de Senlis, à 5 l. N. E. de Beaumont, 1 de *Chantilly* ✉. — TAVERNY (St.-), vil. de Fr., dép. de Seine-et-Oise (*Isle-de-France*), dans la vallée de Montmorency, à 5 l. N. O. de Paris, 1 de *Franconville* ✉.

LEUBUS (*Prusse*), pet. v. de Silésie, sur l'Oder, à 3 l. S. O. de Wolau.

LEUCATE, vil. de Fr., dép. de l'Aude (*Languedoc*), à 7 l. S. de Narbonne, 3 de *Sigean* ✉. — étang considérable formé par la mer, près de ce village.

LEUCHTENBERG (*Bav.*), chât. sit. près de Pfreim, à 20 l. N. O. de Ratisbonne.

LEUCK, LOUESCHE (*Suisse*), b. sit. au pied du *Gemmi*, à 6 l. E. de Sion. Sources therm. dont la température varie de 37 à 41°. Eaux légèrement sulfureuses.

LEUSE (*Pays-Bas*), pet. v. à 4 l. E. de Tournay, 5 N. O. de Mons.

LEUTENBERG (*Allem.*), v. de Thuringe, princ. de Schwarzbourg-Rudolstadt, à 4 l. S. E. de Saalfeld. Pop. 7000 hab. Mines d'argent et de cuivre.

LEUTKIRCH (*Wurtemberg*), v. sit. à 9 l. N. E. de Lindau.

LEUTMERITZ (*Emp. d'Autr.*), v. et cercle de Bohême. Evêché suffragant de Prague. Fort., collége et gymnase. Pop. 3600 hab. Vins renommés. A 14 l. N. O. de Prague. Long. E. 11° 50'; lat. N. 50° 34'. Pop. du cercle, 300,000 hab.; 30 villes, 12 bourgs, 942 villages.

LEUTOMISCHL (*Emp. d'Autr.*), pet. v. de Bohême, cercle et à 9 l. S. E. de Chrudim.

LEUTSCH (*Emp. d'Autr.*), v. de la H.-Hongrie, à 18 l. N. de Tokai.

LEVEN (le lac de) (*Gr.-Bret.*), lac d'Ecosse, d'où sort une riv. du même nom. Il y existe une île, avec un chât. où Marie Stuart fut prisonnière.

LEVENSMOUT (*Gr.-Bret.*), v. d'Ecosse, comté de Fife, à 7 l. N. d'Edinbourg.

LEVET, b. de Fr., dép. du Cher (*Berry*), c.-l. de cant., arr. et à 4 l. S. de *Bourges* ✉. Pop. du cant. 4905 hab.

LEVIER, b. de Fr., dép. du Doubs (*Franche-Comté*). ✉; c.-l. de cant., à 4 l. O. de *Pontarlier* ✉. Pop. du cant. 8625 hab.

LEVIGNAC, pet. v. de Fr., dép. de l'Aveyron (*Rouergue*), à 8 l. N. O. de Rhodez, 5 de *Rignac* ✉. — autre, dép. de Lot-et-Garonne (*Agénois*), à 3 l. N. de *Marmande* ✉.

LEVKOPOL (*Russie d'Eur.*), pet. v., gouv. d'Ekatérinoslaf, à 10 l. O. de Caffa.

LEVROUX, v. de Fr., dép. de l'Indre (*Berry*). ✉. 2719 hab.; c.-l. de cant., arr. et à 5 l. N. de Châteauroux. Comm. de grains, froment, laines, cuirs. Long. occ. 0° 42'; lat. N. 47°. Pop. du cant. 9626 hab.

LEWENZ (*Emp. d'Autr.*), v. de la H.-Hongrie, au comté et à 10 l. N. de Grau. Grains, vins, bestiaux; eaux min.

LEWES (*Angl.*), v. dans le comté de Sussex, à 12 l. S. de Londres. Fonderie de canons; forges. Long. occ. 2° 10'; lat. N. 50° 53'. Deux députés au parlement. Pop. 7000 hab.

LEWIS (*Gr.-Bret.*), île d'Ecosse, l'une des Hébrides, dépendant du comté de Ross. Elle a 34 l. de long, sur une largeur de 4 à 5 l. Fertile en grains. Long. occ. de 8° 40' à 9° 36'; lat. N. de 57° 45' à 58° 33'. Stornway, capitale.

LEXINGTON (*Amér. sept., Et.-Un.*), v. de l'Etat de Kentuckey, c.-l. du comté de Lafayette, à 8 l. S. E. de Francfort, 150 O. de Washington. Long. occ. 87° 45'; lat. N. 38°. Pop. 7000 hab. Manuf. de draps, toiles, batistes, flanelles, cachemires.

LEYDE ou LEYDEN (*Pays-Bas*), v. de la Hollande, sur un bras du Rhin, à 13 l. S. q. O. d'Alckmaar, 4 N. E. de la Haye. Long. E. 2° 7' 45"; lat. N. 52° 8' 25". 30,000 hab. Rues larges et propres, entrecoupées de canaux. Université, académie, jardin botanique; fabr. de draps; manuf. de savons. Patrie de Boerhaave, Jean de Leyde, Muschenbroeck, Isaac Vossius, etc.

LEYSSARD, b. de Fr., dép. de l'Ain (*Bugey*), arr. et à 2 l. et 1/2 O. de *Nantua* ✉.

LEZAI, b. de Fr., dép. des Deux-Sèvres (*Poitou*), arr. et à 3 l. E. q. N. de *Melle* ✉.

LEZAT, pet. v. de Fr., dép. de l'Ariége (*Pays de Foix*), sur la Lèze, à 3 l. E. È. N. de *Rieux* ✉.

LEZOUX, pet. v. de Fr., dép. du Puy-de-Dôme (*Limagne*), ✉, sur la rivière d'Anse, c.-l. de cant., arr. et à 3 l. O. q. S. de Thiers. Pop. du cant. 11,351 hab.

LIAMONE (*Fr.*), pet. riv. de l'île de Corse, qui coule à l'O. et se jette dans la mer.

LIANCOURT, b. de Fr., dép. de l'Oise (*Beauvaisis*). ✉. Filat. de coton; c.-l. de cant., arr. et à 2 l. S. S. E. de Clermont. Pop. du cant. 9610 hab.

LIANNES, vil. de Fr., dép. du Pas-de-Calais (*Boulonais*), à 3 l. E. de *Boulogne-sur-Mer* ✉.

LIARNAIS, vil. de Fr., dép. de la Côte-d'Or (*Bourgogne*), c.-l. de cant., arr. et à 11 l. N. O. de Beaune, 2 et 1/2 S. E. de *Saulieu* ✉. Pop. du cant. 8352 habitans.

LIART, b. de Fr., dép. des Ardennes (*Champagne*), a 5 l. S. q. O. de *Rocroy* ✉.

LIBAN (*Asie*), chaîne de mont. de Syrie, dans le pachalick de Tripoli.

LIBANOVA, *Stagyra* (*Grèce*), v. de Macédoine, dans la Chalcidique, sur le golfe de Contessa, à 18 l. E. q. S. de Salonique.

LIBAU (*Prusse*), v. commerçante avec un bon port sur la mer Baltique, à 25 l. O. q. N. de Mittau. Long. E. 18° 58'; lat. N. 56° 42'.

LIBOURNE, v. de Fr., dép. de la Gironde (*Guyenne*). ✉ 🚂; c.-l. d'arr. avec just. de paix et trib. de 1re inst.; bourse et courtage. Sur la droite de la Dordogne, à son confl. avec l'Isle; à 7 l. E. E. N. de Bordeaux, 136 S. O. de Paris. Long. occ. 2° 35' 28"; lat. N. 44° 55' 2". Comm. de grains, vins, draps, toiles, etc. Foire de 2 jours, le jeudi de la Passion. Pop. 9300 hab. L'arr. en compte 104,430, répartis en 9 cant. et 132 communes. Le cant. de Libourne en a 16,748.

LICHFIELD (*Angl.*), pet. v. du comté de Stafford. Patrie d'Addisson, de Johnson, de Garrick. Pop. 5500 hab. A 50 l. N. O. de Londres. 2 députés au parlem.

LICHSTALL ou LIECHTAL (*Suisse*), pet. v. du cant. et à 4 l. S. E. de Bâle. Long. E. 5° 25'; lat. N. 47° 33'.

LICHTENAU (*Bav.*), b. du cercle de la Rezat, à 1 l. et 1/2 E. d'Anspach, et 1/2 S. O. de Nuremberg. — autre dans la Hesse électorale, à 4 l. et 1/2 S. E. de Cassel, 5 N. de Rothenbourg.

LICHTENBERG (*Allem.*), baill. de la princ. de Hesse-Darmstadt. La ville de Lichtenberg est à 5 l. S. q. E. de Darmstadt. — chât. de Fr., dép. du B.-Rhin (*Alsace*), sur un rocher près des montagnes des Vosges, à 5 l. et 1/2 N. O. de Haguenau. — (*Prusse*), pet. v. situ à 12 l. E. q. S. de Trèves. — autre (*Bav.*) près de la rive droite de la Lech, à 6 l. S. d'Augsbourg, 14 O. de Munich. — autre (*Emp. d'Autr.*), dans la Carniole Inf., à 3 l. S. de Cilley. — autre (*Saxe*) en Misnie, à 8 l. N. O. de Zwikau.

LICTHENBOURG (*Prusse*), pet. v. situ. sur l'Elbe, à 4 l. N. de Torgau.

LICHTENFELS (*Bav.*), pet. v. du cercle du H.-Mayn, à 5 l. N. E. de Bamberg, 2 S. de Cobourg.

LICHTENSTEIG (*Suisse*), v. du cant. de St.-Gall, sur la Thur, à 12 l. E. de Zurich. Long. E. 6° 50'; lat. N. 47° 17'.

LICHTENSTEIN (*Saxe*), pet. v. et princ. de Misnie, à 3 l. E. q. N. d'Elnbogen, 12 S. E. de Zwikau. Pop. de la v. 2700 hab., et de la princ. 8000.

LICONDA, *Tagulis* (*Afr.*), b. situ. près du golfe de Sidra, rég. de Tripoli, à 52 l. S. E. de Kolberé.

LIQUES, b. de Fr., dép. du Pas-de-Calais (*Picardie*), arr. et à 5 l. E. q. N. de *Boulogne* ✉. — vil. au dép. des B.-Pyrénées (*Béarn*), arr. de *Mauléon* ✉, cant. de Tardets, avec un bureau de douane.

LID (*Angl.*), b. à marché et pet. port du comté de Kent, à 23 l. S. E. de Londres.

LIDA (*Russie d'Eur.*), pet. v. de la Lithuanie, avec une citadelle, sur le ruisseau de Dzila, à 24 l. S. de Wilna. Long. E. 22° 50'; lat. N. 53° 35'.

LIDRURY ou LEDRURY (*Angl.*), pet. v. à marché et à 5 l. S. E. d'Héreford.

LIDKIOEPING (*Suède*), pet. v. de la Westro-Gothie, sur le lac Wener, à 7 l. N. O. de Skara et à l'emb. de la riv. de Lida dans le lac. Long. E. 11° 42'; lat. N. 58°.

LIE (St.-), vil. de Fr., dép. de l'Aude (*Champagne*), à 2 l. N. O. de *Troyes* ✉.

LIEBAU (*Emp. d'Autr.*), v. sit. à 3 l. S. E. de Bautzen, 5 O. q. S. de Gorlitz. Comm. de toiles.

LIEBENTAL (*Prusse*), b. de la Silésie, à 10 l. O. de Jauer. Grand comm. de fil. Pop. 1100 hab.

LIÉBENWALD (*Prusse*), pet. v. de la rég. de Postdam, sur le Havel, à 10 l. N. de Berlin.

LIEBENWERDA (*Prusse*), pet. v. de la rég. de Mersebourg, à 6 l. N. E. de Meissen. Pop. 1400 hab.

LIEBENZELL (*Wurtemberg*), pet. v. de Souabe, à 10 l. E. de Stuttgard, près du Zeller-Bade ou *Bain de Zell*.

LIEBEROSE (*Prusse*), pet. v. de la rég. de Francfort-sur-l'Oder, entre Guben et Luben.

LIECHSTHALL (*Suisse*), pet. v. du cant. de Bâle, à 3 l. S. de Bâle. Fabr. de fer, laiton, gants. Long. E. 5° 25′; lat. N. 47° 33′.

LIECHTENAU (*Allem.*), pet. v. du gr.-duché de Bade, sur la droite du Rhin, à 2 l. S. E. de Haguenau. Long. E. 5° 35′; lat. N. 48° 43′ 30″.

LIECHTENSTEIN (*Allem.*), princip. sit. entre l'Autriche, la Suisse, et le lac de Constance. Elle a 4 l. carrées de superficie.

LIÉGE (*Pays-Bas*), v. sit. sur la Meuse, avec un évêc. suffragant de Malines. Pop. 60,000 hab. Fonderies; manuf. d'armes, acier, fer, alun, clous, zinc, limes, acier fondu, serges, dentelles, papier, faïence, gazes, eaux fortes, savon noir, cuirs; distillerie d'eau-de-vie, etc. Foires de 8 jours, les 14 mai et 2 novembre. Patrie de Gerard de Lairesse, Grétry, etc. A 5 l. N. de Huy, 12 N. O. de Namur; 88 N. E. de Paris. Long. E. 3° 11′ 27″; lat. N. 50° 39′ 22″. — prov. dont la surface est de 240 l. carrées. Vastes forêts, nombreux troupeaux; mines de charbon de terre. Pop. 500,000 ames. — (le), b. de Fr., dép. d'Indre-et-Loire (*Touraine*), à 8 l. E. de Tours, 3 de *Loches* ✉.

LIENTZ ou LUENTZ (*Emp. d'Autr.*), v. du Tyrol, à 15 l. N. E. de Brixen, sur la Drave.

LIEOU-KIEOU ou LIKEYO (*Asie*), îles sit. entre la Corée et le Japon, au nombre de 36, toutes habitées. On y récolte du riz, des fruits, des liqueurs, bétail nombreux, chevaux, etc. Cette contrée est tributaire de la Chine. La plus grande des îles a 70 l. de long sur 30 de large. Kien-Tching, cap. Long. E. de 125° 10′ à 127° 50′; lat. N. de 26° 5′ à 28° 16′.

LIERRE (*Pays-Bas*), v. sit. à 3 l. N. q. E. de Malines. Fabr. d'huile de colza, imprimerie sur étoffes, brasseries. Foires de 10 jours, les 24 et 1er novembre. Pop. 8000 hab.

LIESINA (*Emp. d'Autr.*), île de la Dalmatie, dans le golfe de Venise; 23 l. de long sur 5 de large. Grains, olives, safran, vins. — v. du même nom; bon port. Long. E. 14° 22′; lat. N. 43° 40′.

LIESLE, b. de Fr., dép. du Doubs (*Franche-Comté*), à 5 l. N. O. de Salins, 2 de *Quingey* ✉.

LIESSE ou NOTRE-DAME-DE-LIESSE, b. de Fr., dép. de l'Aisne (*Isle-de-France*), à 3 l. E. de *Laon* ✉. Fabr. d'orfévrerie.

LIEURAY, b. de Fr., dép. de l'Eure (*Normandie*); ✉. 2452 hab.; à 5 l. E. de Lisieux. Comm. de rubans, de fil, et de grains.

LIEURSAINT, b. de Fr., dép. de Seine-et-Marne (*Isle-de-France*). ✉ 🖷; à 4 l. de Melun.

LIEUVILLERS, b. de Fr., dép. de l'Oise (*Picardie*), à 3 l. N. E. de Clermont, 1 de *St.-Just* ✉.

LIFFEY (*Gr.-Bret.*), riv. d'Irlande qui se jette dans la baie de Dublin.

LIFFORD (*Gr.-Bret.*), b. d'Irlande, comté et à 10 l. N. E. de Donegal, sur la Foyle.

LIFFRÉ, b. de Fr., dép. d'Ille-et-Vilaine (*Bretagne*), c.-l. de cant. 🖷; à 2 l. de *St.-Aubin-du-Cormier* ✉. Pop. du cant. 9635 hab.

LIGNÉ (*Pays-Bas*), b. sur la Dendre, à 2 l. O. q. S. d'Ath. — b. de Fr., dép. de la Loire-Inf. (*Bretagne*), c.-l. de cant., à 5 l. N. O. d'*Ancenis* ✉. Pop. du cant. 6950 hab.

LIGNÈRE-LA-DONZELLE, b. de Fr., dép. de la Mayenne (*Maine*), à 12 l. N. q. O. du Mans, 2 de *Pré-en-Pail* ✉. Eaux minérales.

LIGNEROLLES, b. de Fr., dép. de l'Allier (*Bourbonnais*), à 2 l. S. S. O. de *Montluçon* ✉. — autre, dép. de l'Eure (*Normandie*), à 5 l. d'*Evreux* ✉.

LIGNIÈRES, b. de Fr., dép. d'Indre-et-Loire (*Touraine*), arr. de Chinon, à 1 l. d'*Azey-le-Rideau* ✉. — autre, dép. de la Charente (*Angoumois*), à 6 l. O. q. S. d'Angoulême, 2 de *Barbezieux* ✉. — pet. v. de Fr., dép. du Cher (*Berry*); ✉. 1200 hab.; c.-l. de cant., arr. et à 6 l. O. de St.-Amand. Pop. du cant. 7789 hab.

LIGNEVILLE, b. de Fr., dép. des Vosges (*Lorraine*). 🖷; à 5 l. S. O. de Mirecourt, 2 de *Darney* ✉.

LIGNI, b. de Fr., dép. du Pas-de-Calais (*Artois*), à 1 l. E. de *St.-Pol* ✉.

LIGNITZ ou LIEGNITZ (*Prusse*), v. sit. au confl. du Katzbach et de la Schwartzwasser. Académie; manuf. de draps. Pop.

8600 hab. A 5 N. O. de Lauer. Long. E. 13° 45′; lat. N. 51° 8′.

LIGNON (*Fr.*), pet. riv. qui prend sa source dans les mont. du dép. de la H.-Loire, se jette dans la Loire auprès de Feurs, après 7 l. de cours.

LIGNY, v. de Fr., dép. de la Meuse (*Barois*). ✉ 🖃. 3000 hab. Fabr. de bonneterie, confitures de groseilles; forges; comm. de laine; c.-l. de cant., arr. et à 4 l. S. E. de Bar-le-Duc. Long. E. 2° 58′; lat. N. 48° 39′. Pop. du cant. 10,850 hab. — b. de Fr., dép. de l'Yonne (*Bourgogne*), c.-l. de cant., à 4 l. N. O. de Tonnerre, 2 de *Chablis* ✉. Fabr. de couvertures. Pop. du cant. 6710 hab.

LIGOR (*Asie*), v. sit. sur la côte de la presqu'île de Malaca, avec un port et un comptoir hollandais. Long. E. 97° 30′; lat. N. 8° 16′.

LIGRE, b. de Fr., dép. d'Indre-et-Loire (*Touraine*), sur la Vrède, qui se jette dans la Vienne, à 2 l. de *Chinon* ✉.

LIGUEIL, pet. v. de Fr., dép. d'Indre-et-Loire (*Touraine*), c.-l. de cant., arr. et à 4 l. S. O. de *Loches* ✉. Pop. du cant. 9850 hab.

LIHONS, b. de Fr., dép. de la Somme (*Picardie*), ✉, 1143 hab.; à 4 l. S. O. de Péronne.

LILLE, v. de Fr., dép. du Nord (*Flandre*), avec citadelle construite par Vauban; c.-l. de préf.; ✉ 🖃; trib. de de 1re inst. et de comm.; hôtel des monnaies (lettre W). Conservation des forêts, chambre et bourse de comm., conseil de prud'hommes, collége royal. Fabr. de draps, serges, camelots, toiles ouvrées, coutils, huiles, verreries, faïence, dentelles, papiers et étamines. Foire de 9 jours, le 29 août; dans un terrain fertile et agréable, sur la Deule et la Lys, à 6 l. N. O. de Tournay, 8 N. de Douay. 58 l. de Paris. (Dist. lég. 236 kilom.). On paye 2½ postes. Pop. 64,500 hab. Long. E. 0° 44′ 16″; lat. N. 50° 67′ 50″. L'arr. de Lille compte 262,000 hab., répartis en 16 cant. et 129 communes. Les cant. de Lille ont 84,000 hab.

LILLEBONNE, v. de Fr., dép. de la Seine-Inf. (*Normandie*), ✉ 🖃, c.-l. de cant., arr. et à 6 l. E. du Havre. Pop. du cant. 8962 hab.

LILLERS, v. de Fr., dép. du Pas-de-Calais (*Artois*) ✉, sur la Navez, c.-l. de cant., arr. et à 3 l. O. q. N. de Béthune. Long. O. 0° 8′; lat. N. 50° 34′.

LIMA (*Amér. mér.*), v. cap. du Pérou, à 300 l. S. q. E. de Quito, 150 O. q. N. de Cusco. Long. oc. 79° 27′ 30″; lat. mér. 12° 2′ 45″. Cette ville, bâtie en 1535 par Pizarre, est sit. dans une plaine agréable et fertile, sur une pet. riv. nommée Rinac, à 2 l. de la mer. On évalue sa pop. à 60,000 ames dont un sixième de blancs.

LIMAY, b. de Fr., dép. de Seine-et-Oise (*Vexin*), c.-l. de cant., arr. de *Mantes* ✉, et presque en face de cette ville, sur la Seine. Pop. du cant. 9612 hab.

LIMBOEUF, vil. de Fr., dép. de l'Eure (*Normandie*), à 3 l. S. O. de *Pont-Audemer* ✉.

LIMBOURG (*Pays-Bas*), v. de la prov. de Liége, près de la Wèse, à 4 l. et 1/2 S. q. O. d'Aix-la-Chapelle, 6 E. de Liége. Long. E. 3° 36′; lat. N. 50° 38′. 4000 hab. Fabr. de draps fins.

LIMERAY, b. de Fr., dép. d'Indre-et-Loire (*Touraine*), à 2 l. N. N. E. d'*Amboise* ✉.

LIMERICK (*Gr.-Bret.*), comté d'Irlande, dans le Munster, borné N. par le Shannon, qui la sépare du comté de Clare; S. par celui de Cork, et par celui de Tipperary; O. par celui de Kerry. Il a 20 l. de long sur 9 de large. Il renferme 123 paroisses et 270,000 hab. — v. forte, cap. du comté même nom, sur le Shannon, avec un bon port, à 11 l. N. O. de Cashel, 1 et 1/2 S. de Killaloe. Long. occ. 11° 16′; lat. N. 52° 35′. Siége d'un év. Un député au parlement. Pop. 58,000 ames. Manuf. de draps, toiles, papiers, gants, etc.

LIMEUIL, b. de Fr., dép. de la Dordogne (*Périgord*), arr. et à 7 l. et 1/2 E. de *Bergerac* ✉.

LIMISSOL ou LIMASOL, *Nemosie* (*Médit.*), v. de l'île de Chypre, sur la côte mérid., à 16 l. S. E. de Baffa, 21 S. O. de Famagouste. Long. E. 30° 47′; lat. N. 34° 42′. Les meilleurs vins de Chypre se récoltent dans les env.

LIMOGES, v. de Fr., dép. de la H.-Vienne (*Limousin*), c.-l. de préf., ✉ 🖃, avec év. suffragant de Bourges, et cour royale; tribunal de 1re inst. et de comm; bourse, hôtel des monnaies (lettre I); académie, collége royal, chambre des manuf.; fabr. d'étoffes, toiles, droguets, mouchoirs; fabr. de papier d'impression; forges, tréfilerie de fer; chapellerie, quincaillerie, teintur., etc. Comm. considérable; chevaux estimés. Foires de 1 jour, le dernier jeudi de chaque mois, le jeudi de la Passion, le 1er lundi après la St.-Géral, les 16 juin, 1er juillet, 18 novembre et 28 décembre; de 6 jours, le 21 mai; de 11 jours, les 1er avril et 22 septembre. Limoges, dont la pop. est de 25,000 ames, est sit. sur la Vienne, à 20 l. N. E. de Périgueux, 97 S. O. de Paris. Distance lég. 380 kilomèt. On

paye 48 postes 3/4. Long. oc. 1° 4' 7"; lat. N. 45° 49' 55". Patrie de Dorat et du chancelier d'Aguesseau. L'arr. de Limoges compte 104,200 hab., répartis en 9 cant. et 80 communes. Les cant. de Limoges ont ensemble 34,500 hab.

LIMOGNE, b. de Fr., dép. du Lot (*Quercy*), c.-l. de cant., arr. et à 6 l. E. de *Cahors* ✉. Pop. du cant. 9523 hab.

LIMONES (*Amér. mér.*), v. et port principal de la prov. d'Esmeraldas au Pérou, sur le gr. Océan, au N. de Guayaquil.

LIMONEST, v. de Fr., dép. du Rhône (*Lyonnois*). 🖃; c.-l. de cant., arr. et à 2 l. N. de *Lyon* ✉. Pop. du cant. 10,307 hab.

LIMOSIN ou LIMOUSIN, *Lemovices*, anc. prov. de Fr., bornée N. par la Marche, E. par l'Auvergne, S. par le Quercy, O. par le Périgord et l'Angoumois. Limoges, cap.

LIMOURS, pet. v. de Fr., dép. de Seine-et-Oise (*Isle-de-France*), ✉, c.-l. de cant., arr. de Rambouillet, à 8 l. S. O. de Paris. Pop. du cant. 6825 hab.

LIMOUX, v. de Fr., dép. de l'Aude (*Languedoc*), c.-l. de s.-préf., trib. de paix et de 1re inst. ✉. Fabr. de draps et de ratines; comm. de vins blancs estimés. Foires, le 26 janvier 2 jours; 23 juin, 2 jours; 9 septembre, 3 jours; 12 novembre, 2 jours. A 1 l. N. d'Aleth, 20 S. E. de Toulouse. Long. oc. 0° 8'; lat. N. 43° 5'. L'arr. de Limoux compte 67,372 hab., répartis en 8 cant. et 151 communes. Le cant. de Limoux a 14,123 hab. et la ville 6500.

LIMYADA (*Turq. d'Eur.*), port sit. sur le golfe de Contessa. Long. E. 31° 20' 32"; lat. N. 40° 36' 43".

LINARDS, b. de Fr., dép. de la H.-Vienne (*Limousin*), à 6 l. S. E. de Limoges, 3 de *Pierre-Buffière* ✉.

LINARE (*Portug.*), pet. v. de la prov. de Beira, à 4 l. O. de Guardia.

LINARES (*Esp.*), b. d'Andalousie. Mines de plomb. A 17 l. N. E. de Cordoue.

LINAS, b. de Fr., dép. de Seine-et-Oise (*Isle-de-France*), près *Montlhéri* ✉. 1265 hab.; à 6 l. S. de Paris.

LINCOLN (*Angl.*), v. cap. du comté de son nom, sur la Witham; à 8 l. N. E. de Nottingham; év., comm. de grains. Pop. 9000 hab. Long. occ. 2° 47'; lat. N. 53° 10'. — Le comté a 30 l. de long sur 18 de large et 270 l. carrées de superficie. Il contient 3 distr., 34 villes à marchés, 630 paroisses et 260,000 hab. — (*Amér. sept., Et.-Un.*), comté du distr. du Maine, 70 l. de long sur 18 de large. — autre, de la Caroline du N. — autre, en Kentuckey. — v. du Kentuckey, à 3 l. S. E. de Danville. — autre dans la Caroline du N., à 15 l. de Morgan-Town.

LINCOEPING (*Suède*), pet. v. de la Westro-Gothie, à 8 l. S. O. de Nordkœping.

LINDAU (*Bav.*), v. de Souabe, sit. dans une île du lac, et à 9 l. E. S. E. de Constance. Long. E. 7° 21'; lat. N. 47° 31' 44". Fruits excellens, vin. Pop. 6000 hab. Comm. de laine, plumes, fer. — (*Allem.*), bailliage de la princ. d'Anhalt-Zerbst, à 2 l. N. de Zerbst. — autre (*Prusse*), dans la Moyenne-Marche de Brandebourg, à 12 l. N. q. O. de Berlin.

LINDE (la), pet. v. de Fr., dép. de la Dordogne (*Périgord*), c.-l. de cant., arr. et à 4 l. E. de *Bergerac* ✉. Pop. du cant. 8690 hab.

LINDESBERG (*Suède*), v. de l'Upland, à 15 l. O. de Westrass. Mines de fer, caux min.

LINDRE (étang de) (*Fr.*), lac du dép. de la Meurthe (*Lorraine*); il a 4 l. de tour, et il donne naissance à la Seille, à 2 l. E. de Marsal.

LINGEN (*Han.*), v. sit. sur l'Ems, à 12 l. O. d'Osnabruk. Moulins à papier; fabr. de chapeaux, draps, toiles, étoffes, amidon, poudre, etc. Long. E. 4° 37'; lat. N. 52° 32'. — Le cant. de Lingen est partagé entre la Prusse et le roy. de Hanovre.

LINLITHGOW (*Gr.-Bret.*), v. d'Ecosse, cap. du comté de ce nom, à 5 l. O. d'Edinbourg. Fabr. de toiles de lin. Pop. 2500 hab. Le comté a 6 l. de long sur 3 de large; il abonde en blé, pâturages, gibier; mines de charbon. Pop. 2000 hab.

LINN (*Prusse*), pet. v. du gr.-duché du B.-Rhin, à 4 l. N. O. de Dusseldorf.

LINNICH (*Prusse*), v. du gr.-duché du B.-Rhin, à 3 l. N. O. de Juliers, sur la Roër.

LINOSE (*Médit.*), île sit. sur la côte d'Afr., à 8 l. N. O. de Lampedouse, 5 l. de tour. Long. E. 7°, lat. N. 36°.

LIN-SIN-TCHOU (*Asie*), v. de la Chine, prov. de Chang-Tong, à 75 l. S. q. O. de Pékin. Elle est sit. sur le grand canal.

LINTON (*Angl.*), v. du comté et à 4 l. S. E. de Cambridge.

LINTZ (*Emp. d'Autr.*), v. épisc. de la H.-Autr. Pop. 19,000 hab. Manuf. d'étoffes de laine, de soie et de toiles peintes. Théâtre, biblioth. publ., institution pour les sourds-muets. Cette ville est sit. sur le Danube, au confluent de la Traun, à 17 l. E. de Passau, 40 O. de Vienne. Long. E. 11° 50°; lat. N. 48° 16'

— autre, (*Prusse*), à 6 l. N. O. de Coblentz, sur la droite du Rhin.

LION-D'ANGERS (le), b. de Fr., dép. de Maine-et-Loire (*Anjou*) ✉, 2238 hab.; c.-l. de cant., arr. et à 3 l. S. E. de Ségré. Comm. de vin et de cidre. Pop. du cant. 11,546 hab.

LIONS-LA-FORÊT, pet. v. de Fr., dép. de l'Eure (*Normandie*), ✉, 1742 hab.; c.-l. de cant., arr. et à 4 l. N. des Andelys. Fabr. d'indiennes; comm. de grains et de verres. Patrie de Benserade. Long. occ. 0° 54′; lat. N. 49° 25′. Pop. du cant. 9000 hab.

LIOUBIM (*Russie d'Eur.*), pet. v. du gouv. et à 17 l. N. E. de Iaroslav.

LIPARI (*Médit.*), îles sit. au N. de la Sicile, au nombre de 12; la plus grande se nomme aussi Lipari, celle-ci a 6 l. de tour. Elles sont d'origine volcanique, et plusieurs telles que Stromboli et Volcano renferment encore des feux souterrains. Grains, bitume, soufre, alun, eaux chaudes, figues, et raisins. Hab. industrieux et bons marins. La pop. des 12 îles est de 20,000 ames. Long. E. de la ville de Lipari 13°; Lat. N. 38° 55′.

LIPEZ (*Amér. mér.*), v. du Paraguay, cap. d'une prov. du même nom. La prov. est bornée N. E. par celles de Paria et de Parco, E. par celle de Chicas, O. par celle de Carangas. Elle a 60 l. de long sur 20 de large. Mines d'or, d'argent et de cuivre.

LIPESTSK (*Russie d'Eur.*), pet. v. du gouv. et à 15 l. N. O. de Tambov. Fonderies de canons. Pop. 5640 hab.

LIPOSTHEY, b. de Fr., dép. des Landes (*Béarn*); ✉, pop. 2600 hab.

LIPPA (*Emp. d'Autr.*), v. de Hongrie, sur une mont., à 9 l. N. E. de Témeswar, 30 O. q. N. de Belgrade. Pop. 2500 hab.

LIPPE (*Allem.*), princ. divisée en deux branches, Lippe-Detmoldt et Lippe-Schauenbourg, sur la riv. du même nom. Fabr. de toiles de lin. Lippstadt, cap. du comté de Detmold, et Rinteln, du comté de Schauenbourg. Pop. totale 94,500 hab. — (la), *Luppia* (*Allem.*), riv. qui prend sa source à un mille de Paderborn, passe à Lippstadt, et se perd dans le Rhin, à Wesel.

LIPPEHNE (*Prusse*), pet. v. de la rég. de Francfort sur l'Oder, à 7 l. N. O. de Lindsberg. Pop. 1600 hab.

LIPPSTADT (*Allem.*), v. forte et cap. de la princ. de Lippe-Detmold, sur la Lippe, à 7 l. S. O. de Paderborn. Long. E. 6° 2′; lat. N. 51° 43′.

LIPSO (*Grèce*), île de l'Arch., sit. au N. N. O. de l'île Léro, à l'E. de celle de Pathmos.

LIPS-PRING (*Prusse*), v. forte de la rég. de Minden. Pop. 3000 hab., à 3 l. N. E. de Paderborn. Fabr. d'étoffes et toiles.

LIRÉ, b. de Fr., dép. de Maine-et-Loire (*Anjou*), à 8 l. O. d'Angers, 1 d'*Ancenis* ✉ (Loire-Inf.).

LISBONNE (*Portug.*), v. cap. de l'Estramadoure et du roy. de Portugal; siége d'un archev.; académie des sciences. Pop. 230,000 hab. Le Tage forme devant la ville un des plus beaux mouillages du monde. Consulat de France. Fabr. de ratines, toiles à voiles; entrepôt de toutes les march. coloniales des Portugais. Exportation de ces march. et des productions de Portugal; vins de Porto, de Lisbonne; huile d'olive; laine, sel, figues, raisins, amandes, citrons, oranges. Importation de blé, toiles de lin et de chanvre, soieries, merceries, quincaillerie, joaillerie, fer, acier, cuivre, étain, plomb, merrain, planches, mâtures, goudron. On y compte par reis, dont 1000 valent 6 fr. 20 c.; l'usance des lettres de change d'Espagne à Lisbonne est de 15 jours de vue; de Hollande, d'Allemagne, de 2 mois de date; de France, de 60 jours; d'Italie et d'Irlande, de 3 mois. Les lettres acceptées à Lisbonne ont 6 jours de faveur; celles tirées du Portugal en ont 15: les lettres non acceptées n'en ont aucun, et doivent être protestées le jour de leur échéance. Patrie du Camoëns, de Bartolozzi, célèbre graveur. Lisbonne est à 75 l. O. q. N. de Séville, 106 S. q. O. de Madrid, 441 S. O. de Paris. Long. occ. 11° 27′ 48″; lat. N. 38° 42′ 18″. *L'affranchissement des lettres de France est forcé jusqu'à St-Jean-de-Luz seulement.*

LISBOURG, b. de Fr., dép. du Pas-de-Calais (*Artois*), à 3 l. N. de St.-Pol, 1 1 de *Fruges* ✉.

LISBURN (*Gr.-Bret.*), b. d'Irlande, dans l'Ulster, au comté et à 8 l. S. E. d'Antrim. 1 député au parlement.

LISIEUX, *Lexovium*, v. de Fr., dép. du Calvados (*H.-Normandie*). ✉ ✉; c.-l. d'arr. avec 2 just. de paix et trib. de 1re inst. et de comm., à 10 l. E. de Caen, 4 S. q. E. de Pont-l'Evêque. Fabr. de crétonnes, flanelles, rubans, fils, couvertures de laine, teintureries, chapellerie. Comm. considérable de bestiaux. Lisieux a 10,000 hab.; son arr. en compte 71,000, répartis en 6 cant. et

168 communes. Les 2 cant. de Lisieux ont ensemble 28,000 hab.

LISKOVA (*Russie d'Eur.*), pet. v. sit. dans le gouv. et à 12 l. E. de Nijneï-Nowogorod, à l'emb. du Sundowik dans le Wolga. Fabr. de toiles de lin et de chandelles.

LISLE, v. de Fr., dép. de Vaucluse (*Comtat*), c.-l. de cant., arr. et à 4 l. E. d'*Avignon* ✉. Fabr. de soieries et d'étoffes de laine. Cette v. a 5200 hab. et le cant. 12,960. — b. de Fr., dép. de la Dordogne (*Périgord*), arr. et à 4 l. N. O. de *Périgueux* ✉. — D'ALBI, pet. v. de Fr., dép. du Tarn (*Languedoc*), c.-l. de cant., arr. et à 2 l. S. O. de *Gaillac* ✉. Pop. du cant. 6050 hab. — SUR LE SEREIN, v. de Fr., dép. de l'Yonne (*Bourgogne*), c.-l. de cant., arr. et à 3 l. N. E. d'*Avallon* ✉. Pop. du cant. 6930. hab.

LISMORE (*Gr.-Bret.*), v. d'Irlande, dans le Munster, au comté et à 14 l. O. q. S. de Waterford, 10 N. E. de Cork.

LISSA (*Emp. d'Autr.*), pet. île du golfe de Venise, sur la côte de la Dalmatie, à 43 l. E. d'Ancône. Long. E. 13° 58'; lat. N. 43° 25'. Excellent vin, pêche considérable de sardines et d'anchois. — (*Prusse*), b. de Silésie, à 4 l. N. O. de Breslau.

LISSAU (*Emp. d'Autr.*), pet. v. de Bohême, à 8 l. E. E. N. de Prague. Eaux minérales.

LISSENDORF (*Et. prussiens*), b. du distr. de Trèves, à 5 l. et 1/2 N. E. de Prum.

LISY-SUR-OURCQ, b. de Fr., dép. de Seine-et-Marne, (*Brie*) ✉, c.-l. de cant., arr. et à 3 l. N. E. de Meaux. Pop. du cant. 12,470 hab.

LITHUANIE (*Europe*), contrée qui faisait jadis partie de la Pologne, réunie aujourd'hui à la Russie et à la Prusse. Toute la portion sit. à l'O. du Niémen est soumise à cette dernière puissance. Le surplus appartient à la Russie et forme les gouv. de Mohilev, de Polosk, de Grodno et de Wilna.

LITRY, b. de Fr., dép. du Calvados (*Normandie*), à 2 l. S. O. de *Bayeux* ✉.

LITTAU (*Emp. d'Autr.*), pet. v. de Moravie, 5 l. N. O. d'Olmutz.

LIVADIE (la) (*Grèce*), contrée d'environ 80 lieues carrées, s'étendant d'une mer à l'autre et occupant toute la largeur de la Grèce. Long. E. de 18° 50' à 22°; lat. N. de 37° 50' à 39°. Ce pays est fort montagneux; ses montagnes les plus célèbres sont le *Parnasse* et l'*Hélicon*. Il est fertile et produit des olives, vin, oranges, citrons, limons et blé. — *Lebadea* (*Grèce*), v. cap. de la contrée du même nom, avec un év., à 27 l. N. O. d'Athènes, 16 E. q. N. de Lépante. Long. E. 20° 30'; lat. N. 38° 31'. Comm. considérable de laine, blé et riz.

LIVAROT, b. de Fr., dép. du Calvados (*Normandie*), c.-l. de cant., arr. à 3 l. et 1/2 S. q. O. de *Lisieux* ✉. Excellens fromages. Pop. du cant. 10,660 hab.

LIVERDUN, b. de Fr., dép. de la Meurthe (*Pays-Messin*), près de la Moselle, à 5 l. N. E. de *Toul* ✉.

LIVERNON, b. de Fr., dép. du Lot (*Quercy*), c.-l. de cant., arr. et à 3 l. O. N. O. de *Figeac* ✉. Pop. du cant. 8480 hab.

LIVERPOOL (*Angl.*), v. du comté et à 16 l. S. S. O. de Lancaster, 6 N. de Chester, 70 N. O. de Londres. Long. occ. 5° 16' 37"; lat. N. 53° 27'. Cette v., sit. à l'emb. de la Mersey dans la mer d'Irlande, communique par un grand nombre de canaux avec toutes les parties de l'Angleterre. C'est, après Londres, la ville la plus commerçante de la Grande-Bretagne. Son port est spacieux et commode. Les édifices publics, et notamment la bourse, y sont remarquables. Pop. 100,000 habitans.

LIVINI (*Russie d'Eur.*), v. du gouv. et à 38 l. E. d'Orel, 22 S. E. de Toula. Pop. 5650 hab.

LIVINIÈRE (la), pet. v. de Fr., dép. de l'Hérault (*Languedoc*), arr. et à 5 l. S. O. de *St.-Pons-de-Thomières* ✉.

LIVONIE (la) (*Russie d'Eur.*), prov. sit. sur la mer Baltique. Elle a env. 90 l. de long sur 60 de large. Le sol, entrecoupé de marais et de lacs, est cependant fertile et produit en abondance toutes les céréales de l'Europe. Riga en est la capit.

LIVOURNE (*Italie*), v. marit. du gr.-duché de Toscane sur la Médit. Son port est un des meilleurs et des plus fréquentés de l'Europe. Il peut recevoir les bâtimens de la plus grande dimension. Les comptes s'y font en pezza de 20 soldi à 12 denari moneta lunga, valant 4 francs 88 cent., et en lira de 20 soldi à 12 denari, valant 81 c. 100 mètres de France y font 42,40 cannes, 169,56 brasses et 339,12 palmes pour lainages, et 41,10 cannes, 172,70 brasses, 343,47 palmes pour soieries. Livourne possède plusieurs hôpitaux, une académie des sciences, une bibliot. publ., etc. La synagogue, les entrepôts, le théâtre, l'arsenal, les lazarets sont les édifices les plus remarquables. Pop. 51,000 hab. Cette ville est

à 4 l. S. de Pise, 22 O. S. O. de Florence, 58 N. O. de Rome. Long. E. 7° 56′ 30″; lat. N. 43° 33′ 5″. *L'affranchissement des lettres de France est libre jusqu'à Sarzanne seulement.*

LIVRADE (Ste.-), pet. v. de Fr., dép. de Lot-et-Garonne (*Agénois*); ✉. 2750 hab.; c.-l. de cant., arr. et à 2 l. O. de Villeneuve. Pop. de la v. 2000 hab.; du cant. 5750.

LIVRI, b. de Fr., dép. de Seine-et-Oise (*Isle-de-France*); ✉, à 3 l. N. E. de Paris. — autre, dép. des Ardennes (*Champagne*), à 2 l. O. de *Vouziers* ✉.

LIVRON, b. de Fr., dép. de la Drome (*Dauphiné*), à 5 l. S. de Valence, 1 de *Loriol* ✉.

LIXHEIM, pet. place forte de Fr., dép. de la Meurthe (*Lorraine*), à 2 l. N. de Phalsbourg, 2 de *Sarrebourg* ✉.

LIZANT, b. de Fr., dép. de la Vienne (*Poitou*), à 2 l. N. O. de *Civray* ✉.

LIZIER (St.-), v. de Fr., dép. de l'Ariége (*Couserans*), c.-l. de cant., arr. et à 1 l. N. N. E. de *St.-Girons* ✉. Pop. du cant. 10,856 hab.

LLANBEDER (*Angl.*), b. du pays de Galles, comté et à 8 l. E. de Cardigan.

LLANDILOVAWR (*Angl.*), pet. v. du pays de Galles, comté et à 5 l. de Carmarthen.

LLANELLY (*Angl.*), b. du pays de Galles, comté de Denbigh, sur le Dee, à 2 l. S. de Wrexham.

LLANIMOVDERY (*Angl.*), b. du pays de Galles, comté et à 9 l. N. E. de Carmarthen.

LLANVILHING (*Angl.*), pet. v. du pays de Galles, comté et à 5 l. N. de Montgoméry.

LLIVIA (*Esp.*), v. de Catalogne, sur le Sègre, à 1 l. E. de Puycerda.

LÔ (St.-), v. de Fr., dép. de la Manche (*Normandie*), ✉ 🖃, sur la Vire, c.-l. de préf., trib. de 1re inst. et de comm., chambre des manuf. Manuf. de draps, de toiles, passementerie, coutellerie; comm. de chevaux, bestiaux, et volailles. Cette ville est à 6 l. E. de Coutances, 68 O. de Paris (distance légale, 326 kilom.). On paie 35 postes et 1/4. La ville de St.-Lô a 8950 hab. Son arr. en compte 99,980, répartis en 9 cant. et 130 communes. Le cant. de St.-Lô a 13,400 hab.

LOANDA (St.-Paul de) (*Afr.*), v. cap. du roy. d'Angola, sur la côte, au fond de la baie de Bengo. C'est le c.-l. des établissemens portugais, sur la côte occ. d'Afrique. Pop. 18,000 hab. Lat. S. 9°.

LOANGO (*Afr.*), roy. de la B.-Guinée, s'ét. entre celui d'Anzico au N. E., celui de Congo à l'E. et au S. E., celui de Cacongo au S., l'océan Atlantique à l'O., et la côte de Gabon au N. Ce roy. occupe un espace de près de 80 l. sur la côte. On ne sait pas exactement quelle est son étendue de l'E. à l'O. Loango ou Bonigà, sa capitale, a, dit-on, 15,000 hab. Cette v. est à 50 l. N. de l'emb. du Zaïre. Lat. S. 4° 25′; long. E. 11°.

LOBAU ou IN-DER-LOBAU (*Emp. d'Autr.*), île formée par le Danube, à 5 l. S. E. de Vienne.

LOBDA (*Allem.*), pet. v. du duché de Saxe-Weimar, à 1 l. S. d'Iéna.

LOBREGAT (*Esp.*), riv. de Catalogne qui se jette dans la Médit., près de Barcelonne.

LOCARNO (*Suisse*), v. du cant. du Tésin, sur le lac Majeur, à 4 l. N. E. de Lugano.

LOCHEIM (*Pays-Bas*), pet. v. de Hollande, à 5 l. E. de Zutphen.

LOCHES, pet. v. de Fr., dép. d'Indre-et-Loire (*Touraine*). ✉ 🖃; 4590 hab.; c.-l. de s.-préf., trib. de 1re inst. Papet.; fabr. de draps. Cette ville est à 9 l. S. E. de Tours, 58 S. O. de Paris. L'arr. de Loches compte 59,370 hab., répartis en 6 cant. et 74 communes. Le cant. de Loches a 16,420 hab.

LOCHEUR (le), b. de Fr., dép. du Calvados (*Normandie*), à 4 l. S. O. de Caen, 2 de *Villers-Bocage* ✉.

LOCHMABEN (*Gr.-Bret.*), v. du comté et à 2 l. N. E. de Dumfries, en Ecosse.

LOCLE (le) (*Suisse*), b. du cant. de Neufchâtel. Fabr. d'horlogerie; comm. de dentelles. Ce bourg est à 2 l. S. O. de la Chaux-de-Fonds, 3 N. O. de Neufchâtel.

LOCMARIA, b. de Fr., dép. des Côtes-du-Nord (*Bretagne*), à 8 l. S. O. de Tréguier, 3 de *Carhaix* ✉. — autre, dép. du Finistère (*Bretagne*), 3 l. E. de *Quimper* ✉.

LOCMINÉ, b. de Fr., dép. du Morbihan (*Bretagne*). ✉ 🖃; c.-l. de cant., à 5 l. S. de Pontivy. Pop. du cant. 11,980 habitans.

LOCRENAN, b. de Fr., dép. du Finistère (*Bretagne*), à 3 l. N. de Quimper, 2 de *Douarnenez* ✉.

LODDON (*Angl.*), b. du comté de Norfolk, à 3 l. S. E. de Nerwien.

LODÈVE, v. de Fr., dép. de l'Hérault (*Languedoc*). ✉; c.-l. de s.-préf., trib. de 1re inst. et de comm.; chambre des manuf., conseil de prud'hommes; fabr. de draps, d'eaux-de-vie, d'huile d'olive, de savons. Patrie du cardinal Fleury.

Lodève est à 12 l. O. N. O. de Montpellier. Cette v. a 9100 hab. Son arr. en compte 52,900, répartis en 5 cant. et 75 communes. Le cant. de Lodève a 15,036 habitans.

LODI (*Emp. d'Autr.*), v. du roy. lombard-vénitien, sur l'Adda. Cette ville, peuplée de 12,000 hab., renferme quelques beaux édifices, et notamment l'église *dell Incoronata*. Manuf. de faïence, de porcelaine, et de soie; comm. de fromages dits *Parmesans*. Lodi est sit. à 8 l. S. E. de Milan, 8 N. E. de Pavie.

LODRONE (*Emp. d'Autr.*), b. du roy. lombard-vénitien, à 11 l. N. de Brescia.

LOEBAU (*Prusse*), v. de la H.-Lusace, à 5 l. S. E. de Bautzen.

LOEFINGEN (*Allem.*), pet. v. du gr.-duché de Bade, à 8 l. N. de Waldshut.

LOERACH (*Allem.*), pet. v. du gr.-duché de Bade, sur la Weiss, à 2 l. N. E. de Bâle.

LOGE-FOUGEREUSE, b. de Fr., dép. de la Vendée, à 4 l. N. E. de Fontenay, 1 de *la Châtaigneraie* ✉.

LOGNE, b. de Fr., dép. de la Sarthe (*Maine*), à 5 l. O. du Mans, 4 de *Sillé-le-Guillaume* ✉.

LOGRONO (*Esp.*), v. de la Vieille-Castille, sur l'Ebre, à 22 l. E. de Burgos, 52 N. E. de Madrid. Pop. 7000 hab.

LOHBOURG (*Prusse*), pet. v. à 7 l. E. de Magdebourg, près l'Elbe.

LOHÉAC, b. de Fr., dép. d'Ille-et-Vilaine (*Bretagne*), à 7 l. S. de Rennes, 4 de *Bain* ✉.

LOHEIRÂH (*Asie*), v. de l'Arabie, dans l'Yémen, sur la côte et au N. O. de Beit-ul-Fakih.

LOHMEN (*Saxe*), pet. v. de Misnie, au S. de Dresde.

LOHR (*Bav.*), pet. v. du cercle du B.-Mayn, à 5 l. S. O. de Gemunden.

LOING, riv. de Fr. qui a sa source aux confins du Nivernais (Nièvre), et se rend dans la Seine, entre Melun et Montereau.

LOIOVOGOROD (*Russie d'Eur.*), pet. v. de la B.-Volhynie, sur le Dniéper, à 40 l. N. E. de Kiov.

LOIR (le), riv. de Fr. qui prend sa source dans le Perche, et se perd dans la Sarthe, à Briolé.

LOIR-ET-CHER (dép. de), l'un des dép. de la France, formé d'une partie de l'Orléanais. Il est borné au N. par le dép. d'Eure-et-Loir, au N. E. par celui du Loiret, au S. E. par celui du Cher, au S. par le dép. de l'Indre, au S. O. par celui d'Indre-et-Loire, et au N. O. par le dép. de la Sarthe. Ce dép. est principalement agricole. Il fait un comm. assez considérable de vins et d'eaux-de-vie. Il se divise en 3 arr. (Blois, c.-l. de préf., Romorantin et Vendôme), en 24 cant. et 309 communes. Il dépend de la 4e div. milit. La cour royale est à Orléans, l'évêché à Blois, l'église réformée à Aulnay. La pop. est de 227,530 hab.; la superficie de 639,666 arpens métriques, dont 66,330 hect. en forêts, et 28,000 en vignes. Revenu territorial, 11,721,000 francs.

LOIRE (la), *Liger*, fl. de Fr. qui prend sa source au dép. de l'Ardèche et se perd dans l'Océan, entre le Croisic et Bourgneuf, après avoir partagé la France en deux parties presque égales, dans un cours de 170 l. Ce fleuve communique à la Seine par les canaux de Briare et d'Orléans, et à la Saône par celui de Digoin. — (dép. de la), l'un des dép. de la France formé du Forez, d'une partie du Lyonnais, et d'une partie du Beaujolais. Il a pour c.-l. Montbrison, et il est divisé en 3 arr. ou s.-préf.: Montbrison, Roanne, St.-Etienne. Sa pop. s'élève à 343,524 hab., répartis en 28 cant. et 326 communes. Superficie, 462,236 hectares, dont 36,560 en forêts, et 13,000 en vignes. Cour royale et diocèse de Lyon, 19e div. milit. Revenu territorial, 14,368,000 fr. Manuf. nombreuses d'armes et de quincaillerie; fabr. de toiles, fil, rubans de soie, papier, boutons de métal, coutellerie, forges, fonderies, usines, et martinets. Le dép. a des mines de fer, de cuivre, et de houille. Il produit du blé, du chanvre, du maïs, de la térébenthine. Il est arrosé par la Loire. — (le dép. de la Haute-), l'un des dép. de France formé du Vélay, Vivarais, Gévaudan, partie de l'Auvergne et du Forez. Il a pour c.-l. le Puy, et il est divisé en 3 arr. ou s.-préf.: Brioude, le Puy, Yssengeaux. Sa pop. s'élève à 276,830 hab., répartis en 28 cant. et 274 communes. Sa superficie est de 498,046 hectares, dont 23,272 en forêts, et 4000 en vignes. Revenu territorial, 10,409,000 fr. Ce dép. est agricole et manufacturier. Il donne des grains, des légumes, des marrons. On y élève des mulets, des abeilles, des bêtes à laine. Fabr. de dentelles et blondes; papet.; mines d'antimoine et de houille. Le dép. fait partie de la 19e div. milit. Ses tribunaux ressortissent de la cour royale de Riom. Evêché au Puy; église consist. réformée à St.-Voy. — INFÉRIEURE (le dép. de la), l'un des dép. de France formé d'une partie de la H.-Bretagne, dont il occupe la portion la plus mér. Ses produits consistent en blés,

fruits, chanvre et lin; mines de charbon de terre, sels fabriqués sur les côtes, vins, eaux-de-vie, bois de chauffage, charbon de bois, et fers. Ce dép., dont le c.-l. est Nantes, est divisé en 5 arr. ou s.-préf.: Savenay, Châteaubriant, Ancenis, Nantes, Paimbœuf. Sa pop. s'élève à 433,815 hab., répartis en 45 cant. et 207 communes. Sa superficie est de 609,708 hectares, dont 37,484 en forêts, et 45,000 en vignes. Il fait partie de la 12e div. milit., et ressortit à la cour royale de Rennes. Evêché à Nantes, et église consist. réformée. Nombreuses usines et fabr. de fer; 2 fonderies de canons; manuf. de porcelaines, noir animal, toiles, cordages, papiers, cotons, etc. Revenu territorial, 18,904,000 fr. Exportations et importations par terre et par mer.

LOIRET (le), pet. riv. de Fr. qui se jette dans la Loire, au S. O. d'Orléans, après un cours de 2 l. — (le dép. du), l'un des dép. de Fr., formé de l'Orléanais, du Gâtinais et du Berry. La Loire le traverse de l'E. à l'O. Orléans en est le c.-l., et il est divisé en 4 arr. ou s.-préf.: Pithiviers, Montargis, Gien, Orléans. Sa pop. s'élève à 291,394 hab., répartis en 31 cant. et 361 communes. Sa superficie est de 705,138 hectares, dont 96,950 en forêts, et 39,000 en vignes. Revenu territorial, 17,516,000 fr. Cour royale et évêché à Orléans. Eglise consist. réformée dans la même ville; 1re div. milit. Produits territoriaux: safran, fruits, miel estimé, vins et vinaigres. Raffineries de sucre; manuf. de draps et étoffes de laines; bonneterie, parchemin, limes, etc. Eaux minérales.

LOIRON, b. de Fr., dép. de la Mayenne (*Maine*), c.-l. de cant., arr. et à 3 l. O. de *Laval* ✉. Pop. du cant. 14,290 hab.

LOISEY, vil. de Fr., dép. de la Meuse (*Barois*), arr. et à 2 l. E. de *Bar* ✉.

LOISY, vil. de Fr., dép. de la Marne (*Champagne*), sur la Marne, arr. et à 1 l. N. O. de *Vitry-sur-Marne* ✉.

LOKEREN (*Pays-Bas*), v. sit. à 2 l. N. O. de Dendermonde, 5 E. N. de Gand. Fabr. de tabacs, siamoises, tanneries, savonneries. Pop. 13,000 hab.

LOMAGNE (la), *Leomania*, anc. pet. prov. de Fr. faisant partie du B.-Armagnac, et dont Lectoure était la capitale.

LOMBARDIE, *Longobardia* (*Italie*). On appelait autrefois de ce nom toute la partie de l'Italie qui s'étend depuis les frontières de la Toscane jusqu'à la Suisse. C'était la Gaule cisalpine des Romains.

LOMBARD-VÉNITIEN (*Emp. d'Autriche*), roy. formé en 1815 des états Vénitiens, et des duchés de Mantoue et de Milan. Sit. entre le 44° deg. 50′ et le 46° 40′ de lat. N., et entre le 6° deg. 12′ et le 11° 20′ de long. E. Ce roy. a pour limites, au N. la Suisse et le Tyrol; à l'E. l'Illyrie; au S. E. l'Adriatique; au S. les États de l'Eglise, les duchés de Parme et de Modène; à l'O. les Etats sardes. Sa superficie est d'env. 1700 l. carrées, et sa pop. de 4,000,000 d'hab. Il est divisé en 17 délégations, dont 9 sont formées de l'anc. Lombardie, et 8 des provinces vénitiennes. Milan est la cap. du roy. et la résidence du vice-roi.

LOMBERS, b. de Fr., dép. du Tarn (*Languedoc*), à 3 l. S. d'*Alby* ✉.

LOMBEZ, *Casinomagus*, pet. v. de Fr., dép. du Gers (*Comminges*). ✉; c.-l. d'arr., avec just. de paix et trib., à 8 l. S. E. d'Auch. Cette v. a 1550 hab. Son arr. en compte 39,850, répartis en 4 cant. et 99 communes. Le cant. de Lombez a 13,460 hab.

LOMBRON, b. de Fr., dép. de la Sarthe (*Maine*), à 3 l. E. E. N. du *Mans* ✉.

LOMMASCH (*Saxe*), pet. v. de Misnie, à 3 l. N. O. de Meissen, 8 N. O. de Dresde.

LOMOF (Nijneï-) (*Russie d'Eur.*), v. du gouv. et à 30 l. E. de Penza, 11 N. E. de Verkneï-Lomof. Long. E. 41° 30′; lat. N. 53° 25′. — (Verkneï) (*Russie d'Eur.*), v. du gouv. et à 36 l. O. O. S. de Penza, 11 S. O. de Nijneï-Lomof. Long. E. 40° 55′; lat. N. 53° 8′.

LOMOND (lac) (*Gr.-Bret.*), gr. lac d'Ecosse, au comté de Dumbarton. Il a env. 10 l. de longueur sur 10 de largeur, et il communique au détroit de la Clyde. Il y a dans ce lac une trentaine d'îles, la plupart habitées.

LOMPNAS, vil. de Fr., dép. de l'Ain, à 3 l. E. q. N. de *St.-Rambert-en-Bugey* ✉.

LON, b. de Fr., dép. du Gard (*Languedoc*), à 3 l. de *St.-Hippolyte* ✉.

LONATO (*Emp. d'Autr.*), pet. v. du roy. lombard-vénitien, à 5 l. E. de Brescia.

LONDINIÈRES, b. de Fr., dép. de la Seine-Inf. (*Normandie*), c.-l. de cant., arr. et à 3 l. N. de *Neuchâtel* ✉. Pop. du cant. 8000 hab.

LONDONDERRY (*Gr.-Bret.*), v. épiscopale et marit. d'Irlande, dans l'Ulster, cap. du comté de son nom, sur la Lough-Foyle, à 10 l. O. q. S. de Coleraine, 47 N. N. O. de Dublin. Long. occ. 10° 10′; lat. N. 55°. Cette ville est bien bâtie, et

son port commode et vaste. Elle fait un grand commerce avec l'Amérique. Pop. 10,600 hab. — Le comté de Londonderry a une superficie de 56 l. carrées. Il renferme 190,000 hab., répartis en 31 paroisses.

LONDRES, *London* (*Angl.*), v. cap. de l'Angleterre proprement dite et des trois royaumes unis de la Grande-Bretagne. Cette ville est sit. dans le comté de Middlesex sur les deux rives de la Tamise, à 18 l. de son emb. dans la mer. On peut la diviser en 5 parties : la Cité, Southwark, Westminster, et les deux sections de l'Est et de l'Ouest. Sa pop. s'élève à 1,150,000 hab. Londres renferme tous les établissemens publics dont se compose l'administration civile et militaire d'un grand empire; une foule d'institutions consacrées à l'encouragement et au perfectionnement des beaux arts; des académies de toute nature; de nombreux établissemens de charité; plusieurs édifices remarquables, un musée, des théâtres, la Tour, forteresse qui renferme les archives de l'état, les joyaux de la couronne, la monnaie, et l'arsenal. Le conseil communal est composé de 236 membres, 1 assesseur, 2 shérifs, et quelques officiers civils. Les 26 quartiers de la ville sont administrés chacun par un alderman, parmi lesquels on choisit le lord maire. Les places ou *squares* sont ornées d'un jardin entouré d'une grille dont les propriétaires voisins ont la clef. Les promenades publiques de St.-James et de Hyde-Park sont immenses. Le port de Londres peut contenir 3000 navires de toute grandeur. Cette ville d'ailleurs tient un rang distingué parmi les villes manufacturières, et elle fait un commerce immense d'importation et d'exportation avec l'univers. Il y existe des consuls de toutes les nations civilisées. Les effets de commerce ont 3 jours de grâce, à l'exception des lettres à vue qui doivent être protestées sur-le-champ, à défaut de paiement à présentation. Londres a produit un grand nombre d'hommes célèbres dans tous les genres. Cette cap. est sit. à 105 l. O. de Paris. Long. O. 2° 26′ 2″; lat. N. 51° 30′ 49″.

LONGANICO (*Grèce*), v. de la Morée, sur l'Alphée, au lieu où jadis était sit. la ville de Pise, à 12 l. S. de Patras.

LONGEAU, b. de Fr., dép. de la H.-Marne (*Champagne*). 🖃; c.-l. de cant., arr. et à 3 l. S. de *Langres* ✉. Pop. du cant. 9738 hab.

LONGEPIERRE, b. de Fr., dép. de Saône-et-Loire (*Bourgogne*), à 3 l. N. E. de Verdun-sur-le-Doubs, 2 de *Seurre* ✉ (Côte-d'Or).

LONGEVILLE, b. de Fr., dép. de la Meuse (*Barois*), à 1 l. de *Bar-le-Duc* ✉. — autre, dép. de la H.-Marne (*Champagne*), à 4 l. S. O. de Vassy, 1 de *Montierender* ✉.

LONGFORD (*Gr.-Bret.*), pet. v. et comté d'Irlande, prov. de Leinster, sur la Camlin, à 24 l. N. q. O. de Dublin. — Le comté a 7 l. de long, 5 de large, et une pop. de 50,000 hab. Fabr. nombreuses de toiles. Contrée riche et agréable. 2 députés au parlement.

LONG-ISLAND (*Amér. sept., Et.-Un.*), île sur les côtes de l'Etat de New-York. Long. O. 69° 40′ à 71° 41′; lat. N. 40° 50′. — MEADOW (*Amér. sept., Et.-Un.*), b. de l'Etat de Massachussetts, à 1 l. S. de Springfield. — NANG (*Asie*), v. de la Chine, prov. de Se-Tchuen. Long. E. 122° 18′; lat. N. 32° 22′.

LONGNY, b. de Fr., dép. de l'Orne (*Perche*); ✉, 2635 hab.; c.-l. de cant., arr. et à 1 l. de Mortagne. Manuf. de serges; forges. Pop. du cant. 10,198 hab.

LONGOBUCO (*Naples*), b. sit. au milieu de la Calabre cit. Mines d'argent et de mercure.

LONGPENDU (*Fr.*), étang du dép. de Saône-et-Loire (*Charollais*), à 2 l. de Montcenis. Point de partage du canal du centre.

LONGUÉ, b. de Fr., dép. de Maine-et-Loire (*Anjou*), 🖃, au confl. des riv. de Latant et d'Authion, c.-l. de cant., arr. et à 4 l. S. de Baugé, 3 N. de *Saumur* ✉. Pop. du cant. 14,206 hab.

LONGUEVAL, b. de Fr., dép. de la Somme (*Picardie*), à 3 l. N. O. de Péronne, 2 d'*Albert* ✉.

LONGUEVILLE, b. de Fr., dép. de la Seine-Inf. (*Normandie*), c.-l. de cant., arr. et à 4 l. S. O. de Dieppe, 1 de *Bellemare* ✉. Pop. du cant. 7622 hab. — autre, dép. du Nord (*Flandre*), à 1 l. de Maubeuge, 1 de *Bavay* ✉. — autre, dép. de la Vendée (*Poitou*), à 1 l. E. de Talmont. *Les Sables* ✉.

LONGUYON, pet. v. de Fr., dép. de la Moselle (*Lorraine*). ✉ 🖃, 1536 hab. Fabr. de canons de fusils, forges, fourneaux. C.-l. de cant., arr. et à 8 l. N. O. de Briey. Pop. du cant. 10,167 hab.

LONGWY, v. forte de Fr., dép. de la Moselle (*Lorraine*). ✉ 🖃, 2517 hab.; c.-l. de cant., arr. et à 9 l. N. q. O. de Briey. Fabr. d'étoffes de laine, chapeaux, etc.; comm. de lard et de jambons. Long. E. 8° 26′ 25″; lat. N. 49° 31′ 35″. Pop. du cant. 14,027 hab.

LONJUMEAU, b. de Fr., dép. de

Seine-et-Oise (*Isle-de-France*), ✉ 🚂 : c.-l. de cant., sur l'Ivette, à 4 l. S. O. de Paris. Pop. du b. 2000 hab., et du cant. 11,800.

LONLAY, b. de Fr., dép. de la Charente-Inf. (*Saintonge*), c.-l. de cant., arr. et à 3 l. N. de *St.-Jean-d'Angely* ✉. Pop. du cant. 8067 hab.

LONSAC, b. de Fr., dép. de la Charente-Inf. (*Angoumois*), à 5 l. S. O. de Cognac, 3 de *Pons* ✉.

LONS-LE-SAULNIER, v. de Fr., dép. du Jura (*Franche-Comté*), sur le Solvan. ✉ 🚂; 6041 hab.; c.-l. de préf., trib. de 1re inst. et de comm. Salines et Latimens de graduation. Foire d'un jour, le 15 de chaque mois. Bestiaux, grains, draperie, soierie, indiennes. A 8 l. S. de Dôle, 99 E. de Paris (distance légale, 411 kilom.). On paie 49 postes et 1/2. L'arr. compte 106,282 hab., répartis en 11 cant. et 218 communes. Le cant. de Lons-le-Saunier a 17,098 hab. Long. E. 3° 15'; lat. N. 46° 36'.

LOO (*Pays-Bas*), b. de Flandre, à 2 l. S. E. de Furnes. — chât. royal, dans la Gueldre hollandaise, à 3 l. O. de Deventer.

LOOCHRISTY (*Pays-Bas*), pet. v. de Flandre, à 2 l. E. de Gand. Pop. 3500 hab. Fab. de draps et de toiles.

LOPATKA (*Asie*), cap formant la pointe mér. du Kamtschatka. Long. E. 154° 22' 30"; lat. N. 51° 0' 15".

LORCA (*Esp.*), v. du roy. de Murcie, à 14 l. S. O. de Murcie. Long. O. 3° 42'; lat. N. 37° 25'. Fabr. considérable de salpêtre. Pop. 22,000 ames.

LORETTE (*Italie*), v. forte de l'Etat de l'Eglise, à 1 l. de la mer, 7 S. N. d'Ancône. Long. E. 11° 14' 50"; lat. N. 43° 27'. Elle contient 6000 hab. La Santa-Casa y attire un grand nombre d'étrangers. — (*Amér. sept.*), pet. v. et fort sur la côte or. de la Californie, près de la mer Vermeille, à env. 360 l. N. O. de Mexico. Long. occ. 11° 6'; lat. N. 26° 30'.

LOREY-LE-BOCAGE, b. de Fr., dép. de Seine-et-Marne (*Gâtinais*), à 3 l. E. de *Nemours* ✉.

LORGUES, *Leonicæ*, b. de Fr., dép. du Var (*Provence*), sur la riv. d'Argens, c.-l. de cant., arr. et à 2 l. et 1/2 S. O. de *Draguignan* ✉. Long. E. 4°; lat. N. 43° 29'. Pop. du cant. 4,733 hab.

LORIENT, v. et p. de Fr., dép. du Morbihan (*Bretagne*). ✉ 🚂; c.-l. de s.-préf., avec trib. de paix et de 1re inst., siége d'une préf. marit., au fond de la baie de Port-Louis, à 10 l. O. q. N. de Vannes, 121 O. q. S. de Paris. Long. occ. 5° 41' 17"; lat. N. 47° 45' 11". Cette ville est bien bâtie et bien fortifiée. Elle a été longtemps le seul entrepôt des marchandises des Indes et de la Chine. Pop. 19,200. L'arr. compte 123,466 hab., répartis en 11 cant. et 52 communes. Les cantons de Lorient ont ensemble 23,200 hab.

LORIOL, b. de Fr., dép. de la Drôme (*Dauphiné*), ✉ 🚂, près de la Drôme : c.-l. de cant., arr. et à 5 l. S. q. O. de Valence. Comm. de peaux et de soies. Pop. du cant. 7833 hab. — vil. du dép. de l'Ain (*Bresse*), entre Mâcon et *Bourg* ✉, et à 3 l. de l'un et de l'autre.

LORMAISON, vil. de Fr., dép. de l'Oise (*Beauvaisis*), arr. de Beauvais, cant. de *Méru* ✉. Fabr. d'éventails.

LORME, pet. v. de Fr., dép. de la Nièvre (*Nivernais*), ✉, c.-l. de cant., arr. et à 7 l. S. E. de Clamecy. Pop. du cant. 11,424 hab.

LORQUIN, b. de Fr., dép. de la Meurthe (*Lorraine*), c.-l. de cant., arr. et à 2 l. S. S. O. de *Sarrebourg* ✉. Pop. du cant. 14,432 hab.

LORRAINE (la), *Lotharingia*, anc. prov. de Fr., bornée, N. par le Luxembourg et l'archev. de Trèves, E. par l'Alsace et le duché des Deux-Ponts, S. par la Franche-Comté, O. par la Champagne, en y comprenant le duché de Bar. Elle forme auj. les dép. de la Meuse, de la Moselle, de la Meurthe et des Vosges.

LORRÈS, vil. de Fr., dép. de Seine-et-Marne (*Gâtinais*), c.-l. de cant., arr. et à 5 l. S. E. de *Fontainebleau* ✉. Pop. du cant. 8249 hab.

LORRIS, pet. v. de Fr., dép. du Loiret (*Gâtinais*), ✉, c.-l. de cant., arr. et à 4 l. et 1/2 S. O. de Montargis. Pop. du cant. 6407 hab.

LORRY-LÈS-METZ, vil. de Fr., dép. de la Moselle (*Lorraine*), à 1 l. N. O. de *Metz* ✉.

LOSLAU (*Prusse*), pet. v. de Silésie, dans la rég. d'Oppeln, à 4 l. S. E. de Ratibor.

LOSS (îles des) (*Afr.*), pet. îles de la côte occ. au N. O. de la riv. de Sierra-Leone, à 46 l. S. des Bissagos. Long. occ. du mouillage, 15° 40'; lat. N. 9° 27'. Elles sont au nombre de 7, dont 3 sont habitées, savoir : Tamara, Loss, Crafford.

LOT (le), *Oldus*, *Lotus*, riv. de Fr. qui prend sa source à l'E. de Mende, dans les mont. de la Lozère (*Gévaudan*), et se jette dans la Garonne à Aiguillon. Elle n'est navigable qu'à partir de Cahors. — (le dép. du), l'un des dép. de Fr., formé du Quercy, borné, N. par le dép. de la Corrèze, O. par ceux de la Dordogne

t de Lot-et-Garonne, S. par celui de H.-Garonne, E. par celui de l'Aveyon. Long. occ. de 6° 10' à 1° 23'; lat. N. 43° 58' à 45° 5'. Cette contrée est fertile en blés, vins et fruits; comm. de étail, vins, eaux-de-vie, et pruneaux; ines fort estimées. Ce dép., dont la superficie est de 521,114 arpens métriques, ane pop. de 275,847 hab., répartis en arr., Cahors, c.-l., Figeac et Gourdon, cant. et 304 communes. Il fait partie e la 20e div. milit., du diocèse de Cahors, et ressortit à la cour royale d'Agen. n y compte 27,000 hect. de forêts, et ,000 en vignes. Revenu territorial, ,306,000 fr. — ET GARONNE (le dép. e), l'un des dép. de Fr., formé d'une artie de la Guyenne et de l'Agénois, orné, N. par le dép. de la Dordogne, par celui du Lot, O. par ceux de la Gironde et des Landes, S. par celui du Gers. Long. occ. de 1° 18' à 2° 20'; lat. N. de 44° à 44° 45'. Terres fertiles en rains, beaucoup de vignes, chanvre, abac, arbres à liége, pruniers; comm. le farines, eaux-de-vie, vins; manuf. le toiles à voiles, tabac, cordes. Exportation de résine, goudron, brai sec et iquide, bois de pin, écorce de chêne. Agen est le c.-l. de ce dép., dont la superficie est de 479,657 arpens métriques, et la pop. de 330,121 hab., répartis en arr., Agen, Marmande, Nérac, et Villeneuve-d'Agen, 38 cant. et 388 communes. Il fait partie de la 10e div. milit. La cour royale et l'évêché sont à Agen, et 5 églises consistoriales existent dans le dép. On y compte 25,879 hect. de forêts, et 60,000 en vignes. Revenu territorial, 20,943,000 fr.

LOTHIAN (*Gr.-Bret.*), prov. de l'Ecosse mér. le long du golfe de Forth. Elle renferme 3 comtés, savoir, celui de Haddington à l'E., celui d'Edinbourg au milieu, et celui de Linlithgow à l'O.

LOUANS, b. de Fr., dép. d'Indre-et-Loire (*Touraine*), à 5 l. et 1/2 S. de *Tours* ✉, arr. de Loches.

LOUBÈS (St.-), b. de Fr., dép. de la Gironde (*Guyenne*), arr. et à 3 l. N. E. de *Bordeaux* ✉.

LOUBIÈRE, vil. de Fr., dép. de l'Aveyron (*Rouergue*), arr. de *Rodez* ✉.

LOUDE, vil. de Fr., dép. de la H.-Loire (*Velay*), c.-l. de cant., arr. et à 3 l. N. O. du *Puy* ✉. Pop. du cant. 7313 hab.

LOUDÉAC, vil. de Fr., dép. des Côtes-du-Nord (*Bretagne*). ✉ ☎; 6500 hab.; c.-l. de s.-préf., trib. de 1re inst., chambre de manuf. Forges; 500 fabr. de toiles de Bretagne aux environs. Foires le 1er de chaque mois; marché considérable tous les samedis. A 5 l. N. de Pontivy, 10 S. de St.-Brieux. L'arr. compte 87,699 hab., répartis en 9 cant. et 56 communes. Le cant. de Loudéac a 15,198 hab.

LOUDUN, v. de Fr., dép. de la Vienne (*Poitou*). ✉; c.-l. de s.-préf., trib. de 1re inst. et de paix. Comm. de blés, vins blancs, eaux-de-vie, cuirs, cire, miel, lin, chanvre; tanneries; fabr. de draps et dentelles communes. A 15 l. S. O. de Tours, 69 S. O. de Paris. Long. occ. 2° 13'; lat. N. 47° 2'. La ville compte 5100 hab., et l'arr. 38,880, répartis en 4 cant. et 63 communes. Le cant. de Loudun a 11,000 hab.

LOUÉ, b. de Fr., dép. de la Sarthe (*Maine*), sur la Vaugre, c.-l. de cant., arr. et à 7 l. O. du *Mans* ✉. Papet. Pop. du cant. 14,584 hab.

LOUERRE, b. de Fr., dép. de Maine-et-Loire (*Anjou*), à 2 l. de Saumur, 2 des *Rosiers* ✉.

LOUGHBOROUGH (*Angl.*), pet. v. du comté et à 4 l. N. de Leicester, sur la Soar. Fabr. de bas; filat. de coton. Pop. 3400 hab.

LOUGHBRICKLAND (*Gr.-Bret.*), b. d'Irlande, comté de Down, à 19 l. E. de Dublin.

LOUGHRES (*Gr.-Bret.*), b. d'Irlande, comté et à 5 l. S. O. de Galloway.

LOUGRES, vil. de Fr., dép. du H.-Rhin (*Alsace*), à 2 l. de *Montbelliard* ✉. Eaux minérales.

LOUHANS, *Lovincum*, v. de Fr., dép. de Saône-et-Loire (*Bresse-Châlonnaise*), ✉, c.-l. d'arr. avec just. de paix et trib. de 1re inst. A 10 l. N. E. de Mâcon. Long. E. 2° 53'; lat. N. 46° 39'. 3400 hab. Fabr. d'étoffes et de toiles. L'arr. compte 80,941 hab., répartis en 8 cant. et 82 communes. Le cant. de Louhans a 13,297 habitans.

LOUIN, b. de Fr., dép. des Deux-Sèvres (*Poitou*), à 8 l. N. O. de Poitiers, 1 d'*Airvault* ✉.

LOUIS (St.-) (*Afr.*), fort à l'emb. du Sénégal: aux Français. Long. occ. 120° 7; lat. N. 6° 8'. — (*Amer. mér.*), île sit. sur les côtes du Brésil, au gouv. de Maranham, avec port et ville de même nom, à 90 l. S. q. O. de Para. — DE LA PAZ (St.-) (*Amér. sept.*), v. du Mexique, à 40 l. N. de Mexico. — DE POTOSI (St.-) ou SAN-LUIS (*Amér. sept.*), v. du Mexique, à 16 l. N. O. de St.-Louis de la Paz. 12,000 hab. La prov. de San-Luis a une

pop. de 334,900 hab. Surface, 27,801 l. carrées.

LOUISBOURG (*Amer. sept.*), cap de l'île du Cap-Breton, avec un très bon port. Long. occ. 62° 15'; lat. N. 45° 53' 40". — pet. v. des Et.-Unis d'Amér., cap. du comté de Louise, en Virginie, à 33 l. O. d'Edenton. — (*Wurtemberg*), v. sit. à 5 l. N. O. de Stuttgard. Pop. 5890 hab. Manuf. de toiles damassées et de porcelaine. Long. E. 6° 46' 30"; lat. N. 28° 53' 13". — c.-l. de cercle renfermant 7 bailliages et 91,838 hab.

LOUISIADE (*Océanie*), groupe d'îles de l'archipel de Salomon, au S. E. de la Nouv.-Guinée. Lat. S. du cap, 11° 20' 42"; long. E. 126° 0' 40".

LOUISIANE (*Amér. sept., Et.-Un.*), contrée traversée du N. au S. par le Mississipi. C'est un des meilleurs territoires des Etats-Unis. Climat varié, air sain, culture du riz, de l'indigo, et du tabac; bois immenses. L'état de la Louisiane a 125 l. de l'E. à l'O., et 90 du N. au S. Il renferme 25 paroisses et 160,000 hab.

LOUISVILLE (*Amér. sept., Et.-Un.*), v. cap. de la Géorgie, sur l'Ogeechee, à 23 l. S. E. d'Augusta. — autre, dans le Kentukey, sur l'Ohio, à 30 l. O. de Lexington.

LOUK (*Russie d'Eur.*), v. sit. dans le gouv. et à 27 l. S. E. de Kostroma. Long. E. 40° 30'; lat. N. 56° 35'.

LOULAY, b. de Fr., dép. de la Charente-Inf. (*Saintonge*), c.-l. de cant., à 3 l. de *St.-Jean-d'Angely* ✉. Pop. du cant. 8067 hab.

LOUP (St.-), b. de Fr., dép. des Deux-Sèvres (*Poitou*), c.-l. de cant., arr. et à 5 l. N. q. E. de Parthenay, 1 d'*Airvault* ✉. Pop. du cant. 6300 hab. — autre, au dép. de la H.-Saône (*Franche-Comté*), c.-l. de cant., arr. et à 7 l. N. O. de Lure, 2 de *Luxeuil* ✉. Eau de cerise; fabr. de glu. Foires le premier lundi de chaque mois. Pop. du cant. 14,721 hab.

LOUPE (la), b. de Fr., dép. d'Eure-et-Loir (*Beauce*). 🖃; c.-l. de cant., arr. et à 5 l. N. E. de Nogent-le-Rotrou, 2 de *Champrond* ✉. Pop. du canton, 10,193 hab.

LOUPIAC, pet. v. de Fr., dép. du Gers (*Armagnac*), arr. et à 6 l. N. q. O. de *Mirande* ✉. Comm. d'eau-de-vie.

LOUPIAN, b. de Fr., dép. de l'Hérault (*Languedoc*), sur l'étang de Thau, à 4 l. N. E. d'*Agde* ✉.

LOURDE, v. de Fr., dép. des H.-Pyrénées (*Gascogne*); ✉; c.-l. de cant., arr. et à 3 l. N. O. d'Argellès, 4 et 1/2 S. O. de Tarbes, près du Gave de Pau. Long. occ. 2° 22'; lat. N. 43° 8'. Fabr. de toiles; comm. de grains, laines, lins, toiles fines, crepons, mouchoirs; bestiaux et chevaux. Pop. du cant. 12,248 hab.

LOURISTAN (*Asie*), contrée de Per... occupant les mont. de la partie sept. Khousistan. Korumabad, chef-lieu.

LOUROUX BECONNAIS (le), b. de Fr., dép. de Maine-et-Loire (*Anjou*), c.-l. de cant., arr. et à 6 l. O. d'*Angers* ✉. Pop. du cant. 7863 hab. — BOTTEREAU (le), b. de Fr., dép. de la Loire-Inf. (*Bretagne*), arr. et à 4 l. E. de *Nantes* ✉. Il y a 3000 hab.

LOURY, vil. de Fr., dép. du Loiret (*Orléanais*), arr. et à 4 l. N. E. d'*Orléans* ✉.

LOUTH (*Gr.-Bret.*), comté d'Irlande, dans le Leinster, borné, E. par la mer, N. par le comté d'Armagh, O. par ceux de Monaghan et d'East-Meath; celui-ci le borne aussi au S. Terre fertile en blé et en pâturages. 61 paroisses et 57,000 hab. C.-l. Drogheda. — pet. v. du même comté, à 7 l. N. q. O. de Drogheda, 10 S. d'Armagh. Long. occ. 9° 15'; lat. N. 58° 58'.

LOUVAIN (*Pays-Bas*), v. du Brabant or., sit. sur la Dyle et un canal. Cette ville, dont la pop. s'élève à 25,000 ames, possède une université célèbre qui compte plus de 1200 étudians. Elle fait un comm. assez considérable. Manuf. de draps, toiles, dentelles, raffineries de sucre, brasseries, etc. A 5 l. E. N. de Bruxelles. Long. E. 2° 21'; lat. N. 50° 53'.

LOUVAINE, b. de Fr., dép. de Maine-et-Loire (*Anjou*), près de l'Oudon, à 7 l. N. q. O. d'*Angers* ✉.

LOUVE (la) ou LOUHE, riv. de Fr. qui tombe dans le Doubs, à 2 l. S. de Dôle, dép. du Jura.

LOUVERNAY, b. de Fr., dép. de la Mayenne (*Maine*), arr. et à 2 l. N. q. E. de *Laval* ✉.

LOUVIERS, *Locus veris*, v. de Fr., dép. de l'Eure (*Normandie*). ✉ 🖃; c.-l. d'arr. avec just. de paix et trib. A 6 l. S. de Rouen. Long. occ. 1° 14'; lat. N. 49° 12'. Pop. 9898 hab. Fabr. de siamoises, blanchisseries de toiles, filat. de coton, tanneries; manuf. de draps très renommés. L'arr. de Louviers compte 68,812 hab. répartis en 5 cant. et 120 communes. Le cant. de Louviers a 18,595 habitans.

LOUVIGNÉ EN BAIN, b. de Fr., dép. d'Ille-et-Vilaine (*Bretagne*), arr. et à 3 l. S. O. de *Vitré* ✉. — DU DÉSERT, b. de Fr., dép. d'Ille-et-Vilaine (*Bretagne*),

c.-l. de cant., arr. et à 4 l. N. E. de *Fougères* ✉. Pop. du cant. 13,691 hab.

LOUVIGNER, b. de Fr., dép. des Landes (*Gascogne*), à 4 l. N. de *Lescar* ✉.

LOUVIGNY, b. de Fr., dép. de la Mayenne (*Maine*), à 2 E. de *Laval* ✉.

LOUVO (*Asie*), v. du roy. de Siam, à 18 l. N. E. de Juthia. Les rois de Siam y passent l'été. Long. E. 99°; lat. N. 14° 40'.

LOUVOIS, vil. de Fr., dép. de la Marne (*Champagne*), arr. et à 4 l. S. de *Reims* ✉.

LOUVRES, b. de Fr., dép. de Seine-et-Oise (*Isle-de-France*), ✉ 🖃, arr. et à 6 l. E. de Pontoise.

LOVTZOVA (*Russie d'Asie*), pet. v. du gouv. d'Irkoustk, à 5 l. E. N. de Verkneï-Oudinsk.

LOW ou LOOE (East et West) (*Angl.*), bourgs du comté de Cornwall, près de la mer, à 1 l. et 1/2 l'un de l'autre, 9 S. q. O. de Launceston. 2 députés chacun au parlement.

LOWIECZ (*Emp. russe*), pet. v. de Pologne, dans le duché de Varsovie, palatinat de Mazovie, sur la Bsura.

LOWISA (*Russie d'Eur.*), v. de la Finlande, sur la côte du golfe.

LOWOSITZ (*Emp. d'Autr.*), v. de Bohême, sur l'Elbe, cercle de Leutmeritz, et à 3 l. S. O. de cette ville.

LOWTH (*Angl.*), b. à marché, sit. dans le comté et à 7 l. et 1/2 N. E. de Lincoln.

LOXA ou LOJA (*Esp.*), v. sit. sur le Xenil, au roy. et à 12 l. O. de Grenade. Pop. 9000 hab. Salines. Long. occ. 6°; lat. N. 37° 20'. — (*Amér. mér.*), v. de la prov. de Quito, à 31 l. S. O. de Cuença. Long. occ. 81° 30'; lat. mér. 3° 59'. Sol fertile, air pur et sain. Pop. 10,000 hab. Comm. d'étoffes de laine et coton, tapis estimés, cochenille, quinquina de première qualité; mines d'or. Long. O. 81° 35'; lat. S. 3° 59'.

LOYAT, vil. de Fr., dép. du Morbihan (*Bretagne*), arr. et à 1 l. et 1/2 N. de *Ploërmel* ✉.

LOYE (la grande), b. de Fr., dép. du Jura (*Franche-Comté*), à 2 l. S. de *Dôle* ✉.

LOYES, vil. de Fr., dép. de l'Ain (*Bresse*), à 4 l. N. O de *Montluel* ✉.

LOYTS (*Prusse*), v. de la rég. de Stralsund, sur le Pène, à 9 l. S. de Stralsund.

LOZAY, b. de Fr., dép. de la Charente-Inf. (*Saintonge*), arr. et à 2 l. et 1/2 de *St.-Jean-d'Angély* ✉.

LOZÈRE (*Fr.*), nom d'une chaîne de mont. faisant partie des Cévennes, dans le Languedoc. Elle s'étend du N. au S., à partir d'Ispagnac, sur le Tarn, jusque vers Langogne. — (le dép. de la), l'un des dép. de Fr. occupant la partie N. O. du B.-Languedoc, le Gévaudan, et les diocèses d'Uzès et d'Alais. Il est borné N. par le dép. du Cantal et par celui de la H.-Loire, O. et S. par celui de l'Aveyron, E. par celui de l'Ardèche, S. et S. E. par celui du Gard. Long. E. de 0° 45' à 1° 40'; lat. N. de 44 à 45°. Ce dép., peu fertile en général, produit froment, orge, avoine, peu de seigle, fourrages et fruits. On y cultive le mûrier pour l'éducation du ver à soie. Mines de fer, de plomb, de cuivre et d'antimoine; comm. de laine, bestiaux, étoffes de laine et coton. Mende est le c.-l. de ce dép., dont la pop. s'élève à 133,934 hab., répartis en 3 arr., Mende, Florac et Marvejols, 24 cant. et 191 communes. Sa superficie est de 509,548 arpens métriques, dont 21,680 en forêts. 9e div. milit. Evêché à Mende, cour royale de Nismes, 5 églises consistoriales réformées.

LUARD (le), b. de Fr., dép. de la Sarthe (*Maine*), à 3 l. S. de la Ferté-Bernard, 2 de *Connerré* ✉.

LUBBEKE (*Han.*), pet. v. à 5 l. O. de Minden.

LUBBEN (*Prusse*), pet. v., cap. de la B.-Lusace, au duché de Saxe, sur la Sprée, à 8 l. N. O. de Cotbus.

LUBECK (*Allem.*), v. libre, l'une des quatre de la confédération germanique, avec une citadelle et un bon port. Elle est bien bâtie et florissante. Pop. 40,000 hab. Consulat français. Entrepôt de marchandises du Midi avec la Baltique; raffineries de sucre, manuf. d'étoffes de laine et de soie, de savon; toiles à voiles, tabac, maroquins; fonderies de canons, constructions de navires. Le poids de Lubeck est de 5 pour 100 plus faible que le poids métrique. Lubeck est sit. au confl. de la Prave, du Wackonitz et du Steckenits, près de la Baltique, à 9 l. N. de Lauembourg, 15 N. E. de Hambourg. Long. E. 8° 20' 37"; lat. N. 53° 31' 18". — Le terr. de Lubeck renferme 29 villages, fermes et moulins.

LUBEN (*Prusse*), v. de la rég. de Liegnitz, à 5 l. de Liegnitz. Manuf. de draps.

LUBENAU (*Prusse*), pet. v. de la B.-Lusace, à 3 l. S. E. de Luben.

LUBERSAC, b. de Fr., dép. de la Corrèze (*Limousin*), c.-l. de cant., arr. et à 8 l. N. q. O. de Brives, 3 d'*Uzerche* ✉. Pop. du cant. 12,117 hab.

LUBLENITZ (*Prusse*), v. de la Silésie, princ. et à 10 l. E. d'Oppeln.

LUBLIN (*Emp. russe*), v. du roy. de Pologne, dans la Gallicie occ., sur la Bistritza, à 36 l. S. E. de Varsovie. Académie et synagogue. Pop. 7500 hab. Long. E. 20° 10'; lat. N. 51° 14'.

LUC (le), b. de Fr., dép. de la Drôme (*Dauphiné*), c.-l. de cant., arr. et à 3 l. S. de *Dié* ✉. Pop. du cant. 3014 hab. — autre, dép. du Var (*Provence*). ✉ ☎. 3020 hab. A 2 l. S. de Sorgues, 3 E. de Brignolles. Comm. de marrons. — (St.-), b. de Fr., dép. de l'Eure (*Normandie*), à 2 l. et 1/2 S. d'*Evreux* ✉.

LUCAR DE BARAMEDA (St.-) (*Esp.*), v. de l'Andalousie, avec un bon port, à l'emb. du Guadalquivir, à 19 l. S. q. O. de Séville. Comm. de sel, vins, eaux-de-vie. Pop. 18,000 hab. Long. occ. 8° 40'; lat. N. 36° 45' 30". — DE GUADIANA (St.-), v. forte de l'Andalousie, sur la Guadiana, à 30 l. O. de Séville. — LA MAYOR (St.-), pet. v. de l'Andalousie, à 10 l. N. O. de Séville.

LUÇAY, b. de Fr., dép. de l'Indre (*Berry*), à 2 l. S. O. de *Valençay* ✉.

LUÇAY-LE-CHÉTIF, b. de Fr., dép. de l'Indre (*Berry*), à 3 l. N. O. d'*Issoudun* ✉.

LUCAYES (les) ou ILES BAHAMA (*Amér. sept.*), archipel qui règne le long des côtes de la Floride jusqu'à l'île de Cuba, entre le 75e deg. 20' et le 83e 20' de long. O., et entre le 22e deg. et le 27e de lat. N. Il en existe près de 500, dont la plupart ne sont que des rochers. Les plus grandes sont celles de Bahama, San-Salvador et St.-André.

LUCAYONÈQUE (*Amér. sept.*), la plus sept. des îles Lucayes, à l'E. de l'île de Bahama.

LUCCA, LUKA (*Allem.*), pet. v. de la princ. d'Altenbourg, H.-Saxe, à 4 l. S. E. de Zeitz.

LUCÉ (Grand-), b. de Fr., dép. de la Sarthe (*Maine*), c.-l. de cant., arr. et à 5 l. O. q. S. de *St.-Calais* ✉. Pop. du cant. 11,810 hab.

LUCE (Ste.-), vil. de Fr., dép. de la Loire-Inf. (*Bretagne*), arr. et à l'E. N. de *Nantes* ✉.

LUCEAU, b. de Fr., dép. de la Sarthe (*Maine*), à 4 l. de *Château-du-Loir* ✉.

LUCENA (*Esp.*), pet. v. de l'Andalousie, sur le Tinto, dans la prov. et à 16 l. O. de Séville, 5 de l'Océan; renommée pour ses vins. Manuf. de savon.

LUCENAY LÈS AIX, b. de Fr., dép. de la Nièvre (*Nivernais*), à 3 l. S. de *Decize* ✉. Comm. de bestiaux. — L'EVÊQUE, b. de Fr., dép. de Saône-et-Loire (*Bourgogne*). ✉, c.-l. de cant., arr. et à 3 l. et 1/2 N. d'Autun. Pop. du cant 11,113 hab. — vil. de Fr., dép. du Rhône (*Lyonnais*), à demi-l. N. O. d'*Anse* ✉. — EN VALLÉE, vil. de Fr., dép. de l'Allier (*Bourbonnais*), à 2 l. E. q. N. de *Moulins* ✉.

LUCERA (*Naples*), v. de la Capitanate, à 12 l. O. q. S. de Manfredonia. Long. E. 13° 18'; lat. N. 41° 28'. Fabr. de draps.

LUCERNE (le cant. de) (*Suisse*), un des cant. de la confédération suisse. Superficie 68 l. carrées. Pop. 102,000 hab. Partie mérid. montagneuse. Peu de vignes, bons pâturages dans l'Entlibuch; le cant. est catholique. — v. cap. du cant. du même nom. Grand passage pour l'Italie par le St.-Gothard. Comm. de transit. Résidence du Nonce apostolique. La diète s'y tient tous les 5 ans. Pop. 7000 hab.; à 12 l. S. O. de Zurich, 12 E. N. E. de Berne. Long. E. 5° 51'; lat. N. 46° 55'. — ou WALDSTADT (lac de) (*Suisse*). Il a 10 l. de long sur 4 de large; il est sit. à 1380 pieds au-dessus du niveau de la mer, et il est entouré, presque de tous côtés, de mont. de 2000 à 8000 pieds de hauteur. Il reçoit une infinité de torrens, et il est traversé par la Reuss. Profondeur moyenne 600 pieds. — (*Et. sardes*), pet. v. du Piémont, à 2 l. S. de Pignerol.

LUCHEUX, b. de Fr., dép. de la Somme (*Picardie*), à 2 l. N. E. de Doulens.

LUCHY, b. de Fr., dép. de l'Oise (*Picardie*), à 3 l. N. de Beauvais, 2 de *Clermont* ✉.

LUCIE (Ste.-) (*Antilles*), l'une des îles de cet archipel, au S. de la Martinique, à l'O. de la Barbade, et au N. E. de St.-Vincent. Elle a 10 l. de long sur 4 de large. Elle est occupée par les Anglais. Pop. 25,000 hab. Sol volcanique, sources thermales, sucre, cacao, café, excellent bois de construction. Deux hautes montagnes, les Pitons de Ste.-Alousie, la font reconnaître de fort loin. Long. O. (pointe S.), 62° 11' 40"; lat. N. 13° 23' 40". — (*Afr.*), une des îles du Cap-Vert, entre St.-Nicolas et St.-Vincent. Long. occ. 26° 52'; lat. N. 16° 42'. — vil. de Fr., dép. de la Meuse (*Lorraine*), à 2 l. de *Commercy* ✉.

LUCKAU (*Prusse*), pet. v. de la B. Lusace, à 22 l. N. de Dresde, 5 S. O. de Lubben.

LUCKENWALD (*Prusse*), pet. v. du

duché de Saxe, à 10 l. N. E. de Wittemberg, 2 N. de Jutterbrock.

LUCKO (*Russie d'Eur.*), v. de Pologne, cap. de la Volhynie, sur la Styr, à 25 l. N. E. de Léopold. Long. E. 23° 15'; lat. N. 50° 55'.

LUCKNOW (*Indes or.*), v. de l'Hindoustan, cap. de la prov. d'Oude, sur le Goumty, à 217 l. N. O. de Calcutta. Long. E. 79° 10'; lat. N. 26° 35'. Résidence d'un nabab et des autorités anglaises.

LUCKOW (*Han.*), pet. v. à 15 l. S. E. de Lunebourg.

LUÇON, pet. v. de Fr., dép. de la Vendée (*Poitou*). ✉ 🖃, 2963 hab.; c.-l. de cant., arr. et à 7 l. E. de Fontenay. Long. occ. 5° 30'; lat. N. 46° 27' 14". Pop. du cant. 10,865 hab.

LUCQUES (*Italie*), v. cap. du duché de Lucques, résidence des ducs et d'un archevêque. Université. Comm. considérable de soie, vins, huile, fruits et olives. Manuf. de draps, etc. Pop. 18,000 hab. A 4 l. N. E. de Pise. Long. E. 8° 15'; lat. N. 43° 49' 3". Le duché de Lucques, reversible aux grands ducs de Toscane, a 34 l. carrées. 137,000 hab., et 1,500,000 fr. de revenu. Il est extrêmement fertile.

LUCY, vil. de F., dép. de la Meurthe (*Lorraine*), arr. et à 5 l. N. de *Château-Salins* ✉. — LE BOIS, vil. de Fr., dép. de l'Yonne (*Bourgogne*), arr. et à 2 l. N. d'*Avallon* ✉ 🖃. — LICHÈRE, vil. de Fr., dép. de la Nièvre (*Nivernais*), à 2 l. N. de *Clamecy* ✉.

LUCZARA (*Emp. d'Autr.*), v. de la Buchowine, à 24 l. S. E. de Czernowitz.

LUDAMAR (*Afr.*), contrée bornée N. par le gr. désert de Sahara, et habitée par des Maures qui vivent du produit de leurs troupeaux.

LUDE (le), pet. v. de Fr., dép. de la Sarthe (*Anjou*), sur le *Loir*. ✉ 🖃; c.-l. de cant., arr. et à 4 l. E. q S. de la Flèche. Comm. de cuirs, fabr. d'étamines. 3000 hab., pop. du cant. 11,390.

LUDGARSHALL (*Angl.*), b. du comté de Wilts, à 2 l. S. q. O. de Great-Bedwin, 6 N. E. de Salisbury. 2 députés au parlement.

LUDITZ (*Emp. d'Aut.*), v. de Bohème, dans le cercle et à 8 l. S. O. de Saatz.

LUDLOW (*Angl.*), pet. v. du comté de Shrop, à 9 l. S. de Shrewsbury. Pop. 4500 hab. Long. occ. 5° 7'; lat. 52° 22'. 2 députés au parlement.

LUGANO (*Suisse*), l'un des 8 distr. du cant. du Tésin. Cette pet. contrée est très fertile. — (*Suisse*), pet. v., c.-l. de distr. du cant. du Tésin, à 5 l. N. q. O. de Mendris, 6 S. E. de Locarno. Long. E. 6° 73' 18"; Lat. N. 45° 59' 56". Le lac de Lugano, près de cette ville, a env. 6 l. du S. au N.

LUGNY, b. de Fr., dép. de Saône-et-Loire (*Bourgogne*), c.-l. de cant., arr. et à 4 l. N. de Mâcon. Pop. du cant. 12,155 hab. — autre au même dép., et à 1 l. S. de *Charolles* ✉. — autre au dép. du Pas-de-Calais, à 4 l. S. O. de *St.-Pol* ✉.

LUGO (*Esp.*), v. de la Galice, près de Minho, à 3 l. N. de Compostelle. Long. occ. 9° 23'; lat. N. 43° 10'. Il s'y est tenu plusieurs conciles. Résidence d'un évêque. Pop. 4800 hab. — (*Italie*), pet. v. de la délégation de Ferrare, à 13 l. E. de Bologne, 12 S. q. E. de Ferrare.

LUINES ou MAILLÉ., pet. v. de Fr., dép. d'Indre-et-Loire (*Touraine*), sur la Loire, à 3 l. O. de *Tours* ✉. Long. occ. 1° 47' 16"; lat. N. 47° 23' 10".

LULEA (*Suède*), pet. v. marit., dans la Westro-Bothnie, à l'emb. de la riv. de Luléa, dans le golfe de Bothnie, à 5 l. O. q. S. de Tornea. Long. E. 20° 30'; lat. N. 65° 45'.

LUMBRES, b. de Fr., dép. du Pas-de-Calais (*Artois*), à 2 l. S. O. de *St.-Omer* ✉.

LUMELLO (*Et. sardes*), v. du Piémont, qui donne son nom à la Lumelline, contrée qui s'étend le long du Pô, à 18 l. E. N. E. de Turin.

LUMMERSUM (*Prusse*), b. du gr.-duché du B.-Rhin, à 4 l. O. de Bonn.

LUNAS, b. de Fr., dép. de l'Hérault (*Languedoc*), c.-l. de cant., arr. et à 7 l. N. de Béziers, 2 de *Lodève* ✉. Mine de charbon de terre. Pop. du cant. 6373 hab.

LUNDEN (*Suède*), v. cap. de la Scanie, avec un év. luthérien, université, biblioth. publ., cabinet d'histoire naturelle, jardin botanique. 3500 hab.; à 16 l. E. de Copenhague. Long. E. 10° 52' 27"; lat. N. 56° 42' 26". — (*Dan.*), pet. v. au duché de Holstein, près de l'Eyder, à 3 l. S. E. de Tonningen. Long. E. 6° 48'; lat. N. 55° 51'.

LUNDY (*Angl.*), pet. île dans le canal de Bristol, ceinte de rocs. Elle a 2 l. de long et 1 de large.

LUNE (mont de la) ou DE KONG (*Afr.*), chaîne de hautes mont., à l'E. des sources du Nil, dans l'Abyssinie.

LUNEBOURG (*Han.*), princip. qui a 380 l. carrées, et 2500 hab., 12 villes, 26 bourgs et 176 paroisses. — (*Han.*), cap. de la princ. de ce nom, sur l'Ilmenau. École célèbre, gymnase, et 12,000

hab. Fabr. de briques, poteries; linge de table, dentelles et tabacs; commerce actif d'importation et d'exportation avec le Sud de l'Allemagne. A 14 l. S. E. de Hambourg. Long. E. 8° 15'; lat. N. 3° 28'.

LUNEL, v. de Fr., dép. de l'Hérault (*Languedoc*). ✉ 🚂, 5400 hab. Le canal de Lunel communique au Rhône, à la Méditerranée et au canal des deux mers. Fabr. d'eau-de-vie, esprit de vin et liqueurs, acier fondu; excellent vin muscat. Foires considérables, les 31 mai et 25 août; c.-l. de cant., arr. et à 5 l. N. E. de Montpellier. Pop. du cant. 11,396 hab.

LUNEN (*Prusse*), pet. v. du gr.-duché du B.-Rhin, sur la Lippe. Fabr. de toiles de lin.

LUNÉVILLE, v. de Fr., dép. de la Meurthe (*Lorraine*). ✉ 🚂, 11,555 hab.; c.-l. de s.-préf., trib. de 1re inst. Manuf. de faïence, filature de coton et fabr. de bas, siamoises et draperies communes. Comm. de vins, chanvre, lin et bois. Foire de 3 jours, les 16 mars et 12 septembre. A 6 l. S. E. de Nancy, 88 E. de Paris. Long. E. 4° 10' 6"; lat. N. 48° 35' 33". L'arr. compte compte 74,116 hab., répartis en 6 cant. et 209 communes. Les cant. de Lunéville ont ensemble 26,000 hab.

LUNGERN (*Suisse*), b. du cant. d'Underwald, à 3 l. N. E. de Brientz.

LUPICIN (St.-), b. de Fr., dép. du Jura (*Franche-Comté*), à 2 l. O. de *St.-Claude* ✉.

LURCY, b. de Fr., dép. de l'Allier (*Bourbonnais*), à 12 l. de Moulins, 3 du *Donjon* ✉. — LEVY, b. de Fr., dép. de l'Allier (*Bourbonnais*). Fabr. de porcelaine, comm. de bestiaux, bois, charbon de terre. 2000 hab.; c.-l. de cant., arr. et à 4 l. de Moulins, 3 de *St.-Pierre-le-Moûtier* ✉ (Nièvre). Pop. du cant. 9078 hab.

LURE, v. de Fr., dép. de la H.-Saône (*Franche-Comté*). ✉ 🚂, 2697 hab.; c.-l. de s.-préf. et trib. de 1re inst. Filature et tissus de coton, bonneterie, chapellerie. A 6 l. E. q. N. de Vesoul. L'arr. compte 127,869 hab., répartis en 10 cant. et 195 communes. Le cant. de Lure a 17,524 hab.

LURY, pet. v. de Fr., dép. du Cher (*Berry*), sur l'Arnon, c.-l. de cant., arr. et à 5 l. O. de Bourges, 2 de *Vierzon* ✉. Pop. du cant. 5079 hab. — (*Fr.*), b. de Corse, près Rogliano, à 6 l. N. de *Bastia* ✉.

LUSACE (la) (*Allem.*), prov. sit. entre l'Elbe et l'Oder, 48 de long sur 36 de large. Principales riv., la Sprée, la Neiss, la Queiss et l'Elster-Noir. Terres fertiles, comm. de draps, toiles, lin et fil. Pop. 450,000 hab. Bautzen, cap. La B.-Lusace est comprise dans le duché de Saxe, appartenant au roi de Prusse. La H.-Lusace est au roi de Saxe.

LUSIGNAN, pet. v. de Fr., dép. de la Vienne (*Poitou*). ✉ 🚂; 2400 hab.; sur la Voune; c.-l. de cant., arr. et à 6 l. S. O. de Poitiers. Comm. de grains. Pop. du cant. 12,742 hab.

LUSIGNY, b. de Fr., dép. de l'Aube (*Champagne*), c.-l. de cant., à 5 l. de *Troyes* ✉.

LUSSAC, pet. v. de Fr., dép. de la Vienne (*Poitou*), c.-l. de cant., arr. et à 3 l. S. O. de *Montmorillon* ✉. Pop. du cant. 9608 hab. — autre, dép. de la Gironde (*Bordelais*), c.-l. de cant., arr. et à 2 l. E. de *Libourne* ✉. Pop. du cant. 9347 hab.

LUSSAN, b. de Fr., dép. du Gers (*Armagnac*), à 2 l. E. d'Auch, 2 de *Gimont* ✉. — autre dép. de la H.-Garonne (*Comminge*), à 6 l. N. E. de St.-Gaudens, 3 de *Martres* ✉. — autre, dép. du Gard (*Languedoc*), c.-l. de cant., arr. et à 4 l. N. d'*Uzès* ✉. Pop. du cant. 5818 hab.

LUTANGES, vil. de Fr., dép. de la Moselle (*Pays messin*), à 3 l. S. E. de *Thionville* ✉.

LUTEMBERG (*Emp. d'Aut.*), b. de Styrie, entre la Drave et la Muer, à 12 l. S. E. de Gratz.

LUTON (*Angl.*), v. du comté et à 7 l. S. de Bedford.

LUTRY (*Suisse*), pet. v. du cant. de Vaud, sur le lac de Genève, à 1 l. N. O. de Lausanne.

LUTTER (*Allem.*), pet. v. du duché de Brunswick-Wolfembuttel, à 4 l. N. O. de Goslar.

LUTTERBACH, vil. de Fr., dép. du H.-Rhin, à 1 l. O. de *Mulhausen* ✉. Fabr. d'indiennes; filature de coton.

LUTTERWORT (*Angl.*), b. du comté et à 5 l. S. de Leicester.

LUTZELSTEIN ou PETITE-PIERRE, pet. v. du dép. du B.-Rhin (*Alsace*), c.-l. de cant., arr. et à 4 l. N. de Saverne, 2 de *Phalsbourg* ✉ (Meurthe). Pop. du cant. 13,081 hab.

LUTZEN (*Prusse*), pet. v. de la rég. et du cercle de Mersebourg, sur l'Elster, à 5 l. O. de Leipsick.

LUTZERAT (*Prusse*), b. du gr.-

duché du B.-Rhin, à 12 l. S. O. de Coblentz.

LUXEMBOURG (*Pays-Bas*), ville forte, cap. du gr.-duché du même nom; divisée en haute et basse par la riv. d'Alzette. Pop. 9500. hab. Tanneries, chamoiseries; fabr. de toiles recherchées; faïence et papier. Foire, le 24 juin, 15 jours; à 10 l. S. O. de Trèves. Long. E. 3° 49′ 26″; lat. N. 49° 37′ 38″. — (gr.-duché de), l'une des prov. des Pays-Bas. Il fait partie de la Confédération germanique. Sa superficie est de 205 l. carrées et sa pop. de 255,000 hab. Les usines pour la fabr. du fer y sont très nombreuses.

LUXEUIL ou LUXEUX, pet. v. de Fr., dép. de la H.-Saône (*Franche-Comté*) ✉, 3390 hab.; c.-l. de cant., arr. et à 4 l. N. O. de Lure. Commerce de bois et merrain, de *kirchenwasser;* fabr. de clouterie et tannerie; eaux min.; ruines des anciens Thermes, à 400 pas de la ville, au pied des Vosges, à 6 l. N. de Vesoul. Long. E. 4° 4′; lat. N. 47° 50′. Pop. du cant. 14,729 hab.

LUXOR ou LUQSOR (*Afr.*), vil. de la H.-Égypte, sur l'emplacement de l'anc. *Thèbes*. Ruines immenses et magnifiques, à 125 l. S. du Caire. Long. E. 30° 19′ 38″; lat. N. 25° 41′ 57″.

LUYNEN (*Prusse*), v. du comté de la Mark, gr.-duché du B.-Rhin, sur la Lippe, à 3 l. N. de Dortmund.

LUZARCHES, pet. v. de Fr., dép. de Seine-et-Oise (*Isle-de-France*) ✉, c.-l. de cant., arr. de Pontoise. Commerce de grains, fabr. de dentelles. A 7 l. et 1/2 N. de Paris. Pop. du cant. 10,480 hab.

LUZERA (*Naples*), v. épisc. de la Capitanate. Pop. 8600 hab. Long. E. 41° 44′; lat. N. 41° 28′.

LUZ-EN-BARRÈGES, b. de Fr., dép. des H.-Pyrénées (*Bigorre*). 🚩, c.-l. de cant., arr. et à 5 l. d'*Argelès* ✉. Pop. du cant. 5126 hab.

LUZECH, pet. v. de Fr., dép. du Lot (*Quercy*), c.-l. de cant., arr. et à 5 l. E. q. N. de Cahors, 1 de *Castelfranc* ✉. Pop. du cant. 11,575 hab.

LUZILLÉ, b. de Fr., dép. d'Indre-et-Loire (*Touraine*), à 4 l. d'*Amboise* ✉.

LUZY, pet. v. de Fr., dép. de la Nièvre (*Nivernais*). ✉ 🚩; c.-l. de cant., arr., et à 8 l. S. de Château-Chinon. Pop. du cant. 9126 hab.

LYCK ou ŒLK (*Prusse*), pet. v. de la rég. de Gumbinen, à 32 l. S. E. de Kœnisgberg. Long. E. 20° 18; lat. N. 53° 39′.

LYME-REGIS (*Angl.*), v. marit. du comté de Dorset. Port commode, à 59 l. S. O. de Londres. 2 dép. au parlement.

LYMFIORD (*Dan.*), golfe du Nord-Jutland qui communique avec le Catégat.

LYMINGTON (*Angl.*), pet. v. marit. de l'île de Wight. Salines considérables, bains. A 39 l. S. O. de Londres. Long. O. 3° 53′; lat. N. 50° 46′.

LYNN-REGIS, KING'S-LYNN (*Angl.*), v. du comté de Norfolk, sur l'Ouse, très commerçante. Pop. 10,000 hab., à 40 l. N. de Londres. Long. O. 2°; lat. N. 52° 46′.

LYON, v. de Fr., c.-l. de préf. du dép. du Rhône. ✉ 🚂. Siége d'un archev., d'une cour royale; trib. de paix, de 1re inst., de comm., de prud'hommes. Conseil de manuf. Quartier général de la 19e division milit. Hôtel des monnaies, académie, bourse, bibl. publ., musée, jardin botanique, conservatoire des arts, sociétés littéraires et scientifiques, école vétérinaire, école de dessin, etc. Les rues sont en général étroites, mais les quais sont larges et vastes et l'on y remarque de beaux édifices. Manuf. en tous genres, mais principalement en soieries, dont 24,000 métiers battans. Chapelleries, bijouteries, broderies, etc. Commerce de vins du Rhône, et d'épiceries. Foires, le jour de la Pentecôte, 35 jours; le 24 juin, 5 jours; le 29 juin, 15 jours; le 24 juillet, 10 jours. Pop. 180,000 hab., compris les faubourgs de Vayse, la Croix-Rouge et la Guillotière. L'arr. de Lyon compte 261,641 hab., répartis en 16 cant. et 126 communes. La ville de Lyon est sit. au confl. de la Saône et du Rhône, à 119 l. S. S. E. de Paris (distance légale 466 kilom.). On paye 58 postes 3/4. Long. E. 2° 29′ 9″; lat. N. 45° 45′ 58″.

LYRE (vieille et nouvelle), b. de Fr., dép. de l'Eure (*Normandie*), sur la Rille, 🚩, à 3 l. O. de *Conches* ✉. Fabr. d'épingles.

LYS (St.-), b. de Fr., dép. de la H.-Garonne (*Armagnac*); ✉; c.-l. de cant., arr. et à 3 l. O. de Muret. Pop. du cant. 5792 hab. — (la), riv. de Fr., qui prend sa source près de Lisbourg en Artois et se jete dans l'Escaut à Gand.

LYSTON (*Angl.*), v. du comté de Devon, sur la Lyd, à 1 l. de Newport.

LYTCHAM (*Angl.*), b. du comté de Norfolk, à 8 l. O. de Norwich.

M.

MAAB ou EL RABA (*Turq. d'Asie*), v. de la Palestine, à 7 l. de la mer Morte, 17 S. E. de Jérusalem.

MAADEN, (*Asie*), v. d'Arabie, à 265 l. N. E. de Médine.

MAALKOUG (*Turq. d'Asie*), pet. v. d'Anatolie, à 15 l. O. de Pruse, sur la Micalitza.

MAARSEN (*Pays-Bas*), b. de Hollande, près d'Utrecht.

MAASLAND-SLUIS (*Pays-Bas*), gros b. de Hollande, à 2 l. S. O. de Delft, sur la Meuse, 7000 hab. Pêche et comm. de harengs, morue, etc.

MABLY, vil. de Fr., dép. de la Loire (*Forez*), à 2 l. N. de *Roanne* ✉.

MACAÇAR ou MACASSAR (*Océanie*), roy. considérable de l'île Célèbes. Il en occupe la partie mér. Ce pays est presque inconnu. La cap. est une ville du même nom, sit. sur le bord de la mer. Les Hollandais possèdent quelques établ. dans le roy. de Macassar.

MACAIRE (St.-), pet. v. de Fr., dép. de la Gironde (*Guyenne*); ✉, 1485 hab.; c.-l. de cant., arr. et à 2 l. O. de la Réole. Pop. de la ville 1500 hab.; du cant. 10,050.

MACAO (*Asie*), île de la Chine, séparée de la prov. de Quang-Tong par un petit détroit. La ville de même nom, bâtie par les Portugais, possède un bon port. C'est à Macao que le Camoëns composa, dit-on, les Lusiades. Lat. N. 22° 12'.

MACARKSA (*Emp. d'Autr.*), pet. v. de la Dalmatie, avec un assez bon port, à 10 l. S. E. de Spalatro, sur le golfe de Venise. Long. E. 15° 52'; lat. N. 43° 15'.

MACAYE, b. de Fr., dép. des B.-Pyrénées (*Labour*), à 6 l. S. E. de *Bayonne* ✉.

MACCLESFIELD (*Angl.*), v. du comté et à 12 l. E. de Chester sur la Bollin. Manuf. de fil et coton; fabr. de chapeaux, étoffes de soie. 12,000 hab.

MACÉDOINE (la) (*Turq. d'Eur.*), anc. roy. compris dans la Romélie. Il forme plusieurs sandjacks. Saloniki est la principale ville de cette contrée.

MACERATA (*Italie*), v. des Etats de l'Eglise, c.-l. de délégation, à 5 l. S. O. de Lorette, 40 N. E. de Rome. Pop. 10,000 hab.

MACHAULT, vil. de Fr., dép. de Seine-et-Marne (*Brie*), à 4 l. S. E. de Melun, 1 du *Châtelet* ✉. — autre, dép. des Ardennes (*Champagne*), c.-l. de cant., arr. et à 4 l. S. O. de *Vouziers* ✉. Pop. du cant. 4330 hab.

MACHECOUL, v. de Fr., dép. de la Loire-Inf. (*Bretagne*); ✉, 3550 hab. C.-l. de cant., arr. et à 8 l. S. O. de Nantes. Fabr. de toiles, draps, filature de coton. Pop. du cant. 7660 hab.

MACHIAN (*Océanie*), l'une des Moluques d'env. 7 l. de tour, près de l'île de Gilolo.

MACHIAS (*Amér. sept., Et.-Un.*), v. marit. du Maine, à 7 l. S. O. de Passamaquoddy, 31 E. q. N. de Pénobscot.

MACHINLETH (*Angl.*), b. du pays de Galles, comté et à 10 l. O. de Montgomery, 66 N. O. de Londres.

MACON, v. de Fr., dép. de Saône-et-Loire (*Bourgogne*). ✉ ☎; c.-l. de préf., trib. de 1re inst. et de comm. Grand comm. de bons vins, grains, merrain. Fabr. de chapeaux et bonneteries. Cette ville est à 12 l. de Lyon, 4 S. E. de Cluny, 97 S. de Paris (dist. lég. 399 kilom.) On paie par Auxerre 50 postes un quart. Mâcon renferme 10,420 hab. Son arr. en compte 109,780, répartis en 9 cant. et 135 communes. Les 2 cant. de Mâcon ont ensemble 26,150 hab.

MACRI (*Turq. d'Asie*), v. d'Anatolie, au fond d'un golfe, sur la Médit., à 25 l. O. de Satalieh. Long. E. 27° 5'; lat. N. 36° 55'.

MACRONISI, *Macris*, *Helena* (*Grèce*), pet. île séparée de l'Attique par un détroit de 2 lieues.

MADAGASCAR (*Afr.*), île considérable, séparée du continent par le canal de Mosambique. Elle est comprise entre le 12e et le 25e deg. 30' de lat. S., et entre le 41e 15' et le 48e 50' de long. E. On lui donne 380 l. du S. au N., 90 l. env. de largeur moy., une superficie de près de 25,000 l. carrées, et une pop. de 2,000,000 d'ames. Ses hab., de race africaine, arabe et malaise, portent le nom générique de Madécasses. Ils forment un grand nombre d'états distincts; celui des Séclaves est le plus puissant. Le terr. de l'île est coupé du N. au S. par une chaîne de hautes mont., qui recèlent du fer, de l'étain, du plomb, du cuivre et même de l'or. Le riz, le tabac, le safran, le gingembre, le poivre, y sont abondans. On y cultive la vigne avec succès, et la canne à sucre y vient spontanément.

MADEIRA (*Amér. mér.*), riv. du Pérou, qui se jette dans le fleuve des

Amazones, à 25 l. E. du fort du Rio-Negro.

MADELAINE (la) (*Amér. sept.*), riv. considérable qui prend sa source dans le Texas, et se perd dans le golfe du Mexique.

MADÈRE (*Afr.*), île de l'océan Atlantique, à 150 l. S. E. des Açores et à une distance à peu près égale du continent. Elle a env. 20 l. de long sur 9 à 10 de large. Le terr. produit en abondance la canne à sucre, l'olivier, les oranges, les bananes, etc. Mais sa principale richesse consiste dans ses vignobles, qui donnent plusieurs espèces de vins très renommés. La pop. est de plus de 80,000 hab. Funchal en est la cap. Madère appartient aux Anglais.

MADISSON (*Amér. sept., Et.-Un.*), v. de Virginie, sur la riv. de James, à 50 l. O. q. N. de Richmond. — autre dans la Géorgie, c.-l. du comté de Morgan. — autre, dans l'état d'Ohio, c.-l. du comté de Jefferson. — autre, dans le Tennessee, c.-l. du comté de Bledsoe. Beaucoup de comtés portent aussi ce nom.

MADRAS (*Indes or.*), v. de l'Hindoustan, sur le golfe du Bengale, à 30 l. N. de Pondichéry, 380 l. S. O. de Calcutta. C'est la cap. de la présidence du même nom, qui renferme 8 prov. La pop. de Madras est de 300,000 hab.

MADRE DE DIOS (*Amér. mér.*), île sur la côte S. du Chili. Long. occ. 78° 7' 30"; lat. N. 49° 45'. — DE POPE (*Amér. mér.*), v. de la Colombie, à 16 l. S. O. de Carthagène.

MADRID (*Esp.*), v. de la Nouv.-Castille, cap. de tout le roy. Le palais du roi, le Saladero, la caserne des gardes en sont, avec quelques églises, les édifices les plus remarquables. Acad. pour le perfectionnement de la langue espagnole, une d'histoire, une de médecine et une autre de beaux-arts; très belle bibl. publ., magnifique jardin botanique, et cabinet d'histoire naturelle fort riche; plusieurs hospices, un hôpital considérable, une maison pour les enfans trouvés. Manuf. de porcelaines, tapisseries, plomb laminé; opérations de banque; bijouterie, soierie, draperie, épicerie, tannerie, imprimerie, amidonnerie. Consulat général de France. L'usance des lettres de change de Paris, Marseille, Londres, Hollande et Hambourg, Gènes et Livourne, est de 60 jours de date, et 14 jours de faveur. Les lettres de change tirées de Bilbao sur Madrid, ont 19 jours de faveur, et 18 jours pour les autres villes, à moins qu'elles ne soient à un certain jour fixe ou a simple vue; alors elles doivent être payées à présentation, ou protestées sur-le-champ; 50 kilog. de France font 108,19 livres poids de Madrid. Pop 160,000 hab. Patrie de Lopès de Véga Madrid est à 5 l. O. d'Alcala, 106 E. q. N. de Lisbonne, 280 de Paris. Long. occ. 6° 3' 15"; lat. N. 40° 25' 20". *L'affranchissement des lettres de France est forcé jusqu'à St.-Jean-de-Luz seulement.*

MADRIGAL (*Esp.*), b. du roy. de Léon, à 5 l. S. O. de Medina-del-Campo.

MADRILEJOZ (*Esp.*), pet. v. de la Nouv.-Castille, prov. et à 16 l. S. E. de Tolède. Fabr. d'étamines. Pop. 5000 hab.

MADURÉ ou MADHOURÈH (*Indes or.*), v. de l'Hindoustan, dans la prov. de Karnatic. C'est l'anc. cap. d'un roy. du même nom. Elle est sit. sur le Veyarrou, à 36 l. S. O. de Tanjaour et 100 l. S. O. de Madras. Pop. 20,000 hab. — (*Océanie*), île de la mer des Indes, au N. de la pointe or. de l'île de Java, à 160 l. E. de Batavia, entre les 110e et 111e deg. de long.; lat. mér. 7°. Elle est très fertile en riz.

MAELSTRAND (*Suède*), v. forte dans le gouv. et à l'O. de Bahus, dans une île voisine des côtes, avec un excellent port, à 8 l. N. O. de Gotheborg. Long. E. 9° 15' 45"; lat. N. 57° 53' 61".

MAESSEYCK, *Masacum* (*Pays-Bas*), v. de la prov. de Liège, à 4 l. S. O. de Ruremonde, 7 N. de Maestricht.

MAESTRICHT, *Trajectum superius, Pons Mosæ* (*Pays-Bas*), v. cap. de la prov. de Limbourg, à 5 l. N. q. E. de Liège, 22 E. de Bruxelles. Cette ville, l'une des plus fortes places d'Europe, renferme quelques beaux édifices, et d'assez nombreuses fabr. Pop. env. 20,000 hab.

MAFRA (*Portug.*), b. de la prov. d'Estramadoure, à 9 l. N. O. de Lisbonne, avec un palais magnifique.

MAFUMO (*Afr.*), riv. de la partie S. E. qui se jette dans la baie de Da-Lagoa.

MAGADOXO (*Afr.*), roy. sur la côte or., sit. le long d'une riv. de même nom. Cette contrée est fort peu connue. Sa cap. est une ville du même nom, sit. à l'emb. de la riv. Magadoxo. Long. E. 43° 50'; lat. N. 2° 30'.

MAGDEBOURG (*Prusse*), v. cap. du distr. du même nom. Elle possède des édifices remarquables, une bibl. publ. et de nombreuses manuf. C'est une ville très forte. Elle est sit. sur l'Elbe, à 30 l. O. S. O. de Berlin. Le distr. de Magdebourg

BIBLIOTHÈQUE André LAVILLE

est généralement fertile. Sa superficie est d'env. 390 l. carrées.

MAGDELAINE (les îles de) (*Ét. sardes*), îles sit. au N. O. de la Sardaigne. — autre (*Océanie*), dans le gr. Océan; une des Marquises. Long. occ. 141° 9'; lat. S. 20° 15' 50". — (la) (*Amér. mér*), riv. considérable, qui prend sa source au Popayan, et se jette dans le golfe du Mexique.

MAGDELN (*Allem.*), pet. v. du duché de Saxe-Veymar, à 2 l. S. O. de Iéna.

MAGELLAN (détroit de) (*Amér. mér.*), bras de mer qui s'étend de l'E. à l'O., sépare la Patagonie de la Terre de Feu, et fait communiquer l'océan Atlantique avec la mer du Sud. Sa longueur est d'env. 110 l., sa largeur dans l'endroit le plus resserré n'est que d'une lieue.

MAGGEROE (*Et. suédois*), île sur la côte N. de la Laponie, dont l'extrémité sept. se termine par le Cap-Nord.

MAGHIAN (*Asie*), v. de l'Arabie, sur la mer Rouge, au N. de Moka.

MAGISTÈRE (la), vil. de Fr., dép. de Lot-et-Garonne (*Agénois*), ✉, arr. et à 4 l. S. E. d'Agen.

MAGLIANO (*Italie*), pet. v. des Etats de l'Eglise, dans la délégation et à 12 l. N. O. de Rome.

MAGNAC, pet. v. de Fr., dép. de la H.-Vienne (*Limousin*), c.-l. de cant., arr. et à 3 l. N. E. de Bellac, 1 l. du *Dorat* ✉. Pop. du cant. 9270 hab.

MAGNY, pet. v. de Fr., dép. de Seine-et-Oise (*Vexin*), c.-l. de cant., arr. et à 5 l. de Mantes. Pop. du cant. 11,680 hab. — autre, dép. du Calvados (*Normandie*), ✉, à 9 l. S. de Falaise, 11 de *Croissanville* ✉.

MAHÉ (*Indes or.*), p. de mer sur la côte de Malabar, à 12 l. N. O. de Calicut. Cette ville, qui appartient à la France, renferme 6000 hab.

MAHON (Port-) (*Esp.*), v. cap. de l'île de Minorque, avec un excellent port. Consulat de France. Elle fait un comm. assez considérable. Cette v. est à 60 l. S. E. de Barcelone.

MAHRBOURG (*Emp. d'Autr.*), v. de la B.-Styrie, sur la Drave, à 10 l. S. de Gratz.

MAI (île de) (*Afr.*), une des îles du Cap-Vert, à l'E. N. E. de l'île S.-Yago. Lat. N. 15° 6'; long. O. 25° 30'.

MAIDENHEAD (*Angl.*), pet. v. sur la Tamise, comté de Berks, à 4 l. E. q. N. de Reading.

MAIDEN-NEWTON (*Angl.*), b. du comté de Dorset, à 1 l. N. C. de Tramptop.

MAIDSTONE (*Angl.*), v. du comté de Kent, à 12 l. S. E. de Londres. Fabr. de papiers, toiles; comm. de houblon, bois de construction. Pop. 10,500 hab.

MAIGNELAY, vil. de Fr., dép. de l'Oise (*Picardie*), c.-l. de cant., arr. et à 5 l. N. E. de Clermont, 2 de *St.-Just* ✉. Pop. du cant. 10,110 hab.

MAILLANE, b. de Fr., dép. des Bouches-du-Rhône (*Provence*), 2 l. N. E. de Tarascon, 1 de *St.-Remy* ✉.

MAILLEBOIS, b. de Fr., dép. d'Eure-et-Loir (*Perche*), à 4 l. S. E. de Verneuil, 2 de *Château-Neuf en Timerais* ✉.

MAILLEZAIS, vil. de Fr., dép. de la Vendée (*Poitou*), c.-l. de cant., arr. et à 3 l. S. E. de *Fontenay* ✉. Pop. du cant. 13,705 hab.

MAILLY, b. de Fr., dép. de la Somme (*Picardie*), arr. et à 3 l. et 1/2 S. E. de *Doulens* ✉. — autre au dép. de l'Aube (*Champagne*), arr. et à 3 l. N. d'Arcis-sur-Aube ✉. — autre au dép. de Saône-et-Loire (*Bourgogne*), arr. et à 6 l. S. O. de Charolles, 1 S. de *Semur-en-Brionnais* ✉. — autre au dép. de la Moselle (*Lorraine*), à 4 l. N. E. de *Pont-à-Mousson* ✉. — LE VINEUX, vil. de Fr., dép. de l'Yonne (*Bourgogne*), arr. et à 5 l. S. d'*Auxerre* ✉.

MAINA (Brazzo di) (*Grèce*), distr. montagneux de la Morée, qui faisait partie de l'anc. Laconie. Les hab. de cette contrée, nommés Mainotes ou Maniotes, avaient formé une espèce de république indépendante qui ne payait qu'un faible tribut à la Porte.

MAINBERG (*Bav.*), b. du cercle de la Regen, à 14 l. N. E. de Munich.

MAINE (le) ou MAIN (*Amér. sept.*), état sit. à l'extrémité N. E. des Etats-Unis. Il est borné à l'E. par le Nouv.-Brunswick, au N. par le B.-Canada, à l'O. par le New-Hampshire; l'océan Atlantique le baigne au S. Il a 65 l. de long sur une largeur à peu près égale, et une superficie de 5660 l. carrées. Portland en est la capitale. — (le), *Cenomanensis ager*, anc. prov. de Fr., bornée, N. par la Normandie, E. par le Perche, le Dunois et le Vendomois, S. par l'Anjou et une partie de la Touraine, O. par l'Anjou et la Bretagne. Elle forme le dép. de la Sarthe, et, en partie, celui de la Mayenne. — ET LOIRE (le dép. de), l'un des dép. de la France, borné, S. par ceux des Deux-Sèvres et de la Vendée, O. par celui de la Loire-Inf., E. par celui d'Indre-et-Loire, N. par celui de la Mayenne. Le sol est fertile: il produit grains, fruits, vin, chanvre, lin, bois, cire, miel. Les eaux-de-vie et huiles de noix, ainsi que les bestiaux, font le principal objet de

son commerce. Ce dép. se divise en 5 arr. ou s.-préf., qui sont : Segré, Baugé, Saumur, Beaupréau, et Angers, qui est le c.-l. de préf. Il renferme 34 cant. et 385 communes. La pop. est de 442,900 hab., et la superficie de 719,880 arpens métriques, dont 43,404 hect. de forêts, et 35.000 de vignes. Le revenu territorial s'élève à 23.979,000 fr. L'industrie consiste dans la filature et le tissage du coton, la fabrication de toiles et mouchoirs, du plomb de chasse, etc. Ce dép. dépend de la 4e div. milit. La cour royale et l'évêché sont à Angers.

MAINEVILLE, b. de Fr., dép. de l'Eure (*Normandie*), arr. et à 5 l. N. E. des Andelys, 3 N. q. O. de *Gisors* ✉.

MAINLAND (*Gr.-Bret.*), île au nord de l'Ecosse, la plus grande des îles Shetland, d'env. 20 l. de long sur 7 de large. Long. occ. de 3° à 3° 30'; lat. N. de 59° 55' à 60° 30'. Le sol, peu propre à l'agriculture, offre néanmoins de bons pâturages. Pop. 14,000 hab. Lerwick, v. cap.

MAINTENON, *Mesteno*, pet. v. de Fr., dép. d'Eure-et-Loir (*Beauce*). ✉ 🖃; c.-l. d'un cant. de l'arr. et à 3 l. N. E. de Chartres. Pop. du cant. 13,550 hab.

MAIRE (le passage de le) (*Amér. mér.*), détroit sit. au S. de l'Amér. mér., d'env. 10 l. de long sur 7 à 8 de large. Lat. mér. 54° 46'. Il sépare la Terre de Feu de la Terre des Etats.

MAIRY, vil. de Fr., dép. des Ardennes (*Champagne*), à 2 l. S. de *Sedan* ✉. Fabr. de serges.

MAISDON, vil. de Fr., dép. de la Loire-Inf. (*Bretagne*), arr. et à 6 l. S. E. de *Nantes* ✉.

MAISON-BLANCHE, vil. de Fr., dép. de Saône-et-Loire (*Bourgogne*), ✉, à 3 l. S. S. O. de Mâcon.

MAISONNAIS, b. de Fr., dép. de la H.-Vienne (*Poitou*), à 3 l. S. O. de *Rochechouart* ✉.

MAISONS, vil. de Fr., dép. de Seine-et-Oise (*Isle-de-France*), à 4 l. N. de Paris, 2 E. de *Poissy* ✉.

MAISSE, b. de Fr., dép. de Seine-et-Oise (*Gâtinais*), arr. et à 4 l. E. d'*Etampes* ✉.

MAISY, b. de Fr., dép. du Calvados (*Normandie*), près de la mer, à 7 l. N. O. de Bayeux, 2 N. q. E. d'*Isigny* ✉. Comm. de beurre et suifs.

MAIXENT (St.-), v. de Fr., dép. des Deux-Sèvres (*Poitou*). ✉ 🖃; c.-l. de cant., arr. et à 5 l. E. N. de Niort. Comm. considérable de moutarde, mules, mulets, chevaux étalons. Elle a 5000 hab., et forme 2 just. de paix, dont les 2 cant. ont ensemble 20,370 hab. — (St.-), b. de Fr., dép. de la Sarthe (*Maine*), arr. et à 8 l. S. q. E. de *Mamers* ✉.

MAIZIÈRES, vil. de Fr., dép. de la H.-Marne (*Champagne*), arr. et à 2 l. E. de *Vassy* ✉.

MAJORQUE (*Esp.*), île considérable de la Médit., la plus gr. des Baléares, entre Iviça à l'O., et Minorque à l'E.; env. 37 l. de circuit. Le sol en est fertile; il produit de bons vins, et des fruits variés. Pop. env. 100,000 hab. Palma, cap.

MAKARIEF (*Russie d'Eur.*), gros b. du gouv. et à 35 l. N. de Nijnei-Novogorod, fameux par sa foire de St.-Pierre et de St.-Paul, la plus importante de l'empire.

MALABAR (le) (*Indes or.*), prov. de l'Hindoustan, dépendant de la présidence de Madras. Elle est sit. entre la prov. de Kanara au N., le Maïssour au N. E., la prov. de Coimbetour à l'E., le Travancore et le Cochin au S., la mer d'Oman à l'O. Elle a env. 150 l. de long, sur 15 à 20 de large. Le c.-l. est Calicut, sur la côte.

MALACCA (*Indes or.*), v. sit. dans la péninsule de Malaya, sur le détroit auquel elle a donné son nom. Cette ville, jadis florissante, ne compte plus que 4000 hab. Elle appartient aux Anglais. Long. E. 99° 45'; lat. N. 2° 12'.

MALAGA (*Esp.*), v. épisc. du roy. de Grenade, avec un bon port, qui la rend très commerçante. Consulat de France. Comm. de fruits et de vins. 100 mètres de France font 118 varas de Malaga. Cette ville est à 25 l. S. O. de Grenade. Long. occ. 6° 45' 17"; lat. N. 36° 45' 30". Pop. env. 50,000 hab.

MALAGUETTE (la côte de) (*Afr.*), territ. marit. de la Guinée mér. On en tire de l'or et de l'ivoire.

MALAMOCCO (*roy. lombard-vénitien*), port de la mer Adriatique, à 2 l. S. E. de Venise.

MALAUGÈNE, v. de Fr., dép. de Vaucluse (*Comtat*). Fabr. de soie, moulins à olives; comm. de soierie. C.-l. de cant., arr. et à 7 l. E. N. E. d'Orange, 3 de *Carpentras* ✉. Pop. de la v. 2700 hab.; du cant. 6190.

MALAYA (*Indes or.*), presqu'île liée au roy. de Siam par l'isthme de Kâ. La presqu'île de Malaya compte du N. O. au S. E. une longueur d'env. 250 l., sur une largeur qui varie de 25 à 60. Le golfe de Siam et la mer de Chine baignent la côte or. de cette contrée; le détroit de Sincapoura la limite au S., et le détroit de

Malacca la sépare à l'O. de l'île de Sumatra. L'intérieur de cette péninsule, couvert de forêts impénétrables, est inconnu. On sait que le littoral est partagé entre un assez grand nombre de petits états distincts. Les Malais venus des îles de Sumatra et de Java forment la popul. de la péninsule.

MALCHIN (*Allem.*), pet. v. du duché de Melklenbourg-Schwerin, à 10 l. S. E. de Kustrow.

MALDEN (*Angl.*), v. du comté d'Essex, à 3 l. E. de Chelmsfort. Comm. de charbon de terre.

MALDIVES (*Indes or.*), îles de la mer d'Oman, distribuées en 13 groupes ou atollons. Elles sont répandues sur une longueur de plus de 200 l. On en fait monter le nombre jusqu'à 1200. La plupart sont inhabitées.

MALÉ (*Indes or.*), la principale des îles Maldives. Elle a env. 2 l. de circonférence. Long. E. 72°; lat. N. 5° 30'.

MALEMORT, vil. de Fr., dép. des Bouches-du-Rhône (*Provence*), sur la Durance, arr. et à 9 l. E. q. S. de Tarascon, 7 N. O. d'*Aix* ✉. — autre au dép. de Vaucluse (*Comtat*), arr. et à 2 l. S. E. de Carpentras.

MALESHERBES, b. de Fr., dép. du Loiret (*Orléanais*). ✉ 🚗; c.-l. de cant., arr. et à 5 l. N. E. de Pithiviers. Pop. du cant. 6810 hab.

MALESTROIT, pet. v. de Fr., dép. du Morbihan (*Bretagne*), c.-l. de cant., arr. et à 4 l. S. de *Ploermel* ✉. Pop. du cant. 12,600 hab.

MALEVAL, pet. v. de Fr., dép. de la Loire (*Forez*), près du Rhône, à 6 l. E. de *St.-Etienne* ✉.

MALIANA ou MANIANA (*Afr.*), v. de l'Etat et à 24 l. S. O. d'Alger.

MALICORNE, b. de Fr., dép. de la Sarthe (*Maine*), c.-l. de cant., arr. et à 3 l. et 1/2 N. de *la Flèche* ✉. Manuf. de faïence et de poterie. Pop. du cant. 10,600 habitans.

MALIGNY, b. de Fr., dép. de l'Yonne (*Champagne*), à 1 l. N. q. O. de *Chablis* ✉, sur le Serain. — autre au dép. de la Côte-d'Or (*Bourgogne*), à 2 l. S. E. d'*Arnay-le-Duc* ✉.

MALIJAI, b. de Fr., dép. des B.-Alpes (*Provence*), arr. et à 4 l. O. O. S. de Digne, 2 et 1/2 S. de *Sisteron* ✉.

MALINALCO (*Amér. sept.*), v. du Mexique, à 20 l. S. S. E. de Mexico.

MALINES (*Pays-Bas*), v. archiépisc. sit. dans la prov. et à 6 l. S. S. E. d'Anvers, 5 l. N. E. de Bruxelles. Elle compte 20,500 hab. Gr. comm. de grains, lin, chanvre et houblon; fabr. de dentelles fort renommées; brasseries.

MALLER, vil. de Fr., dép. du Cantal (*Auvergne*), arr. de St.-Flour, cant. de *Chaules-Aigues* ✉.

MALLEVILLE, vil. de Fr., dép. de la Loire-Inf. (*Bretagne*), arr. et à 2 l. E. de *Savenay* ✉. — autre au dép. de l'Aveyron (*Rouergue*), à 2 l. N. E. de *Villefranche* ✉.

MALLICOLO (*Océanie*), île de l'archipel des Nouv.-Hébrides, d'env. 20 l. du N. au S., sur 6 de large. Long. E. 165° 9' 15"; lat. mér. 16° 15' 30". Ses hab. sont noirs. Les mont. sont très élevées et couvertes de forêts.

MALLING (*Angl.*), b. à marché du comté de Kent, à 12 l. S. E. de Londres.

MALLOT, vil. de Fr., dép. du Calvados (*Normandie*), arr. et à 2 l. S. O. de *Caen* ✉.

MALLOW (*Gr.-Bret.*), b. d'Irlande, au comté et à 7 l. N. N. O. de Cork.

MALMEDY (*Prusse*), pet. v. de la rég. d'Aix-la-Chapelle, à 10 l. S. E. de Liége, sur la riv. de Rescht. Long. E. 3° 43'; lat. N. 50° 29'. 4800 hab. Manuf. de papiers et de cartons; fabr. de draps, dentelles noires, savon noir; tanneries, corroieries.

MALMESBURY (*Angl.*), v. du comté de Wilt, à 8 l. N. E. de Bristol, 32 O. de Londres, sur la riv. d'Avon. Long. occ. 4° 25'; lat. N. 51° 35'. Manuf. de draps. 2 députés au parlement

MALMOE, *Malmogia* (*Suède*), v. forte de la Scanie, sur le Sund, à 4 l. et 1/2 S. O. de Lunden. Manuf. de toiles et de draps. Pop. 6000 hab. Long. E. 10° 41' 4"; lat. N. 55° 36' 37".

MALO (St.-). *Maloviopolis* v. marit. de Fr., dép. d'Ille-et-Vilaine (*Bretagne*). ✉ 🚗; c.-l. d'arr. avec just. de paix et trib. de 1re inst., à 16 l. N. q. O. de Rennes, 12 E. q. N. de St.-Brieux. Long. occ. 4° 21' 26"; lat. N. 48° 39' 3". Pop. 9500 hab. Bourse, chambre de comm., grand et petit cabotage, armemens pour la pêche de Terre-Neuve. Construction de navires. Foire de 8 jours, le 24 mai. Patrie de Duguay-Trouin, la Bourdonnaye, Maupertuis, Trublet, Lamétrie. L'arr. compte 115,580 hab., répartis en 9 cant. et 62 communes. Le cant. de St.-Malo a 12,810 hab. Etabl. de la marée du port, 6 heures. Entrepôt de denrées coloniales et sel. — DE LALANDE (St.-), b. de Fr., dép. de la Manche (*Normandie*), c.-l. de cant., arr. et à 2 l. N. O. de *Coutances* ✉. Pop. du cant. 11,710 hab.

MALOÏ-JAROSLAVITZ (*Russie d'Eur.*), pet. v. du gouv. de Kalouga, c.-l. de cercle, sur la route de Kalouga à Moscou. Lat. N. 55°; long. E. 33° 54′.

MALOUINES (îles) ou FALKLAND (*Océanie*), îles de l'Océan mér., à 80 l. E. q. N. de l'entrée du détroit de Magellan. Sol humide coupé par des étangs couverts de joncs très élevés. Long. occ. de 61° 30′ à 65° 30′; lat. S. de 51° à 52° 30′.

MALPAS (*Angl.*), v. du comté et à 5 l. S. E. de Chester. Comm. de draps et de toiles.

MALPLAQUET, vil. de Fr., dép. du Nord (*Flandre*), près de *Bavay* ✉.

MALTE (*Emp. britannique*), île de la Médit., entre l'Afrique et la Sicile; 7 l. de long sur 4 de large, et 20 de circuit. Cette île n'est qu'un roc couvert par une légère couche de terre. Elle produit cependant du coton, un peu de blé, oranges, limons, grenades. Les Anglais y tiennent une garnison de 4000 hommes. La Valette, cap. Lat. N. de 35° 48′ à 36° 6′. Long. E. de 11° 41′ à 12° 13′.

MALTON (*Angl.*), b. du comté et à 7 l. N. E. d'York, sur la Derwent.

MALVASIA, MALVOISIE ou NAPOLI DE MALVOISIE (*Archipel grec*), v. et pet. île de la Médit., sur la côte or. de la Morée. Vins recherchés. Long. E. 20° 35′; lat. N. 36° 58′.

MALWAH (*Indes or.*), prov. de l'Hindoustan, sit. entre le 22e et le 23e deg. de lat. N., bornée, S. par le Candeish et le Bérar, N. par la prov. d'Agrah, O. par le Gudjerate, E. par l'Allahabad. Elle produit de l'opium, du sucre, du tabac, etc. Oudjein, capitale.

MALZIEU (le), pet. v. de Fr., dép. de la Lozère (*Gévaudan*), sur la Fruyère, c.-l. de cant., arr. et à 9 l. de Marvejols, 2 de *St.-Chély* ✉. Pop. du cant. 4453 habitans.

MAMERS, v. de Fr., dép. de la Sarthe (*Maine*). ✉ 🖃. 5580 hab.; c.-l. de sous-préf. avec trib. de 1re inst. et de comm. Fabr. de toiles à voiles, et de bas de laine; comm. de bestiaux. A 4 l. O. de Belesme. Long. E. 1° 59′; lat. N. 48° 20′. L'arr. compte 123,898 hab., répartis en 10 cant. et 145 communes. Le cant. de Mamers a 17,547 hab.

MAMERT (St.-), vil. de Fr., dép. du Gard (*Languedoc*), c.-l. de cant., arr. et à 3 l. O. q. N. de *Nismes* ✉. Pop. du cant. 6999 hab.

MAN (*Gr.-Bret.*), île de la mer d'Irlande, qui a 12 l. de long, sur 3 à 5 de large. On y compte 17 paroisses, 4 villes, 30,000 hab. Air sain, plaine fertile en blé, orge, seigle, avoine, lin, chanvre; carrières de marbre, ardoises, mines de fer, cuivre, etc. Long. occ. de 6° 30′ à 7° 2′; lat. N. 53° 54′ à 54° 27′. Castletown est sa capitale.

MANACHIE ou MAGNÉSIE (*Turq. d'Asie*), v. de l'Anatolie, avec un chât., bazars, mosquées, et hôpitaux. A 7 l. N. E. de Smyrne. Long. E. 27° 57′; lat. N. 38° 45′.

MANAR ou MANAAR (*mer des Indes*), pet. île sur la côte occ. de Ceylan. Long. E. 76° 50′; lat. N. 8° 57′. — Détroit qui sépare l'Hindoustan de l'île de Ceylan.

MANATHAN (*Amér. sept., Et.-Un.*), pet. île dans laquelle est bâtie New-York.

MANÇANAREZ (*Esp.*), pet. v. de la Nouv.-Castille, à la source de la riv. du même nom qui passe à Madrid.

MANCHE (la) (*Esp.*), prov. de la Nouv.-Castille, arrosée par le Xucar, le Tage, et la Guadiana. Product.: huile, safran, et vins exquis. Gr. plaines, nombreux troupeaux. Ciudad-Réal, cap. — (la) (*Eur.*), nom de la partie de l'Océan resserrée entre l'Angleterre et la France. — (dép. de la), l'un des dép. de la Fr., formé de la partie occ. de la Normandie, borné, O. et N. par la Manche, E. par le Calvados, S. par la Mayenne et Ille-et-Vilaine. Ce dép., dont St.-Lô est le c.-l., est divisé en 6 arr.: St.-Lô, Coutances, Cherbourg, Avranches, Mortain, et Valognes. Pays sain et fertile, grains, lin, chanvre, pâturages, sel, beurre, bœufs, porcs, moutons, excellens chevaux; le cidre est la boisson du pays; fabr. de toiles, draps, coutils et serges; tanneries, verreries; mines de fer et de houille. Le dép. de la Manche a une superficie de 602,981 arpens métriques, dont 16,357 en forêts. Sa pop. est de 594,196 hab., répartis en 48 cant. et 669 communes. 14e div. milit., cour royale de Caen; évêché à Coutances. Revenu territorial, 31,813,000 francs.

MANCHESTER (*Angl.*), v. manufacturière du comté de Lancastre. Collége, hôpitaux, établ. de bienfaisance, académie, société d'agriculture; bibliot.; manuf. de coton, fabr. de velours, draps, futaines, calicots, mousselines, batistes, etc. Comm. immense avec l'étranger. Pop. 112,000 hab. Cette ville n'a point de député au parlement. Elle est sit. au confl. de l'Irk et de l'Irvel, 22 l. O. S. O. d'York, 46 N. de Londres. Long. occ. 4° 31′; lat. N. 53° 30′. — autre, en Massachusetts (*Et.-Unis*), avec un port, à 1 l. N. E. de Boston. — autre, en Vermont,

à 7 l. N. q. E. de Bennington. — autre, en Virginie, vis-à-vis de Richmond.

MANCIET, b. de Fr., dép. du Gers (*Armagnac*), à 1 l. S. d'Eause, 7 S. O. de Condom, 2 de *Nogaro* ✉.

MANDACH (*Suisse*), b du cant. d'Argovie, près de Bruck et de Schintznach.

MANDÉ (St.-), vil. de Fr., dép. de la Seine (*Isle-de-France*), près Paris, à l'O. de Vincennes. Fabr. de dentelles. (*Banlieue*).

MANDERSCHEID (*Prusse*), v. du gr.-duché du B.-Rhin, à 8 l. E. de Pruym, 9 N. q. E. de Trèves.

MANDEURE, vil. de Fr., dép. du Doubs (*Franche-Comté*). Restes d'antiquités ; 2 l. de *Montbelliard* ✉.

MANDINGUE (*Afr.*), contrée intérieure bornée, N. par le Fouladou, E. par le Bambara, S. et O. par le Jallonkadou. Elle est traversée par le Niger.

MANDRE, vil. de Fr., dép. de la Meuse (*Champagne*), à 25 l. S. O. de Vaucouleurs, 2 de *Verdun-sur-Meuse* ✉.

MANFALOUT (*Afr.*), pet. v. d'Egypte, sur la gauche du Nil, à 42 l. S. de Faïoum.

MANFREDONIA (*Naples*), pet. v. de la Capitanate, avec chât., port et archev. A 25 l. N. O. de Bari. Long. E. 13° 50′; lat. N. 41° 41′. Pop. 5000 hab.

MANGALORE ou COURIAL-BUNDER (*Indes or.*), v. marit. de l'Hindoustan, dans le Canara, à l'emb. d'une rivière. Le port est un des meilleurs de la côte. Comm. de poivre, cardamome, bois de sandal, etc. Possession anglaise. A 42 l. O. q. N. de Séringapatnam. Long. E. 72° 42′; lat. N. 12° 46′. Pop. 20,000 hab.

MANGATSKOÏ (*Russie d'Asie*), pet. v. du gouv. et à 72 l. E. de Kolyvan, près de la Tom.

MANGIA (*Océanie*), île de l'archipel Dangereux, au S. O. d'Otaïti. Long. occ. 160° 83′; lat. S. 21° 56′ 45″.

MANHEIM (*Allem.*), v. du gr.-duché de Bade, c.-l. du cercle du Neckar. Beaux édifices, observatoire, académies, collége de chirurgie, jardin botanique, galerie de tableaux, cabinet d'antiquités, bibliothèque, hôtel des monnaies, fonderie de canons. Fabr. de *similor* ou *or de Manheim*, de tabac, de rubans, de cartes à jouer. Cette ville, dont la pop. est de 18,000 hab., est sit. au confl. du Neckar et du Rhin, à 4 l. N. E. de Spire. Long. E. 6° 7′ 45″; lat. N. 49° 29′ 18″. — autre, en Pensylvanie (*Et.-Un.*), à 22 l. O. q. N. de Philadelphie.

MANICA (*Afr.*), riv. du Monomotapa, qui se jette dans le canal de Mosambique. Le terr. qu'elle traverse est fertile. On y trafique de poudre d'or.

MANICAMP, b. de Fr., dép. de l'Aisne (*Soissonnais*), à 2 l. E. de Noyon, 1 de *Chauny* ✉.

MANILLE ou LUÇON (*Océanie*), v. forte, cap. de l'île du même nom, l'une des Philippines, avec un port et une rade immense. Siége d'un archev., résidence d'un gouverneur Pop. 38,000 hab., dont 1200 espagnols. Comm. avec la Chine et les Indes, en épiceries, toiles fines et soieries ; et, en retour, argent, cochenille, confitures, indigo, cannelle, muscade, cacao, riz, café, etc. Long. E. 118° 38′; lat. N. 14° 36′. — L'île a env. 160 l. de long sur 40 de large. Elle renferme env. 1,000,000 d'hab. Le sol est d'une extrême fertilité.

MANLIEU, b. de Fr., dép. du Puy-de-Dôme (*Auvergne*), à 3 l. E. d'*Issoire* ✉.

MANNAY, pet. v. de Fr., dép. de la Nièvre (*Nivernais*), à 2 l. et 1/2 N. de *la Charité* ✉. Bois, mines de fer, forges, et fourneaux.

MANNEVILLETTE, vil. de Fr., dép. de la Seine-Inf. (*Normandie*), à 2 l. N. de *Montivillers* ✉.

MANOSQUE, pet. v. de Fr., dép. des B.-Alpes (*Provence*), ✉, sur la Durance, c.-l. de cant., arr. et à 3 l. et 1/2 S. de Forcalquier. Comm. d'huiles fines, olives, vins, etc. Long. E. 3° 33′; lat. N. 43° 49′. On y compte 5600 hab. Mines de charbon de terre aux env. Pop. du c. 9375 hab.

MANOT, b. de Fr., dép. de la Charente (*Angoumois*), à 1 l. et 1/2 S. de *Confolens* ✉.

MANOU, b. de Fr., dép. d'Eure-et-Loir (*Perche*), à 5 l. S. de *Verneuil* ✉.

MANRESA (*Esp.*), v. de la Catalogne, au confl. du Cardonero et du Llobregat, à 11 l. N. O. de Barcelone, 10 S. q. E. de Solsona. Long. occ. 0° 30′; lat. N. 41° 40′. Manuf. de toiles, de taffetas et d'indiennes. Pop. 9000 hab.

MANS (le), *Cenomanum*, v. de Fr., c.-l. du dép. de la Sarthe (*Maine*), ✉ 🖃, près du confl. de la Sarthe avec l'Huisne, à 18 l. N. O. de Tours, 45 O. S. de Paris (distance légale, 211 kilom.). Long. occ. 2° 8′ 11″; lat. N. 48° 0′ 35″. Trib. de 1re inst. et de comm. ; chambre de manuf., collége, évêché ; fabr. de siamoises, dentelles, étamines, couvertures, bougie renommée ; filat. de coton, tanneries, brasseries, etc. Foires de 8 jours, le mardi de la Pentecôte et le 3 novembre. L'arr. du Mans compte 145,443 h.,

répartis en 8 cant. et 128 communes. Les cant. du Mans ont 29,075 hab., et la v. 19,300.

MANSFELD (*Prusse*), pet. v. sur la Wipper, à 15 l. S. q. O. de Magdebourg. — (*Angl.*), b. du comté de Nottingham, et au N. de cette ville. — (*Amér. sept.*), île sit. dans la baie de Hudson, presque au milieu de la passe, à 25 l. du Labrador. Long. occ. 82° 53′; lat. N. 62° 38′ 30″.

MANSIAT, vil. de Fr., dép. de l'Ain (*Bresse*), à 2 l. S. q. E. de *Pont-de-Vaux* ✉.

MANSIGNÉ, b. de Fr., dép. de la Sarthe (*Maine*), arr. et à 3 l. et 1/2 E. q. N. de *la Flèche* ✉.

MANSLE, b. de Fr., dép. de la Charente (*Angoumois*), ✉, c.-l. de cant., arr. et à 3 l. et 1/2 S. de Ruffec. Pop. du cant. 15,380 hab.

MANSOURAH ou MASSOURE (*Afr.*), v. d'Egypte, sur la rive or. du Nil, à 9 l. S. q. O. de Damiette, 24 N. du Caire. Long. E. 29° 12′; lat. N. 31°. Comm. de riz et de sel ammoniac.

MONTAILLES, vil. de Fr., dép. de la Drôme (*Dauphiné*), près de *St.-Vallier* ✉, à 1 l. et 1/2 du Rhône.

MANTCHOURIE ou MANDCHOURIE (*Asie*), vaste contrée formant l'une des gr. divisions de l'emp. chinois. Elle est sit. entre le 42e et le 56e deg. de lat. N., et entre le 115e et le 139e deg. de long. E. Sa longueur du N. au S. est de 300 l., sa largeur moyenne de 250, et sa superficie peut être évaluée à 80,000 l. carrées. On estime la pop. à env. 10,000,000 d'individus. Cette grande région est à peu près inconnue. On sait seulement qu'elle est divisée en deux prov., dont l'une porte le nom de Hing-King, et l'autre celui de Heloung-Kiang. Les principales tribus répandues sur ce territ. sont au nombre de quatre: ce sont: les Nieutché, les Daouri ou Tahuri, les Dutcheri, et les Yupi. C'est de la Mantchourie que sont sortis les conquérans qui ont subjugué la Chine.

MANTENAY, vil. de Fr., dép. de l'Ain (*Bresse*), à 3 l. E. de *Pont-de-Vaux* ✉.

MANTES, *Medunta*, v. de Fr., dép. de Seine-et-Oise (*Isle-de-France*). ✉ 🖃; c.-l. d'arr. avec just. de paix et trib., à 9 l. N. O. de Versailles, 14 O. q. N. de Paris. Mantes a 4000 hab. Son arr. en compte 59,550, répartis en 5 cant. et 127 communes. Le cant. de Mantes a 13,030 habitans.

MANTHELAN, b. de Fr., dép. d'Indre-et-Loire (*Touraine*), arr. et à 3 l. et 1/2 de *Loches* ✉

MANTOUE (*Emp. d'Autr.*), v. du roy. lombard-vénitien, à 23 l. O. q. S. de Padoue, 35 E. S. E. de Milan. C'est une des plus fortes places de l'Europe. Elle est sit. sur deux îles, dans un lac formé par le Mincio. On y remarque quelques beaux édifices, et notamment la cathédrale. C'est le siège d'un évêché et d'une université. Manuf. de draps et de soieries. Pop. 20,000 hab.

MANZAT, b. de Fr., dép. du Puy-de-Dôme (*Auvergne*), c.-l. de cant., arr. et à 4 l. N. O. de Riom. Pop. du canton, 11,000 hab.

MAOUNA (*Océanie*), une des îles des Navigateurs, dans le gr. Océan. L'arbre à pain, le cocotier, l'oranger, etc., y sont très communs. Lat. S. 14° 20′ 45″; long. E. 172° 36′ 50″.

MAPPACH (*Allem.*), b. du gr.-duché de Bade, à 2 l. de Badenweiller.

MAQUAIRE (St.-), b. de Fr., dép. de Maine-et-Loire (*Anjou*), à 3 l. S. O. de Saumur, 1 l. de *Doué* ✉.

MAQUEDA (*Esp.*), pet. v. de la Nouv.-Castille, 12 l. N. O. de Tolède.

MARACAÏBO (*Amér. mér.*), v. de la Colombie, c.-l. du dép. de Sulia, dans le Venezuela, sur le bord du canal qui unit le lac de Maracaïbo à la mer. Elle est à 65 l. E. S. E. de Santa-Marta, 190 l. N. N. E. de Bogota. Pop. 25,000 hab. — Le lac de Maracaïbo a 50 l. de long sur 35 dans sa plus grande largeur.

MARAGNON, MARANHAM ou MARAÑHAO (*Amér. mér.*), prov. du Brésil, sit. entre celles de Para à l'O., de Goyaz au S., de Piauhi à l'E., et l'Atlantique au N. Elle a env. 12,000 l. carrées de superficie. C'est une contrée en grande partie sauvage. San-Luis de Maranhao en est la cap.

MARAIS-PONTINS (*Italie*), amas infect d'eaux croupissantes. Ils occupent la partie mér. de la Campagne de Rome, et se trouvent dans la légation de Frosinone. Leur longueur est d'env. 8 l. et leur largeur de 2.

MARANO (*Emp. d'Autr.*), v. du roy. lombard-vénitien, sur l'Adriatique, à 4 l. O. d'Aquilée. — autre (*Naples*), dans la terre de Labour, à 2 l. N. O. de Naples. Pop. plus de 6000 hab.

MARANS, pet. v. de Fr., dép. de la Charente-Inf. (*Aunis*). ✉ 🖃; c.-l. de cant., arr. et à 4 l. N. E. de la Rochelle. Elle est entourée de marais salans, et elle fait un comm. considérable d'eau-de-vie de sel et de blé. Pop. de la ville 4000 hab.; du cant. 6540.

MARANS ou MARASCH (*Turq. d'Asie*), v. d'Anatolie, à 18 l. N. d'Alexandrette.

MARATTES ou MAHRATTES (*Indes or.*), peuple guerrier de l'Hindoustan que les Anglais sont parvenus à subjuguer. La domination des Mahrattes comprenait au moins la moitié de l'Inde. Leur chef résidait à Raïry, au pied des Ghâtes.

MARAVI (*Afr.*), lac placé par quelques géographes au N. du Zambèse, mais dont l'existence et fort incertaine.

MARRACH (*Emp. d'Autr.*), pet. v. de la B.-Autr., sur le Danube, à 18 l. E. de Lintz. — autre (*Wurtemberg*), à 8 l. N. de Stuttgard.

MARBELHEAD (*Amér. sept., Et.-Un.*), port et v. du Massachusetts, comté d'Essex, à 9 l. N. E. de Boston.

MARBELLAD (*Esp.*), pet. v. du roy. de Grenade; port commode. 7000 hab.

MARBOEUF, b. de Fr., dép. de l'Eure (*Normandie*), à 5 l. de Conches, 1 de *Neubourg* ✉. — autre, en Corse, à 3 l. de Vico. *Ajaccio* ✉.

MARBOZ, b. de Fr., dép. de l'Ain (*Bresse*), à 4 l. N. de Bourg, 3 l. de *St.-Amour* ✉ (Jura).

MARC (St.-) (*Antilles*), v. de la partie de l'ouest de Haïti, à 24 l. N. O. du Port-au-Prince. Long. occ. 75° 8'.; lat. N. 19° 2'. — (St.-), b. de Fr., dép. des Bouches-du-Rhône (*Provence*), près d'*Aix* ✉. — autre, dép. de la Charente-Inf. (*Aunis*), à 5 l. N. O. de St.-Jean-d'Angely, 1 de *Surgères* ✉. — autre, dép. de la Côte-d'Or (*Bourgogne*), à 4 l. S. de *Châtillon-sur-Seine* ✉.

MARÇAY, b. de Fr., dép. de la Vienne (*Poitou*), à 3 l. S. de Poitiers, 1 de *Vivonne* ✉.

MARCEL (St.-) b. de Fr., dép. de Saône-et-Loire (*Bourgogne*), sur la Saône, à 1 l. de *Châlon-sur-Saône* ✉. — autre, pet. v. du dép. de l'Aude (*Languedoc*), à 4 l. de *Narbonne* ✉. — autre, dép. de l'Indre (*Berry*), près *Argenton-sur-Creuse* ✉. Bons vins.

MARCELAN, pet. v. de Fr., dép. de l'Hérault (*Languedoc*), à 2 l. N. E. d'Agde, 2 de *Mèze* ✉. 2800 hab.

MARCELLIN (St.-), pet. v. de Fr., dép. de l'Isère (*Dauphiné*). ✉ 🚂; c.-l. de s.-préf., trib. de 1re inst. Comm. de vins et soie écrue. Elle est à 8 l. O. S. O. de Grenoble. Pop 5000 hab. Son arr. en a 78,050, répartis en 7 cant. et 85 communes. Le cant. de St.-Marcellin compte 15,000 hab. — autre, dép. de la Loire (*Forez*), à 4 l. S. E. de *Montbrison* ✉.

MARCENAT, vil. de Fr., dép. du Cantal (*Auvergne*), c.-l. de cant., arr. et à 6 l. N. O. de *Murat* ✉. Pop. du cant. 9550 hab.

MARCHAUX, vil. de Fr., dép. du Doubs (*Franche-Comté*), c.-l de cant., arr. et à 3 l. N. E. de *Besançon* ✉. Pop. du cant. 8650 hab.

MARCHE (*Pays-Bas*), pet. v. de la prov. et à 11 l. S. de Liége. — (la) pet. v. de Fr., dép. des Vosges (*Duché de Bar*) ✉, c.-l. de cant., arr. et à 8 l. de Neuf-château. Pop. du cant. 14,380 hab. — (la), anc. prov. de Fr., qui forme les dép. de la Creuse et de la H.-Vienne. — ELECTORALE (la), anc. princ. d'Allem. qui forme la prov. prussienne de Brandebourg.

MARCHÉ LA CAVE, b. de Fr., dép. de la Somme (*Picardie*), à 4 l. S. E. d'*Amiens* ✉. Fabr. de bonneterie. — LE POT, vil. de Fr., dép. de la Somme (*Picardie*), à 3 l. S. de *Péronne* ✉.

MARCHEGG (*Emp. d'Autr.*), v. de la B.-Autr., au quartier du B.-Manhartzberg, à 9 l. E. q. N. de Vienne.

MARCHÉNA, *Martia* (*Esp.*), v. de l'Andalousie, dans la prov. et à 10 l. E. q. N. de Séville.

MARCHÉNOIR, b. de Fr., dép. de Loir-et-Cher (*Beauce*), c.-l. de cant., arr. et à 6 l. N. de *Blois* ✉. Pop. du cant. 9086 hab.

MARCHES (les) (*Et. sardes*), b. de Savoie, à 2 l. S. E. de Chambéry

MARCHEZIEUX, b. de Fr., dép. de la Manche (*Normandie*), à 3 l. S. O. de *Carentan* ✉.

MARCHIENNES, b. de Fr., dép. du Nord (*Flandre*). ✉ 🚂; c.-l. de cant., arr. et à 3 l. et 1/2 E. E. N. de Douai. Pop. du cant. 15,540 hab. — AU PONT (*Pays-Bas*), pet. v. du Hainault, à 1 l. et 1/2 O. de Charleroy, 5 S. q. E. de Mons.

MARCIAC, pet. v. de Fr., dép. du Gers (*Gascogne*), c.-l. de cant., arr. et à 4 l. O. de *Mirande* ✉. Pop. du cant. 8950 hab.

MARCIGNY, pet. v. de Fr., dép. de Saône-et-Loire (*Bourgogne*), près de la Loire, c.-l. de cant., arr. et à 6 l. S. O. de *Charolles* ✉. Pop. du cant. 10,650 hab.

MARCILLAC, b. de Fr., dép. de l'Aveyron (*Rouergue*), c.-l. de cant., arr. et à 4 l. N. O. de *Rodez* ✉. Pop. du cant. 11,025 hab.

MARCILLÉ, b. de Fr., dép. de la Mayenne (*Maine*), à 2 l. E. de *Mayenne* ✉. — autre, b. de Fr., dép. d'Ille-et-Vilaine (*Bretagne*), arr. et à 5 l. S. O. de *Vitré* ✉.

MARCILLY, vil. de Fr., dép. de la Marne (*Champagne*), à 2 l. et 1/2 S. de *Sezanne* ✉. — autre au dép. de Saône-et-Loire (*Bourgogne*), à demi-l. S. E. de *Charolles* ✉. — autre au dép. de l'Yonne (*Bourgogne*), à 1 l. et 1/2 N. d'*Avallon* ✉. — autre au dép. de la Manche (*Normandie*), à 2 l. S. E. d'*Avranches* ✉. — LE HAYER, vil. de Fr., dép. de l'Aube (*Champagne*), c.-l. de cant., arr. et à 4 l. S. E. de *Nogent-sur-Seine* ✉. Pop. du cant. 7520 hab. — LÈS VITTEAUX, vil. de Fr., dép. de la Côte-d'Or (*Bourgogne*), à 1 l. S. E. de Vitteaux, 3 S. E. de *Semur-en-Auxois* ✉.

MARCK, vil. de Fr., dép. du Pas-de-Calais (*Picardie*), à 2 l. E. de *Calais* ✉.

MARCKOLSEIM, b. de F., dép. du B.-Rhin (*Alsace*), c.-l. de cant., arr. de Schelestadt, et à 7 l. S. E. de *Bas* ✉. Pop. du cant. 15,920 hab.

MARCLISSA (*Prusse*), pet. v. du distr. de Liegnitz, à 7 l. S. E. de Gorlitz.

MARCO (San) (*Naples*), pet. v. sit. dans la Calabre cit., au pied des mont., à 8 l. N. de Cosenza. — autre, en Sicile, dans le val di Demona, près de la mer, à 19 l. O. de Messine.

MARCOING, vil. de Fr., dép. du Nord (*Cambresis*), c.-l. de cant., arr. et à 2 l. S. S. O. de *Cambray* ✉. Pop. du cant. 19,050 hab.

MARCOLLES, b. de Fr., dép. du Cantal (*Auvergne*), à 4 l. S. q. O. d'*Aurillac* ✉.

MARCOUSSIS, vil. de Fr., dép. de Seine-et-Oise (*Isle-de-France*), arr. de Versailles, cant. de *Limours* ✉.

MARCY-SUR-ANSE, vil. de Fr., dép. du Rhône (*Lyonnais*), à 1 l. S. O. d'*Anse* ✉.

MARD-SUR-LE-MONT (St.-), vil. de Fr., dép. de la Marne (*Champagne*), arr. et à 3 l. et 1 2 S. de *Ste.-Menehould* ✉.

MARDICK, pet. v. de Fr., dép. du Nord (*Flandre*), à 1 l. O. de *Dunkerque* ✉.

MAREB (*Asie*), v. de l'Arabie, cap. de l'Hadhramaûth, à 250 l. S. E. de la Mekke.

MARENGO (*Et. sardes*), vil. du Piémont, à 2 l. E. S. E. d'Alexandrie.

MARENNES, pet. v. de Fr., dép. de la Charente-Inf. (*Saintonge*). ✉; c.-l. de s.-préf., trib. de 1re inst. et de comm., bourse de comm. Comm. d'huîtres vertes, d'eaux-de-vie, de vins, et de sel; fabr. de baïonnettes. Cette v. est à 10 l. N. O. de Saintes, 110 S. O. de Paris. Marennes a 5000 hab. L'arr. en compte 46,000, répartis en 6 cant. et 36 communes. Le cant. de Marennes a 9210 hab.

MARETIMO (*Naples*), pet. île de la Médit., sur la côte occ. de Sicile, à l'O. des îles de Levanzo et de Favognana. Elle a 4 l. de circuit, et un château qui sert de prison d'état.

MAREUIL, b. de Fr., dép. de la Vendée (*Poitou*), sur le Lay; ✉; c.-l. de cant., arr. et à 7 l. O. de Fontenay, 2 de *Luçon* ✉. Pop. du cant. 6870 hab. — autre, dép. de la Dordogne (*Périgord*), ✉, c.-l. de cant, arr. et à 5 l. S. O. de Nontron. Pop. du cant. 9760 hab.

MARFÉE (la), vil. de Fr., dép. des Ardennes (*Champagne*), entre *Sedan* ✉ et Donchery.

MARGATE (*Angl.*), pet. v. et p. à l'emb. de la Tamise, dans l'île de Thanet. Bains fréquentés. A 6 l. N. O. de Canterbury. Pop. 7000 hab.

MARGAUX, vil. de Fr., dép. de la Gironde (*Gascogne*), à 6 l. N. O. de Bordeaux, 2 de *Castelnau-de-Médoc* ✉. Excellent vin rouge.

MARGUERITE (la) (*Amér. mér.*), île de la mer des Antilles dépendant de la Colombie. Elle a 15 l. de l'E. à l'O., et 8 l. dans sa plus grande largeur. Elle renferme les petites villes de l'Ascension et Pampatar. Ses productions consistent en sucre et coton.

MARGUERITES, b. de Fr., dép. du Gard (*Languedoc*), c.-l. de cant., arr. et à 2 l. N. E. de *Nismes* ✉. Pop. du cant. 7000 hab.

MARIA-HOOREBKE (*Pays-Bas*), vil. à 1 l. O. d'Oudenarde.

MARIAGER (*Dan.*), pet. v. du Jutland, au S. S. E. d'Aalborg, près du Catégat.

MARIANA (*Fr.*), pet. v. de Corse, c.-l. de cant., à 6 l. S. de *Bastia* ✉. Pop. du cant. 1870 hab.

MARIANNES (les îles) ou LES ILES DES LARRONS (*Océanie*), archipel sit. dans l'océan Pacifique, entre le 12e et le 20e deg. de lat. N., et à peu près sous le 162e deg. de long. E. Elles sont au nombre de 15 ou 16. Guam, Rota et Saïpan sont les principales et les seules habitées. Elles produisent l'arbre à pain, de l'indigo, du bétel, des bananes, du riz.

MARIE (Ste.-) (*Antilles*), v. sit. dans l'île de Cuba, à 100 l. E. q. S. de la Havane. — (Ste.-) (*Afr.*), pet. île de l'océan Atlantique, au S. de St.-Michel. Elle a env. 5 l. de long sur 3 de large. Long. occ. (de la pointe S. E.) 27° 30' 45"; lat. N. 36° 56' 47". — (port Ste.-) (*Esp.*), pet. v. de l'Andalousie, avec un port sur la

base de Cadix, à 4 l. N. E. de Cadix. — (Ste.-) (*Afr.*), pet. île sur la côte or. et à 2 l. E. de Madagascar. Elle a 15 l. de long sur 2 de large. On y trouve du corail et de l'ambre gris. Long. E. 52° 50'; lat. S. 16° 15'. — (Ste.-) (*Amér. sept., Et.-Un.*), v. du Maryland, à 30 l. S. E. d'Annapolis. — (Ste.-), b. de Fr., dép. de la Charente-Inf., dans l'île de Ré, à 1 l. de *la Flotte* ✉. — (Ste.-), pet. v. de Fr., dép. des B.-Pyrénées (*Béarn*), c.-l. du cant., près et au S. O. d'*Oleron* ✉. Pop. du cant. 8790 hab. — AUX MINES (Ste.-) ou MARKICK, pet. v. de Fr., dép. du H.-Rhin (*Alsace*). ✉ 🖷. Chambre consult. des manuf., conseil de prud'hommes; mines d'argent; comm. d'eau de cerises, fabr. de bas de coton, toiles peintes, siamoises; fonderie. C.-l. de cant., arr. et à 5 l. N. O. de Colmar. Pop. de la v. 8090 hab.; du cant. 14,280. — DE LA MER (Ste.-), b. de Fr., dép. des Pyrénées-Or. (*Roussillon*), près Canet, à 2 l. E. de *Perpignan* ✉. — DU MONT (Ste.-), b. de Fr., dép. de la Manche (*Normandie*), à 2 l. N. E. de *Carentan* ✉. — GALANDE (*Antilles*), île sit. à 16 l. E. de la Guadeloupe. Elle a env. 8 l. carrées de superficie. Produit : sucre, indigo, tabac et coton. C'est une colonie française.

MARIEFRED (*Suède*), v. de la Sudermanie, sur une baie du lac Meler, à 12 l. S. O. de Stockholm. Fabr. de bas et d'étoffes de laine.

MARIEMBOURG (*Pays-Bas*), pet. v. de la prov. de Namur, à 4 l. N. de Rocroy. Forges nombreuses aux environs.

MARIENBERG (*Saxe*), v. sit. dans le cercle d'Erzeburge, à 8 l. S. O. de Freyberg, 14 S. O. de Dresde. Mines d'argent et d'étain.

MARIENBORN (*Prusse*), pet. v. à 6 l. E. q. N. de Francfort-sur-le-Mayn.

MARIENBOURG (*Prusse*), place forte, c.-l. du cercle de son nom, à 10 l. S. q. E. de Dantzick, 90 N. E. de Berlin.

MARIENFELS (*Allem*), b. sit. dans la princ. et à 3 l. S. de Nassau.

MARIENSTADT (*Suède*), pet. v. de la Westro-Gothie, sur le lac Wener, à 38 l. N. E. de Gothembourg, 55 O. q. S. de Stockholm.

MARIENTHAL ou MERGENTHEIM (*Wurtemberg*), pet. v. à 8 l. S. de Wurtzbourg, 19 N. q. E. de Stuttgard.

MARIENWERDER (*Prusse*), v. sit. à 12 l. S. de Dantzick, 82 N. E. de Berlin.

MARIES (les Saintes-) ou NOTRE-DAME-DE-LA-MER, b. de Fr., dép. des Bouches-du-Rhône (*Provence*), c.-l. de cant., arr. et à 9 l. S. O. d'*Arles* ✉. Pop. du cant. 700 hab.

MARIGNA, vil. de Fr., dép. du Jura (*Franche-Comté*), à 2 l. O. de *St.-Claude* ✉.

MARIGNAN, *Malignanum* (*Emp. d'Autr.*), pet. v. du roy. lombard-vénitien, à 3 l. O. q. N. de Lodi, 4 S. E. de Milan.

MARIGNANE, vil. de Fr., dép. des Bouches-du-Rhône (*Provence*), arr. et à 5 l. S. O. d'Aix. Comm. d'huiles et de vins.

MARIGNIEU, vil. de Fr., dép. de l'Ain (*Bugey*), à demi-l. de *Belley* ✉.

MARIGNY, *Marenneium*, b. de Fr., dép. de la Manche (*Normandie*), c.-l. de cant., arr. et à 2 l. O. de *St.-Lô* ✉. Comm. de fil; fabr. de toiles. Pop. du cant. 8960 hab. — autre au dép. de l'Aube (*Champagne*), arr. et à 5 l. S. E. de *Nogent-sur-Seine* ✉. — autre au dép. de la Nièvre (*Nivernais*), à 1 l. et 1/2 N. O. de *Corbigny* ✉, près de l'Yonne. — autre au dép. de la Côte-d'Or (*Bourgogne*), à 2 l. et 1/2 E. q. S. de *Beaune* ✉.

MARIGNY L'ÉGLISE, vil. de Fr., dép. de l'Yonne (*Bourgogne*), sur la Cure, à 4 l. S. d'*Avallon* ✉. Comm. de bois. — SOUS MARMANDE, b. de Fr., dép. d'Indre-et-Loire (*Touraine*), à 6 l. S. E. de *Chinon* ✉.

MARIN (St.-) ou SAN-MARINO (*Italie*), pet. républ. enclavée entre les légations de Forli et d'Urbin, et dont l'étendue se borne au territ. de la ville de St.-Marin qui renferme 5000 hab.

MARINES, vil. de Fr., dép. de Seine-et-Oise (*Vexin*), c.-l. de cant., arr. et à 3 l. N. O. de *Pontoise* ✉.

MARINGUES, v. de Fr., dép. du Puy-du-Dôme (*Auvergne*), ✉, près de l'Allier, c.-l. de cant., arr. et à 4 l. N. O. de Thiers. Comm. de blé; 3600 hab. Pop. du cant. 8500.

MARINO (*Italie*), b. des Etats de l'Eglise, à 4 l. S. E. de Rome. Carrière de marbre blanc veiné de gris et de bleuâtre.

MARIOUL (*Afr.*), b. d'Egypte, sur le bord occ. du Birk-Marioul, à 4 l. E. d'Aboukir, 7 S. O. d'Alexandrie. Long. E. 27° 44'; lat. N. 30° 58'.

MARIVELLE (*Océanie*), pet. île des Philippines, à l'entrée de la baie de Manille, au S. O. de la ville.

MARIZY, vil. de Fr., dép. de Saône-et-Loire (*Bourgogne*), sur la Reconce, à 4 l. N. q. E. de *Charolles* ✉.

MARIZZA (le) (*Turq. d'Eur.*), riv.

de la Romélie, qui passe à Andrinople, et se jette dans l'Archipel.

MARKEN (*Pays-Bas*), pet. île de Hollande, dans le Zuyderzée, vis-à-vis et à 2 l. E. de Monnikendam; 2 l. et 1/2 de tour.

MARKET DIEPING (*Angl.*), b. du comté de Lincoln, à 23 l. N. N. O. de Londres. — OVERTON (*Angl.*), b. du comté de Rutland, à 1 l. d'Okeham. Long. occ. 4° 1'; lat. N. 51° 28'. — v. du Maryland, sur la Patuxent, à 8 l. S. E. de Washington.

MARLBOROUCH (*Angl.*), pet. v. du comté de Wilts, sur la Rennel, à 25 l. S. O. de Londres. Long. occ. 4°; lat. N. 51° 28'.

MARLE, pet. v. de Fr., dép. de l'Aisne (*Picardie*), sur la Serre. ✉ ; 1600 hab.; c.-l. de cant., arr. et à 7 l. de Laon. Pop. du cant. 11,605 hab.

MARLHEIM, b. de Fr., dép. du B.-Rhin (*Alsace*), à 4 l. O. de *Strasbourg* ✉.

MARLOW (*Angl.*), b. du comté de Buckingham, à 10 l. O. de Londres. Fabr. de papiers. — (*Allem.*), pet. v. du duché de Mecklenbourg, sur la Rednitz, à 8 l. E. de Rostock.

MARLY, vil. de Fr., dép. de Seine-et-Oise (*Isle-de-France*), près de la Seine, entre Versailles et St.-Germain; c.-l. de cant., arr. et à 2 l. N. de Versailles, 3 O. de Paris, à demi-l. de *St.-Germain-en-Laye* ✉. Pop. du cant. 11,380 hab. Une pompe à feu établie dans ce lieu, fournit de l'eau aux jardins de Versailles.

MARMAGNAC, b. de Fr., dép. du Cantal (*Auvergne*), à 1 l. E. d'*Aurillac* ✉.

MARMANDE, v. de Fr., dép. de Lot-et-Garonne (*Agénois*). ✉; 6544 hab.; c.-l. de s.-préf., trib. de 1re inst. Comm. de blé, vin, eau-de-vie, prunes, chanvres, tanneries, chapelleries, etc. Foires de 5 jours, dite St.-Clair. A 7 l. N. O. d'Agen, 160 S. q. O. de Paris. Long. occ. 2° 10'; lat. N. 44° 31'. L'arr. compte 99,240 hab., répartis en 9 cant. et 111 communes. Le cant. de Marmande a 18,270 hab.

MARMARA (*Médit.*), île de la mer ou golfe de ce nom. Elle a 12 l. de circuit, une pet. ville et quelques villages. Grains, huile, vin, fruits, coton. Long. E. 25° 10' 35"; lat. N. 40° 37' 4". — (mer de) (*Médit.*), gr. golfe sit. entre le canal de Constantinople et le détroit des Dardanelles; 52 l. de long, 26 à 30 de large.

MARMORA (*Turq. asiat.*), b. d'Anatolie, à 15 l. N. O. d'Alag-Shehr. — (*Afr.*), v. du roy. et à 26 l. N. O. de Fez. Long. occ. 8° 53' 30"; lat. N. 34° 19' 30".

MARMOUTIER ou MAMUNSTER, pet. v. de Fr., dép. du B.-Rhin (*Alsace*), c.-l. de cant., arr. et à 1 l. S. de *Saverne* ✉. Mines de charbon de terre. Pop. du cant. 12,270 hab.

MARNAY, b. de Fr., dép. de la H.-Saône (*Franche-Comté*), ✉, 1121 hab., à 5 l. S. E. de Gray.

MARNE (la), *Matrona*, riv. de Fr., qui prend sa source à 1 l. S. de Langres, se jette dans la Seine à Charenton. Elle porte bateau depuis St.-Dizier. — (dép. de la), formé d'une partie de la Champagne. Il est borné au N. par les dép. des Ardennes et de l'Aisne, à l'E. par ceux de la Meuse et et de la Haute-Marne, au S. par la Haute-Marne, l'Aube et Seine-et-Marne, à l'O. par les dép. de Seine-et-Marne et de l'Aisne. Châlons-sur-Marne, c.-l. de préf., 5 s.-préf. . Châlons-sur-Marne, Reims, Ste.-Menehould, Vitry-sur-Marne, Epernay; 32 cant. ou just. de paix, 696 communes. 309,444 hab. Superficie 810,789 arpens métriques, dont 81,619 hectares en forêts, et 20,600 en vignes. Revenu territorial 16,290,000 fr. Terrain fertile en grains et en bons vins; les meilleurs sont ceux connus sous le nom de *vins de Champagne*; grand nombre de forges; fabr., de draps de Silésie, casimir espagnolettes, bonneterie, tannerie, mégisserie, poterie commune. 2e div. milit., diocèse de Meaux, cour royale de Paris. — (dép. de la Haute), formé d'une partie de la Champagne. Il est borné au N. par les dép. de la Meuse et de la Marne, à l'E. par les Vosges et la Haute-Saône, au S. par la Haute-Saône et la Côte-d'Or, à l'O. par la Côte-d'Or et l'Aube. Chaumont, c.-l. de préf.; 3 s.-préf., Chaumont, Langres, Vassy; 28 cant. ou just. de paix, 552 communes, 233,260 hab. Superficie, 622,899 arpens métriques, dont 223,570 hectares en forêts, et 17,600 en vignes. Revenu territorial 13,652,000 fr. Produit peu de vin, mais d'excellente qualité; beaucoup de grains et de fort bons pâturages; carrières de meules, quelques fabriques de draps, serges et coutellerie; sa principale richesse consiste dans ses mines et ses forêts. 18e div. milit., diocèse et cour royale de Dijon.

MAROC (emp. de) (*Afr.*). Il est compris entre le 2e et le 14e deg. de long. occ., et entre le 27e 35e et le 36e de lat. N. Sa plus grande longueur est de 240 l., sa plus grande largeur de 200. On évalue sa

superficie à 46,000 l. carrées, et sa pop. a près de 15,000,000 d'hab. Ce vaste territoire est baigné, au N. par la Médit., et à l'O. par l'océan Atlantique; le le grand désert le borne au S., et le roy. d'Alger à l'E. L'empire de Maroc est formé de l'aggrégation de 6 grandes contrées, qui sont : le roy. de Fez, celui de Maroc, celui de Sous, le Seldjemissâh, le Tafilet et le Daruh. Maroc, cap. et résid. ordinaire du sultan, est sit. à 40 l. de l'océan Atlantique, et à 115 l. S. S. E. du détroit de Gibraltar. Sa pop. est de 30,000 ames. Le sultan de Maroc est revêtu du pouvoir le plus absolu. Il entretient une armée permanente d'env. 40,000 hommes. Trois races d'habitans peuplent son empire, les Maures, les Arabes. et les Berbères ou indigènes. L'Atlas qui traverse cette contrée de l'E. à l'O., et ensuite du N. au S., forme la limite de deux régions différentes. Le Versant mér. est ravagé par les vents brûlans du désert. Le Versant sept. offre au contraire, dans beaucoup d'endroits, une végétation riche et variée. Les mont. de l'Atlas renferment de nombreux minéraux, mais l'exploitation en est presque entièrement négligée.

MAROILLES ou MAROLLES, vil. de Fr., dép. du Nord (*Hainaut*), cant. et à 1 l. et 1/2 N. E. de *Landrecies* ✉. Fromages renommés.

MAROLLES, vil. de Fr., dép. de l'Aube (*Champagne*), arr. et à 9 l. N. de Bar-sur-Seine, 5 S. E. de *Troyes* ✉. — autre au dép. de Loir-et-Cher (*Blaisois*), arr. et à 1 l. N. de *Blois* ✉. — autre au dép. de Seine-et-Marne (*Champagne*), à 1 l. E. de *Montereau* ✉. — autre au dép. de l'Yonne (*Bourgogne*), à à 2 l. N. de *Tonnerre* ✉. — LES BRAUX, vil. de Fr., dép. de la Sarthe (*Maine*), c.-l. de cant., arr. et à 3 l. S. q. O. de *Mamers* ✉. Pop. du cant. 15,320 hab.

MAROMMES, vil. de Fr., dép. de la Seine-Inf. (*Normandie*), c.-l. de cant., arr. et à 1 l. N. O. de *Rouen* ✉. Pop. du cant. 17,220 hab. Fabr. d'indiennes, moulin à poudre, papeteries.

MARONITES (*Asie*), peuplade chrétienne du Mont-Liban, en Syrie. On évalue leur nombre à 150,000; leur patriarche réside à Canobin, à 10 l. E. de Tripoli de Syrie.

MARONY (*Amér. mér.*), riv. de la Guyane française. Elle a son emb. vers les 56 deg. 30' de long. occ., et les 5 deg. 55' de lat. N.

MAROS ou MAROSCA (*Emp. d'Autr.*), riv. qui vient des monts Krapacks, et se décharge dans la Teysse, vis-à-vis Seged, après avoir traversé la Transylvanie et la Hongrie.

MARPURG ou MARBOURG, *Mattium* (*Allem.*), v. cap. de la H.-Hesse, sur la rive droite de la Lahn, à 5 l. N. de Giessen, 8 de Dillembourg. Long. E. 6° 28'; lat. N. 57° 40' Université, bibl., jardin botannique, école vétérinaire. Pop. 8200 hab.

MARPURG (*Emp. d'Autr.*), pet. v. du cercle d'Autriche, dans la B.-Styrie, sur la Drave, à 10 l. S. de Gratz. Long. E. 12° 15'; lat. N. 46° 40'.

MARQUAIS, b. de Fr., dép. de la Dordogne (*Périgord*), arr. et à 2 l. N. O. de *Sarlat* ✉.

MARQUE (la), vil. de Fr., dép. de la Gironde (*Pays de Médoc*), arr. et à 7 l. N. O. de *Bordeaux* ✉. — autre, dép. des H. Pyrénées (*Bigorre*), arr. de *Tarbes* ✉; cant. d'Ossun.

MARQUEFAYE, pet. v. de Fr., dép. de la H.-Garonne (*H.-Languedoc*), à 2 l. N. de *Rieux* ✉.

MARQUEISANNES, b. de Fr., dép. des Pyrénées-Or. (*Roussillon*), à 2 l. N. E. de *Villefranche* ✉.

MARQUION, vil. de Fr., dép. du Pas-de-Calais (*Artois*), c.-l. de cant., arr. et à 1 l. et 1/2 S. O. d'*Arras* ✉. Pop. du cant. 16,240 hab.

MARQUISE, b. de Fr., dép. du Pas-de-Calais (*Boulonnais*). ✉ ; c.-l. de cant., arr. et à 5 l. N. E. de Boulogne. Pop. du cant. 10,848 hab.

MARQUISES-DE-MENDOCE (les) (*Océanie*), îles de la mer du Sud, entre les 9e et 11e deg. de lat. mér., et par les 141 deg. de long. occ. Cet archipel est composé de 5 îles, San-Pedro ou Niteo, Santa-Christina ou Ouahitaho, la Dominique ou O-Hivahoa, la Madelaine et l'île Hood. On leur donne 50,000 hab.

MARR (*Gr.-Bret.*), partie mér. du comté d'Aberdeen, en Ecosse.

MARRAH (*Asie*), b. de Syrie, entre Antioche et Famiéh, pachalick d'Alep, à 6 l. O. de cette ville.

MARRAT, b. de Fr., dép. du Puy-de-Dôme (*Auvergne*), à 4 l. S. de *Thiers* ✉.

MARRAY, b. de Fr., dép. d'Indre-et-Loire (*Touraine*), à 4 l. N. de *Tours* ✉.

MARS, vil. de Fr., dép. de la Loire (*Forez*), à 4 l. N. E. de *Roanne* ✉. — (Petit-), vil. de Fr., dép. de la Loire-Inf. (*Bretagne*), arr. et à 9 l. S. E. de Châteaubriant, 5 N. E. de *Nantes* ✉. — DE COUTAIS (St.-), vil. de Fr., dép. de la Loire-Inf. (*Bretagne*), arr. et

à 3 l. S. de *Nantes* ✉. — DU DÉSERT (St.-), vil. de Fr., dép. de la Loire-Inf. (*Bretagne*), arr. et à 9 l. S. S. O. de Châteaubriant, 5 N. de *Nantes* ✉. — LA JAILLE (St.-), vil. de Fr., dép. de la Loire-Inf. (*Bretagne*), c.-l. de cant., arr. et à 5 l. d'*Ancenis* ✉. Pop. du cant. 6450 hab. — D'OUTILLÉ (St.-), b. de Fr., dép. de la Sarthe (*Maine*), à 3 l. S. du *Mans* ✉. — DE LA BRIERE (St.-), vil. du même dép., à 3 l. E. du *Mans* ✉. — LA TOUR, vil. de Fr., dép. de la Moselle (*Lorraine*), arr. et à 5 l. O. de *Metz* ✉.

MARSA, vil. de Fr., dép. de l'Aude (*Languedoc*), arr. et à 6 l. de Limoux. — *Maxula* (*Afr.*), v. de la rég. de Tunis, avec palais et maisons de plaisance des beys.

MARSAC, b. de Fr., dép. du Puy-de-Dôme (*Auvergne*), arr. et à 2 l. S. d'*Ambert* ✉, sur la Dore. Fabr. de blondes et comm. de cuirs. — autre, dép. de la Loire-Inf. (*Bretagne*), arr. et à 8 l. N. E. de *Savenay* ✉.

MARSAI, b. de Fr., dép. de la Charente-Inf. (*Aunis*), à 3 l. N. E. de *Surgères* ✉.

MARSAILLE ou MARSAGLIA (*Et. sardes*), b. du Piémont, entre Pignerol et Turin, à 2 l. N. E. de Mondovi.

MARSAL, vil. de Fr., dép. de la Meurthe (*Lorraine*), près de la Seille, arr. et à 2 l. E. S. de *Château-Salins* ✉, 8 E. de Nancy. Long. E. 4° 18'; lat. N. 48° 47'.

MARSALLA (*Naples*), v. forte de Sicile, dans le val de Mazzara, près de la mer, et des ruines de *Lilybée*, à 20 l. O. de Palerme, 5 N. O. de Mazzara. Long. E. 10° 26'; lat. N. 37° 52'. Pop. 16,000 hab.

MARSALQUIVIR (*Afr.*), v. marit. de la rég. d'Alger, prov. de Tremecen, avec un des meilleurs ports de la côte, à 2 l. et 1/2 O. d'Oran. Elle est occupée par les Espagnols.

MARSANE, b. de Fr., dép. de la Drôme (*Dauphiné*), c.-l. de cant., arr. et à 3 l. N. E. *Montelimart* ✉. Pop. du cant. 8232 hab.

MARSEILLE, *Massilia*, v. marit. de Fr., c.-l. du dép. des Bouches-du-Rhône (*Provence*), siége de la préf., et d'un év. suffragant de l'arch. d'Aix. ✉ ☞. ; trib. de 1re inst. et de comm. ; c.-l. de syndicat marit., école de navigation ; direction de police, direction des douanes, chambre et bourse de comm., conseil de prud'hommes, hôtel des monnaies (lettres M et A entrelacées); collége royal ; musée, bibl. publ., cabinet d'histoire naturelle. Manuf. de tabac ; fabr. de toiles peintes, chapeaux liqueurs, savon, bonneterie, vitriol, nitre, alun, acide sulfurique, soude, verre à vitre, eau-de-vie, esprit de vin, amidon, bouchons de liége, corail, raffinerie de sucre, tanneries, salaison de poisson. Grand commerce avec le Levant et les colonies. Le port de Marseille est vaste et sûr. La pop. de cette ville s'élève à 120,825 hab. L'arr. en compte 151,049, répartis en 6 cant. et 16 communes. Les 3 cant. de Marseille ont ensemble 123,000 hab. Foire de 15 jours, le 31 août. Patrie de Mascaron, Dumarsais, Puget, d'Urfé, Massillon, etc. Marseille est sit. à 12 l. N. O. de Toulon, 84 S. E. de Lyon, 207 de Paris (dist. lég. 813 kilom.). On paie 103 postes et 1/2. Long. E. 3° 2' ; lat. N. 43° 17' 49".

MARSEILLES, b. de Fr., dép. de l'Oise (*Picardie*), sur le petit Therain, ✉, c.-l. de cant., arr. et à 4 l. N. O. de Beauvais. Pop. du cant. 10,381 hab. Tannerie et mégisserie.

MARSHFIELD (*Angl.*), b. à marché du comté de Glocester, entre cette ville et Bristol.

MARSICO NUOVO (*Naples*), pet. v. sit. près de la riv. d'Agri, dans la Princ.-Citér., à 7 l. N. q. E. de Policastro. — VETERE, b. de la Basilicate, à 2 l. E. de Marsico Nuovo.

MARSILLAC, b. de Fr., dép. de la Charente (*Angoumois*), arr. et à 6 l. N. O. d'*Angoulême* ✉. — autre, dép. du Lot (*Quercy*), à 7 l. N. E. de *Cahors* ✉. — autre, dép. de la Gironde (*Bordelais*), à 3 l. N. de *Bordeaux* ✉.

MARSILLAT ou MARCILLAT, b. de Fr., dép. de l'Allier (*Auvergne*), c.-l. de cant., arr. et à 5 l. S. de *Montlugon* ✉. Pop. du cant 9592 hab.

MARSON, vil. de Fr., dép. de la Marne (*Champagne*), c.-l. de cant., arr. et à 2 l. et 1/2 E. S. de *Châlons-sur-Marne* ✉. Pop. du cant. 7590. — SUR LOIR, b. de Fr., dép. de la Sarthe (*Maine*). Fabr. de toiles, vins renommés. A 1 l. E. de Château-du-Loir, 1 l. de *La Chartre* ✉.

MARTABAN (*Indes or.*), prov. du roy. de Siam, sur le golfe du Bengale. Terr. sain, fertile ; mines. Sa cap., appelée aussi *Martaban*, est sit. à 49 l. S. E. de Pégu. Long. E. 95° 13' ; lat. N. 16° 20'.

MARTEL, pet. v. de Fr., dép. du Lot (*Quercy*), ✉, 3000 hab. ; c.-l. de cant., arr. et à 7 l. N. E. de Gourdon. Pop. du cant. 10,070 hab.

MARIENSTEIN (*Prusse*), b. de la

régence de Coblentz, à 6 l. S. E. de Simmeren.

MARTHA-VINEYARD (*Amér. sept.*), île sur la côte N. E., au S. de la presqu'île de Barnstaple. Lat. N. de sa pointe O. 41° 15′ 45″; long. O. 72° 49′.

MARTHE (Ste.-) (*Amér. mér.*), dist. du Cundinamarca, dans la Colombie; il a 135 l. de long. et 45 de large, près du golfe du Mexique; hautes mont. Salines, mines d'or et pierres précieuses; fruits, sucre, coton. Ste.-Marthe, cap., ville épisc., à l'emb. de la Guayra, avec un bon port, à 55 l. O. de Maracaybo. Long. occ. 76° 24′ 30″; lat. N. 11° 19′ 53″.

MARTHON, b. de Fr., dép. de la Charente (*Angoumois*), à 5 l. S. E. d'Angoulême, 3 de *la Rochefoucauld* ✉.

MARTIGNÉ, b. de Fr., dép. de la Mayenne (*Maine*), à 3 l. S. de *Mayenne* ✉. — BRIANT, b. de Fr., dép. de Maine-et-Loire (*Anjou*), à 5 l. O. de Saumur, 3 de *Doué* ✉.

MARTIGNY ou MARTINACH (*Suisse*), pet. v. du B.-Valais, sur la Dranse, qui se jette à 1 quart de l. dans le Rhône.

MARTIGUES (les), *Maritima*, v. marit. de Fr., dép. des Bouches-du-Rhône (*Provence*), près de l'étang de Berre. ✉; 7300 hab.; école de navigation; trib. de comm.; comm. d'huile, vin, poisson, pêche de thon, salines; c.-l. de cant., arr. et à 9 l. S. d'Aix. Long. E. 2° 58′ 51″; lat. N. 44° 23′ 30″. Pop. du cant. 11,355 hab.

MARTIN (île St.-) (*Antilles*), l'une des îles du Vent, au N. O. de St.-Barthélemy, au S. de l'Anguille. Elle a env. 18 l. de circonférence. Long. occ. 65° 25′ 30″; lat. N. 18° 4′ 15″. Tabac excellent, Sucre et rhum, salines. Elle appartient aux Anglais. — D'ABLOIS (St.-), b. de Fr., dép. de la Marne (*Champagne*), à 2 l. S. O. d'*Epernay* ✉. Scierie et papeteries; manuf. de cartons lissés. — D'ARBEROUX (St.-), b. de Fr., dép. des B.-Pyrénées (*Gascogne*), arr. et à 6 l. S. E. de *Bayonne* ✉. — D'AUXIGNY (St.-), b. de Fr., dép. du Cher (*Berry*), arr. et à 3 l. N. de *Bourges* ✉. — D'AUXY (St.-), vil. de Fr., dép. de Saône-et-Loire (*Bourgogne*), arr. et à 6 l. O. q. S. de *Châlon-sur-Saône* ✉. — LE BEAU (St.-), b. de Fr., dép. d'Indre-et-Loire (*Touraine*), près du Cher, à 3 l. E. q. S. de Tours, 2 S. O. d'*Amboise* ✉. — DE BELLEVILLE (St.-) (*Ét. sardes*), b. de Savoie, à 2 l. S. de Moutier, 12 S. E. de Chambéry. — DE BLOIS (St.-), vil. de Fr., dép. de Maine-et-Loire (*Anjou*), arr. et à 2 l. de *Segré* ✉. — BOULOGNE (St.-), vil. de Fr., dép. du Pas-de-Calais (*Boulonais*), arr. et à demi-l. E. N. de *Boulogne* ✉. — EN BRESSE (St.-), vil. de Fr., dép. de Saône-et-Loire (*Bresse-Châlonnaise*), c.-l. de cant., arr. et à 4 l. E. q. N. de *Châlon* ✉. Pop. du cant. 5408 hab. — DE CASTILLON (St.-), vil. de Fr., dép. de Vaucluse (*Comtat*), arr. et à 2 l. E. E. S. d'*Apt* ✉. — D'ESTRAU, v. de. Fr., dép. de la Loire (*Forez*), ✉, à 3 l. de Feurs, arr. de Montbrison. — DE FONTENAY (St.-), vil. de Fr., dép. du Calvados (*Normandie*), arr. et à 2 l. S. de *Caen* ✉. — DU FRESNE (St.-), et — SOUS CHALAMONT (St.-), villages de Fr., dép. de l'Ain (*Bresse*); le premier à 2 l. S. O. de *Nantua* ✉; le deuxième à demi-l. N. de *Chalamont* ✉. — EN GÂTINOIS (St.-), vil. de Fr., dép. de la Côte-d'Or (*Bourgogne*), à 3 l. S. E. de *Beaune* ✉. — EN HAUT ou ANAUX (St.-), b. de Fr., dép. du Rhône (*Lyonnais*), cant. et à 1 l. E. de *St.-Symphorien-sur-Coise* ✉. — DE LONDRES (St.-), b. de Fr., dép. de l'Hérault (*Languedoc*), c.-l. de cant., arr. et à 5 l. N. q. O. de *Montpellier* ✉. Pop. du cant. 4220 hab. — DE MASCON (St.-), vil. de Fr., dép. des Deux-Sèvres, à 2 l. N. de *Thouars* ✉. — DE PALIÈRES (St.-), vil. de Fr., dép. du Var (*Provence*), arr. de Brignolles, à 2 l. et 1/2 O. de *Barjols* ✉. — LA PLAINE (St.-), vil. de Fr., dép. de la Loire (*Lyonnais*), à demi-l. O. de *Rive-de-Gier* ✉. Fabr. de clous. — DE RÉ (St.-), pet. v. de Fr., dép. de la Charente-Inf. (*Saintonge*), ✉, dans l'île de Ré. Bonne citadelle et bon port. Trib. de comm.; c.-l. de cant., arr. et à 4 l. O. N. de la Rochelle. Long. occ. 3° 41′ 7″; lat. N. 46° 12′ 18″. Pop. du cant. 9208 hab.; celle de la ville est de 2340. — DE TOURNON ou simplement TOURNON (St.-), b. de Fr., dép. de l'Indre (*Berry*), c.-l. de cant., arr. et à 4 l. N. O. du *Blanc* ✉. Pop. du cant. 7771 hab. — DE VALGALGUES (St.-), b. de Fr., dép. du Gard (*Languedoc*), c.-l. de cant., arr. et à 1 l. N. d'*Alais* ✉. Pop. du cant. 6644 hab. — DE VALLAMAS (St.-), b. de Fr., dép. de l'Ardèche (*Vivarais*), c.-l. de cant., arr. et à 10 l. S. O. de *Tournon* ✉. Pop. du cant. 10,362 hab. — DE VALMEROUX (St.-), b. de Fr., dép. du Cantal (*Auvergne*), ✉, à 2 l. S. de Maurs.

MARTINENGO (*Emp. d'Autr.*), pet. v. du roy. lombard-vénitien, à 9 l. N. E. de Milan. Pop. env. 3000 hab.

MARTINIQUE (la) (*Antilles*), une des îles du Vent. Elle a 16 l. de long sur 9 de large, et 45 de circonférence. Lat. N.

du Fort-Royal, sa cap., 14° 35′, long. O. 63° 25′. Sol inégal, mornes élevés et volcaniques. Belles forêts, vallées fertiles; sucre, café, cacao, coton. L'île est assujettie à des ouragans terribles et à des tremblemens de terre. On y compte 2 villes : Fort-Royal, cap., et St.-Pierre. Pop. 10,000 blancs, autant de gens de couleur, 70,000 esclaves. Cette île appartient à la France.

MARTINSBERG (St.-) (*Emp. d'Autriche*), v. de la B.-Hongrie, à 4 l. S. E. de Raab.

MARTINVAST, b. de Fr., dép. de la Manche (*Normandie*), arr. et à 4 l. N. O. de Valognes, 1 S. O. de *Cherbourg* ✉.

MARTIN-VAZ (îles de) (*Océanie*), elles sont sit. à 9 l. E. N. E. de la Trinité. Ce ne sont que des rochers. Le plus grand a un tiers de l. de tour. Long. occ. de l'îlot de Martin-Vaz, 31° 30′; lat. mér. 20° 30′ 35″.

MARTIZAY, b. de Fr., dép. de l'Indre (*Touraine*), sur la Claise, arr. et à 5 l. N. du *Blanc* ✉. Comm. de blé et de laine.

MARTORANO, *Mamertium* (*Naples*), pet. v. de la Calabre-Citérieure, à 6 l. S. de Cosenza. Long. E. 14° 25′; lat. N. 39° 9′.

MARTORELL (*Esp.*), v. de la Catalogne, au confl. de la Nova et du Llobregat, à 9 l. N. O. de Barcelone.

MARTORY (St.-), pet. v. de Fr., dép. de la H.-Garonne (*Comminge*), ✉, 1000 hab.; c.-l. de cant., arr. et à 3 l. N. E. de St.-Gaudens. Pop. du cant. 6206.

MARTRES, b. de Fr., dép. de la H.-Garonne (*Comminge*), ✉, 1297 hab. A 6 l. N. E. de St.-Gaudens. — DE VAYRES, b. de Fr., dép. du Puy-de-Dôme (*Auvergne*), arr. et à 3 l. de *Clermont* ✉.

MARTYRE (la), b. de Fr., dép. du Finistère (*Bretagne*), arr. et à 5 l. E. N. E. de Brest, 1 l. de *Landerneau* ✉. Foire considérable de chevaux, le 15 juin, 8 jours.

MARVEJOLS, v. de Fr., dép. de la Lozère (*Gévaudan*), sur la Colange. ✉. 3400 hab., c.-l. de s.-préf., trib. de 1re inst., chambre de manuf. Comm. de serges et cadis. Foires de 2 jours, les 12 novembre, 2 et 12 décembre. A 4 l. N. E. de Mende. Long. E. 0° 58′; lat. N. 44° 35′. L'arr. compte 50,660 hab., répartis en 10 cant. et 76 communes. Le cant. de Marvejols a 8582 hab.

MARVILLE, b. de Fr., dép. de la Meuse (*pays Messin*), à 3 l. S. E. de *Montmédi* ✉.

MARYLAND (*Amér. sept., Et.-Un.*), un des États de l'Union, borné, N. par la Pensylvanie, E. par la mer Atlantique et par le New-Jersey, S. par la Virginie, O. par les monts Apalaches. Il a 80 l. de long sur 45 de large. Long. occ. de 77° 20′ à 82° 20′; lat. N. de 37° à 40°. Cet état est divisé en deux parties par la baie de Chesapeak. Il contient 22 comtés et 407,000 hab. Il est arrosé par le Potomack, la Susquehanna, le Patabsco, etc. Les principales villes sont, Baltimore et Annapolis; le siége du gouv. est établi dans cette dernière.

MARY'S (St.-) (*Amér. sept., Et.-Un.*), v. de l'état de Géorgie, à l'emb. de la riv. de son nom, qui forme une baie, à 50 l. S. q. O. de Savannah.

MAS D'AGENOIS (le), b. de Fr., dép. de Lot-et-Garonne (*Condomois*), sur la Garonne, c.-l. de cant., arr. et à 3 l. S. de *Marmande* ✉. Pop. du cant. 8342 hab. — D'ASIL (le), pet. v. de Fr., dép. de l'Ariége (*Comté de Foix*), ✉, c.-l. de cant., arr. et à 5 l. S. O. de Pamiers, 6 N. O. de Foix. Fabr. de peignes. Pop. du cant. 10,778 hab. — BLANC, vil. de Fr., dép. des Bouches-du-Rhône (*Provence*), arr. et à 2 l. E. de *Tarascon* ✉. — CABARDÈS (le), b. de Fr., dép. de l'Aude (*Languedoc*), c.-l. de cant., arr. et à 4 l. N. de *Carcassonne* ✉. Manuf. de draps. Pop. du cant. 6692. — DE FIRMACON (le), vil. de Fr., dép. du Gers, à 2 l. et 1/2 S. O. de *Lectoure* ✉. — GARNIER ou GRENIER (le), pet. v. de Fr., dép. de la H.-Garonne (*Gascogne*), à 4 l. N. q. O. de *Grenade* ✉. — STE.-PUELLE, b. de Fr., dép. de l'Aude (*Languedoc*), à 1 l. S. de *Castelnaudary* ✉.

MASA-FUERO (*Océanie*), la plus pet. des îles de Juan-Fernandez, à 25 l. O. S. de la plus grande. Elle est peuplée de chèvres. Long. occ. 82° 42′; lat. mér. 33° 20′.

MASANDERAN (*Asie*), prov. de Perse, au S. et le long de la m. Caspienne, bornée, O. par le Ghilan, E. par le Khoraçan, S. par les mont. d'Elbourz. C'est l'anc. Hyrcanie. On y cultive la soie, le coton, le riz et la canne à sucre; on y élève beaucoup de bétail. Sari et Balfrosch sont ses villes principales.

MASBATE (*Océanie*), l'une des îles Philippines, au S. de la presqu'île de Camarine. Long. E. 121°; lat. N. 12°. Elle a env. 30 l. de tour.

MASCATE (*Asie*), v. marit. de l'Arabie-Heureuse, sur la côte or. de la mer d'Oman, avec un bon port et une cita-

delle sur un rocher. Entrepôt des marchandises de l'Arabie, de la Perse, des Indes. Long. E. 55° 60 ; lat. N. 23° 37'.

MASHAM (*Angl.*), b. du comté et à 8 l. d'York. Manuf. de draps.

MASLAY, b. de Fr., dép. de l'Yonne (*Bourgogne*), sur la Vanne, 🖃, à 2 l. E. de *Sens* ✉.

MASOVIE (*Emp. russe*), palatinat de Pologne, sur la rive gauche de la Vistule. Sa pop. est de 318,000 hab. Il est divisé en 9 cercles. 35 l. de long du N. au S., 30 de large. Territ. fertile en grains, abonde en bestiaux ; forêts peuplées de buffles, chevaux, loups, sangliers, élans et daims sauvages. Cap., Varsovie.

MASSA ou MASSA-CARRARA (*Italie*), v. cap. du duché du même nom. Siége épiscopal, chât. fort ; académie de peinture et de sculpture. A 1 l. de la mer, 4 de Sarzano. Long. E. 7° 45' ; lat. N. 44° 1'. Foire de 3 jours, le 22 mai. Pop. 10,000 hab. — Le duché annexé à la princ. de Lucques a 40 l. carrées de superficie, et 60,000 hab. Il renferme des carrières de beau marbre. — NETERNÈSE (*Italie*), pet. v. du duché de Toscane, à 10 l. S. O. de Sienne, sur une mont. Carrière de marbre.

MASSACHUSSETTS (*Amér. sept., Et.-Un.*), un des Etats de l'Union ayant le New-Hampshire au N., l'océan Atlantique à l'E., le Connecticut au S., et le New-York à l'O. Il a 3570 l. de superficie, et il est divisé en 14 comtés. Sa pop. est de 550,000 ames. Sol varié, blé, chanvres, lin, houblon et fruits ; construction de navires ; fabr. d'étoffes, toiles à voiles, outils à carder, souliers, etc. ; mines de fer, cuivre et plomb. Boston, capitale.

MASSAFRA (*Naples*), pet. et forte v. de la Terre d'Otrante, à 4 l. N. O. de Tarente.

MASSAT, b. de Fr., dép. de l'Ariége (*Couserain*), c.-l. de cant., arr. et à 4 l. O. de Foix, 4 de *St.-Girons* ✉. Pop. du cant. 14,150 hab.

MASSAY, b. de Fr., dép. de l'Indre (*Berry*), à 5 l. N. d'Issoudun, 2 de *Vierzon* ✉. Comm. de bestiaux.

MASSERANO (*Et. sardes*), pet. et forte v. de Piémont, à 6 l. N. O. de Vercelli, 18 N. E. de Turin.

MASSEURE, b. de Fr., dép. du Gers (*Astarac*), sur la riv. occ. du Gers, c.-l. de cant., arr. et à 4 l. S. E. de Mirande, 5 d'*Auch* ✉. Pop. du cant. 9959 hab.

MASSIAC, pet. v. de Fr., dép. du Cantal (*Auvergne*). ✉ 🖃. 1569 hab. ; c.-l. de cant., arr. et à 6 l. N. q. E. de St. Flour. Pop. du cant. 10,662 hab.

MASSILHARGUES, pet. v. de Fr., dép. de l'Hérault (*Languedoc*), sur le Vidourle, à 4 l. E. de Montpellier, 1 de *Lunel* ✉.

MASSOLA (*Asie*), v. de Perse, prov. du Ghilan, sur une montagne. Forges et tanneries.

MASSUAH (*Afr.*), v. marit. d'Abyssinie, dans une île de la mer Rouge, séparée du continent par un canal. Long. E. 37° 17' ; lat. N. 15° 35'.

MASTEH (*Asie*), v. de Perse, dans le Kerman. Long. E. 39° 21' ; lat. N. 29° 50'

MASTRE (la), b. de Fr., dép. de l'Ardèche (*Vivarais*), c.-l. de cant., arr. et à 5 l. S. O. de *Tournon* ✉. Pop. du cant. 12,675 hab.

MASULIPATAN ou MASULIPATNAM (*Indes or.*), v. de l'Inde, sur la côte de Coromandel, dans le distr. de Condapilly. Aux Anglais. Toiles peintes estimées, tissus de coton appelés *chites*. 60,000 hab. ; à l'emb. de la Krischna ; à 60 l. E. de Golconde. Long. E. 78° 10' ; lat. N. 16° 8'.

MAS-VAUX ou MASMUNSTER, b. de Fr., dép. du H.-Rhin (*Alsace*) ; c.-l. de cant., arr. et à 4 l. et 1/2 N. E. de *Béfort* ✉. Fabr. de fer-blanc, fil de coton ; tanneries. Pop. du cant. 11,226 hab.

MATACA ou MATANCE (*Antilles*), baie au fond de laquelle est une ville du même nom, sur la côte sept. de Cuba, à 23 l. E. de la Havane. Long. occ. 83° 52' 30" ; lat. N. 23° 2' 23".

MATAMBA (*Afr.*), gr. contrée sit. à l'E. des roy. de Congo et d'Angola.

MATAN ou MACTAN (*Océanie*), l'une des îles Philippines sit. vers le milieu de la côte or. de l'île de Zebu, où Magellan fut tué.

MATANCHEL (*Amér. sept.*), p. de la mer Pacifique, au Mexique, à 18 l. N. de Compostella.

MATAPAN (*Grèce*), cap de la presqu'île du milieu de la Morée. Long. E. 20° 9' 15" ; lat. N. 36° 23' 20".

MATARAM (*Océanie*), v. sit. sur la côte mér. de l'île de Java, à 115 l. S. E. de Batavia. Long. E. 108° 35' ; lat. mér. 8° 20'.

MATARIÈH, *Heliopolis* (*Afr.*), pet. vil. d'Egypte, près de Gizèh, au S. O. du Caire.

MATARO, *Illuro* (*Esp.*), v. de la Catalogne, sur la Médit., à 5 l. N. E. de Barcelone. On y fait de très belles verreries. Pop. 18,000 hab.

MATCOWITZ (*Emp. d'Autr.*), v. forte de la H.-Hongrie, à 12 l. N. q. E. d'Eperies.

MUSÉE DE L'HOMME Bibliothèque

MATELLES ou MATILLES (les), pet. v. de Fr., dép. de l'Hérault (*Languedoc*), c.-l. de cant., arr. et à 3 l. N. O. de *Montpellier* ✉. Pop. du cant. 2700 hab.

MATERA, *Mateola* (*Naples*), v. de la Basilicate, sur le Canapro, à 13 l. E. d'Acerenza, autant S. S. O. de Bari.

MATHA, b. de Fr., dép. de la Charente-Inf. (*Saintonge*), c.-l. de cant., arr. et à 4 l. S. E. de *St.-Jean-d'Angely* ✉. Pop. du cant. 15,950 hab.

MATHAY, vil. de Fr., dép. du Doubs, à 3 l. N. de *St.-Hippolyte* ✉.

MATHEO (San-) (*Esp.*), b. du roy. de Valence, à 13 l. S. O. de Tortose, 26 N. q. E. de Valence.

MATHIEU (St.-), b. de Fr., dép. de la H.-Vienne (*Poitou*), c.-l. de cant., arr. et à 3 l. S. S. O. de *Rochechouart* ✉. Pop. du cant. 8760 hab. — b. de Fr., dép. du Calvados (*Normandie*), arr. et à 2 l. N. de *Caen* ✉.

MATHURIN (St.-), b. de Fr., dép. de Maine-et-Loire (*Anjou*), arr. et à 5 l. E. q. S. d'*Angers* ✉.

MATIGNON, b. de Fr., dép. des Côtes-du-Nord (*Bretagne*), c.-l. de cant., arr. et à 6 l. N. O. de *Dinan* ✉. Pop. du cant. 11,660 hab.

MATO-GROSSO (*Amér. mér.*), vaste prov. du Brésil, sit. entre les prov. de Para au N., de Goyaz à l'E., et de St.-Paul au S. E., le Paraguay au S., le pays des Chiquitos et des Moxos à l'O. Cuyaba en est le c.-l. La pop. civilisée y est peu considérable; mais il y existe un grand nombre de tribus indigènes. Le diamant se trouve dans quelques distr. de cette contrée, qui renferme aussi des mines d'or.

MATOUR, b. de Fr., dép. de Saône-et-Loire (*Bourgogne*), c.-l. de cant., arr. et à 6 l. O. de *Mâcon* ✉. Pop. du cant., 7880 hab.

MATSUMAÏ (*Asie*), v. du Japon, dans l'île d'Ieso. Elle est sur le détroit de Sangaar, et sert de résidence au gouverneur de l'île.

MAUBEC, b. de Fr., dép. de l'Isère (*Dauphiné*), arr. et à 7 l. E. de Vienne, demi-l. S. de *Bourgoin* ✉. — autre au dép. de l'Indre (*Berry*), arr. et à 5 l. O. q. S. de *Châteauroux* ✉.

MAUBERT-FONTAINE, vil. de Fr., dép. des Ardennes (*Champagne*), arr. et à 2 l. S. O. de *Rocroy* ✉.

MAUBEUGE, *Malbedium*, v. forte de Fr., dép. du Nord (*Hainaut*), sur la Sambre, ✉ 🖃, c.-l. de cant., arr. et à 4 l. N. d'Avesnes, 54 N. E. de Paris. Coutellerie, marbrerie, manuf. royale d'armes à feu; comm. de charbon de terre. Pop. de la v. 5740 hab.; du cant. 18,000.

MAUBOURGUET, pet. v. de Fr., dép. des H.-Pyrénées (*Armagnac*), c.-l. de cant., arr. et à 6 l. N. de *Tarbes* ✉. Pop. du cant. 7765 hab.

MAUFLE, b. de Fr., dép. de la Charente (*Angoumois*), à 4 l. S. de *Ruffec* ✉.

MAUGUIO ou MELGUEL, pet. v. de Fr., dép. de l'Hérault (*Languedoc*), sur l'étang de son nom, c.-l. de cant., arr. et à 2 l. E. de *Montpellier* ✉. Pop. du cant. 3630 hab.

MAULE, b. de Fr., dép. de Seine-et-Oise (*Mantois*), arr. et à 5 l. N. O. de Versailles, 4 O. de *St.-Germain* ✉. Commerce de grains. — (*Amér. mér.*), distr. du Chili. Le territ. en est fertile. Il renferme plusieurs mines d'or.

MAULÉON-DE-SOULTE, v. de Fr., dép. des B.-Pyrénées (*Gascogne*), ✉, c.-l. d'arr. et à 5 l. O. d'Oloron, 9 O. q. S. de Pau. Le trib. de 1re inst. est à St.-Palais. La v. a 1060 hab.; l'arr. en compte 67,425, répartis en 6 cant. et 147 communes. Le cant. de Mauléon a 12,820 hab.

MAULEVRIER, pet. v. de Fr., dép. de Maine-et-Loire (*Anjou*), à 2 l. et 1/2 S. E. de *Cholet* ✉.

MAULNY, vil. de Fr., dép. de l'Eure, à 4 l. E. de *Pont-Audemer* ✉.

MAUMONT, b. de Fr., dép. de la Corrèze (*Limousin*), à 4 l. de *Tulle* ✉.

MAUPERTUIS, vil. de Fr., dép. de Seine-et-Marne, à 2 l. S. de *Coulommiers* ✉. — autre au dép. de la Manche, à 1 l. de *Cherbourg* ✉.

MAUR-LES-FOSSÉS (St.-), b. de Fr., dép. de la Seine (*Isle-de-France*), à 2 l. S. E. de Paris. *Banlieue.*

MAURE (Ste.-), pet. v. de Fr., dép. d'Indre-et-Loire (*Touraine*), c.-l. de cant., arr. et à 6 l. E. q. S. de *Chinon* ✉. Fabr. de mouchoirs et de toiles peintes. Pop. de la v. 2260 hab.; du cant. 8010. — vil. de Fr., dép. d'Ille-et-Vilaine (*Bretagne*), c.-l. de cant., arr. et à 7 l. N. N. E. de *Redon* ✉. Pop. du cant. 8865 hab. — (Ste.-), *Neritis*, île du golfe de Venise, une des îles Ioniennes, sur les côtes de la Livadie, séparée du continent par un canal de cent pas env. de large. Sa superficie est de 50 l. carrées, et sa pop. de 20,000 hab. Elle est très montagneuse, mais les plaines voisines de la mer produisent du blé, beaucoup de vin, d'olives et de fruits. Elle a de riches salines. Sa cap. est une ville forte du même nom, dans la partie sept., avec un bon port. Pop. 6000 hab.

MAUREPAS, b. de Fr., dép. de la

Somme (*Picardie*), à 2 l. de *Peronne* ✉.

MAURES (les), peuples répandus dans la partie sept. et occ. de l'Afrique. C'est dans l'empire de Maroc qu'on les trouve en plus grand nombre. Ils furent jadis les maîtres de presque toute l'Espagne.

MAURIAC, pet. v. de Fr., dép. du Cantal (*Auvergne*); ✉; c.-l. de s.-préf., trib. de 1re inst. A 8 l. N. N. O. d'Aurillac. Comm. de fromages, chevaux estimés, étoffes de laine, toiles, merrains. La v. a 2500 hab.; l'arr. en compte 61,925, répartis en 6 cant. et 63 communes. Le cant. de Mauriac a 12,540 hab.

MAURICE (St.-), *Agannum* (*Suisse*), pet. v. du Valais, près du Rhône, à 6 l. S. de son entrée dans le lac de Genève. — (Port-) (*Et. sardes*), pet. v. fortifiée et port, à 2 l. S. O. d'Oneille, au bord de la Médit. — (St.-) (*Et. sardes*), pet. v. de Savoie, au pied du petit St.-Bernard, à 6 l. N. E. de Moutier. — DE BON-AIR (St.-), b. de Fr., dép. de l'Orne (*Perche*). ✉ ✍; à 2 l. N. E. de Mortagne.

MAURIENNE (*Et. sardes*), vallée de Savoie, d'env. 20 l. de long. Elle s'étend jusqu'au mont Cénis, qui la sépare du Piémont. St.-Jean, capitale.

MAURIN (St.-), b. de Fr., dép. de Lot-et-Garonne (*Agénois*), à 5 l. E. d'*Agen* ✉.

MAURON, b. de Fr., dép. du Morbihan (*Bretagne*), c.-l. de cant., arr. et à 4 l. N. E. de *Ploërmel* ✉. Pop. du cant. 7820 hab.

MAUROUX, pet. v. de Fr., dép. du Gers (*Lomagne*), à 4 l. S. E. de Lectoure, 1 de *St.-Clar* ✉.

MAURS, pet. v. de Fr., dép. du Cantal (*Auvergne*). ✉. Comm. de cochons, cire jaune, toiles grises, jambons excellens. C.-l. de cant., arr. et à 8 l. S. S. O. d'Aurillac. Pop. du cant. 11,280 hab.

MAUTERN (*Emp. d'Autr.*), pet. v. de la H.-Autriche, sur le Danube, à 4 l. O. de Vienne.

MAUVES, b. de Fr., dép. de l'Orne (*Perche*), à 2 l. S. E. de *Mortagne* ✉.

MAUVESIN, v. de Fr., dép. du Gers (*Armagnac*), c.-l. de cant., arr. et à 7 l. S. E. de Lectoure, 3 de *Gimont* ✉. Pop. du cant. 9550 hab.

MAUZÉ, pet. v. de Fr., dép. des Deux-Sèvres (*Aunis*). ✉ ✍; 1500 hab.; c.-l. de cant., arr. et à 5 l. S. O. de Niort. Comm. d'eau-de-vie. Pop. du cant. 7280 habitans.

MAWS (St.-) (*Angl.*), b. du comté de Cornwall, près de la mer, à 1 l. E. N. E. de Falmouth. 2 députés au parlement.

MAXEY, b. de Fr, dép. de la Meuse (*Lorraine*), à 2 l. S. de *Vaucouleurs* ✉.

MAXIME-DE-BEAUFORT (St.-) (*Et. sardes*), b. de Savoie, à 5 l. N. de Moutiers, 1 l. E. q. N. de Chambéry.

MAXIMIN (St.-), pet. v. de Fr., dép. du Var (*Provence*), sur la riv. d'Argens; ✉; 3740 hab. Ecole des arts et metiers, bibl. publ.; comm. de safran. C.-l. de cant., arr. et à 4 l. N. O. de Brignolles. Pop. du cant. 10,470 hab.

MAY (île de) (*Afr.*), l'une des îles du cap Vert, d'env. 7 l. de tour. Long. occ. 25° 30'; lat. N. 15° 6'. Elle renferme de nombreuses salines. On y récolte du blé, des patates, et surtout des figues et des melons. Pop. 7000 hab. — (*Gr.-Bret.*), île d'Ecosse, à l'emb. du Forth, où l'on trouve de bons pâturages. — (le), b. de Fr., dép. de Maine-et-Loire (*Anjou*), arr. et à 2 l. et 1/2 S. E. de *Beaupréau* ✉. — EN MULCIEN, b. de Fr., dép. de Seine-et-Marne (*Valois*), ✉, arr. de Meaux, cant. de Lizy-sur-Ourcq.

MAYAGUANA (*Antilles*), île de l'Amér. sept., l'une des Lucayes.

MAYAHOUN (*Asie*), v. de l'empire Birman, dans le Pégu, sur la rive droite de l'Irraouaddy, à 30 l. O. q. N. de Pégu, 44 N. O. de Rangoun.

MAYEN (*Et. prussiens*), b. du gr.-duché du Rhin, à 8 l. N. O. de Coblentz.

MAYENCE (*Allem.*), v. forte du gr.-duché de Hesse-Darmstadt, c.-l. du distr. du même nom, à 9 l. N. O. de Worms, 36 N. q. E. de Strasbourg. Cette ville est le siége d'un archev. Elle possède des écoles de médecine et de pharmacie, une bibl. publ., une galerie de tableaux. On y remarque un assez grand nombre de beaux édifices. Mayence fait un comm. considérable de vin et de jambons renommés; elle renferme des filat. de coton, des fabr. de faïence, de meubles, de cartes à jouer. C'est une des quatre fort. de la confédération germanique. Pop. env. 25,000 hab.

MAYENNE (la), *Meduana*, riv. de Fr. qui prend sa source à Linières, et va se jeter dans la Loire, à 2 l. au-dessous du Pont-de-Cé, après avoir reçu la Sarthe grossie des eaux du Loir. — v. de Fr., dép. de la Mayenne (*Maine*). ✉ ✍; c.-l. d'arr., avec trib. de 1re inst. et de comm. A 7 l. N. E. de Laval. Chambre consultative de comm. Fabr. de mouchoirs de toiles, de cotonnades. Pop. de la ville 9650 hab.; l'arr. en compte 160,530, répartis en 11 cant. et 116 communes. Le cant. de Mayenne a 32,900 hab. — (le dép. de la), un des dép. de Fr., borné, O. par celui d'Ille-et-Vilaine, E. par

celui de la Sarthe, S. par celui de Maine-et-Loire, N. par celui de l'Orne et partie de celui de la Manche. Il se divise en 3 arr., Laval, préf., Château-Gonthier, et Mayenne; 27 cant. et 281 communes. Sa pop. est de 343,820 hab.; sa superficie de 518,127 arpens métriques, dont 26,621 hect. de forêts. Le revenu territorial est évalué à 13,993,000 fr.; 4e div. milit., cour royale d'Angers, diocèse du Mans. L'habitant est agriculteur et fabricant. Le sol produit grains, fruits, cidres, miel et cire. On élève beaucoup de bestiaux. L'industrie fournit toiles, linge de table, coutils, mouchoirs, draps. Il y a quelques forges, et de nombreuses blanchisseries.

MAYET, b. de Fr., dép. de la Sarthe (*Maine*), c.-l. de cant., arr. et à 7 l. E. q. N. de la Flèche. *Ecomoy* ✉. Fabr. d'étoffes. Pop. de la v. 3307 hab.; du cant. 10,627. — DE MONTAGNE (le), b. de Fr., dép. de l'Allier (*Bourbonnais*), c.-l. de cant., arr. et à 5 l. S. de la Palisse. *Cusset* ✉. Pop. du cant. 10,400 hab.

MAYNE (la) ou MAINE, pet. riv. de Fr. qui coule dans le dép. de Maine-et-Loire (*Anjou*), et se jette dans la Sèvre-Nantaise à Clisson.

MAYO (*Gr.-Bret.*), comté d'Irlande, dans le Connaught, borné, N. O. par l'Océan, S. par le comté de Galloway, E. par ceux de Roscommon et de Sligo. Il a 20 l. de long sur une largeur un peu moindre. Il abonde en pâturages. Chef-l., Castlebar.

MAYOMBÉ (*Afr.*), prov. du roy. de Loango, dans la B.-Guinée, couverte d'immenses forêts. Elle renferme une ville du même nom, sit. au fond d'une baie, à env. 90 l. S. E. du cap de Lopez, 40 N. O. de Loango. Long. E. 13° 15′; lat. mér. 3° 30′. Le mouillage du port est sûr et bon.

MAYZEROY ou MEZEROY, v. de Fr., dép. de la Moselle (*Lorraine*), à 3 l. S. O. de *Boulay* ✉, autant E. de Metz.

MAZAGAN (*Afr.*), b. du roy. de Maroc, proche du cap Blanc, à 60 l. N. q. O. de Maroc, 8 O. d'Azamor. Long. occ. 10° 50′; lat. N. 32° 55′.

MAZALIG (*Afr.*), pet. v. de Barbarie, à 60 l. S. E. de Fez, 17 E. N. de Sidjelmessa.

MAZAMET, pet. v. de Fr., dép. du Tarn (*Languedoc*), ✉, c.-l. de cant., arr. et à 4 l. S. E. de Castres. Papet.; fabr. de lainage et de draps. Pop. de la v. 6100 hab.; du cant. 15,550.

MAZAN, b. de Fr., dép. de Vaucluse (*Comtat*), à 1 l. E. de *Carpentras* ✉.

MAZAPIL (*Amér. sept.*), v. du Mexique, à 185 l. N. de Mexico.

MAZARA (*Naples*), v. de Sicile, dans la prov. du même nom, qui occupe la partie occ. de l'île. La ville a un port vaste, mais peu sûr; elle est sit. à 18 l. S. O. de Palerme.

MAZARINO (*Naples*), pet. v. de Sicile, dans le val et à 20 l. N. O. de Noto.

MAZARON (*Esp.*), pet. v. du roy. de Murcie, à l'emb. du Guadalentin. Mines d'alun.

MAZÉ, b. de Fr., dép. de Maine-et-Loire (*Anjou*), à 4 l. E. d'Angers, 1 de *Beaufort* ✉.

MAZÈRES, b. de Fr., dép. d'Indre-et-Loire (*Touraine*), à 3 l. O. de Tours, 2 de *Langeais* ✉. — v. de Fr., dép. de l'Ariége (*Pays de Foix*), à 7 l. E. de Rieux, 2 de *Saverdun* ✉.

MAZIÈRES, vil. de Fr., dép. des Deux-Sèvres (*Poitou*), c.-l. de cant., arr. et à 3 l. S. q. O. de *Parthenay* ✉. Pop. du cant. 9120 hab.

MÉACO, MÉAKO ou MIAKO (*Asie*), v. du Japon, dans l'île de Niphon, c.-l. de la prov. de Jamaeiro et la seconde ville de l'empire, à 8 l. S. de la mer du Japon, et 76 l. env. O. S. O. de Jedo. C'est la résidence du daïri ou souverain spirituel.

MÉAMOU (*Asie*), v. de l'emp. birman, sur l'Irraouaddy, à 21 l. O. d'Umérapoura. Fabr. de toiles de coton.

MEATH (East-) (*Gr.-Bret.*), comte d'Irlande, prov. de Leinster; 10 l. du N. au S., 8 à 10 de l'E. à l'O. Abonde en blé et en pâturages. Trim, capitale. — (West-) (*Gr.-Bret.*), comté d'Irlande, à l'O. du précédent; 15 l. de long, 9 de large. Cap., Mullinger.

MEAULNE, v. de Fr., dép. de l'Allier (*Bourbonnais*), à 7 l. N. de Mont-Luçon, 3 O. de *Cerilly* ✉.

MEAUX, v. de Fr., dép. de Seine-et-Marne (*Brie*). Evêché, s.-préf., ✉ ☎, trib. de 1re inst. et de comm. Belle cathédrale, où l'on voit le tombeau de Bossuet. Comm. en blé, farines et laines; fromages renommés. Cette ville est à 4 l. N. O. de Coulommiers, 12 N. E. de Paris. Pop. de Meaux, 7400 hab.; l'arr. en a 88,920, répartis en 7 cant. et 161 communes. Le cant. de Meaux a 15,460 hab.

MECHELEN (*Pays-Bas*), b. de la prov. de Limbourg, à 3 l. N. E. de Maëstricht, près de la Meuse.

MÉCHERS, b. de Fr., dép. de la Charente-Inf. (*Saintonge*), à 1 l. S. E. de Royan, 2 de *Cozes* ✉, près de l'emb. de la Charente.

MÉCHOACAN (*Amér. sept.*), l'un des Etats du Mexique, borné au N. O.

par celui de Xalisco, au N. par le Guanaxuato, à l'E. par le Queretaro, au S. par le Mexico, à l'O. par l'Océan. Il a, du N. E. au S. O., 90 l. de long, sur une largeur moyenne de 30. Sa surface est de 3447 l. carrées, et sa pop. d'env. 420,000 hab. Valladolid, à 40 l. O. N. O. de Mexico. en est le chef-lieu.

MECKLENBOURG (*Allem.*), contrée bornée au N. par la Baltique, à l'E. par la Poméranie, au S. par le Brandebourg, à l'O. par les terr. de Lubeck, de Lunebourg, et le Holstein. Elle se divise en 2 gr. duchés, celui de Mecklenbourg-Schwérin, et celui de Mecklenbourg-Strélitz. Le premier est sit. à l'E. du Hanovre, entre le 53e deg. 7′ et le 54e 20′ de lat. N., et entre le 8e deg. 20′ et le 10e 55′ de long. E. Sa superficie est de 634 l. carrées ; sa pop. de 360,000 hab. Il se divise en 6 prov. Schwérin en est la cap. Le deuxième est sit. à l'E. du précédent. Il a 108 l. carrées de superficie, et une pop. d'env. 50,000 hab. Neu-Strélitz en est la cap. Le Mecklenbourg est généralement fertile ; on y récolte en abondance toutes les céréales de l'Europe. On en tire des bestiaux, et surtout des chevaux remarquables par la beauté de leurs formes, leur vigueur, et leur agilité.

MECKMUHL (*Wurtemberg*), pet. v. à 8 l. S. O. de Marienthal.

MECQUE (la) ou LA MEKKE (*Asie*), v. de l'Arabie, dans l'Hedjaz. Elle est sit. par le 21e deg. 28′ 9″ de lat. N., et le 37e deg. 44′ 45″ de long. E. Cette cité fameuse, que l'on peut appeler la capitale du monde mahométan, après avoir compté au temps de sa splendeur plus de 100,000 hab. en conserve à peine 16 à 18,000.

MÉDARD (St.-), b. de Fr., dép. de la Charente-Inf. (*Aunis*), arr. et a 3 l. de *la Rochelle* ✉. — autre, dép. du Gers (*Lomagne*), à 3 l. N. O. de Lectoure, 1 de *Mirande* ✉.

MÉDAVY, b. de Fr., dép. de l'Orne (*Normandie*), à 2 l. N. O. de Séez, 1 de *Mortrée* ✉.

MÉDELLIN (*Esp.*), v. de l'Estramadoure ; patrie de Fernand Cortez ; sur la Guadiana, à 12 l. O. de Calatrava. Long. occ. 7° 39′ ; lat. N. 38° 46′.

MÉDELPADIE (*Suède*), prov. marit. sur le golfe de Bothnie, entre l'Angermanie et l'Helsingie. Elle a 40 l. de long sur 20 de large. C'est un pays montagneux qui offre quelques vallées très fertiles. On y élève beaucoup de bétail.

MEDELSHEIM (*Bav.*), b. du cercle du Rhin, à 3 l. et 1/2 S. de Deux-Ponts.

MEDENBLICK (*Pays-Bas*), v. de Hollande, à 4 l. N. de Horn, 10 N. N. E. d'Amsterdam. Elle a un bon port qui peut contenir plus de 300 bâtimens, et des chantiers de construction.

MEDINA (*Afr.*), v. du roy. de Woulli, à quelque distance N. de la Gambie. — CŒLI, *Methymna Cœlestis*, *Arcobriga* (*Esp.*), v. de la Vieille-Castille, à 6 l. N. E. de Siguenza. — DEL CAMPO, *Methymna Campestris* (*Esp.*), v. du roy. de Léon, à 14 l. N. E. de Salamanque, 32 N. O. de Madrid. — DEL RIO-SECO, *Methymna Fluvii sicci* (*Esp.*), v. du roy. de Léon, à 10 l. N. O. de Valladolid, 20 S. E. de Léon. — SIDONIA, *Assidonia* (*Esp.*), v. de l'Andalousie, à 24 l. S. q. O. de Séville, 10 E. de Cadix. — DE LOS TORRES, *Methymna Turrium* (*Esp.*), v. de l'Estramadoure, à 15 l. S. E. de Badajoz.

MÉDINE, *Iatripa* (*Asie*), v. de l'Arabie, dans la prov. d'Hedjaz, à env. 80 l. vers le N. de la Mekke. Elle peut avoir 6000 hab. On y trouve les tombeaux de Mahomet, d'Abubecker et d'Omar.

MEDINSK (*Russie d'Eur.*), b. sur la Medinka, gouv. et à 12 l. N. O. de Kalouga, 35 S. O. de Moscou.

MEDNIKI (*Russie d'Eur.*), v. de la Courlande, à 12 l. N. q. O. de Rosienne, 20 S. O. de Mittau.

MÉDOC, *Medulicus pagus*, pet. contrée de Fr., dép. de la Gironde (*Bordelais*), entre la Gironde et la mer. Elle est renommée pour ses vins et ses huitres.

MEDRIGAILOF (*Russie d'Eur.*), b. du gouv. et à 40 l. N. O. de Karkov, autant S. O. de Koursk.

MEDUA ou MARA (*Afr.*), v. de l'Etat et à 75 l. S. q. O. d'Alger.

MEDWAY (*Angl.*), riv. qui prend sa source près de Tunbridge, dans le comté de Kent, et se jette dans la Tamise à Sheerness.

MEDZIBOZ (*Russie d'Eur.*), v. de la Podolie, sit. sur le Bog, à 25 l. N. E. de Kaminieck, 60 E. q. S. de Lemberg.

MÉEN (St.-), vil. de Fr., dép. d'Ille-et-Vilaine (*Bretagne*), c.-l. de cant., arr. et à 4 l. O. q. N. de *Monfort* ✉. Pop. du cant. 10,490 hab.

MEERSEN (*Pays-Bas*), b. de la prov. de Limbourg, à 1 l. et 1/2 N. E. de Maëstricht.

MÉES (les), b. de Fr., dép. des B.-Alpes (*Provence*), c.-l. de cant., arr. et

à 5 l. S. O. de *Digne* ✉. Pop. du cant. 6430 hab.

MÉGARE (*Grèce*), vil. près de l'isthme de Corinthe, à 10 l. O. d'Athènes.

MEGÉE (*Afr.*), pet. et forte v. de l'emp. de Maroc, au roy. de Fez, à 2 l. de la mer.

MEGESVAR, *Pirum* (*Emp. d'Autr.*), pet. v. de Transylvanie, sur le Kokel, à 16 l. N. O. d'Albe-Julie.

MÉGÈVE (*Et. sardes*), vil. de Savoie, à 7 l. S. q. E. de Bonneville.

MEGRIL, vil. de Fr., dép. des Côtes-du-Nord (*Bretagne*), arr. et à 4 l. S. O. de Dinan, 1 et 1/2 N. de *Broons* ✉.

MEGRIN (St.-), vil. de Fr., dép. de la Charente (*Angoumois*), à 3 l. S. O. de *Barbézieux* ✉.

MEHALÉ (El-Kebir ou la Grande) (*Afr.*), v. d'Egypte, dans le Delta, à 25 l. N. du Caire. Manuf. de toiles; fabr. de sel ammoniac.

MEHARICOURT, vil. de Fr., dép. de la Somme (*Picardie*), à 4 l. N. E. de *Mont-Didier* ✉.

MEHUN SUR INDRE, vil. de Fr., dép. de l'Indre (*Berry*), à 3 l. S. E. de *Buzançois* ✉. — SUR LOIRE ou MEUNG, *Magdunum*, pet. v. de Fr., dép. du Loiret (*Orléanais*), c.-l. de cant., arr. et à 5 l. O. O. S. d'*Orléans* ✉. Comm. de farine, tanneries. Pop. de la v. 4600 hab.; du cant. 10,330. — SUR YÈVRE, pet. v. de Fr., dép. du Cher (*Berry*). ✉ 🖃; c.-l. de cant., arr. et à 4 l. O. N. de Bourges. Fabr. considérable de toiles et lainages. Pop. de la v. 2950 hab.; du cant. 7590.

MEICHÉ, vil. de Fr., dép. du Doubs (*Franche-Comté*), c.-l. de cant., arr. de Montbéliard et à 1 l. et 1/2 S. de *St.-Hippolyte* ✉. Pop. du cant. 8445 hab.

MEILHAN, b. de Fr., dép. de Lot-et-Garonne (*Guyenne*), c.-l. de cant., arr. et à 2 l. O. de *Marmande* ✉. Pop. du cant. 8530 hab.

MEILLARD, b. de Fr., dép. de la Corrèze (*Limousin*), à 2 l. N. de Dorat, 4 d'*Uzerche* ✉.

MEILLERAIE (la), b. de Fr., dép. des Deux-Sèvres (*Poitou*), à 8 l. O. de Poitiers, 2 de *Parthenay* ✉.

MEILLERIE (*Suisse*), vil. du canton de Genève, sur la rive S. du lac de Genève, vis-à-vis de Vevay.

MEILLONAS, vil. de Fr., dép. de l'Ain (*Bresse*), à 2 l. N. E. de *Bourg* ✉. Manuf. de faïence et de poterie de terre vernissée.

MEIN (le) ou MAYN (*Allem.*), riv. considérable qui prend sa source dans le Fichtelberg, en Franconie, traverse une grande partie de la Bavière, et se jette dans le Rhin, près et au-dessous de Mayence. — (le Bas-) (*Bav.*), cercle d'environ 280 l. carrées de superficie. Il est généralement montagneux. Wurtzbourg en est le c.-l. — (le Haut-) (*Bav.*), cercle dont la superficie est d'env. 310 l. carrées. Il renferme de nombreuses mines de fer. Bareuth en est le chef-lieu.

MEISSAC, b. de Fr., dép. de la Corrèze (*Limousin*), c.-l. de cant., arr. et à 3 l. S. E. de *Brives* ✉. Pop. de la v. 2220 hab.; du cant. 11,690.

MEISSEN (*Saxe*), v. cap. du cercle de Misnie ou Meissen. Célèbre fabr. de porcelaine. Cette v. est à 6 l. N. O. de Dresde, 11 S. E. de Leipsick. — Le cercle de Meissen ou Misnie a 140 l. carrées de superficie. Le sol en est très fertile, et l'agriculture ainsi que les établissemens industriels y sont dans l'état le plus florissant.

MEKRAN (*Asie*), prov. du Beloutchistan, sit. entre les prov. de Lotssa et de Djhalaouân à l'E., celles de Saraouân et de Khouhistan au N., la Perse à l'O., et la mer d'Oman au S. Cette prov. est très considérable. Pendj-pour en est le chef-lieu.

MÉLAWÉ ou MÉLAOUI (*Afr.*), ville d'Egypte, sur le Nil, à 9 l. N. O. de Manfalout.

MELAY, b. de Fr., dép. de Maine-et-Loire (*Anjou*), à 4 l. N. E. de Chollet, 1 de *Chemillé* ✉. — autre, dép. de Saône-et-Loire (*Bourgogne*), à 2 l. S. E. de *Marcigny* ✉.

MELAZZO (*Turq. d'Asie*), v. de l'Anatolie, à 33 l. S. de Smyrne.

MELCK (*Emp. d'Autr.*), pet. v. de la B.-Autriche, sur le Danube, à 19 l. O. de Vienne.

MELCOMBE (*Angl.*), v. du comté de Dorset, à 2 l. S. O. de Dorchester.

MELDOLA ou MELDOLA (la) (*Italie*), pet. v. des Etats de l'Eglise, à 3 l. S. de Forli.

MELDORF (*Dan.*), v. du Holstein, près de la mer, à 6 l. N. O. de Hambourg.

MÉLÉDA ou MELADA, *Melita* (*Emp. d'Autr.*), île du golfe de Venise, à 11 l. N. O. de Raguse. Elle a 10 l. de long, et renferme une pet. v. du même nom dont le port est sûr.

MELENSKI (*Russie d'Eur.*), pet. v. du gouv. et à 16 l. S. E. de Wladimir.

MELER ou MELAR (*Suède*), lac de 28 l. de longueur, sur une largeur très inégale. Il renferme, dit-on, plus de 1200 îles, dont quelques-unes sont assez

considérables. Il communique avec la Baltique, près de Stockholm.

MELFI (*Naples*), v. de la Basilicate, à 10 l. N. d'Acérenza.

MELGA-DE-RAMENTAL (*Esp.*), v. de la Vieille-Castille, à 15 l. N. O. de Burgos.

MELGAÇO (*Esp.*), pet. v. de la Galicie, près du Minho, à 8 l. N. E. de Tuy.

MELILLE (*Afr.*), v. du roy. de Fez, près de la Médit., à 30 l. O. de Trémecen. On récolte une grande quantité de miel dans les environs. Cette ville appartient aux Espagnols.

MÉLINDE (*Afr.*), v. du Zanguebar, très florissante au temps de la domination arabe; aujourd'hui presque entièrement ruinée.

MELISEY, b. de Fr., dép. de la H.-Saône (*Franche-Comté*), c.-l. de cant., arr. et à 2 l. de *Lure* ✉. Pop. du cant. 13,200 hab.

MÉLITO (*Naples*), pet. v. de la Calabre ultér., à 16 l. N. O. de Reggio.

MÉLITOPOL (*Russie d'Eur.*), pet. v. du gouv. de la Tauride, à 5 l. de la mer d'Azof.

MELL (*Et. prussiens*), v. du gr.-duché du B.-Rhin, à 5 l. S. E. d'Osnabruck.

MELLE, pet. v. de Fr., dép. des Deux-Sèvres (*Poitou*), ✉, c.-l. de s.-préf., trib. de 1re inst. A 6 l. S. E. de Niort. Tanneries; fabr. d'étoffes de laines. Pop. de la v. 2100 hab.; l'arr. en compte 68,840, répartis en 8 cant. et 98 communes. Le cant. de Melle a 9012 hab.

MELLERAY, b. de Fr., dép. de la Loire-Inf. (*Bretagne*), à 4 l. de *Châteaubriant* ✉.

MELLI (*Afr.*), contrée de la Nigritie, au S. E. du roy. de Tombouctou, dont elle est tributaire.

MELLINGEN (*Suisse*), pet. v. du cant. d'Argovie, à 2 l. et 1/2 S. q. O. de Bade.

MELLO, b. de Fr., dép. de l'Oise (*Picardie*), arr. et à 4 l. N. de Senlis, 8 S. de *Clermont* ✉. — (*Turq. d'Asie*), pet. v. de l'Aladulie, sur la Médit., à 18 l. S. E. de Tarse.

MELNICK ou MIELNICK (*Emp. d'Autriche*), v. de Bohême, au confl. de l'Elbe et de la Moldau, à 9 l. S. E. de Leutmeritz, 7 N. E. de Prague.

MELOIR (St.-), vil. de Fr., dép. des Côtes-du-Nord (*Bretagne*), arr. et à 3 l. O. de *Dinan* ✉.

MELRAND, vil. de Fr., dép. du Morbihan (*Bretagne*), à 3 l. S. O. de *Pontivy* ✉.

MELRISCHTADT ou MELLERSTADT (*Bav.*), v. sit. à 5 l. S. q. O. de Meinungen, 10 N. E. de Schweinfurth.

MELROSS (*Gr.-Bret.*), b. d'Ecosse, au comté de Roxborough, près des frontières d'Angleterre.

MELSUNGEN (*Allem.*), v. de la Hesse, à 5 l. S. S. E. de Cassel.

MELTON-MOWBRAY (*Angl.*), b. du comté de Leicester, à 26 l. N. N. O. de Londres. Droit de marché.

MELUN, *Melodunum*, v. de Fr., c.-l. du dép. de Seine-et-Marne, ✉ 🚂, à 10 l. et 1/2 S. S. E. de Paris. Trib. de 1re inst., bibl. publ., salle de spectacle; verreries, manuf. de toiles peintes, filat. de coton; comm. de grains et fromages (dist. légale de Paris, 46 kilom.). Pop. de la v. 7000 hab.; l'arr. en compte 55,140, répartis en 6 cant. et 104 communes. Les 2 cant. de Melun ont ensemble 20,250 h.

MEMBIGZ ou MAMBYCE, *Hierapolis* (*Turq. d'Asie*), v. de Syrie, à l'O. de l'Euphrate et à 18 l. N. E. d'Alep.

MEMEL (*Prusse*), place forte et port de la mer Baltique, dans le distr. et à 30 l. N. q. E. de Kœnigsberg, 34 O. S. de Mittau. Cette ville fait un comm. très considérable en cuirs, grains, chanvre, lin, et potasse. Pop. env. 8500 hab.

MEMMINGEN, *Drusomagus* (*Bav.*), v. du cercle du B.-Danube, dans l'Algow, à 10 l. S. q. E. d'Ulm, 8 N. q. O. de Kempten, sur l'Iller. Long. E. 7° 48'; lat. N. 48° 2'. Bibl. publ., arsenal, caserne, etc.; fabr. de toiles de lin, blanches ou teintes; manuf. de futaines, toiles de coton, draps, frises, étoffes de laine; peaux de veau, papier, ustensiles en laiton, cuivre et fer; comm. de houblon, sel, cire blanche et jaune, étain, plomb, épices et drogues pour la teinture. Pop. 6400 hab.

MEMONCOURT, vil. de Fr., dép. du H.-Rhin (*Alsace*), à 1 l. et 1/2 N. E. de *Béfort* ✉.

MEMONT, vil. de Fr., dép. de la Côte-d'Or (*Bourgogne*), à 5 l. O. de Dijon, 2 E. S. de *Sombernon* ✉.

MENAI (*Gr.-Bret.*), canal ou détroit qui sépare l'île d'Anglesey de la prov. de Caernarvon, principauté de Galles.

MENANCABOU (*Océanie*), v. et roy. de l'île de Sumatra, sit. sous l'équateur, entre les riv. de Palembang, Siak, Manjuta et Sing-Kel.

MENARS-LE-CHÂTEAU, b. de Fr., dép. de Loir-et-Cher (*Blaisois*), à 1 l. et 1/2 N. E. de *Blois* ✉.

MENAT, b. de Fr., dép. du Puy-de-Dôme (*Auvergne*), sur la Sioulle, c.-l.

de cant., arr. et à 7 l. N. O. de *Riom* ✉. Pop. du cant. 9941 hab.

MENDE, *Mimate*, v. de Fr., c.-l. du dép. de la Lozère, sit. sur la rive gauche du Lot, ✉ ☎, à 25 l. N. O. de Nismes, 130 S. S. E. de Paris (dist. légale, 566 kilom.). Long. E. 1° 9′ 35″; lat. N. 44° 31′ 2″. Evêché suffragant de Lyon, trib. de paix et de 1re inst., chambre de manuf. Foires de 3 jours, les 6 janvier, 14 juin, 19 septembre, et 1er novembre. Pop. 5500 hab. Comm. de serges et lainages. L'arr. compte 43,821 hab., répartis en 7 cant. et 62 communes. Le cant. de Mende en a 10,770.

MENDON, vil. de Fr., dép. du Morbihan (*Bretagne*), arr. et à 5 l. E. E. S. de *Lorient* ✉.

MENDOSA (*Amér. mér.*), v. du Chili, dans la prov. de Chicuito ou Cuyo, à 36 l. S. E. de St.-Iago. Long. occ. 71° 30′; lat. mér. 33° 50′.

MENDRAH (*Afr.*), v. du Fezzan, sur la lisière or. du désert de Sahara, à 18 l. S. de Mourzouk.

MENDRIS (*Suisse*), b. du cant. du Tésin, à 2 l. N. O. de Côme, 5 S. q. E. de Lugano. Long. E. 6° 45′; lat. N. 45° 40′.

MÉNÉHOULD (Ste.-), v. de Fr, dép. de la Marne (*Champagne*). ✉ ☎; c.-l. d'arr. avec just. de paix et trib. de 1re inst. A 16 l. E. E. S. de Reims, 9 N. q. E. de Châlons-sur-Marne. Long. E. 2° 32′; lat. N. 49° 7′. Fabr. de tonneaux, serges ou raz de Châlons, toiles de chanvre, etc.; manuf. de faïence, verreries, etc. La ville de Ste.-Ménéhould compte 3800 hab.; l'arr. 32,617, répartis en 3 cant. et 82 communes. Le cant. de Ste.-Ménéhould en a 14,235.

MENERBES, b. de Fr., dép. de Vaucluse (*Comtat*), arr. et à 3 l. et 1/2 O. q. S. d'*Apt* ✉.

MENERVAL, b. de Fr., dép. de la Seine-Inf. (*Normandie*), arr. et à 6 l. S. E. de *Neuchâtel* ✉.

MENESEK (*Turq. d'Eur.*), b. de Romélie, à 7 l. O. de Constantinople, sur un petit golfe de la Propontide.

MENET, b. de Fr., dép. du Cantal (*Auvergne*), arr. de Mauriac, cant. de *Riom* ✉.

MENETOU SUR CHER, pet. v. de Fr., dép. de Loir-et-Cher (*Blaisois*), c.-l. de cant., arr. et à 3 l. S. E. de *Romorantin* ✉. Fabr. de parchemins et de bonneteries. Pop. du cant. 5103 hab. — COUTURE, b. de Fr., dép. du Cher (*Berry*), à 7 l. S. E. de *Bourges* ✉. Forges, fourneaux et mines. — SALON, b. de Fr., dép. du Cher (*Berry*), arr. et à 4 l. N. de *Bourges* ✉.

MENETRIOL-SUR-SAUDRE, vil. de Fr., dép. du Cher (*Berry*), arr. de Sancerre, à 9 l. N. q. O. de *Bourges* ✉. Fabr. de serges.

MENGE (St.-), vil. de Fr., dép. des Ardennes, à 1 l. O. de *Sedan* ✉. — autre, dép. de la Marne (*Champagne*), près de Châlons.

MENGEN (*Wurtemberg*), pet. v. sit. à 4 l. S. O. de Buchau, 3 N. O. de Pfullendorf.

MENGERINGSHAUSEN (*Allem.*), pet. v. de la princ. et à 3 l. N. N O. de Waldeck, 1 S. d'Arolsen.

MÉNIGOUSTE, vil. de Fr., dép. des Deux-Sèvres (*Poitou*), c.-l. de cant., arr. et à 6 l. S. E. de Parthenay, 3 de *St.-Maixent* ✉. Pop. du cant. 7812 hab.

MÉNIL (le), b. de Fr., dép. de la Mayenne (*Anjou*), à 2 l. S. de *Château-Gontier* ✉. — autre, dép. de Maine-et-Loire (*Anjou*), à 5 l. S. O. d'Angers, 4 de *Beaupréau* ✉. — autre, dép. de la Marne (*Champagne*), à 5 l. O. de *Châlons-sur-Marne* ✉. — AUBRY, vil. de Fr., dép. de Seine-et-Oise (*Isle-de-Fr.*), à 1 l. S. de Luzarches, près d'*Ecouen* ✉. — GLAISE, vil. de Fr., dép. de l'Orne (*Normandie*), à 2 l. O. d'*Argentan* ✉. — MONTANT, vil. de Fr., dép. de la Seine, à demi-l. N. E. de Paris. *Banlieue*. Guinguettes. — TOVÉ, vil. de Fr., dép. de la Manche (*Normandie*), à 2 l. N. O. de *Mortain* ✉. Eaux min.; papeterie.

MENILES, b. de Fr., dép. de l'Eure (*Normandie*), à 3 l. d'Evreux, près de *Pacy-sur-Eure* ✉.

MENIN (*Pays-Bas*), fort. de la Flandre occ., sur la Lys. Fabr. de toiles, dentelles, huile de lin et colza, savon noir, tabac; filat. de coton, tanneries, blanchisseries; bière renommée. Foires de 9 jours, les 24 juin et 17 octobre. 5000 hab. A 4 l. N. de Lille. Long. E. 0° 45′; lat. N. 50° 49′.

MENINGEN (*Allem.*), b. du gr.-duché de Bade, sit. à 6 l. S. O. d'Ulm.

MENOUF (*Afr.*), v. d'Egypte, sur le bras or. du Nil, à 15 l. N. du Caire.

MENOUGAT (*Turq. asiat.*), pet. v. d'Anatolie, sur la Menougat, à 11 l. N. O. d'Alanièh.

MENOUX (Ste.-), b. de Fr., dép. de l'Allier (*Bourbonnais*), à 3 l. O. de Moulins, 2 de *Souvigny* ✉.

MENS, b. de Fr., dép. de l'Isère (*Dauphiné*), ✉, c.-l. de cant., arr. et à 12 l.

S. de Grenoble. Comm. de grains et bestiaux. Pop. du cant. 6798 hab.

MENTON (*Et. sardes*), pet. v. de la princ. de Monaco, près de la mer, à 2 l. N. O. de Monaco. Pop. 3160 hab. Petit port. Fabr. d'huile d'olive.

MENZALÉH (*Afr.*), lac d'Egypte, formé par deux anc. branches du Nil, et séparé de la mer par une langue de terre de 86 kilom. de longueur. Le lac a 25 l. de long sur 10 de large. Sa profondeur moyenne est d'un mètre. — v. sit. à 6 l. S. E. de Damiette. Pop. 2000 hab.

MENZELINSK (*Russie asiat.*), pet. v. du gouv. et à 60 l. N. O. d'Ufa.

MEPPEN (*Prusse*), v. du pays de Munster, au gr.-duché du B.-Rhin, au confl. de l'Hase et de l'Ems, à 4 l. N. de Lingen. Long. E. 5° 3′; lat. N. 52° 45′.

MEQUINENÇA (*Esp.*), v. forte du roy. d'Aragon, au confl. de l'Ebre et du Ségre, à 14 l. N. O. de Tortose. Long. occ. 1° 45′; lat. N. 41° 22′.

MEQUINEZ (*Afr.*), v. de l'emp. de Maroc, dans le roy. de Fez. Les sultans y font leur résidence. Long. O. 8° 10′; lat. N. 33° 56′.

MER, pet. v. de Fr., dép. de Loir-et-Cher (*Blaisois*). ✉ ; 3502 hab. ; c.-l. de cant., à 4 l. N. E. de Blois. Comm. de vins, cuirs et salpêtre. Pop. du cant. 10,670 hab. — ADRIATIQUE (la) ou GOLFE DE VENISE. Elle est sit. entre l'Italie, l'Istrie, la Dalmatie et la Turquie, du cap d'Otrante à Venise. 200 l. de long sur 50 de large. L'entrée du golfe a une largeur d'env. 14 l. — BLANCHE (*Russie d'Eur.*), golfe de la mer Glaciale, entre la Russie, la Laponie, et les Samoïèdes; elle s'étend jusqu'à Archangel. — CASPIENNE (*Asie*), le plus gr. lac salé du globe. Longueur, 275 l., largeur, de 50 à 100. Surface, 16,850 l. carrées. Il reçoit le Wolga, l'Oural, le Tedjen, le Kizil-Ozen et le Kour. — GLACIALE (*Eur.* et *Amér.*), partie de l'Océan comprise entre le cercle polaire arctique et le pôle; elle baigne les côtes de l'ancien et du nouvel hémisphère. — MÉDITERRANÉE (*Eur.*, *Afr.* et *Asie*), mer ou golfe immense sit. entre l'Europe, l'Asie et l'Afrique. Elle communique avec l'océan Atlantique par le détroit de Gibraltar, avec la mer de Marmara par le détroit des Dardanelles. — JAUNE ou HOAN-HAY (*Océanie*), golfe du grand Océan, entre la Chine et la Corée. — DE MARMARA (*Eur.* et *Asie*), golfe de la Médit., entre la Romélie en Europe, et l'Anatolie en Asie. Il a 63 l. de long sur 20 à 30 de large, et communique avec la mer Noire par le canal de Constantinople. C'est l'anc. Propontide. — MORTE ou LAC ASPHALITE (*Asie*), en arabe *Birhet-Luth*, en Palestine. Elle reçoit le Jourdain, l'Arnon, etc. L'asphalte ou bitume s'élève du fond à la surface. Le terrain qui l'environne est couvert de sel. Surface, 60 à 70 l. carrées. Longueur du N. au S. 23 l., largeur 6. — NOIRE ou PONT-EUXIN (*Eur.* et *Asie*), mer ou golfe sit. entre la Turquie d'Europe, l'Anatolie, le Caucase et la Russie. 250 l. de l'E. à l'O., et 150 du N. au S. Elle communique avec la mer de Marmara par le canal de Constantinople, et reçoit le Danube, le Dniester, le Borysthène, le Don, le Phase, le Kouban, etc. — ROUGE (*Afr.* et *Asie*), golfe de l'océan Indien, entre l'Arabie et l'Egypte, séparé de la Médit. par l'isthme de Suez. 123 l. de large, et 430 de long du S. E. au N. O. du cap Bab-el-Mandeb à Suez. Pêche de perles; navigation difficile.

MÉRAL, b. de Fr., dép. de la Mayenne (*Maine*), à 6 l. N. O. de Château-Gontier, 3 de *Craon* ✉.

MÉRAN (*Emp. d'Autr.*), v. du Tyrol, à 6 l. N. O. de Bolzano.

MERBAT (*Asie*), v. d'Arabie, dans l'Hadramaût, à 13 l. N. de Darfar.

MERBES-LE-CHÂTEAU (*Pays-Bas*), b. du Hainault, à 6 l. S. O. de Charleroi.

MERCEY-LE-GRAND, b. de Fr., dép. du Doubs (*Franche-Comté*), à 5 l. N. O. de Quingey, 1 l. de *St.-Vit* ✉ (Doubs).

MERCOEUR, pet. v. de Fr., dép. du Puy-de-Dôme (*Auvergne*), à 5 l. S. O. d'Issoire. *Besse* ✉. — autre, dép. de la Corrèze (*Limousin*), c.-l. de cant., arr. et à 8 l. S. E. de Tulle, 2 d'*Argentac* ✉. Pop. du cant. 8334 hab.

MERCUER, b. de Fr., dép. de la H.-Loire (*Velay*), à 3 l. S. E. de *Brioude* ✉, 2 N. E. du Puy.

MERCUREY, vil. de Fr., dép. de Saône-et-Loire (*Bourgogne*), à 3 l. N. O. de Châlon, près du *Bourgneuf* ✉. Bons vins.

MERCUROL, b. de Fr., dép. de la Drôme (*Dauphiné*), à 2 l. S. de St.-Vallier, 1 de *Tain* ✉. Bons vins.

MERDIN (*Turq. asiat.*), v. du Diarbeckir, à 18 l. S. E. de Diarbeckir. Long. E. 37° 30′; lat. N. 37° 12′.

MERDRIGNAC, b. de Fr., dép. des Côtes-du-Nord (*Bretagne*), sur la Livet, c.-l. de cant., arr. et à 6 l. E. de Loudéac, 4 de *Broons* ✉. Pop. du cant. 10,642 hab.

MERE (*Angl.*), b. du comté de Wilts, à 9 l. N. O. de Salisbury. — EGLISE (Ste.-),

b. de Fr., dép. de la Manche (*Normandie*). ✉ 🖃; c.-l. de cant., à 3 l. N. de Carentan. Pop. du cant. 13,479 hab. — ST.-DENIS, b. de Fr., dép. de Seine-et-Oise (*Isle-de-France*), à 1 quart de l. de *Montfort-l'Amaury* ✉.

MERECZ (*Russie d'Eur.*), v. de Lithuanie, au confl. de la Merecz et du Niémen, à 17 l. N. de Grodno. Long. E. 21° 20′; lat. N. 54° 5′.

MÉRÉVILLE, vil. de Fr., dép. de Seine-et-Oise (*Isle-de-France*), c.-l. de cant., arr. et à 3 l. S. d'Etampes, 2 d'*Angerville* ✉. Pop. du cant. 8365 hab.

MERGHENOV (*Russie asiat.*), fort. du gouv. du Caucase, à 100 l. N. E. d'Astracan.

MERGOZZO (*Emp. d'Autr.*), vil. du roy. lombard-vénitien, sur un lac de même nom, à 1 l. O. du lac Majeur.

MERGUY ou MERGHI (*Indes, or.*), v. du roy. de Siam, avec un beau port de mer, à 75 l. de Siam. Comm. d'éléphans, ivoire, étain, riz, rubis, bois de charpente. Long. E. 95° 58′; lat. N. 12° 16′. — archipel sit. à l'O. de la péninsule de Malaca. Les îles qui le composent sont peu habitées.

MERIDA (*Esp.*), v. forte de l'Estramadoure, sur la Guadiana. Pop. 4500 hab. A 19 l. E. d'Elvas, 56 S. O. de Madrid. Long. occ. 7° 10′; lat. N. 38° 34′. — autre (*Amér. sept.*), dans le Yucatan, à 10 l. de la mer, 38 O. de Valladolid. Pop. 10,000 hab. Long. occ. 91° 30′; lat. N. 20° 45′. — autre (*Amér. mér.*), dans la Colombie, à 65 l. S. de Maracaïbo. Long. occ. 73° 30′; lat. N. 8° 45′.

MÉRIGNAC, b. de Fr., dép. de la Charente (*Angoumois*), à 3 l. E. de Cognac, 1 de *Jarnac* ✉.

MÉRIGNY, b. de Fr., dép. de l'Indre (*Poitou*), à 2 l. O. du *Blanc* ✉.

MÉRILLES, b. de Fr., dép. de l'Yonne (*Gâtinais*), à 2 l. N. E. de *St.-Fargeau* ✉.

MÉRINDOL, vil. de Fr., dép. de Vaucluse (*Provence*), à 3 l. E. de Cavaillon, 3 de *Cadenet* ✉.

MÉRIONETH (*Angl.*), comté de la prov. de Galles, borné, N. par les comtés de Caernarvon et de Denbigh, E. par celui de Montgomery, par ceux de Radnor et de Cardigan, O. par la mer d'Irlande. Il a 15 l. du N. au S., et 16 de l'E. à l'O. 70,000 hab. 5 villes et 37 paroisses. Fabr. d'étoffes de coton. Harleig, capit. Un député au parlement.

MERLANGE, vil. de Fr., dép. de Seine-et-Marne (*Gâtinais*), près *Montereau-Faut-Yonne* ✉. Eaux minérales.

MERLERAULT, vil. de Fr., dép. de l'Orne (*Normandie*), c.-l. de cant., arr. et à 5 l. S. E. d'Argentan, 1 de *Nonant* ✉. Pop. du cant. 7804 hab.

MERPINS, b. de Fr., dép. de la Charente (*Angoumois*), à 2 l. S. O. de *Cognac* ✉.

MERRIMACK (*Amér. sept., Et.-Un.*), riv. qui traverse le Massachussetts et le New-Hampshire, et se jette dans l'Océan, à Newbury-port.

MERSEBOURG ou MERSBOURG (*Prusse*), v. de la prov. de Saxe, sur la Saale. Pop. 6400 hab. A 4 l. S. de Hall, 9 N. O. de Leipsick. Long. E. 19° 40′; lat. N. 51° 28′. Ses faubourgs sont *Neumarkt* et *Altembourg*. — rég. dont la superficie a 359 l. carrées. Pop. 487,000 hab., répartis en 17 cercles.

MERSBOURG ou MERSPURG (*Allem.*), pet. v. du gr.-duché de Bade, sur le lac et vis-à-vis de Constance. Long. E. 7° 1′; lat. N. 47° 45′.

MERSCHTEM (*Pays-Bas*), b. sit. à 3 l. N. O. de Bruxelles.

MERSEY (*Angl.*), riv. qui a sa source au comté de Derby, traverse les comtés de Lancastre au N., de Chester au S., et se jette dans la mer d'Irlande.

MERSIG (*Et. prussiens*), vil. du gr.-duché du B.-Rhin, à 10 l. O. q. S. de Birckenfeld.

MERTOLA (*Portug.*), v. sit. dans l'Alentejo, à 24 l. S. E. d'Evora.

MERTZHAUSEN (*Allem.*), b. du gr.-duché de Bade, à 2 l. S. O. de Fribourg.

MERU, pet. v. de Fr., dép. de l'Oise (*Beauvaisis*), ✉, c.-l. de cant., arr. et à 5 l. S. de Beauvais. Fabr. de dentelles et d'objets de tabletterie. Pop. de la v. 1760 hab.; du cant. 9440.

MERVANS, b. de Fr., dép. de Saône-et-Loire (*Bourgogne*), à 4 l. N. de Louhans, 4 de *Verdun-sur-Saône* ✉.

MERVANT, b. de Fr., dép. de la Vendée (*Poitou*), à 2 l. N. de *Fontenay* ✉.

MERVILLE, pet. v. de Fr., dép. du Nord (*Flandre*), ✉, c.-l. de cant., arr. et à 3 l. S. E. d'Hazebrouck. Fabr. de linge de table. Pop. de la v. 5910 hab.; du cant. 18,040.

MERY, vil. de Fr., dép. de Seine-et-Oise (*Isle-de-France*), sur l'Oise, à 2 l. N. E. de *Pontoise* ✉. — SUR SEINE, b. de Fr., dép. de l'Aube (*Champagne*), sur la Seine. ✉ 🖃; c.-l. de cant., arr. et à 5 l. O. q. S. d'Arcis-sur-Aube. Pop. du cant. 10,910 hab.

MESCHACEBÉ ou MESCHA-CRÉBÉS, le père des eaux, nom donné par les Indiens au Mississipi. *Voyez* ce mot.

MESCHED, MESCHID ou THUS, *Antiochia, Margiana* (*Asie*), v. de Perse, dans le Khoraçan, à 60 l. N. q. E. d'Herat, autant E. d'Astrabad. Fabr. de velours et d'étoffes renommés.

MESCHED-ALI, c'est-à-dire *Tombeau d'Ali, Hira* (*Turq. d'Asie*), v. de l'Irák-Arabi, sur le bord d'un lac, à 2 l. S. de Mesched-Hosein. On y voit le tombeau d'Ali, gendre de Mahomet.

MESCHEDE (*Prusse*), v. du distr. à 5 l. S. E. d'Arensberg, 28 E. E. N. de Dusseldorf.

MESERÉ, b. de Fr., dép. de la Sarthe (*Maine*), à 4 l. N. E. de *la-Fleche* ✉. Fabr. d'étamines.

MESERITZ (*Emp. d'Autr.*), v. de Moravie, à 9 l. E. de Prerau, 14 E. E. S. d'Olmütz. — Gross-Meseritz est à 7 l. E. q. S. d'Iglau, 20 O. q. S. d'Olmutz.

MESILA, *Sabi* (*Afr.*), pet. v. sit. dans l'Etat et à 35 l. S. q. E. d'Alger.

MESKMUHL (*Afr.*), pet. v. forte à 1 l. S. d'Adoltzheim, 1 et 1/2 E. de Neidenau.

MESLAY, b. de Fr., dép. de la Mayenne (*Maine*), c.-l. de cant., arr. et à 5 l. S. E. de *Laval* ✉. Fabr. d'étamines; tanneries. Pop. du cant. 10,842 hab. — autre au dép. de Loir-et-Cher (*Vendômois*), cant. et à demi-l. de *Vendôme* ✉. Manuf. d'étoffes, coton et soie.

MESME (St.-), b. de Fr., dép. de la Charente (*Angoumois*), à 3 l. S. E. de *Cognac* ✉. — autre au dép. de la Charente-Inf. (*Saintonge*), près de *St.-Jean-d'Angely* ✉. — autre au dép. de la Loire-Inf. (*Bretagne*), arr. et à 7 l. S. O. de Nantes, 1 N. de *Machecoul* ✉.

MESMIN-DE-MICY (St.-), b. de Fr., dép. du Loiret (*Orléanais*), sur le Loiret, à 2 l. S. O. d'*Orléans* ✉.

MESNIÈRE (la), vil. de Fr., dép. de l'Orne (*Normandie*), à 1 l. O. de *Mortagne* ✉.

MESPLEZ ou ESQUIEULES, vil. de Fr., dép. des B.-Pyrénées (*Béarn*), à 2 l. O. d'*Oloron* ✉.

MESQUER, vil. de Fr., dép. de la Loire-Inf. (*Bretagne*), arr. et à 7 l. O. de *Nantes* ✉.

MESROBERT, vil. de Fr., dép. de Seine-et-Oise (*Beauce*), à 2 petites l. S. d'*Etampes* ✉.

MESSA, *Temeste* (*Afr.*), v. de l'Etat de Maroc, près de l'Océan, au pied de l'Atlas, à 7 l. O. S. de Sus.

MESSEY (St.-Gervais de), b. de Fr., dép. l'Orne (*Normandie*), c.-l. de cant., arr. et à 4 l. N. E. de *Domfront* ✉. Pop. du cant. 20,460 hab.

MESSIGNY, b. de Fr., dép. de la Côte-d'Or (*Bourgogne*), arr. et à 2 l. et 1/2 N. N. O. de *Dijon* ✉.

MESSIN (le pays), anc. contrée de Fr. occupée auj. par le dép. de la Moselle.

MESSINE, *Zancle, Messana* (*Naples*), v. de Sicile, cap. du val di Demona, sur la mer, à 15 l. N. E. du mont Etna, 4 O. de Reggio, 28 N. de Syracuse. Archev.; vice-consulat français. Fabr. d'étoffes de soie; comm. de blé et d'huiles. Messine renferme un assez grand nombre de beaux édifices. Son port est très vaste. Pop. 35,000 hab.

MESSINES (*Pays-Bas*), pet. v. à 3 l. S. d'Ypres.

MESURADO (*Afr.*), vil. sit. au N. O. de la côte de Guinée, à l'emb. d'une riv. et près d'un cap qui portent le même nom. Long. occ. 12° 50'; lat. N. 6° 30'.

MESURATA (*Afr.*), pet. v. marit. de la rég. et à 42 l. S. q. E. de Tripoli, 18 E. S. de Lebida. Long. E. 12° 45'; lat. N. 31° 55'.

MESVRES, vil. de Fr., dép. de Saône-et-Loire (*Bourgogne*), c.-l. de cant., arr. et à 2 l. et 1/2 S. S. O. d'*Autun* ✉. Pop. du cant. 8100 hab.

MESZCZOVSK (*Russie d'Eur.*), pet. v. du gouv. et à 16 l. S. O. de Kalouga. Long. E. 32° 40'; lat. N. 54° 22'.

METELIN (*Archipel grec*), île célèbre sous le nom de *Lesbos*, à 5 l. O. des côtes d'Anatolie, 9 N. de l'île de Scio. Elle a 20 l. de long sur 16 dans sa plus grande largeur. Long. E. de 23° 28' à 24° 13'; lat. N. de 38° 56' à 39° 23'. 40,000 hab., moitié Grecs, moitié Musulmans. Terr. fertile en grains, vin, huile, figues, etc. — cap. de cette île bâtie sur les ruines de Mitylène. Pop. 8000 hab.

METEPEC (*Amér. sept.*), v. du Mexique, à 16 l. O. S. de Mexico, 25 S. E. de Valladolid. Long. occ. 103°; lat. N. 19° 55'.

METHAMIS, b. de Fr., dép. de Vaucluse (*Comtat*), arr. de *Carpentras* ✉, cant. de Mourmoiron.

METHWOULD (*Angl.*), b. à marché du comté de Norfolk, à 25 l. N. N. E. de Londres.

METLING ou MŒTLING, *Metulum* (*Emp. d'Autr.*), v. forte de la Carniole, à 5 l. S. S. O. de Landstrasse, 14 S. q. E. de Cilley, sur la Kulpa. Long. E. 13° 10'; lat. N. 45° 45'.

METZ, *Divodurum Metæ*, v. de Fr., dép. de la Moselle (*Pays messin*), au confl. de la Moselle et de la Seille, avec une citadelle; c.-l. de préf., ✉, évêché, cour royale, trib. de 1re inst. et de comm.;

c.-l. de la 3e div. milit., école d'artillerie et du génie, 22e conservation des forêts, chambre et bourse de comm., chambre des manuf., académie, société d'agricult., bibl. publ., collége royal. La pop. s'élève à 42,541 hab. Fabr. d'eau-de-vie, huiles, liqueurs, vinaigres, bière, linge de table, papiers peints, pain d'épices, confitures. Foire de 15 jours, le 1er mai. Comm. considérable en épiceries, drogueries, draperies, soieries, bijouteries, quincailleries, porcelaines, gazes, fleurs artificielles, meubles, carton, poudre, ouvrages de tour et de marbre, etc. Distance légale de Paris, 308 kilom. On paie 30 postes et 1/2. Patrie de Fabert, Sébastien Leclerc, Mouby, Pilâtre de Rozier. Long. E. 3° 51′ 12″; lat. N. 49° 7′ 5″. L'arr. de Metz compte 138,376 hab., répartis en 9 cant. et 210 communes. Les cant. de Metz ont ensemble 56,000 hab.

METZERWISE, vil. de Fr., dép. de la Moselle (*Lorraine*), c.-l. de cant., arr. et à 2 l. S. E. de *Thionville* ✉. Pop. du cant. 16,103 hab.

METZ-EN-COUTURE, vil. de Fr., dép. du Pas-de-Calais (*Artois*), à 4 l. S. E. de *Bapaume* ✉.

MEUDON, vil. de Fr., dép. de Seine-et-Oise (*Isle-de-France*). Chât. royal, sur un coteau au-dessus de la Seine, à 2 l. O. de Paris. *Banlieue*. Rabelais fut curé de ce village.

MEULAN, pet. v. de Fr., dép. de Seine-et-Oise (*Isle-de-France*), sur la Seine. ✉ ; 1800 hab. Fabr. de bas, tanneries et carrières à plâtre ; c.-l. de cant., arr. et à 7 l. N. O. de Versailles, 10 N. O. de Paris. Long. occ. 0° 28′; lat. N. 49° 2′. Pop. du cant. 12,297 hab.

MEULEBECKE (*Pays-Bas*), b. sit. à 2 l. N. E. de Courtray.

MEURS ou MURS, b. de Fr., dép. de Maine-et-Loire (*Anjou*), à 2 l. S. d'*Angers* ✉. — (*Prusse*), v. de la rég. de Dusseldorf, avec citadelle, à 1 l. du Rhin, 5 N. E. de Creveldt.

MEURSAC, b. de Fr., dép. de la Charente-Inf. (*Saintonge*), à 3 l. S. O. de Saintes, 2 de *Cozes* ✉.

MEURSAULT, b. de Fr., dép. de la Côte-d'Or (*Bourgogne*), à 2 l. S. O. de *Beaune* ✉. Vins blancs renommés.

MEURTHE (la) (*Fr.*), riv. qui prend sa source dans les Vosges, et se jette dans la Moselle, à 3 l. au-dessous de Pont-à-Mousson. Elle commence à être navigable à St.-Nicolas, 2 l. au-dessus de Nanci. — (dép. de la), l'un des dép. de la Fr., formé de la partie E. de la Lorraine, borné, N. par le dép. de la Moselle, E. par celui du B.-Rhin, S. par celui des Vosges, O. par celui de la Meuse. Ce dép. a 5 arr. de s.-préf. : Nancy, c.-l. de la préf., Château-Salins, Lunéville, Sarrebourg, Toul. Sa pop. s'élève à 379,985 hab., répartis en 29 cant. et 717 communes. La superficie est de 557,274 arpens métriques, dont 218,983 en forêts, et 13,500 en vignes. 3e div. milit., cour royale et évêché a Nancy. Revenu territorial, 23,400,180 fr. Le territoire est assez fertile : il produit blé, vin, lin, chanvre, navette et bois. Il est arrosé par la Meurthe, et la Moselle, navigable de Toul au Rhin. Fabr. d'huile, eau-de-vie, vinaigre ; exploitation de charbon de terre ; mines de fer, sel gemme. Fabr. de draps, molletons, ratines, tricots, toiles, linge, chapeaux, bonneteries, faïenceries, tanneries, papet., taillanderies, fer-blanc, poteries, verreries, etc.

MEUSE (la) (*Fr.*), fl. qui prend sa source en Fr., près du vil. de Meuse (H.-Marne), et qui se jette dans l'Océan, entre la Brille et Gravesende, navigable depuis Vaucouleurs. — (dép. de la), l'un des dép. de la Fr., formé d'une partie de la Lorraine, et borné, N. par le gr.-duché de Luxembourg, N. O. par le dép. des Ardennes, O. par celui de la Marne, S. par ceux de la H. Marne et des Vosges, E. par ceux de la Meurthe et de la Moselle. Il est divisé en 4 arr. de s.-préf. : Bar-le-Duc, c.-l., Commercy, Montmédy, Verdun. Sa pop. s'élève à 292,385 hab., répartis en 28 cant. et 589 communes. Sa superficie est de 604,634 arpens métriques, dont 180,234 en forêts, et 13,100 en vignes. Evêché à Verdun, cour royale à Nancy, 2e div. milit. Revenu territorial, 14,281,000 fr. Son terr. produit blé, vins, chanvre, navette ; son comm. est assez considérable. Fabr. d'huile de navette et de faîne ; papeteries, manuf. de toile de coton, mouchoirs, bas et bonnets ; tanneries, peaux, confitures, dragées fines, fromages, etc. ; mines de fer, forges, fabriques d'acier. Le dép. est arrosé par la Meuse et l'Ornain.

MEWSTONE (*Océanie*), île de la Nouv.-Hollande, au S. de la Terre de Diémen. Long. E. 144° 7′ ; lat. S. 43° 48′.

MEX (*Turq. asiat.*), b. d'Anatolie, sur la côte mér., à 5 l. S. O. de Macri.

MEXICO (*Amér. sept.*), v. cap. du Mexique, nommée par les anciens hab. *Tenochtitlan*. C'est auj. le c.-l. de la républ. fédérale du Mexique. On y compte env. 140,000 hab. Les rues en sont larges et droites, et il y existe un grand nombre

de beaux édifices. C'est la résidence d'un archevêque, le centre des sciences et des arts, et celui du comm. de l'Amér. espagnole. Les environs sont bien cultivés. Long. O. 92° 20'; lat. N. 19° 25'.

MEXIMIEUX, b. de Fr., dép. de l'Ain (*Bresse*). ✉ 🖷; c.-l. de cant., arr. et à 8 l. E. de Trévoux. Pop. du cant. 8211 habitans.

MEXIQUE (Etats-Unis du) (*Amér. sept.*). Le Mexique, avec les diverses prov. qui s'y rattachent, est compris entre le 16e et le 42e deg. de lat. N., et entre le 89e et le 126e deg. 30' de long. O. Il est borné au N. par les Etats-Unis de l'Amér. sept., au S. par la républ. de Guatemala, à l'E. par le golfe du Mexique, et à l'O. par le gr. Océan. Sa longueur du N. O. au S. E., depuis la front. de Columbia jusqu'à celle de Guatemala, est de 750 l.; sa largeur varie de 500 l. au N. à 50 au plus vers le S. La superficie du Mexique est évaluée à 195,000 l. carrées, et sa pop. à 6,464,000 ames. On y compte 30 villes, 95 bourgs, et 15,115 villages ou hameaux. La républ. du Mexique se compose de 19 états confédérés et de 5 terr. sujets immédiats de la confédération. Ces Etats sont: la Nouv. et la Vieille-Californie, le Sonora, le Xalisco, le Colima, le Méchoacan, le Guanaxuato, le Mexico, la Puebla de los Angelos, le Tlascala, l'Oaxaca, le Nouv.-Mexique, le Chihuahua, le Durango, le Cohahuila y Teja, le Tamaulipas, le Nouv.-Léon, San-Luis de Potosi, le Zacatecas, le Queretaro, la Vera-Cruz, le Tabasco, le Chiapa, et le Yucatan. Une partie du Mexique est située sous la zone tempérée, et l'autre sous la zone torride. La cordilière qui le traverse du N. au S. lui donne d'ailleurs tous les climats depuis les neiges éternelles jusqu'à la plus excessive chaleur. La canne à sucre, le coton, le café, l'indigo, le tabac, le bananier, le cacao, la cochenille, toutes les céréales d'Europe et tous ses fruits, sont cultivés et donnent d'abondans produits; mais une des sources importantes de la richesse du Mexique est la quantité de mines d'or et d'argent qu'il renferme. En temps ordinaire leur produit annuel s'élève à 110 millions de francs. Les forêts renferment les bois les plus précieux pour les meubles et la teinture, l'acajou, le campêche, le bois jaune, etc. On remarque, parmi les animaux qui les habitent, l'apaxa, le coendou, le cougouar, le jagouar, le bison, l'élan et l'antilope. Le gouv. du Mexique se compose d'un président amovible, d'une chambre de députés, et d'un sénat. La liberté de la presse y est entière. La religion catholique, apostolique et romaine est seule autorisée. L'union mexicaine entretient env. 42,000 hommes de troupes, dont 12,000 de ligne, et 30,000 de milice. — (le golfe du) (*Amér. sept.*), vaste étendue de mer, sit. entre le 84e et le 101e deg. de long. occ., et entre le 18e et le 31e deg. de lat. N. Il est limité vers le N. par la Floride occ. et la Louisiane, à l'O. et au S. par le nouv. roy. de Léon et le Vieux-Mexique, à l'E. par la presqu'île d'Yucatan, l'île de Cuba et la Floride orientale.

MEXTITLAN (*Amér. sept.*), v. du Mexique, sit. à 40 l. E. N. E. de Mexico. Long. O. 100° 22'; lat. N. 20° 37'.

MEYEMBERG, *Majævilla* (*Suisse*), v. du cant. des Grisons, à 5 l. N. de Coire, 8 S. q. E. d'Appenzel. Long. E. 7° 20'; lat. N. 46° 57'.

MEYENFELS (*Saxe*), pet. v. de Franconie, à 4 l. N. O. de Hall-en-Souabe, 6 E. de Hailbron.

MEYLAN, vil. de Fr., dép. de l'Isère (*Dauphiné*), à 1 l. N. E. de *Grenoble* ✉.

MEYMOUND (*Afr.*), b. de la H.-Egypte, sur la rive occ. du Nil, à 25 l. S. O. du Caire.

MEYN ou MAYEN (*Prusse*), pet. v. de la rég. de Coblentz, à 8 l. O. de cette ville.

MEYNAC, *Manica*, pet. v. de Fr., dép. de la Corrèze (*Limousin*), c.-l. de cant., arr. et à 3 l. O. d'*Ussel* ✉. Pop. du cant. 8208 hab. Mines de charbon de terre.

MEYNE, b. de Fr., dép. du Gard (*Languedoc*), à 1 l. O. de *Beaucaire* ✉.

MEYRARGUES, vil. de Fr., dép. des Bouches-du-Rhône (*Provence*), arr. et à 3 l. N. E. d'*Aix* ✉.

MEYRDEIL, vil. de Fr., dép. des Bouches-du-Rhône (*Provence*), arr. et près d'*Aix* ✉.

MEYUEIX ou MIRVEIS, pet. v. de Fr., dép. de la Lozère (*Languedoc*) ✉, c.-l. de cant., arr. et à 5 l. S. O. de Florac. Comm. de blé et mulets. Pop. du cant. 4240 hab.

MEYZIEU, vil. de Fr., dép. de l'Isère (*Dauphiné*), sur une hauteur, c.-l. de cant., arr. et à 7 l. N. de *Vienne* ✉. Pop. du cant. 12,495 hab.

MEZ-LÈS-CARHAIX ou MAEL-CARHAIX, v. de Fr., dép. des Côtes-du-Nord (*Bretagne*), c.-l. de cant., arr. et à 8 l. S. O. de *Guingamp* ✉. Pop. du cant. 7158 hab.

MEZANA (*Fr.*), vil. de Corse, arr.

d'*Ajaccio* ✉, c.-l. de cant. Pop. du cant. 1923 hab.

MEZANGER, b. de Fr., dép. de la Loire-Inf. (*Bretagne*), arr. et à 2 l. N. O. d'*Ancenis* ✉.

MEZDAGA (*Afr.*), v. du roy. de Fez, prov. de Cutz et au pied de l'Atlas.

MÈZE, pet. v. de Fr., dép. de l'Hérault (*Languedoc*). ✉ 🚂; c.-l. de cant., arr. et à 7 l. S. O. de Montpellier, sur l'étang du Thau. Pop. du cant. 10,636 hab.

MEZEL, b. de Fr., dép. des B.-Alpes (*Provence*), c.-l. de cant., arr. et à 2 l. et 1/2 S. q. O. de *Digne* ✉. Pop. du cant. 3448 hab.

MEZEN (*Russie d'Eur.*), v. du gouv. et à 65 l. N. E. d'Archangel, sur la Mezen. Long. E. 62° 10′; lat. N. 66° 30′.

MEZIDON, b. de Fr., dép. du Calvados (*Normandie*), c.-l. de cant., arr. et à 5 l. O. q. S. de Lisieux. Pop. du cant. 8510 hab.

MÉZIÈRES, *Maceriæ*, v. de Fr., c.-l. du dép. des Ardennes (*Champagne*), sit. sur la Meuse, ✉ 🚂, 41. O. O. N. de Sedan, 58 E. de Paris (distance légale, 234 kilom.). On paie 29 postes 3/4. Long. E. 2° 26′; lat. N. 49° 47′. Cette ville n'est séparée de Charleville que par la Meuse. Elle a 3600 hab. Le trib. de 1re inst. est à Charleville. Tanneries, taillanderie. L'arr. de Mézières compte 58,632 hab., répartis en 7 cant. et 110 communes. Le cant. de Mézières a 9600 hab. — vil. de Fr., dép. de la Moselle (*Pays messin*), à 2 l. N. de *Metz* ✉. — autre au dép. d'Eure-et-Loir (*Isle-de-France*), à demi-l. de *Dreux* ✉. — autre au dép. de la H.-Vienne (*Limousin*), c.-l. de cant., arr. et à 2 l. O. S. de *Bellac* ✉. Pop. du cant. 9441 hab. — SOUS BALON, b. de Fr., dép. de la Sarthe (*Maine*), à 5 l. N. O. du *Mans* ✉. — EN BRENNE, b. de Fr., dép de l'Indre (*Touraine*), c.-l. de cant., arr. et à 6 l. N. q. E. du *Blanc* ✉. Pop. du cant. 7644 hab.

MEZILLES, vil. de Fr., dép. de l'Yonne (*Bourgogne*), arr. et à 9 l. S. O. de Joigny, 2 N. E. de *St.-Fargeau* ✉.

MEZIN, pet. v. de Fr., dép. de Lot-et-Garonne (*Condomois*), c.-l. de cant., arr. et à 2 l. et 1/2 S. O. de *Nérac* ✉. Comm. de cire, miel et liége. Pop. du cant. 9705 hab.

MGLIN (*Russie d'Eur.*), pet. v. du gouv. de Tchernigov, à 37 l. N. de Novogorod-Severskoi. Long. E. 30° 20′; lat. N. 53° 16′.

MIAHUATLAN (*Amér. sept.*), contrée du Mexique, dans la prov. d'Oaxaca. Elle confine au N. avec celle de Cimatlan, à l'E. avec celle de Nexapa, au S. avec celle de Theozaqualco. Elle a 45 l. de l'E. au S., et un peu moins de large. Comm. de cochenille.

MIAÏDAY (*Indes or.*), v. de l'emp. birman, sur la rive or. de l'Irraouaddy, à 25 l. N. O. de Pégu. Long. E. 92° 40′; lat. N. 19° 25′.

MICHAÏLOV (*Russie d'Eur.*), b. du gouv. et à 12 l. S. q. O. de Ricœzan, 40 E. de Kalouga.

MICHEL (St.-) (*Emp. brit., médit.*), fort du port de l'île de Malte, appelée aussi *Ile de la Sangle*. — (St.-) (*Amér. sept.*), v. du Mexique, prov. de Méchoacan, à 40 l. N. O. de Mexico. — (St.-), (*Afr.*), île des Açores, à l'E. de Tercère; 22 l. de long, 2 de large. Pop. 40,000 hab., répartis en 5 bourgs et 22 villages. Punta-Delgada, cap. Comm. de pastel, de vins, de bestiaux. Long. occ. (de la pointe E.) 27° 42′ 22″; lat. N. 37° 48′ 10″. — (St.-) (*Esp.*), b. de la Catalogne, près de Barcelone. — (*Angl.*), île de la prov. de Cornwall, au large du port de Looc. Lat. N. 50° 18′; long. O. 6° 52′. — autre sur la côte O. de l'île de Man, dans le canal de St.-Georges. — (*Fr.*), île de la Manche, au S. O. du cap Fréhel, près de St.-Malo. — (St.-) (*Et. sardes*), vil. de Savoie, à 3 l. E. de St.-Jean-de Maurienne. — EN BRENNE (St.-), b. de Fr., dép. de l'Indre (*Touraine*), à 11 l. O. de Châteauroux, 4 de *Châtillon-sur-Indre* ✉.

MICHELAU (*Prusse*), pet. v. de la rég. de Breslau, sur la Neiss, princ. et à 3 l. S. O. de Brieg.

MICHERY, b. de Fr., dép. de l'Yonne (*Bourgogne*), à 3 l. N. O. de Sens, près de *Pont-sur-Yonne* ✉.

MICHIGAN (lac) (*Amér. sept.*), lac du Canada; 93 l. de long, 20 de large. Il communique avec le lac Huron.

MICHILLIMAKINAK (*Amér. sept.*), détroit des Etats-Unis par lequel le lac Michigan communique avec le lac Huron. Il a 2 l. de large sur 10 de long.

MICONE (*Archipel grec*), île sit. à 3 l. S. de Tine. Figues, olives, orge, comm. de cuirs, maroquins, vin. Pop. 4000 hab. Long. E. de 22° 55′ à 23° 10′; lat. N. 37° 30′.

MICUIPAMPA (*Amér. mér.*), pet. v. du Pérou, à 25 l. N. E. de Truxillo. Long. occ. 80° 53′ 30″; lat. S. 6° 44′ 25″.

MIDDELBOURG (*Pays-Bas*), v. forte de la Hollande, cap. de l'île de Walcheren, avec deux ports. Places et édifices

publics magnifiques ; académie, athénée, collége. Comm. de vins de France et d'Espagne, moulins à poudre, fonderies de canons ; raffineries de sel, fabr. d'amidon. Pop. 13,000 hab. Cette ville est sit. à 8 l. N. E. de Bruges, 29 S. O. d'Amsterdam. Long. E. 1° 17' 15"; lat. N. 51° 30' 6". — (*Pays-Bas*), b. sit. à 4 l. N. de Bruges. Long. E. 0° 55'; lat. N. 51° 12'.

MIDDELFAHRT (*Dan.*), pet. v. dans l'île de Fionie, à 7 l. O. d'Odensée.

MIDDLEBURY (*Amér. sept., Et.-Un.*), v. de l'état de Vermont, à 10 l. N. q. O. de Rutland.

MIDDLESSEX (*Angl.*), comté borné, N. par le Hertfordshire, E. par le comté d'Essex, S. par ceux de Surrey et de Kent, O. par le Buckinghamshire. Il a 9 l. de l'E. à l'O., sur 6 de large. Londres est sa cap. Il est arrosé par la Tamise, et renferme 7 villes, 100 paroisses et 985,000 hab., non compris la ville de Londres. — (*Amér. sept., Et.-Unis*), comté du Massachussetts ; 16 l. de long, 13 de large. Arrosé par le Merrimack, le Mistyck, etc. — autre, au Connecticut. — autre, au New-Jersey. — autre, en Virginie, sur la Rappahannock.

MIDDLETOWN (*Gr.-Bret.*), b. d'Irlande, au comté de Cork. — autre, en Ecosse, à 2 l. S. de Dalkeith. — (*Amér. sept., Et.-Unis*), pet. v. du Connecticut. 3200 hab. Comm. de tabac et de farines. A 5 l. S. de Hartford. — autre, en Delawarre, comté de Newcastle, à 7 l. S. S. O. de Wilmington. — autre, au New-Jersey, comté de Monmouth, à 15 l. E. q. N. de Trenton. — autre, en Pensylvanie, près de la Susquehannah, à 20 l. O. q. N. de Philadelphie.

MIDDLEWICH (*Angl.*), b. du comté de Chester, sur le Croke. Salines, manuf. de coton. A 6 l. E. de Chester.

MIDOUZE (*Fr.*), riv. qui prend sa source au dép. du Gers, commence à être navigable à Mont-de-Marsan, et se jette dans l'Adour.

MIDROE (*Afr.*), v. de la rég. et à 70 l. S. q. O. d'Alger.

MIECHOW (*Pologne*), pet. v. de la waivodie de Cracovie, sur la Vistule, à 4 l. de Thorn.

MIELAN, b. de Fr., dép. du Gers (*Armagnac*). ✉ ☎ ; c.-l. de cant., arr. et à 3 l. S. O. de Mirande. Pop. du cant. 11,419 hab.

MIES ou MYSA (*Emp. d'Autr.*), v. de Bohême, à 7 l. O. de Pilsen. Forges, papeteries ; eaux minérales.

MIET-GRAMMER (*Afr.*), v. d'Egypte, entre le Caire et Damiette, sur le Nil.

MIGUOHUNC-YAÏ (*Indes or.*), v. de l'emp. birman, sur l'Irraouaddy, à 33 l. N. O. de Pégu.

MIGNÉ, b. de Fr., dép. de la Vienne (*Poitou*), sur l'Ozance, à 1 l. N. de *Poitiers* ✉. — autre, dép. de l'Indre (*Touraine*) à 2 l. N. du *Blanc* ✉.

MIGRON, b. de Fr., dép. de la Charente-Inf. (*Saintonge*), à 2 l. de Cognac, 4 de *Saintes* ✉.

MIGUEL (St.-) (*Amér. mér.*), v. du Pérou, à 130 l. S. O. de Quito. — EL GRANDE (San) (*Amér. sept.*), v. du Mexique, à 55 l. N. de Mexico. Comm. de peaux, bétail, armes blanches, ouvrages d'acier.

MIHIEL (St.-) ou SAINT-MICHEL, v. de Fr., dép. de la Meuse (*Barois*). ✉ ☎ ; c.-l. de cant., trib. de 1re inst. de l'arr. de Commercy. Comm. de dentelles, linge de table, papiers, grains, bois, navettes ; à 8 l. N. O. de Bar. Long. E. 3° 18' ; lat. N. 48° 55'. Pop. du cant. 14,880 hab.

MILA, *Milevium* (*Afr.*), v. de la rég. de Tunis, à 14 l. S. O. de Constantine.

MILAN, *Mediolanum* (*Emp. d'Autr.*), v. cap. du roy. lombard-vénitien, sit. sur l'Olona, et communiquant par deux canaux avec l'Adda et le Tésin, à 110 l. N. q. O. de Rome, 160 S. E. de Paris. Long. E. 6° 51' 30" ; lat. N. 43° 27' 59". La pop. de Milan s'élève à 130,000 hab. Elle est défendue par une forte citadelle environnée de fossés pleins d'eau. On remarque parmi les monumens de cette belle ville la cathédrale, communément appelée *le Dôme*, et qui a été terminée par les ordres de Napoléon ; le théâtre, un des plus vastes et des plus magnifiques de l'Europe ; l'amphithéâtre, bâti par Napoléon et qui peut contenir 30,000 personnes ; la biblioth. publ., nommée *Ambrosienne*, qui renferme env. 60,000 volumes imprimés, et 15,000 manuscrits. Milan possède une université, des académies des sciences et des arts, de sculpture, d'architecture, de peinture, de musique, d'agriculture, etc. Un cabinet d'histoire naturelle, un observatoire, un musée, des collections de tableaux, etc. Cette ville a des manuf. d'étoffes de soie, rubans, toiles de coton, dentelles, etc. ; des manuf. d'armes, de savon, de tabac, de porcelaines ; des papeteries, tanneries, verreries. Elle fait un gr. comm. de riz, lin, chanvre, liqueurs, denrées coloniales, soie, etc. Les comptes se font à Milan par lira de 20 soldi à 12 denari

valant	lira impériale.	1f	10c
	courant.	0	78

Les monnaies ont le même titre que celles de France. Le gouv. de Milan est divisé en 9 cercles, dont la superficie est d'env. 580 l., et la pop. d'un million d'hab. On y compte 15 villes et 2112 villages.

MILAZZO, *Milæ* (*Naples*), v. marit. de Sicile, dans le val di Demona, en en face des îles Lipari, à 8 l. E. N. de Parti, 6 O. de Messine. Long. E. 13° 15'; lat. N. 38° 18'. Le port de Milazzo est bien abrité. Pop. 6000 hab. Comm. de vins, huile d'olive, cuivre, etc.

MILBOURN-PORT (*Angl.*), pet. port du comté de Somerset, à 6 l. N. q. O. de Dorchester. Deux députés au parlement.

MILDENHAL (*Angl.*), b. à marché, du comté de Suffolk, à 20 l. N. N. E. de Londres. Pop. 2500 hab.

MILETO ou MILET (*Turq. d'Asie*), v. d'Anatolie, sur la mer Ionienne, vis-à-vis Samos. Long. E. 25° 10'; lat. N. 37° 36'.

MILFORD (*Amér. sept., Et.-Un.*), pet. v. de la prov. de Connecticut.—HAVEN (*Angl.*), v. marit. de la princ. de Galles, au comté et à 5 l. de Pembroke, 6 S. E. de St.-David, 82 O. de Londres. Long. occ. 7° 35'; lat. N. 51° 43'.

MILHARS, b. de Fr., dép. du Tarn (*Rouergue*), arr. et à 6 l. N. de *Gaillac* ✉.

MILHAUD ou MILLAST, *Æmilianum*, v. de Fr., dép. de l'Aveyron (*Rouergue*), ✉, c.-l. d'arr. avec just. de paix et trib. de 1re inst., sur le Tarn, à 5 l. N. E. de St.-Afrique, 10 S. E. de Rodez. Long. E. 0° 43'; lat. N. 44° 6'. Chambre de comm. et de manuf. Fabr. de draps et de serges; comm. de laines, chapellerie, tannerie, fromages de Roquefort, vin et bétail. La ville de Milhaud compte 6000 hab.; son arr. 60,807, répartis en 9 cant. et 78 communes. Le cant. de Milhaud a 12,543 hab.

MILITSCH (*Prusse*), v. de la rég. de Breslau, à 10 l. N. N. de cette ville, 7 E. de Trachenberg.

MILKOFF (*Russie asiat.*), ostrog ou vil. de Kamtschatka, sur la riv. de Kamtschatka, à 35 l. N. d'Awatscha.

MILLAC, b. de Fr., dép. de la Vienne (*Poitou*), sur la Vienne, à 1 l. et 1/2 S. de l'*Ile-Jourdain* ✉.

MILLANÇAY, pet. v. de Fr., dép. de Loir-et-Cher (*Blaisois*), à 2 l. et 1/2 N. de *Romorantin* ✉.

MILLAS, b. de Fr., dép. des Pyrénées-Or. (*Roussillon*), c.-l. de cant., arr. et à 4 l. O. de *Perpignan* ✉. Pop. du cant. 8536 hab.

MILLAU, b. de Fr., dép. du Gard (*Languedoc*), arr. et à 1 et 1/2 S. O. de *Nismes* ✉. Comm. de laines et de vins.

MILLERY, b. de Fr., dép. du Rhône (*Lyonnais*), arr. et à 3 l. S. q. O. de *Lyon* ✉. Bon vignoble.

MILLESIMO (*Et. sardes*), vil. du Piémont, à 5 l. E. q. N. de Ceva, 3 E. de Mondovi.

MILLY, pet. v. de Fr., dép. de Seine-et-Oise (*Gâtinais*). ✉ ; c.-l. de cant., arr. et à 5 l. E. q. S. d'Étampes, 11 S. E. Versailles. Pop. du cant. 14,068 hab. — b. du dép. de l'Oise (*Beauvaisis*), à 2 l. N. O. de *Beauvais* ✉. — autre, dép. de Saône-et-Loire (*Bourgogne*), à 4 l. O. de *Mâcon* ✉.

MILO, *Melos* (*Archipel grec*), île sit. au N. de Candie, et au S. O. de l'Argentière; c'est la plus occ. des Cyclades. Elle a 8 l. de long sur 2 et 1/2 dans sa moyenne largeur. Long. E. 22° 5'; lat. N. 35° 45'. On lui donne 7000 hab. Le sol est volcanique et le soufre y est fort abondant. Salines naturelles, mines de fer, pyrites ferrugineuses, eaux thermales, terre cimolée. Le port est commode et spacieux. La ville de Milo, dont la pop. est peu nombreuse, est le siége d'un év. grec.

MILOSLOFSKIK (*Russie d'Asie*), b. du gouv. et à 64 l. N. q. O. d'Irkoutsk, sur l'Angara.

MILTON (*Angl.*), anc. v. du comté de Kent, sur la Swale, à 4 l. N. E. de Maidstone. — autre, au comté de Dorset, à 4 l. N. E. de Dorchester. — (*Amér. sept., Et.-Un.*), pet. v. de Virginie, au comté d'Albemarle, à 27 l. N. O. q. O. de Richmond.

MIMIZAN, vil. de Fr., dép. des Landes (*Gascogne*), c.-l. de cant., arr. et à 13 l. N. O. de Mont-de-Marsan, 7 de *Lipostey* ✉. Pop. du cant. 3530 hab.

MINAS-GERAES (*Amér. mér.*), prov. considérable du Brésil, sit. au milieu des terres. Elle est bornée à l'E., par les prov. de Bahia, de Porto-Seguro et d'Espiritu-Santo; au S., par celles de Rio-Janeiro et de San-Paulo; à l'O., par celle de Goyaz, au N., par celle de Pernambuco. Villa-Rica est le c.-l. de cette prov. qui renferme les principales mines de diamant du Brésil.

MINCA (*Naples*), v. de Sicile, dans le val de Noto, entre Castiglione et Lenti.

MINCIO (*Emp. d'Autr.*), riv. du roy. lombard-vénitien, qui sort des Alpes, traverse le lac de Garda, et se jette dans le Pô, à Borgo-Forte.

MINDANAO (*Océanie*), gr. île de la mer des Indes, l'une des Philippines, la

Médiomatrici (Belgica

plus gr. après Manille. Elle a 100 l. du S. au N., et à peu près autant de l'E. à l'O.; mais sa figure est très irrégulière. Cette île est en gr. partie couverte de forêts. Le sol en est fertile, et produit du riz, du café, du sucre, du coton, du gingembre, de la cire, du tabac et du poivre. Les Espagnols y ont quelques établissemens.

MINDELHEIM (*Bav.*), v. sit. sur la Mindel, à 10 l. S. O. d'Augsbourg.

MINDEN (*Et. prussiens*), v. considérable du gr.-duché du B.-Rhin, c.-l. du distr. du même nom. 8000 hab. Fabriq. de bière, eau-de-vie, bougie, savon noir. Comm. de grains, lin, fils, raffineries de sucre; manuf. de draps, bonneterie, tabac, toiles et outils. Cette v. est sit. au confl. du Weser et de la Basta, à 11 l. S. E. d'Osnabruck.

MINDORO (*Océanie*), une des îles Philippines, à 18 l. de Luçon. Le sol en est fertile. Cette île fait partie du groupe appelé Bissagos.

MINEHEAD (*Angl.*), b. du comté de Somerset, à 10 l. N. d'Exeter. Long. occ. 5° 54′; lat. N. 51° 12′.

MINGLIZI (*Russie d'Asie*), v. du gouv. de Géorgie, à 28 l. S. O. de Téflis.

MINGRELIE (*Russie d'Asie*), contrée formant un distr. du gouv. de Géorgie. La Mingrélie est couverte de vastes forêts. Elle produit d'excellens fruits, beaucoup de miel. La vigne y donne du vin de bonne qualité.

MINHO (*Esp.*), riv. considérable qui prend sa source dans la partie sept. de la Galice, sépare l'Espagne du Portugal, et se rend dans l'océan Atlantique, à 6 l. S. O. de Tuy.

MINIATO (San) (*Italie*), v. de Toscane, sur une colline, à 8 l. O. de Florence, sur l'Arno.

MINORI (*Naples*), v. de la princ. citér., à 6 l. S. de Naples.

MINORQUE (*Esp.*), île de la Méditerranée, à 28 l. S. O. de la pointe occ. de Majorque, et à 18 l. E. de la côte du roy. de Valence. On y recueille du froment en petite quantité, du vin, de l'huile, et du miel. Il y a des salines et des carrières de marbre et d'ardoises. Ciudadella est la capitale.

MINORVINO (*Naples*), pet. v. de la Terre de Bari, à 8 l. N. O. d'Acerenza.

MISENGEN (*Wurtemberg*), à 4 l. S. O. de Blaubeuren.

MINSK (*Russie d'Eur.*), gouv. formé d'une partie de la Lithuanie; sa superficie est d'env. 2000 l. carrées. Le sol, cultivé avec peu de soin, est généralement marécageux, surtout dans la partie mér. Le c.-l. est une ville du même nom, dont la population presque entièrement juive est d'env. 2000 hab.

MINUCCIANO (*Italie*), pet. v. forte du duché de Lucques, à 4 l. N. N. E. de Carrara.

MIOLANS, b. de Fr., dép. des Alpes (*Provence*), à 3 l. O. de *Barcelonnette* ✉, sur l'Ubraie. — autre (*Ét. sardes*), en Savoie, avec une fort., sur un roc escarpé, à 5 l. N. de Chambéry.

MIOSSENS, vil. de Fr., dép. des B.-Pyrénées (*Béarn*), à 3 l. N. de Morlas, 4 de *Pau* ✉.

MIPROWAST (*Turq. d'Eur.*), v. de la Servie; archev. grec.

MIQUELON (*Amér. sept.*), pet. île du golfe de St.-Laurent, appartenant à la Fr. Long. occ. 58° 40′; lat. N. 47° 5′.

MIRABEAU, vil. de Fr., dép. de Vaucluse, cant. de *Pertuis* ✉, près de la Durance.

MIRABEL, pet. v. de Fr., dép. de Tarn-et-Garonne, arr. et à 3 l. N. q. E. de *Moutauban* ✉. — b. de Fr., dép. de la Drôme (*Dauphiné*), arr. et à 11 l. et 12 S. de *Nyons* ✉.

MIRADOUX, pet. v. de Fr., dép. du Gers (*Armagnac*), c.-l. de cant., arr., et à 3 l. N. E. de *Lectoure* ✉. Pop. du cant. 6540 hab.

MIRAMBRAU, pet. v. de Fr., dép. de la Charente-Inf. (*Saintonge*). ✉ ; c.-l. de cant., arr. et à 3 l. S. O. de Jonsac. Pop. de la v., 2440 hab.; du cant., 15,770.

MIRANDA DE DUERO, *Contia*, (*Portug.*), v. forte sit. sur le Duero, aux frontières d'Espagne, dans la prov. de Tras-los-Montes, à 9 l. S. E. de Bragance, 92 N. E. de Lisbonne. — DE EBRO, MORAEGA, DEOBRIGA (*Esp.*), v. de la Vieille-Castille, sur l'Ebre, à 16 l. S. de Bilbao.

MIRANDE, pet. v. de Fr., dép. du Gers (*Astarac*). ✉ ; c.-l. de s.-préf., à 5 l. S. O. d'Auch. Trib. de 1re inst.; comm. de vins et eaux-de-vie. Pop. de la v. 2200 hab; son arr. en a 79,520, répartis en 8 cant. et 229 communes. Le cant. de Mirande compte 12,504 hab.

MIRANDOLE (la) (*Italie*), v. forte du duché et à 7 l. N. q. E. de Modène.

MIRAUMONT, vil. de Fr., dép. de la Somme (*Picardie*), arr. et à 6 l. N. O. de *Péronne* ✉.

MIRÉ, b. de Fr., dép. de Maine-et-

Loire (*Anjou*), à 3 l. S. S. O. de *Sablé* ✉.

MIREBEAU, v. de Fr., dép. de la Vienne (*Poitou*). ✉ ; c.-l. de cant., arr. et à 6 l. N. O. de Poitiers. Long. E. 2° 10' ; lat. N. 46° 48'. Pop. du cant. 7350 hab. — b. de Fr., dép. de la Côte-d'Or (*Bourgogne*), c.-l. de cant., arr. et à 5 l. E. q. N. de *Dijon* ✉. Pop. du cant. 8563 hab.

MIREBEL, b. de Fr. dép. de l'Ain (*Bresse*), près du Rhône, à 2 l. et 1/2 N. E. de *Lyon* ✉.

MIRECOURT, v. de Fr., dép. des Vosges (*Lorraine*). ✉ ; c.-l. d'arr., avec just. de paix et trib. de 1re inst. A 8 l. E. de Neufchâteau. Long. E. 3° 48' ; lat. N. 48° 18'. Comm. de vins, grains, navettes et eaux-de-vie ; fabr. de dentelles, serinettes et instrumens de musique. L'arr. de Mirecourt compte 64,050 hab., répartis en 6 cant. et 143 communes. La ville a 5460 hab., et son cant. 13,330.

MIREFLEURS, b. de Fr., dép. du Puy-de-Dôme (*Auvergne*), sur l'Allier, à 3 l. S. E. de *Clermont* ✉.

MIREMONT, b. de Fr., dép. de Lot-et-Garonne (*Astarac*), à 4 N. E. de *Marmande* ✉. — autre au dép. de la H.-Garonne (*Nébouzan*), arr. et cant. de *St.-Gaudens* ✉. Fabr. de cadis. — autre au dép. du Lot (*Quercy*), à 1 l. et 1/2 S. O. de *Lauzerte* ✉. — autre au dép. de la Dordogne (*Périgord*), à 6 l. S. E. de *Périgueux* ✉. — autre au dép. du Gers (*Astarac*), à 2 l. E. de *Mirande* ✉. — autre au dép. des Landes (*Gascogne*), à 3 l. S. d'*Aire* ✉. — autre au dép. du Puy-de-Dôme (*Auvergne*), à 8 l. O. O. N. de *Riom* ✉.

MIREPEIS, b. de Fr., dép. des B.-Pyrénées (*Béarn*), à 3 l. S. E. de *Pau* ✉.

MIREPEYSSET, b. de Fr., dép. de l'Aude (*Languedoc*), à 3 l. N. O. de *Narbonne* ✉.

MIREPOIX, *Mirapicium*, v. de Fr., dép. de l'Ariége (*H.-Languedoc*). ✉ ; sur le Gers ; c.-l. de cant., arr. et à 5 l. E. S. de Pamiers, 6 N. E. de Foix. Long. occ. 0° 27' 49" ; lat. N. 43° 5' 19". Pop. du cant. 16,490 hab. Comm. de serges et de laines ; fabr. de toiles et de gros draps. — vil. du dép. du Gers (*Armagnac*), dans l'arr. et à 3 l. E. q. N. d'*Auch* ✉.

MIREVAUX, *Miravellis*, pet. v. de Fr., dép. de l'Hérault (*B.-Languedoc*), à 2 l. et 1/2 S. O. de *Montpellier* ✉.

MIRGOROD (*Russie d'Eur.*), v. du gouv. et à 45 l. S. E. de Kiov, autant O. de Karkov. Long. E. 31° 5' ; lat. N. 49° 55. — (le Nouveau-) (*Russie d'Eur.*), pet. v. du gouv. et à 60 l. O. d'Ekaterinoslav, 45 S. O. de Mirgorod-l'Ancien, 15 N. O. d'Elisabethgrad. Long. E. 29° 10' ; lat. N. 48° 45'.

MIROPOLJE (*Russie d'Eur.*), v. du gouv. et à 42 l. N. O. de Karkov, 32 S. E. de Novogorod-Seversk oi.

MIROW (*Allem.*), v. et baill. du duché de Mecklenbourg Strelitz, à 8 l. S. E. de Waren, 20 N. O. de Berlin.

MISAGNO (*Naples*), pet. v. de la Terre d'Otrante, à 2 l. S. S. O. de Brindisi.

MISERAY, vil. de Fr., dép. de l'Eure (*Normandie*), à 2 l. S. d'*Evreux* ✉.

MISITRA ou BASILIPOTAMO (*Grèce*), v. de la Morée, à 1 l. et 1/2 des ruines de Sparte, 35 S. O. d'Athènes. Long. E. 20° 10' ; lat. 37° 10. Siége d'un archevêque grec.

MISNIE ou MEISSEN (*Saxe*), prov. d'Allem., dont la v. de Dresde est la cap. Le terroir est excellent ; il produit du houblon, des fruits, du vin. On y trouve des minéraux, du fer, du cuivre, de l'étain, de l'ardoise ; fabr. de draps fins, moyens et gros ; étoffes de laine, poil de chameau, soie, moulins à papier.

MISON, vil. de Fr., dép. des B.-Alpes (*Provence*), arr. et à 3 l. N. O. de *Sisteron* ✉.

MISSÉ, b. de Fr., dép. des Deux-Sèvres (*Poitou*), à 1 l. S. de *Thouars* ✉.

MISSISSIPI (le) ou plutôt METCHINSIPI, MESCHACÉBÉ (*Amér. sept.*), l'un des plus beaux fl. du monde. Il prend sa source dans le Canada, et se jette dans le golfe du Mexique, après un cours de 1500 l., en y comprenant ses détours, vers les 92e deg. de long occ. et les 29e deg. de lat. N. Il reçoit le Missouri, la riv. des Illinois, l'Ohio, l'Arkansas, la riv. Rouge, l'Atchafalaya, etc. — MISSISSIPI (*Amér. sept., Et.-Un.*), l'un des états de l'Union, qui a 130 l. du N. au S. et 60 de l'E. à l'O. Il est borné, N. par le Tenessee, E. par l'Etat d'Alabama, S. par le golfe du Mexique, O. par le Mississipi.

MISSOURI (*Amér. sept.*), gr. riv. qui se jette dans le Mississipi, au pays des Illinois, par le 102e deg. de long. occ. et le 38e deg. 55' de lat. N. Elle est extrêmement rapide. — (*Amér. sept., Et.-Un.*), l'un des Etats de l'Union, dont la longueur est de 90 l. et la largeur de 70. Il est borné à l'E. par les Illinois, le Kentukey, le Tenessee, au S. par le terr. des Arkansas, à l'O. et au N. par le terr. du Missouri.

MITTELBACH (*Emp. d'Autr.*), v. de

B.-Autr., dans le quartier du Manhartsberg, à 8 l. N. de Vienne.

MISTRETA (*Naples*), b. sit. dans le val di Demona, en Sicile, à 10 l. E. de Termini.

MITRÉ (St.-), b. de Fr., dép. des Bouches-du-Rhône (*Provence*). Oliviers, étangs salins. A 1 l. S. q. E. d'Istres, 1 des *Martigues* ✉.

MIT-RHAMIR (*Afr.*), pet. v. de la B.-Égypte, sur la rive E. du Nil, vis-à-vis Zephtée.

MITRY, b. de Fr., dép. de Seine-et-Marne (*Brie*), près de Meaux, à 5 l. N. de Paris, 1 de *Claye* ✉. Comm. de blé et farines.

MITTAU (*Russie d'Eur.*), v. cap. de la Courlande, avec chât., gymnase, cabinet de physique, biblioth. Comm. de vin, blé, chanvre, viande salée. A 12 l. S. O. de Riga. Long. E. 21° 23′ 12″; lat. N. 56° 39′ 6″.

MITWEYDA (*Saxe*), pet. v. de Misnie, cercle de Leipsick. Manuf. de draps, serges, flanelles, basins, toiles; à 3 l. S. E. de Leipsick. Long. E. 10° 30′; lat. N. 50° 58′. Pop. 3700 hab.

MIZQUE (*Amér. mér.*), prov. du Pérou, bornée S. par la prov. d'Yamparaès, S. O. par celle de Charcas, N. par les Cordilières. Blé, maïs, légumes, cannes à sucre, vin. Pop. 12,000 hab. — v. cap. de la même prov., sur le Rio-Grande. Long. O. 59° 2′; lat. S. 18° 40′.

MOAT (*Gr.-Bret.*), b. d'Irlande, comté de West-Meath, à 17 l. O. de Dublin.

MOBILE (la) (*Amér. sept.*), riv. formée de la Tombecby et de l'Alibama, dans la Géorgie occ. Elle se jette dans le golfe du Mexique, à 70 l. de la Nouvelle-Orléans. Long. O. 90° 41′; lat. N. 30° 40′.

MOÇANDON ou MUSSELDON (*Asie*). Cap de l'Arabie qui forme l'entrée du golfe Persique. Long. E. 53° 15′; lat. N. 26° 14′.

MODAÏN (al) (*Turq. asiat.*), v. de l'Irak-Araby, sur le Tigre, à 17 l. S. E. de Bagdad. Long. E. 42° 25′; lat. N. 33° 7′.

MODANE (*Et. sardes*), b. de Savoie, à 6 l. E. de St.-Jean-de-Maurienne.

MODBURY (*Angl.*), v. du comté de Devon. Marchés et foires considérables; à 5 l. S. O. de Plymouth, 69 O. q. S. de Londres.

MODÈNE, *Mutina* (*Italie*), v. épisc., cap. du duché du même nom, sit. sur un canal entre le Panaro et la Secchia. Beaux édifices, collége, biblioth., hôpitaux. Pop. 25,000 hab. Fabr. considérable de voiles; comm. de blé, huile de Pétrole, bon vin. A 9 l. O. de Bologne. Long. E. 8° 47′; lat. N. 44° 34′.

MODENOIS (le) (*Italie*), pet. état de 20 l. de long sur 10 de large, qui comprend les duchés de Modène, de la Mirandole et de Reggio. Il est aujourd'hui sous la domination d'un archiduc de la maison d'Autriche. Pop. 375,000 hab. Modène, capitale.

MODICA (*Naples*), v. de Sicile, dans le val, et à 7 l. S. O. de Noto.

MODIGLIANA (*Italie*), v. de Toscane, 3000 hab.; à 6 l. S. O. de Forli.

MODON (*Grèce*), v. marit. de la Morée; port sûr; à 9 l. N. de Coron. Long. E. 19° 20′; lat. N. 36° 47′ 26″.

MODZIR (*Russie d'Eur.*), v. de Lithuanie, à 13 l. S. q. E. de Sluczk.

MOEDKERN (*Prusse*), pet. v. du duché et à 3 l. E. de Magdebourg.

MOEDLING (*Emp. d'Autr.*), v. de la B.-Autr., quartier du B.-Wiener-Wald, à 2 l. S. de Vienne. Pop. 2000 hab.

MOELI (*Afr.*), île du canal de Mosambique, l'une des Comores. Long. E. 41° 18′; lat. S. 12° 30′.

MOERINGEN (*Han.*), pet. v. de la princ. de Calemberg, à 4 l. N. de Gœttingen.

MOERICH-NEUSTADT (*Emp. d'Autriche*), pet. v. de la Moravie, au cercle d'Olmutz. Verreries.

MOESKIRCH (*Allem.*), b. du gr.-duché de Bade, dans la princ. de Furstemberg, à 2 l. de O. Pfullendorf.

MOFFAT (*Gr.-Bret.*), v. d'Écosse, sur la riv. d'Annan, comté et à 7 l. N. E. de Dumfries. Eaux min.

MOGADOR ou SOUÉIRAH (*Afr.*), v. marit. de l'emp. de Maroc, à 60 l. S. O. de la v. de Maroc. Lat. E. 31° 7′; long. occ. 11° 56 N. 21° 18′.

MOGANE (*Amér. sept.*), une des îles Bahama, à 60 l. N. de St.-Domingue.

MOGHISTAN, *pays des dattes* (*Asie*), prov. marit. de Perse, dans le Kerman, le long du golfe Persique, depuis le cap Jask jusqu'au N. de Bender-Abassi. Minab, cap.

MOGILEV (*Russie d'Eur.*), pet. v. de la Podolie, à 23 l. S. E. de Kaminieck.

MOGOL (l'emp. du). *V.* HINDOUSTAN.

MOGUERA (*Esp.*), pet. v. de l'Andalousie, à 26 l. O. q. S. de Séville, 5 N. E. de Palos.

MOHATZ, *Amantia* (*Emp. d'Autr.*), place de la B.-Hongrie, dans le comté et à 3 l. N. q. E. de Baraniwar.

MOHILOV (*Russie d'Eur.*), v. c.-l. du gouvernement de son nom, sur le Dnié-

per, à 36 l. O. O. S. de Smolensk, 140 S. S. O. de St.-Pétersbourg. C'est la résidence d'un archev. grec et d'un archev. latin. Tanneries considérables; comm. assez actif. Pop. env. 13,000 hab. — Le gouv. de Mohilov est divisé en 12 cercles. Il est borné, N. par le gouv. de Vitepsk, E. par ceux de Smolensk et de Novogorod-Severkoi, S. par celui de Tchernigov, O. par ceux de Wilna et de Pottau. Le terrain en est assez fertile, surtout en lin et chanvre. La superficie est d'env. 1800 l. carrées.

MOIDIEU, vil. de Fr., dép. de l'Isère (*Dauphiné*), arr. et à 1 l. et 1/2 E. de *Vienne* ✉.

MOINGT, b. de Fr., dép. de la Loire (*Forez*), à demi-l. S. de *Montbrison* ✉.

MOIRANS, b. de Fr., dép. de l'Isère (*Dauphiné*), ✉, arr. et à 6 l. N. E. de St.-Marcellin, 5 N. O. de Grenoble. Forges dans les environs.

MOIREMONT ou MIREMONT, vil. de Fr., dép. de la Marne, à 1 l. et 1/2 N. de *Ste.-Menehould* ✉.

MOISDON-LA-RIVIÈRE, vil. de Fr., dép. de la Loire-Inf. (*Bretagne*), c.-l. de cant., arr. et à 2 l. et 1/2 S. de *Châteaubriant* ✉. Forges. Pop. du cant. 5980 hab.

MOISLAINS, b. de Fr., dép. de la Somme (*Picardie*), arr. et à 1 l. et 1/2 N. E. de *Péronne* ✉.

MOISSAC, *Mussiacum*, vil. de Fr., dép. de Tarn-et-Garonne. (*Quercy*), ✉, ✠; c.-l. d'arr. et à 5 l. O. N. de Montauban. Trib. de 1re inst. et de commerce. Comm. considérable de farine, huile, safran, vins et laine. Pop. de la ville 9900 hab.; son arr. en compte 61,250, répartis en 6 cant. et 50 communes. Le cant. de Moissac a 15,180 hab.

MOJAISK (*Russie d'Eur.*), pet. v., c.-l. du cercle de son nom, gouv. de Moscou, à 26 l. O. de cette ville, 30 N. de Kalouga.

MOKA (*Asie*), v. de l'Arabie, dans l'Yemen, sur la côte du terr. de Tehama, à 80 l. E. d'Aden, 210 S. S. E. de la Mekke. Cette ville possède un assez bon port. On en exporte de l'encens, du séné, de la gomme arabique, et surtout du café, le meilleur que l'on connaisse. Moka a tout au plus 5000 hab. Les paiemens s'y font en piastres de 80 cabirs, valant 6 fr. 25 cent.

MOKCHAN (*Russie d'Eur.*), pet. v. du gouv. et à 11 l. N. O. de Penza.

MOKLIA, *Tegea* (*Grèce*), v. de la Morée, à 6 l. E. N. de Léontari, 3 S. de Tripolizza.

MOLA, *Formiæ* (*Naples*), b. de la prov. de Labour, à 2 l. N. E. de Gaëte, 16 N. O. de Naples.

MOLANS, b. de Fr., dép. de la H.-Saône (*Franche-Comté*), arr. et à 2 l. et 1/2 O. q. S. de *Lure* ✉. — autre au dép. de la Drôme (*Dauphiné*), à 1 l. et 1/2 S. O. du *Buis* ✉.

MOLDAU ou WULTA (*Emp. d'Autr.*), riv. considérable de Bohème, qui prend sa source aux confins de la Bavière et de la Bohème, coule au S. E. jusqu'à Rosemberg, remonte directement vers le N., passe à Prague, et va se jeter dans l'Elbe.

MOLDAVIE (*Turq. d'Eur.*), prov. sit. entre les États autrichiens à l'O., la Bessarabie russe au N. et à l'E., et la Valachie au S. Sa superficie est évaluée à env. 1085 l. carrées. Quelques distr. sont incultes, un gr. nombre sont couverts de vastes forêts. Les autres, d'une gr. fertilité, produisent en abondance toutes les céréales de l'Europe. Cette prov. est gouvernée par un hospodar nommé par le grand-seigneur et qui paie un tribut. Il est sous la protection de la Russie.

MOLE-SAINT-NICOLAS (*Antilles*), v., cap et port de la côte occ. de l'île d'Haïti, à 30 l. de la ville du Cap. Long. O. 75° 43′ 5″; lat. N. 19° 49′ 20″. Le port est sûr et commode.

MOLESME, pet. v. de Fr., dép. de la Côte-d'Or (*Bourgogne*), arr. et à 4 l. N. O. de *Châtillon-sur-Seine* ✉.

MOLF (St.-) vil. de Fr., dép. de la Loire-Inf. (*Bretagne*), arr. et à 7 l. O. de *Savenay* ✉.

MOLFETA, *Melfictum* (*Naples*), pet. v. sur le golfe de Venise, dans la prov. et à 5 l. O. de Bari, 55 E. E. N. de Naples.

MOLIÈRES, pet. v. de Fr., dép. de Tarn-et-Garonne (*Quercy*), c.-l. de cant., arr. et à 4 l. N. de *Montauban* ✉. Pop. du cant. 6426 hab.

MOLINA-DE-ARAGON (*Esp.*), v. forte de la Nouv.-Castille, sur le Gallo, à 22 l. N. de Cuença, 15 E. q. S. de Siguenza. Long. occ. 4° 2′; lat. N. 40° 51′. Pop. 4200 hab.

MOLINGAR ou MULLINGAR (*Gr.-Bret.*), v. d'Irlande, cap. du comté de West-Meath, à 18 l. O. O. N. de Dublin. Long occ. 10° 5′: lat. 53° 31′.

MOLINGES, b. de Fr., dép. du Jura (*Franche-Comté*), arr. et à 2 l. S. O. de *St.-Claude* ✉.

MOLINOT, vil. de Fr., dép. de la Côte-d'Or (*Bourgogne*), à 1 l. et 1/2 N. O. de *Nolay* ✉.

MOLISE (*Naples*), v. sit., à 36 l. E. de Rome, 24 N. E. de Naples. Long. E. 12° 15′; lat. N. 41° 40′. — le comté de Molise a 14 l. de long sur 10 de large; il est borné N. par l'Abruzze-Citérieure, E. par la Capitanate, O. par la prov. de Labour. Pop. 207,000 hab.

MOLLEGES, vil. de Fr., dép. des Bouches-du-Rhône (*Provence*), cant. et à 1 l. et 1/2 O. N. d'*Orgon* ✉.

MOLLEN, MOLNA (*Dan.*), v. forte sit. sur la riv. de Stekenits, au duché et à 5 l. N. de Lawenbourg. Pop. 2000 hab.

MOLLIENS-LE-VIDAME, b. de Fr., dép. de la Somme (*Picardie*), c.-l. de cant., arr. et à 5 l. S. d'Amiens. Pop. du cant. 14,550 hab.

MOLOGA (*Russie d'Eur.*, pet. v. du gouv. et à 28 l. O. de Jaroslav.

MOLSHEIM, v. de Fr., dép. du B.-Rhin (*Alsace*), sur la riv. de Bruch. ✉ ☎; c.-l. de cant., arr. et à 3 l. S. O. de Strasbourg, 113 E. de Paris. Blanchisseries de toiles, froment, vin de la Chartreuse. Pop. du cant. 19,920 hab.

MOLUQUES (les) (*Océanie*), archip. de la mer des Indes composé de 10 îles au S. des Philippines, sous la ligne. Les principales sont : Gilolo, Amboine, Ternate, Tidor, Timor, Banda, Céram. Ces îles abondent en aromates, girofle, muscade, maïs, riz, fruits, sagou, café, cannes à sucre. Elles appartiennent à la Hollande.

MOLWITZ (*Prusse*), vil. de Silésie, entre Brieg et Grotskau; à 10 l. S. S. E. de Breslau.

MOMPOX (*Amér. mér.*), v. de la Colombie, sur la riv. de la Magdelaine, à 45 l. S. E. de Carthagène. Long. O. 76° 31′; lat. N. 9° 19′.

MONACO (*Et. sardes*), v. sit. sur la côte de Gênes, sous la protection du roi de Sardaigne, sur un rocher; chât., citadelle et bon port. Oranges, blé, citrons. A 2 l. N. E. de Nice. Long. E. 5° 2′; lat. N. 43° 48′. Pop. de la princ. 8500 hab.

MONAGHAN (*Gr.-Bret.*), pet. ville d'Irlande, dans l'Ulster, cap. d'un comté à 5 l. S. O. d'Armagh. Le comté de Monaghan a 12 l. de long sur 4 à 8 de large. Il renferme 119 paroisses et 118,000 hab. Sol fertile. Manuf. de toiles.

MONASTIER (le), b. de Fr., dép. de la H.-Loire (*Velay*), c.-l. de cant. et à 4 l. S. du *Puy* ✉. Pop. du cant. 10,720 hab.

MONASTIR (*Afr.*), port de mer de la rég. de Tunis, à 18 l. S. E. de cette v. — (*Turq. d'Eur.*), v. de la Macédoine, à 40 l. O. N. O. de Salonique.

MONBAHUS, b. de Fr., dép. de Lot-et-Garonne (*Agénois*), à 4 l. N. O. de Villeneuve, 2 de *Lauzun* ✉.

MONBAZA (*Afr.*), v. de la côte de Zanguebar, cap. du roy. de même nom, avec chât. et fort, au S. de Melinde. Long. E. 30° 30′; lat. N. 3° 30′. Etabl. portugais.

MONBAZENS, b. de Fr., dép. de l'Aveyron (*Rouergue*), c.-l. de cant., arr. de Villefranche, à 4 l. de *Rignac* ✉. Vins blancs. Pop. du cant. 9615 hab.

MONBELET, b. de Fr., dép. de Saône-et-Loire (*Bourgogne*), à 3 l. N. de Mâcon, près *St.-Oyen* ✉.

MONBERCILLI (*Et. sardes*), v. du Piémont, à 2 l. S. O. d'Asti.

MONBLANC (*Esp.*), v. de Catalogne, à 7 l. N. de Tarragone. Pop. 3600 hab.

MONCAGLIERI (*Et. sardes*), v. du Piémont, à 2 l. S. du Turin, sur le Pô. Pop. 7000 hab.

MONCALVO, MONCAL (*Et. sardes*), pet. et forte v. du Piémont, dans le Montferrat, à 5 l. S. O. de Casal. Foires de 3 jours, les 20 mars, 18 et 29 mai, 18 août, 4 septembre. Pop. 3500 hab.

MONÇAON ou MONÇON (*Portug.*), v. forte de la prov. d'Entre-Douero-e-Minho, avec un bon chât., à 6 l. S. E. de Tuy. Long. O. 9° 33′; lat. N. 41° 52′. Pop. 3000 hab.

MONCEAU, b. de Fr., dép. de la Corrèze (*Limousin*), à 7 l. E. de Brives, près *Argentac* ✉. — vil. de Fr., dép. de l'Ain (*Dombes*), près *Montmerle* ✉.

MONCEAUX-SUR-YONNE, b. de Fr., dép. de la Nièvre (*Nivernais*), à 4 l. S. de Clamecy, 2 de *Corbigny* ✉.

MONCHABOU (*Indes or.*), v. de l'emp. birman, à 16 l. N. d'Ummerapoura.

MONCHAUDE, b. de Fr., dép. de la Charente (*Saintonge*), à 3 l. S. E. de Saintes, 1 de *Barbezieux* ✉.

MONCHY, vil. de Fr., dép. du Pas-de-Calais (*Artois*). Mines de charbon de terre. A 3 l. N. de St.-Pol, 3 d'*Arras* ✉.

MONCLAR, b. de Fr., dép. de Tarn-et-Garonne (*Quercy*), c.-l. de cant., arr. et à 4 l. E. de *Montauban* ✉. Pop. du cant. 5750 hab. — autre, dép. des B.-Alpes (*Provence*), à 3 l. N. O. de Senez, *Digne* ✉. — autre, dép. de Lot-et-Garonne (*Agenois*), c.-l. de cant., arr. et à 4 l. N. O. de Villeneuve-d'Agen, 2 de *Ste.-Livrande* ✉. Pop. du cant. 8470 hab.

MONCONTOUR, v. de Fr., dép. de la Vienne (*Poitou*), sur la Dive; c.-l. de cant., arr. et à 4 l. S. O. de Loudun, 2

d'*Airvault* ✉. Pop. du cant. 7250 hab. — autre dép. des Côtes-du-Nord (*Bretagne*). ✉ ; chambre de manuf., fabr. de toiles fines ; c.-l. de cant., arr. et à 1 l. de St.-Brieux. Pop. du cant. 14,760 hab., et de la ville 1600.

MONCORNET, b. de Fr., dép. de l'Aisne (*Laonnais*), au bord de la Serre. ✉ ; arr. et à 7 l. N. E. de Laon. Manuf. d'étoffes de laines, chapeaux, toiles, tanneries, verreries.

MONCOUTAN, b. de Fr., dép. des Deux-Sèvres (*Poitou*), c.-l. de cant., arr. et à 7 l. O. q. N. de Partenay, 3 de *Bressuire* ✉. Pop. du cant. 9335 hab.

MONCRABEAU, b. de Fr., dép. de Lot-et-Garonne (*Agénois*), à 2 l. N. de Condom, 3 de *Nerac* ✉.

MONCUQ, b. de Fr., dép. du Lot (*Quercy*), c.-l. de cant., arr. et à 5 l. S. O. de *Cahors* ✉. Pop. du c. 10,558 hab.

MONDEGO (*Portug.*), riv. qui passe à Coimbre, et se jette dans l'Océan, à 7 l. de cette ville.

MONDENARD, b. de Fr., dép. de Tarn-et-Garonne (*Quercy*), à 1 l. E. de *Lauzerte* ✉.

MONDEVILLE, vil. de Fr., dép. du Calvados (*Normandie*), à 1 l. E. de *Caen* ✉.

MONDONÉDO (*Esp.*), v. de la Galice, à 25 l. N. E. de Compostelle.

MONDOVI (*Et. sardes*), v. du Piémont, c.-l. de la prov. du même nom. Bonne citad., université, évêché. Comm. de laines, pelleteries et cuirs ; fabr. de draps, chapeaux ; soieries, filat., imprimeries. Cette v. est sit. à 3 l. N. de Céva, 13 S. E. de Turin. Pop. 20,000 hab. env.

MONDRAGON, v. de Fr., dép. de Vaucluse (*Provence*), à 1 l. E. du *Pont-St.-Esprit* ✉ (Gard). — (*Esp.*), pet. v. du Guipuscoa, sur la Deva, à 5 l. S. O. de Placencia. Eaux min. et mines de fer.

MONDRAGONE (*Naples*), b. de la Terre de Labour, à 10 l. N. O. de Naples. Eaux min. ; carrières de marbre.

MONEIN, v. de Fr., dép. des B.-Pyrénées (*Béarn*), c.-l. de cant., arr. et à 4 l. N. q. E. d'Oloron, 2 O. de *Pau* ✉. Mines de fer, de plomb et de cuivre. Pop. du cant. 10,940 hab.

MONESTIER DE BRIANÇON (le), b. de Fr., dép. des H.-Alpes (*Dauphiné*), c.-l. de cant., arr. et à 3 l. N. O. de *Briançon* ✉. Eaux min. ; comm. de quincaillerie, mines de cuivre. Pop. du cant. 5040 hab. — DE CLERMONT, b. de Fr., dép. de l'Isère (*Dauphiné*), c.-l. de cant., arr. et à 7 l. S. O. de *Grenoble* ✉. Pop. du cant. 4475 hab.

MONESTIERS, pet. v. de Fr., dép. du Tarn (*Languedoc*), c.-l. de cant., arr. et à 4 l. N. d'*Alby* ✉. Comm. considérable de toiles et fils. Pop. du cant. 9580 habitans.

MONETAU, b. de Fr., dép. de l'Yonne (*Bourgogne*), à 1 l. N. d'*Auxerre* ✉.

MONFALCON (*Emp. d'Autr.*), b. de la prov. d'Istrie, près de Trieste.

MONGIE (la), vil. de Fr., dép. du Puy-de-Dôme (*Auvergne*), arr. et à 2 l. S. E. d'*Issoire* ✉.

MONGOULHAUT (*Indes or.*), gr. v. de l'Hindoustan, au N. du Bengale, sur la rive mér. du Dourlah, à 4 l. de Calamatty, 9 N. de Rungpore, 100 N. de Calcutta.

MONHAIM (*Bav.*), pet. v. à 5 l. N. q. E. de Donawert, 9 N. O. de Neubourg. Fabr. d'aiguilles.

MONISTROL, *Monasteriolum*, pet. v. de Fr., dép. de la H.-Loire (*Velay*), c.-l. de cant., arr. et à 4 l. N. E. d'Yssengeaux. Fabr. de blondes, dentelles ; quincaillerie, teinturerie, papeterie, mines de plomb. Pop. de la v. 3900 hab. ; du cant. 11,570.

MONJAUX, b. de Fr., dép. de l'Aveyron (*Rouergue*), à 4 l. O. de *Milhaud* ✉.

MONJOY (*Et. prussiens*), pet. v. du gr.-duché du B.-Rhin, c.-l. de distr., à 6 l. S. q. E. d'Aix-la-Chapelle. Manuf. de draps ; blanchisseries. Pop. 3000 hab.

MONLEON-EN-BROUSSE, b. de Fr., dép. des H.-Pyrénées (*Gascogne*), c.-l. de cant., arr. et à 8 l. S. E. de Bagnères de Bigorre, 4 E. q. N. d'*Arreau* ✉. Pop. du cant. 7015 hab.

MONMOUTH (*Angl.*), comté borné, S. par Pemb. de la Saverne, O. par le comté de Glamorgan, E. par celui de Glocester, N. par celui de Hereford. Il a env. 12 l. du S. au N., sur 7 à 8 de l'E. à l'O. Le sol, quoique montagneux, y est fertile. Les pâturages sont excellens. On y trouve des mines de fer et de charbon. — (*Angl.*), v. cap. du comté de même nom, à 43 l. O. q. N. de Londres, 9 N. q. O. de Bristol. Long. occ. 5° ; lat. N. 51° 48'. Comm. considérable de grains. — (*Amér. sept., Et.-Un.*), comté de la prov. de New-Jersey. Il a environ 30 l. de long sur 10 à 15 de large.

MONMUSSON, vil. de Fr., dép de la Loire-Inf. (*Bretagne*), arr. et à 4 l. N. E. d'*Ancenis* ✉.

MONNERVILLE, b. de Fr., dép. de Seine-et-Oise (*Beauce*), à 3 l. S. d'*Etampes* ✉.

MONNIERES, vil. de Fr., dép. de la

Loire-Inf. (*Bretagne*), arr. et à 4 l. S. E. de Nantes, 1 et 1/2 N. O. de *Clisson* ✉.

MONNIKENDAM (*Pays-Bas*), pet. v. de la Hollande, à 3 l. N. E. d'Amsterdam.

MONNOYE, b. de Fr., dép. d'Indre-et-Loire (*Touraine*), arr. et à 3 l. N. q. E. de *Tours* ✉.

MONOBLET, vil. de Fr., dép. du Gard (*Languedoc*), arr. et à 5 l. E. du Vigan, 1 et 1/2 N. E. de *St.-Hippolyte* ✉.

MONOMOTAPA (*Afr.*), contrée dont le nom véritable paraît être celui de Moçaranga. On comprend sous cette dénomination le pays qui s'étend entre les 16e et 26e deg. de lat. S., et entre les 27e et 35e de long. E. Les Portugais possèdent des établ. dans cette contrée, qui est fort peu connue. On sait cependant que les montagnes de l'intérieur recèlent de riches mines d'or.

MONOPOLI (*Naples*), v. épisc. sit. sur le golfe de Venise, prov. et à 7 l. E. q. S. de Bari, 70 E. de Naples.

MONPAZIER, pet. v. de Fr., dép. de la Dordogne (*Périgord*), ✉, c.-l. de cant., arr. et à 9 l. S. E. de Bergerac. Pop. du cant. 5290 hab.

MONS (*Pays-Bas*), v. forte, cap. du Hainaut, à 7 l. S. E. de Tournay, 15 S. S. O. de Bruxelles. Elle renferme quelques édifices remarquables, tels que l'hôtel de ville, celui de l'assemblée provinciale, et les hôpitaux. Elle possède des manuf. de dentelles, coton, laine, toiles, savon; des fonderies, des raffineries. On y fait un comm. considérable de charbon de terre produit par les mines nombreuses sit. aux env. Pop. 20,000 hab. — EN LAONNAIS, vil. de Fr., dép. de l'Aisne (*Picardie*), arr. et à 1 l. S. O. de *Laon* ✉. — EN PUELLE, *Mons in Pabula*, vil. de Fr., dép. du Nord (*Flandre*), à 2 l. N. de *Douay* ✉.

MONSALS, b. de Fr., dép. de l'Aveyron (*Rouergue*), arr. et à 4 l. N. O. de *Villefranche* ✉.

MONSALVY, b. de Fr., dép. du Cantal (*Auvergne*), c.-l. de cant., arr. et à 6 l. S. d'*Aurillac* ✉. Pop. du cant. 10,390 habitans.

MONSARAZ (*Portug.*), pet. v. de l'Alentejo, sur la Guadiana, à 11 l. E. d'Evora.

MONSÉGUR, pet. v. de Fr., dép. de la Gironde (*Bazadois*), ✉, c.-l. de cant., arr. et à 3 l. N. E. de la Réolle. Pop. du cant. 14,550 hab. — b. du dép. de Lot-et-Garonne (*Agénois*), arr. et à 4 l. N. E. de *Villeneuve-d'Agen* ✉.

MONSOEURS, pet. v. de Fr., dép. de la Mayenne (*Maine*), à 3 l. N. E. de *Laval* ✉.

MONSOLS ou MONSOULS, vil. de Fr., dép. du Rhône (*Beaujolais*), c.-l. de cant., arr. et à 7 l. N. O. de *Villefranche* ✉. Pop. du cant. 10,300 hab.

MONSTERBERG (*Prusse*), v. de la Silésie, à 7 l. N. E. de Glatz, 13 S. S. O. de Breslau.

MONSTIER-EN-DER, b. de Fr., dép. de la H.-Marne (*Champagne*), c.-l. de cant., arr. et à 3 l. O. de *Vassy* ✉. Pop. du cant. 7890 hab.

MONSWEILLER, vil de Fr., dép. du H.-Rhin (*Alsace*), à 1 l. S. E. de *Ruffach* ✉.

MONT-SOUS-VAUDREY, vil. de Fr., dép. du Jura (*Franche-Comté*), arr. et à 3 l. et 1/2 S. q. E. de *Dôle* ✉.

MONTABAUR, *Mons Tabor* (*Allem.*), pet. v. de la princ. de Nassau, à 5 l. E. q. N. de Coblentz.

MONTAFIA (*Et. sardes*), vil. du Piémont, à 5 l. N. O. d'Asti.

MONTAGNAC, pet. v. de Fr., dép. de l'Hérault (*Languedoc*), ✉, c.-l. de cant., arr. et à 5 l. N. E. de Béziers. Comm. de laines; fabr. de serges, raz, droguets, ratines. Pop. du cant. 9650 hab.; de la v. 3360. — vil. au dép. de Lot-et-Garonne (*Agénois*), arr. et à 4 l. N. E. de *Villeneuve-d'Agen* ✉. — autre, dép. de la Dordogne (*Périgord*), à 4 l. S. E. de *Bergerac* ✉.

MONTAGNE-DES-GÉANS (*Allem*), gr. chaîne de mont., entre le cercle de Bunzlau, en Bohême, et la princ. de Jauer, en Silésie. Elle abonde en plantes rares et curieuses; mines, et pierres précieuses.

MONTAGNIER, vil. de Fr., dép. de la Dordogne (*Périgord*), c.-l. de cant., arr. et à 3 l. N. E. de *Riberac* ✉. Pop. du cant. 9330 hab.

MONTAGUE (*Océanie*), une des îles de l'archipel du St.-Esprit, dans le gr. Océan. Elle a env. 20 l. de long sur 4 de large.

MONTAGUT, v. de Fr., dép. de la H.-Garonne (*Gascogne*), à 8 l. S. E. de Toulouse, 2 de *Martres* ✉.

MONTAIGU, v. de Fr., dép. de la Vendée (*Poitou*). ✉ 🐄. Comm. de bétail; fabr. de quincailleries et merceries; c.-l. de cant., arr. et à 9 l. de Bourbon-Vendée. Pop. du cant. 13,580 hab. — v. de Fr., dép. de Tarn-et-Garonne (*Agénois*), c.-l. de cant., à 10 l. N. O. de Montauban, 3 de *Lauzerte* ✉. Pop. du cant. 8570 hab. — autre, dép. de la Manche (*Normandie*), à 2 l. N. de *Valogne* ✉. — autre (*Pays-Bas*), à 10 l. N. E. de

Bruxelles. — LES COMBRAILLES, v. de Fr., dép. du Puy-de-Dôme (*Auvergne*), ✉, c.-l. de cant., arr. et à 10 l. N. O. de Riom. Pop. du cant. 7520 hab.

MONTALCINO (*Italie*), pet. v. de Toscane, sur une mont., à 7 l. S. E. de Sienne.

MONTALEMBERT, vil. de Fr., dép. des Deux-Sèvres (*Poitou*), à 9 l. N. d'Angoulême, 1 de *Sauzé* ✉. Mines de fer.

MONTALSAT, b. de Fr., dép. de Tarn-et-Garonne, à 7 l. N. de Montauban, 1 de *Caussade* ✉.

MONTALTO (*Italie*), pet. v. des Etats de l'Eglise, sur le Monocio, à 4 l. N. E. d'Ascoli. — autre, aussi dans les Etats de l'Eglise, à 8 l. N. O. de Civita-Vecchia, sur la Méditerranée.

MONTALVAN (*Esp.*), v. forte de l'Aragon, sur le Rio-Martin, entre deux rocs, à 14 l. O. de Saragosse.

MONTANER, vil. de Fr., dép. des B.-Pyrénées (*Béarn*), c.-l. de cant., arr. et à 7 l. N. E. de *Pau* ✉. Pop. du cant. 5480 hab.

MONTANIA ou MOUDANIA (*Turq. d'Asie*), v. d'Anatolie, sur la mer de Marmara, à 5 l. N. de Pruse.

MONTARCHER, pet. v. de Fr., dép. de la Loire (*Forez*), à 5 l. S. de *Montbrison* ✉.

MONTARGIS, v. de Fr., dép. du Loiret (*Gâtinais*). ✉ 🚂; c.-l. de s.-préf., avec un trib. de 1re inst. et de comm. Belles papet. aux env. Comm. de grains, cire, miel, safran, et coutellerie. Cette v. est à 6 l. S. de Nemours, 14 E. d'Orléans, 29 S. E. de Paris. Pop. de la v. 6500 hab.; son arr. en compte 61,950, répartis en 7 cant. et 95 communes. Le cant. de Montargis en a 15,270.

MONTASTARAC, b. de Fr., dép. du Gers (*Astarac*), à 6 l. S. O. de Lombez. *Castelnau-de-Magnoac* ✉ (H.-Pyrénées).

MONTASTRUC, pet. v. de Fr., dép. de la H.-Garonne (*Languedoc*), c.-l. de cant., arr. et à 5 l. N. E. de *Toulouse* ✉. Pop. du cant. 7580 hab.

MONTATAIRE, b. de Fr., dép. de l'Oise (*Beauvaisis*), vis-à-vis *Creil* ✉, à 2 l. N. O. de Senlis. Fabr. de poudre à canon; boutons de fil et de soie.

MONTAUBAN, v. de Fr., dép. de Tarn-et-Garonne (*Languedoc*), sur le Tarn, c.-l. de préf. ✉ 🚂. Evêché, trib. de 1re inst. et de comm.; chambre des manuf., école de théologie, et consistoire pour les protestans. Bibliot. publ., observatoire, salle de spectacle, académie des sciences et arts; fabr. nombreuses d'étoffes communes, cadis, molletons; entrepôt de comm. pour les grains et la draperie commune. Cette v. est à 700 kilom. S. E. de Paris (distance légale), ou 170 l. (on paie 84 postes et 1/4); et à 10 l. S. O. de Cahors. Montauban a 25,000 hab.; son arr. en compte 106,470, répartis en 11 cant. et 62 communes. Le cant. de Montauban a 27,300 hab. — b. de Fr., dép. d'Ille-et-Vilaine (*Bretagne*). ✉ 🚂; c.-l. de cant., arr. et à 2 l. N. O. de Montfort. Pop. du cant. 8600 hab. — autre, dép. de la Drôme (*Dauphiné*), à 3 l. S. E. de Nions, 4 du *Buis* ✉.

MONTAUBOEUF, vil. de Fr., dép. de la Charente (*Angoumois*), c.-l. de cant., arr. et à 7 l. S. O. de Confolens, 3 de *la Rochefoucauld* ✉. Pop. du cant. 11,600 hab.

MONTAUD, b. de Fr., dép. de la Loire (*Forez*), à demi-l. S. de *St.-Etienne* ✉.

MONTAUDIN, b. de Fr., dép. de la Mayenne (*Maine*), à 6 l. O. de Mayenne, 2 d'*Ernée* ✉.

MONTAULT, pet. v. de Fr., dép. des Landes (*Gascogne*), à 2 l. S. O. de *St.-Sever* ✉, 5 E. de Dax. — autre, dép. du Gers, à 2 l. N. E. d'*Auch* ✉. — autre, dép. de l'Ariége, à 2 l. N. de Pamiers, 2 de *Saverdun* ✉.

MONTBARD, pet. v. de Fr., dép. de la Côte-d'Or (*Bourgogne*), sur la Braine, avec un chât. où est né Buffon, ✉ 🚂, 2061 hab.; c.-l. de cant., arr. et à 3 l. N. E. de Sémur. Mines de fer; fabr. de draps, droguets, et gants de peaux; comm. de bois. Pop. du cant. 10,570 hab.

MONTBARREY, vil. de Fr., dép. du Jura (*Franche-Comté*), c.-l. de cant., arr. et à 3 l. S. E. de *Dôle* ✉. Pop. du cant. 7120 hab.

MONTBAZIN, b. de Fr., dép. de l'Hérault (*Languedoc*), à 4 l. S. O. de Montpellier, 3 de *Mèze* ✉.

MONTBAZON, pet. v. de Fr., dép. d'Indre-et-Loire (*Touraine*). ✉ 🚂; c.-l. de cant., arr. et à 3 l. S. de Tours. Pop. du cant. 14,840 hab.

MONTBÉLIARD, v. forte de Fr., dép. du Doubs (*Alsace*), au pied d'un rocher. ✉ 🚂, 4495 hab.; c.-l. de sous-préf., trib. de 1re inst. Fabr. de toiles; bonneterie, taillanderie, horlogerie; comm. de cuirs, bas, couteaux; fromages, épiceries. Foire le dernier lundi de chaque mois. A 3 l. S. O. de Béfort, 15 N. E. de Besançon. Long. E. 4° 25'; lat. N. 47° 38'. L'arr. compte 49,115 hab., répartis en 7 cant. et 162 communes. Le cant. de Montbéliard a 9000 hab.

MONT-BENOIT, b. de Fr., dép. du Doubs (*Franche-Comté*), sur le Doubs; c.-l. de cant., arr. et à 2 l. N. de *Pontarlier* ✉. Pop. du cant. 7411 hab.

MONTBIZOT, b. de Fr., dép. de la Sarthe (*Maine*), à 3 l. N. du Mans, 2 de *Beaumont-le-Vicomte* ✉.

MONT-BLANC (*Eur.*), la plus haute mont. de la chaîne des Alpes. Long. E. 4° 24′ 22″; lat. N. 45° 41′ 52″. Hauteur absolue, 14,700 pieds, selon Saussure; 11,532 pieds au-dessus de la vallée de Chamouny.

MONTBOISSIER, b. de Fr., dép. du Puy-de-Dôme (*Auvergne*), à 4 l. S. de Billom, 4 d'*Ambert* ✉.

MONTBOSON, b. de Fr., dép. de la H.-Saône (*Franche-Comté*), c.-l. de cant., arr. et à 5 l. S. E. de *Vesoul* ✉. Pop. du cant. 10,096 hab.

MONTBRISON, v. de Fr., dép. de la Loire (*Forez*), sur la Vizezi. Evêché, c.-l. de préf.; ✉ 🖃; 5000 hab.; trib. de paix et de 1re inst. Manuf de toiles peintes, et papiers de tenture; fabr. de toiles, linons, batistes; comm. de grains. Foires d'un jour, le 18 octobre, le premier jeudi de carême, le samedi saint, le jeudi avant la Pentecôte, le samedi avant le 15 août, le samedi avant Noël. Eaux min. A 15 l. S. O. de Lyon, 114 de Paris (distance légale, 443 kilom.). On paie 61 postes et 1/4. Long. E. 1° 42′; lat. N. 45° 36′. L'arr. compte 114,577 hab., répartis en 9 cant. et 139 communes. Le cant. de Montbrison a 15,156 hab.

MONTBRON, pet. v. de Fr., dép. de la Charente (*Angoumois*), c.-l. de cant., arr. et à 6 l. E. d'Angoulême, 3 de *la Rochefoucauld* ✉. Mines de plomb; forges et martinets. Pop. du c. 12,610 hab.

MONTBRUN, b. de Fr., dép. de la Drôme (*Dauphiné*), à 5 l. N. de Sault, 4 du *Buis* ✉. — autre, dép. de la H.-Garonne (*Comminges*), à 2 l. O. du Mas-d'Azile, 4 de *Rieux* ✉. — autre, dép. des Deux-Sèvres (*Poitou*), à 2 l. E. de *Thouars* ✉. — autre, dép. de l'Aude (*Languedoc*), à 4 l. N. O. de Narbonne, 1 de *Lezignan* ✉.

MONT CASSIN (*Naples*), mont. au sommet de laquelle est une célèbre abbaye de l'ordre de St.-Benoît. A 9 l. N. de Gaëte. Long. E. 11° 15′; lat. N. 41° 35′. — CÉNIS, pet. v. de Fr., dép. de Saône-et-Loire (*Bourgogne*), sur une hauteur. ✉; 1071 hab.; c.-l. de cant., arr. et à 4 l. S. d'Autun. Comm. de bétail; charbon de terre; belle manuf. de cristaux; fonderie de canons, fabr. d'ancres, etc. Pop. du cant. 12,000 hab.

MONTCHAMP, b. de Fr., dép. du Calvados (*Normandie*), à 4 l. N. E. de *Vire* ✉.

MONTCHATON, vil. de Fr., dép. de la Manche (*Normandie*), à 1 l. S. O. de *Coutances* ✉.

MONT DAUPHIN, pet. place forte de Fr., dép. des H.-Alpes (*Dauphiné*), ✉, sur une mont. escarpée, presque envir. de la Durance, à 3 l. N. E. d'Embrun. — DE MARSAN, v. de Fr., dép. des Landes (*Gascogne*), au confl. de la Douze et du Midou; c.-l. de préf.; ✉ 🖃; 3200 hab.; trib. de paix et de 1re inst. Source d'eaux ferrugineuses; entrepôt du commerce de Bayonne pour les vins et eaux-de-vie; fabr. de draps, couvertures, toiles à voiles; tanneries. Foires d'un jour, le mardi après la St.-Martin, après les rois, le 4e mardi de mars, le 2e mardi de mai. A 10 l. N. E. de Dax, 180 de Paris (distance légale, 702 kilom.). On paie 96 postes 3/4. Long. occ. 3° 4′; lat. N. 43°. L'arr. compte 82,364 hab., répartis en 12 cant. et 122 communes. Le cant. de Mont-de-Marsan a 13,566 hab.

MONTDIDIER, v. de Fr., dép. de la Somme (*Picardie*), sur une hauteur; ✉ 🖃; 3669 hab.; c.-l. de s.-préf., avec trib. de paix, de 1re inst. et de comm. Comm. de grains, blé, légumes, bestiaux, charbon de terre; fabr. de bas, serges, prunelle, bonneterie, chapellerie. Patrie de Vernet, à 9 l. S. E. d'Amiens, 23 N. de Paris. Long. occ. 0° 13′ 51″; lat. N. 49° 48′ 57″. L'arr. compte 65,274 hab., répartis en 5 cant. et 147 communes. Le cant. de Montdidier a 13,679 hab.

MONT-D'OR (*Fr.*), l'une des plus hautes mont. du Puy-de-Dôme. Hauteur, 5808 pieds. Eaux min. 🖃. A 7 l. de *Clermont-Ferrand* ✉. — (*Fr.*), mont. du Lyonnais, près de la Saône, célèbre par ses fromages de chèvres. A 1 l. et 1/2 N. de *Lyon* ✉.

MONTDOUBLEAU, pet. v. de Fr., dép. de Loir-et-Cher (*Touraine*); ✉; 1784 hab.; c.-l. de cant., arr. et à 6 l. N. O. de Vendôme. Fabr. de serge. Pop. du cant. 11,329 hab.

MONTEBOURG, b. de Fr., dép. de la Manche (*Normandie*). ✉ 🖃; 2427 hab. Comm. de bestiaux, blé, beurre salé et suif; c.-l. de cant., arr. et à 1 l. E. de *Valognes*. Pop. du cant. 12,118 hab.

MONTECH, pet. v. de Fr., dép. de Tarn-et-Garonne (*Lomagne*); ✉; 2703 hab.; c.-l. de cant., arr. et à 3 l. S. E. de Castel-Sarrasin. Pop. du cant. 9800 hab.

MONTECHEROUX, b. de Fr., dép. du Doubs (*Franche-Comté*), près de

St.-Hippolyte ✉. Fabr. d'ouvrages de fer et d'acier.

MONTECHIARO (*Et. sardes*), b. du Piémont. 800 hab. A 4 l. N. N. O. d'Asti.

MONTECHIO (*Italie*), v. du duché de Modène, à 4 l. S. E. de Parme. — autre (*Emp. d'Autr.*), au roy. lombard-vénitien, à 5 l. O. de Vicence.

MONTE-CHRISTO (*Antilles*), pet. v. de l'île d'Haïti, à 25 l. E. du Cap-Français. — île sur la côte N. O. d'Haïti, faisant partie du groupe des Sept-Frères, à l'O. de la Gange. — (*Médit.*), île de la côte occ. de Toscane. Lat. N. 42° 20′ 26″; long. E. 7° 57′ 57″.

MONTEFALCO (*Italie*), v. des Etats de l'Eglise, à 6 l. N. O. de Spolette, sur une mont. Long. E. 10° 15′; lat. N. 32° 58′.

MONTE FALCONE (*Emp. d'Autr.*), v. du Frioul, à 5 l. N. O. de Trieste. Long. E. 11° 15′; lat. N. 45° 58′. — autre (*Naples*), à 7 l. N. E. de Molise. Pop. 2400 hab. — FIASCONE (*Italie*), pet. v. épisc. des Etats de l'Eglise, à 5 l. S. O. d'Orviette, 18 N. O. de Rome. Long. E. 9° 42′ 14″; lat. N. 42° 32′ 15″.

MONTEFORTE-DE-LEMOS (*Esp.*), v. de la Galice, dans un terr. fertile, à 10 l. N. O. d'Orense.

MONTE FUSCULO ou FOSCOLI (*Naples*), b. de la princ. ultér., à 4 l. S. E. de Bénévent. — GARGANO (*Naples*), chaîne de mont. de la Pouille; 15 l. de long sur 9 de large. Les vallées qu'elle forme ont une pop. de 70,000 individus. Manfredonia, chef-lieu.

MONTEGRANDE (*Et. sardes*), vil. du Piémont, à 2 l. S. O. de Biella.

MONTEGROSSO (*Fr.*), vil. de Corse, c.-l. de cant., arr. et à 7 l. N. O. de Calvi. *Bastia* ✉. Pop. du cant. 4250 hab.

MONTEGUT, vil. de Fr., dép. du Gers (*Guyenne*), à 1 l. d'*Auch* ✉. — autre, même dép., à 2 l. de *Miélan* ✉. — autre, à 2 l. de *Plaisance* ✉.

MONTE-IGNOSO (*Italie*), pet. v. de la princ. de Lucques, fortifiée, à 1 l. de Massa.

MONTEJEAN, b. de Fr., dép. de Maine-et-Loire (*Anjou*), sur la Loire, vis-à-vis de Champtocé, à 1 l. d'*Ingrande* ✉. — autre, dép. de la Mayenne (*Anjou*), à 4 l. S. O. de *Laval* ✉.

MONTEL-DE-GELA, b. de Fr., dép. du Puy-de-Dôme (*Auvergne*), à 10 l. O. de Riom, 2 d'*Auzance* ✉ (Creuse). Verrerie.

MONTELEONE ou BIVONA (*Naples*), pet. v. épisc. de la Calabre ultér., vers le golfe de Ste.-Euphémie, à 10 l. O. de Squillace. Long. E. 14° 24′; lat. N. 38° 45′.

MONTELIER, b. de Fr., dép. de la Drôme (*Dauphiné*), à 2 l. E. de *Valence* ✉. — autre, dép. de l'Ain (*Bresse*), à 8 l. S. de Bourg, 2 de *Meximieux* ✉.

MONTELIMART, v. de Fr., dép. de la Drôme (*Dauphiné*), sur le Roubion et le Jabron. ✉ 🖂; 6300 hab.; c.-l. de s.-préfect., trib. de 1re inst. et de paix. Grains, orangers, oliviers, mûriers communs, vers à soie; comm. de bonneterie, chamoiserie, tannerie; filat. de coton et de laine; fabr. de serges, ratines, huile de noix et d'olives. Nougat renommé. A 10 l. S. de Valence. Long. E. 2° 25′; lat. N. 44° 33′ 38″. L'arr. compte 56,368 hab., répartis en 5 cant. et 68 communes. Le cant. de Montélimart a 12,916 hab.

MONTELON, b. de Fr., dép. de Saône-et-Loire (*Bourgogne*), à 2 l. O. d'*Autun* ✉. Papeterie.

MONTEMAGNO (*Et. sardes*), vil. du Piémont, à 5 l. S. de Casal.

MONTE MARANO (*Naples*), v. de la princ. ultér., à 6 l. S. E. de Bénévent, sur le Calore. — MOR-O-NOVO (*Portug.*), v. de l'Alentéjo, à 6 l. N. O. d'Evora. — MOR-O-VELHO (*Portug.*), v. de la prov. de Béira, sur le Mondégo, à 4 l. S. O. de Coïmbre. Pop. 4000 hab.

MONTENAY, b. de Fr., dép. de la Mayenne (*Maine*), à 4 l. O. de Mayenne, 1 d'*Ernée* ✉.

MONTENDRE, b. de Fr., dép. de la Charente-Inf. (*Saintonge*), ✉, 852 hab.; c.-l. de cant., arr. et à 5 l. S. de Jonzac. Eaux min. Pop. du cant. 7900 hab.

MONTENEGRO ou CZERNAGORA (*Turq. d'Eur.*), mont. sit. entre l'Albanie et la Dalmatie, près du golfe de Cattaro. La superficie est d'env. 300 l. carrées; la pop. de 14,600 hab. Les Monténégrins professent la religion chrétienne du rite grec.

MONTENOTTE (*Et. sardes*), vil. du Piémont, sur le versant des Apennins, célèbre par une bataille gagnée par l'armée française.

MONTE PELOSO (*Naples*), v. de la Basilicate, à 6 l. E. d'Acérenza. — PULCIANO (*Italie*), pet. v. de Toscane, dans un terr. fertile en excellent vin, à 10 l. S. E. de Sienne, 20 S. q. E. de Florence.

MONTEREAU FAUT YONNE, *Condate*, v. de Fr., dép. de Seine-et-Marne (*Gâtinais*), ✉ 🖂, au confl. de l'Yonne avec la Seine, c.-l. de cant., arr. et à 4 l. E. de Fontainebleau, 16 S. E. de Paris. Long. E. 0° 38′; lat. N. 48° 24′. Comm. de bois flotté, grains et porcelaine. Pop. de la v. 3945 hab., et du cant. 9359. —

SUR LE JARD, vil. à 1 l. de *Melun* ✉, même département.

MONTEREY (*Esp.*), pet. v. de Galice, sur une riv. qui tombe dans le Douero, à 10 l. S. E. d'Orense. Long. O. 8° 29′; lat. N. 42° 2′. — (*Amér. sept.*), port et établ. sur la côte occ., au N. de la Californie, par les 124° de long. occ. et les 36° 38′ de lat. N.

MONTE-ROTONDO (*Italie*), b. des Etats de l'Eglise, à 6 l. O. N. de Tivoli, 4 et 1/2 N. de Rome.

MONTESA (*Esp.*), p. v. du roy. de Valence, à 2 l. et 1/2 O. de Xativa, 12 S. S. O. de Valence.

MONTE-SAN-GIOVANI (*Italie*), b. des Etats de l'Eglise, près de Frosinone. — SANTA-MARIA (*Italie*), b. des Etats de l'Eglise, à 10 l. N. O. de Perugia.

MONTESPAN, vil. de Fr., dép. de la H.-Garonne (*Comminges*), à 2 l. E. de *St.-Gaudens* ✉.

MONTESPERTOLI (*Italie*), b. de Toscane, à 4 N. E. de Florence.

MONTESQUIEU DE LAURAGAIS, pet. v. de Fr., dép. de la H.-Garonne (*Languedoc*), à 1 l. et 1/2 O. q. N. de *Villefranche* ✉. — DE VOLVESTRE, pet. v. de Fr., dép. de la H.-Garonne (*Languedoc*), c.-l. de cant., arr. et à 7 l. S. O. de *Muret* ✉. Fabr. de droguets. Pop. du cant. 7259 hab. — autre au dép. du Lot (*Quercy*), à 2 l. S. O. de *Lauzerte* ✉. — autre au dép. de Lot-et-Garonne, à 3 l. O. d'*Agen* ✉.

MONTESQUIOU, pet. v. de Fr., dép. du Gers (*Armagnac*), c.-l de cant., arr. et à 2 l. N. O. de *Mirande* ✉. Pop. du cant. 9795 hab.

MONTET-AUX-MOINES (le), b. de Fr., dép. de l'Allier (*Bourbonnais*), ✉, c.-l. de cant., arr. et à 6 l. S. O. de Moulins. Mines de houille. Pop. du c. 10,021 habitans.

MONTEUX, b. de Fr., dép. de Vaucluse (*Comtat*), arr. et à 1 l. O. S. de *Carpentras* ✉.

MONTE VERDE (*Naples*), pet. v. épisc. de la Princ. ultér., sur l'Ofanto, à 6 l. E. N. de Conza. Son évêque prend le titre d'archevêque de Nazareth. — VIDEO (*Amér. mér.*), fort et v. de la républ. de Buenos-Ayres, sur la rive sept. de la Plata, à 40 l. au-dessous de son emb., 60 E. de Buenos-Ayres. Long. occ. 58° 55′ 30″; lat. mér. 34° 53′ 40″. Pop. 15,000 hab. Environs fertiles; nombreux troupeaux.

MONTFAUCON, pet. v. de Fr., dép. de la Meuse (*Champagne*), c.-l. de cant., arr. et à 8 l. S. O. de Montmédy, 5 N. O. de *Verdun* ✉. Pop. du cant. 8810 hab. — autre au dép. de Maine-et-Loire (*Anjou*), c.-l. de cant., arr. et à 3 l. et 1/2 S. O. de *Beaupréau* ✉. Pop. du cant. 11,900 hab. — autre au dép. de la H.-Loire (*Velay*), c.-l. de cant., arr. et à 4 l. E. N. d'*Issingeaux* ✉. Pop. du cant. 11,290 hab. Comm. de bestiaux. — autre au dép. du Lot (*Quercy*), arr. et à 3 l. E. S. de *Gourdon* ✉. — autre au dép. des H.-Pyrénées (*Bigorre*), à 7 l. N. de *Tarbes* ✉.

MONTFERRAND, pet. v. de Fr., dép. du Puy-de-Dôme (*Auvergne*), arr. et à 1 l. N. E. de *Clermont* ✉. — b. de Fr., dép. du Gers (*Lomagne*), arr. et à 3 l. et 1/2 N. E. de *Lombez* ✉. — vil. au dép. de la Dordogne (*Périgord*), arr. de Sarlat et à 3 l. O. de *Belvez* ✉. — autre au dép. de l'Ain (*Bugey*), à 1 l. S. de *St.-Rambert* ✉.

MONTFERRIER, vil. de Fr., dép. de l'Ariége (*Languedoc*), arr. et à 4 l. E. S. de *Foix* ✉.

MONTFLANQUIN, pet. v. de Fr., dép. de Lot-et-Garonne (*Agénois*), c.-l. de cant., arr. et à 3 l. N. E. de *Villeneuve-d'Agen* ✉. Pop. du cant. 12,688 habitans.

MONTFORT, pet. v. de Fr., dép. du Gers (*Armagnac*), arr. et à 5 l. S. E. de *Lectoure* ✉. — (*Pays-Bas*), pet. et forte v. de Hollande, sur l'Yssel, à 3 l. S. O. d'Utrecht, 10 S. d'Amsterdam. Long. E. 2° 40′; lat. N. 52° 2′. — (*Emp. d'Autr.*), chât. du Tyrol, à 6 l. S. de Bregentz. — L'AMAURY, pet. v. de Fr., dép. de Seine-et-Oise (*Isle-de-France*). ✉ 🖃; c.-l. de cant. de l'arr. de Rambouillet, à 5 l. O. de Versailles. Comm. de blés, fruits, avoine, bois, chevaux, et bonneterie. — SUR MEU OU LA CANNE, pet. v. de Fr., dép. d'Ille-et-Vilaine (*Bretagne*). ✉ 🖃; c.-l. d'arr., avec just. de paix et trib. de 1re inst., à 5 l. O. de Rennes. Long. occ. 4° 17′; lat. N. 48° 7′. Pop. 1200 hab. L'arr. compte 58,925 hab., répartis en 4 cant. et 46 communes. Le cant. de Montfort a 15,000 hab. — LÈS DAX, b. de Fr., dép. des Landes (*Gascogne*), c.-l. de cant., arr. et à 4 l. E. de *Dax*. Pop. du cant. 12,805 hab. — SUR RILLE, b. de Fr., dép. de l'Eure (*Normandie*), c.-l. de cant., arr. et 3 l. S. E. de *Pont-Audemer* ✉. Moulin à foulon. Pop. du cant. 9000 hab. — LE ROTROU, pet. v. de Fr., dép. de la Sarthe (*Maine*), près de la riv. d'Huisne, c.-l. de cant., arr. et à 3 l. et 1/2 E. q. N. du *Mans* ✉. Pop. du cant. 14,540 hab

MONTFRIN, b. de Fr., dép. du Gard (*Languedoc*), arr. et à 4 l. E. q. N. de *Nismes* ✉. Eaux minérales.

MONTFROC, vil. de Fr., dép. des B.-Alpes (*Provence*), à 6 l. et 1/2 N. O. de *Forcalquier* ✉.

MONTFURON, vil. de Fr., dép. des B.-Alpes (*Provence*), à 1 l. O. de *Manosque*.

MONTGAILLARD, pet. v. de Fr., dép. des Landes (*Gascogne*), arr. et à 2 l. E. S. de *St.-Sever* ✉.

MONTGATZ (*Emp. d'Autr.*), pet. v. de la H.-Hongrie, c.-l. du cercle de son nom, avec forteresse, à 23 l. N. E. de Tockai, 106 E. E. N. Vienne. Long. E. 22° 9′; lat. N. 48° 16′. — Le cercle de Montgatz renferme les comtés de Ungh, Beregh, Ugotsch, Sathmaer et Marmarosch.

MONTGAUDIER, vil. de Fr., dép. de la Côte-d'Or (*Bourgogne*), à 2 l. et 1/2 S. E. d'*Avallon* ✉.

MONTGISCARD, pet. v. de Fr., dép. de la H.-Garonne (*Languedoc*), c.-l. de cant., arr. et à 3 l. O. N. de *Villefranche-de-Lauragais* ✉. Pop. du cant. 9758 hab.

MONTGIVRAY, vil. de Fr., dép. de l'Indre (*Berry*), cant. et à 1 l. de *la Châtre* ✉. Vins blancs.

MONTGOGER, vil. de Fr., dép. d'Indre-et-Loire (*Touraine*), à 6 l. E. de *Chinon* ✉.

MONTGOMMERY, vil. de Fr. dép. du Calvados (*Normandie*), à 6 l. N. d'*Argentan* ✉. — (*Angl.*), comté de la princ. de Galles, borné, N. par ceux de Denbigh et de Merioneth, S. par celui de Radnor, E. par celui de Shrop, O. par ceux de Merioneth et de Cardigan. Il a 13 l. du N. au S. sur 10 de l'E. à l'O. Il est divisé en 6 districts, et renferme 61,000 hab., répartis en 6 v. et 53 paroisses. Mines de plomb, carrières d'ardoises. — pet. v. cap. du comté de son nom, à 6 l. S. O. de Shrewsbury, 54 O. O. N. de Londres. Long. occ. 5° 26′; lat. 52° 34′. Deux députés au parlement; le comté en envoie un troisième. — (*Amér. sept., Et.-Un.*), comté de l'Etat de New-York. Pop. 42,000 hab. Johnston, c.-l. — autre, en Pensylvanie, pop. 30,000 hab. Norriston c.-l. — autre en Kentuckey. Sterling, c.-l. — autre dans le Tenessee. Clarksville, c.-l.

MONTGUILLEM, b. de Fr., dép. du Gers (*Condomois*), sur la Midouze, à 6 l. E. de *Mont-de-Marsan* ✉.

MONTGUYON, vil. de Fr. dép. de la Charente-Inf. (*Saintonge*), c.-l. de cant., arr. et à 7 l. S. E. de *Jonsac* ✉. Pop. du cant. 11,169 hab.

MONTHERMÉ, b. de Fr., dép. des Ardennes (*Champagne*). Verreries, coulage de glaces; c.-l. de cant., arr. et à 1 l. N. de *Mézières* ✉. Pop. du cant. 6874 hab.

MONTHOIS, vil. de Fr., dép. des Ardennes (*Champagne*), c.-l. de cant., arr. et à 2 l. et 1/2 de *Vouziers* ✉. Pop. du cant. 6462 hab.

MONTHOUMET, vil. de Fr., dép. de l'Aude (*Languedoc*), c.-l. de cant., arr. et à 8 l. S. E. de Carcassonne, 5 de *la Grasse* ✉. Pop. du cant. 5000 hab.

MONTHUREUX, b. de Fr., dép. des Vosges (*Lorraine*), c.-l. de cant., arr. et a 8 l. S. q. O. de Mirecourt, 2 de *Darnay* ✉. Cordes à violons, bonneteries. Pop. du cant. 7317 hab. — LES GRAY, b. de Fr., dép. de la H.-Saône (*Franche-Comté*), à 2 l. N. de *Gray* ✉; sur la Saône.

MONTIER-SUR-SAUX, v. de Fr., dép. de la Meuse (*Barois*), c.-l. de cant., arr. et à 7 l. S. de Bar-le-Duc, 4 de *Ligny* ✉. Pop. du cant. 6050 hab.

MONTIGLIO (*Et. sardes*), b. du Piémont, à 5 l. S. O. de Casal.

MONTIGNAC, pet. v. de Fr., dép. de la Dordogne (*Périgord*), sur la Vézère. ✉; 3600 hab.; c.-l. de cant., arr. et à 3 l. N. de Sarlat. Pop. du cant. 14,127.

MONTIGNÉ, b. de Fr., dép. de Maine-et-Loire (*Anjou*), à 8 l. N. E. d'Angers, 2 de *Baugé* ✉.

MONTIGNY, b. de Fr., dép. d'Eure-et-Loir (*Perche*), à 6 l. S. O. de Chartres, 2 d'*Illiers* ✉. — autre, dép. de l'Oise (*Picardie*), à 3 l. S. q. O. Montdidier, 2 de *St.-Juste* ✉ (Oise). Papeterie. — autre, dép. de la Côte-d'Or (*Bourgogne*), c.-l. de cant., arr. et à 5 l. N. E. de *Châtillon-sur-Seine*. ✉. Pop. du cant. 8220 hab. — LE ROY, pet. v. de Fr., dép. de la H.-Marne (*Champagne*). ✉ ✉, 1100 hab.; c.-l. de cant., arr. et à 3 l. N. E. de Langres. Pop. du cant. 6200 hab. — b. de Fr., dép. de la Côte-d'Or (*Bourgogne*), sur l'Armançon, à 2 l. S. E. de *Semur* ✉. Forges.

MONTILS, b. de Fr., de la Charente-Inf. (*Saintonge*), à 2 l. S. de Saintes, 2 de *Pons* ✉. — autre, dép. de Loir-et-Cher (*Blaisois*), à 2 l. S. de *Blois* ✉.

MONTIRAT, b. de Fr., dép. du Tarn (*Languedoc*), à 5 l. N. d'Alby, 4 de *Cordes* ✉.

MONTIVILLIERS, v. de Fr. dép. de

la Seine-Inf. (*Normandie*). ✉; 3400 hab.; trib. de comm. Comm. de toiles, cuirs, dentelles, étoffes de laine, draps, tabac Papiers, tanneries, blanchissage de toiles, filature de coton. Foire de 8 jours, le 14 septembre; c.-l. de cant., arr. et à 2 l. N. F. du Havre-de-Grâce. Long. occ. 3° 22′; lat. N. 49° 35′. Pop. du cant. 13,514 hab.

MONTJAVOULT, vil. de Fr., dép. de l'Oise (*Verin*), à 7 l. S. O. de Beaupréau, 2 de *Chaumont* ✉.

MONTJOIRE, b. de Fr., dép. de la H.-Garonne (*Languedoc*), à 3 l. N. de *Toulouse* ✉.

MONTLAUR, pet. v. de Fr., dép. de la H.-Garonne (*Languedoc*), à 3 l. S. de Toulouse, 4 de *Villefranche-de-Lauragais* ✉. — bourg du dép. de la Drôme (*Dauphiné*), à 3 l. S. E. de *Die* ✉. — autre, dép. de l'Aude (*Languedoc*), à 5 l. S. E. de Carcassonne, 2 de *la Grasse* ✉. — LAURO (*Esp.*), b. maritime de la Galice, à 11 l. O. de Compostelle.

MONTLEZUN, b. de Fr., du dép. du Gers (*Armagnac*), à 3 l. de *Nogaro* ✉. — autre, même dép., à 2 l. O. de *Mirande* ✉.

MONTL'EVEQUE, vil. de Fr., dép. de l'Oise (*Isle-de-France*), arr., cant. et à 2 l. de *Senlis* ✉.

MONTLHERI, pet. v. de Fr., dép. de Seine-et-Oise (*Hurepoix*), près de *Linas* ✉, et à 6 l. O. de Corbeil, 6 S. de Paris. Comm. de blé.

MONTLIEU, b. de Fr., dép. de la Charente-Inf. (*Saintonge*). ✉ 🖃; c.-l. de cant., arr. et à 7 l. S. E. de Jonzac. Pop. du cant. 8800 hab.

MONT-LOUIS ou MONT-LOIRE, b. de Fr., dép. d'Indre-et-Loire (*Touraine*), entre la Loire et le Cher, à 1 l. E. de *Tours* ✉. Comm. de vins. — pet. et forte v. de Fr., dép. des Pyrénées-Or. (*Roussillon*), sur une hauteur des Pyrénées. ✉; c.-l. de cant., arr. et à 7 l. S. O. de Prades. Pop. du cant. 6160 hab.

MONTLUÇON, v. de Fr., dép. de l'Allier (*Bourbonnais*), sur le Cher. ✉ 🖃; 4719 hab.; c.-l. de s.-préf., trib. de 1re inst. Comm. de grains, vins, blés. Fabr. de draps, denteilles, rubans, serges, étamines, crépons et tulles; à 15 l. S. O. de Moulins. Cette v. a 4720 hab.; son arr. en compte 69,850, répartis en 6 cant. et 100 communes. Le cant. de Montluçon a 16,390 hab.

MONTLUEL, v. de Fr., dép. de l'Ain (*Bresse*). ✉ 🖃. Comm. de céréales. Fabr. de draps et toiles d'emballage; c.-l. de cant., arr. et à 6 l. E. de Trévoux. Pop. de la v. 3550 hab., du cant. 12,820.

MONTMARAULT, pet. v. de Fr., dép. de l'Allier. ✉ 🖃. Comm. de fromages, grains, quincaillerie, coutellerie; mines de houille; c.-l. de cant., arr. et à 7 l. N. E. de Montlucon. Pop. du cant. 11,600 hab.

MONTMARTIN, deux b. de Fr., dép. de la Manche (*Normandie*), l'un à 2 l. S. E. de Carentan, et à 4 de *Saint-Lô* ✉; l'autre, c.-l. de cant., arr. et à 2 l. S. O. de *Coutances* ✉. Pop. du cant. 13,340 hab.

MONTMARTRE, vil. de Fr., dép. de la Seine (*Isle-de-France*), sur une colline au N. de Paris. Carrières à plâtre. *Banlieue*.

MONTMAUR, b. de Fr., dép. des H.-Alpes (*Dauphiné*), à 3 l. S. O. de Gap, 1 de *Veyne* ✉. — autre, dép. de l'Aude (*Languedoc*), à 2 l. N. O. de *Castelnaudary* ✉. — autre, dép. de la Marne (*Champagne*), c.-l. de cant., arr. et à 3 l. S. O. *d'Epernay* ✉. Pop. du cant. 6720 hab.

MONTMÉDY, pet v. forte de Fr., dép. de la Meuse (*Pays Messin*). ✉ 🖃; c.-l. de s.-préf., trib. de 1re inst.; chapellerie, bonneterie, mégisserie. A 9 l. de Sédan. La v. a 1800 hab.; son arr. en compte 62,500, répartis en 6 cant. et 132 communes. Le cant. de Montmédy a 13,150 hab.

MONTMÉLIAN (*Et. sardes*), v. de Savoie, sur l'Isère. Pop. 1200 hab.

MONTMERLE, pet. v. de Fr., dép. de l'Ain (*Dombes*). ✉; 1629 hab. A 2 l. N. de Villefranche. Foire de 3 jours, le 9 septembre.

MONTMEYRAN, b. de Fr., dép. de la Drôme (*Dauphiné*), à 3 l. S. de *Valence* ✉.

MONTMIRAIL, pet. v. de Fr., dép. de la Marne (*Champagne*); c.-l. de cant., arr. et à 9 l. S. O. d'Epernay. Comm. de blé et de laines; exploitation de meules de moulin. Pop. de la v. 2400 hab.; du cant. 8105. — pet. v. de Fr., dép. de la Sarthe (*Perche*). Comm. de fer; verrerie de cristaux; c.-l. de cant., arr. et à 10 l. S. E. de Mamers, 5 de la *Ferté-Bernard* ✉. Pop. du cant. 8100 hab.

MONTMIRAL, b. de Fr., dép. de la Drôme (*Dauphiné*), à 3 l. N. de *Romans* ✉. — autre, dép. du Tarn (*Languedoc*), c.-l. de cant., arr. et à 2 l. de *Gaillac* ✉. Pop. du cant. 10,620 hab.

MONTMIRAT, vil. de Fr., dép. du Gard, à 5 l. env. O. N. de *Nismes* ✉.

MONTMIREY-LE-CHATEAU, vil. de Fr., dép. du Jura (*Franche-Comté*),

c.-l. du cant., arr. et à 3 l. N. de *Dôle* ✉. Pop. du cant. 6620 hab.

MONTMOIRON, vil. de Fr. dép. de Vaucluse (*Dauphiné*), c.-l. de cant., arr. et 2 l. et 1/2 E. E. N. de *Carpentras* ✉. Pop. du cant. 9760 hab.

MONTMOREAU, b. de Fr., dép. de la Charente (*Angoumois*), c.-l. de cant., arr. et à 10 l. E. S. de Barbézieux. *Blanzac* ✉. Pop. du cant. 10,405 hab.

MONTMORENCY ENGHIEN, pet. v. de Fr., dép. de Seine-et-Oise (*Isle-de-France*), c.-l. de cant., arr. et à 4 l. E. S. de *Pontoise* ✉, 3 N. de Paris. Eaux sulfureuses; comm. de fruits. Pop. du cant. 12,650 hab. — BEAUFORT, pet. v. de Fr., dép. de l'Aube (*Champagne*), à 6 l. S. de *Vitry-sur-Marne* ✉.

MONTMORILLON, pet. v. de Fr., dép. de la Vienne (*Poitou*); ✉; c.-l. d'arr. avec just. de paix et trib. de 1re inst.; à 11 l. E. S. E. de Poitiers. Papeteries. Pop. de la v. 3335 hab.; son arr. en compte 51,030, répartis en 6 cant. et 63 communes. Le cant. de Montmorillon a 9890 hab.

MONTMORIN, b. de Fr., dép. des H.-Alpes (*Dauphiné*), arr. et à 10 l. O. q. S. de Gap, 3 O. de *Serres* ✉. — autre au dép. du Puy-de-Dôme (*Auvergne*), arr. de Clermont, cant. de *Billom* ✉.

MONTMORT, vil. de Fr., dép. de Saône-et-Loire (*Bourgogne*), à 1 l. et 1/2 N. O. de *Toulon-sur-Arroux* ✉.

MONTOIRE, pet. v. de Fr., dép. de Loir-et-Cher (*Vendomois*), sur le Loir; ✉, c.-l. de cant., arr. et à 4 l. O. O. S. de Vendôme. Fabr. de cotonnades. Pop. 2950 hab. — b. du dép. de la Loire-Inf. (*Bretagne*), arr. et à 4 l. O. O. S. de *Savenay* ✉.

MONTOLIEU ou MONTOULIEU, b. de Fr., dép. de l'Aude (*Languedoc*), arr. et à 5 l. N. O. de *Carcassonne* ✉. Manuf. de draps et faïences. Forges.

MONTOT, vil. de Fr., dép. de la Côte-d'Or (*Bourgogne*), à 1 l. et 1/2 N. O. de *St-Jean-de-Losne* ✉. — autre au dép. de la H.-Marne (*Champagne*), arr. de Chaumont, cant. d'*Andelot* ✉.

MONTOURNOIS, b. de Fr., dép. de la Vendée (*Poitou*), à l'O. de *la Châtaigneraye* ✉, 6 N. de Fontenay.

MONTPELLIER, *Mons Pessulanus*, v. de Fr., ✉ 🚂, c.-l. du dép. de l'Hérault (*B.-Languedoc*), à 11 l. S. O. de Nismes, 752 kilom. (distance légale) S. q. E. de Paris: on paie 800 postes 3/4. Long. E. 1° 32′ 25″; lat. N. 43° 36′ 29″. Evêché suffragant de l'archev. de Toulouse; cour royale, dont le ressort embrasse les dép. de l'Hérault, de l'Aude, de l'Aveyron et des Pyrénées-Or.; trib. de 1re inst. et de comm., 3 just. de paix, chambre de comm., c.-l. de la 9e division milit. Académie, collége royal, école célèbre de médecine, bibl. publ., cabinet d'anatomie et d'histoire naturelle, jardin botanique, observatoire, musée, salle de spectacle; manuf. de produits chimiques, fabr. de mousselines, cotonnades, draperies, soieries. Comm. considérable de vins, eaux-de-vie et fruits du pays. Cette ville possède quelques beaux édifices, notamment l'école de médecine, la bourse, l'église St.-Pierre, l'hôtel de la préfecture, le théâtre et un magnifique aqueduc de plus de 400 toises de long. Montpellier renferme 35,000 hab.; son arr. en compte 111,660, répartis en 12 cant. et 117 communes. Les 3 cant. de Montpellier réunis forment une pop. de 44,900 ames.

MONTPENSIER, vil. de Fr., dép. du Puy-de-Dôme (*Bourbonnais*), à demi l. d'*Aigue-Perse* ✉.

MONT-PERDU la plus haute montagne de la chaîne des Pyrénées. Elle a 3436 mètres (1764 toises) au-dessus du niveau de la mer.

MONTPEROUX, vil. de Fr., dép. de Saône-et-Loire (*Bourgogne*), à 4 l. N. E. de *Bourbon-Lancy*) ✉. — autre au dép. de l'Allier (*Bourbonnais*), à 2 l. et 1/2 O. du *Donjon* ✉.

MONTPEYROUX, b. de Fr., dép. de l'Hérault (*Languedoc*), arr. et à 4 l. E. q. S. de *Lodève* ✉. Fabr. de savons et tricots. Distilleries nombreuses.

MONTPEZAT, pet. v. de Fr. dép. de Tarn-et-Garonne (*Quercy*), c.-l. de cant., arr. et à 6 l. N. q. E. de *Montauban*. Pop. du cant. 7390 hab. — b. du dép. de Lot-et-Garonne (*Agénois*), arr. et à 4 l. N. q. O. d'*Agen* ✉. — autre au dép. de l'Ardèche, c.-l. cant., arr. et à 5 l. N. O. de *Largentières* ✉. Pop. du cant. 8420 hab. — autre au dép. du Gard (*Languedoc*), à 4 l. O. de *Nismes* ✉. — autre, même dép., à env. 2 l. S. E. d'*Uzès* ✉.

MONTPINSON, b. de Fr., dép. de la Manche (*Normandie*), à 2 l. E. de *Coutances* ✉. Comm. de lin.

MONTPONT, b. de Fr., dép. de Saône-et-Loire (*Bourgogne*), c.-l. de cant., arr. et à 2 l. et 1/2 S. de *Louhans* ✉. Pop. du cant. 6140 hab. — autre au dép. de la Dordogne (*Périgord*), ✉ 🚂, c.-l. de cant., arr. et à 10 l. S. O. de Riberac. Pop. du cant. 6390 hab.

MONTRAVEL, vil. de Fr., dép. de la Dordogne, à 2 l. de *Sainte-Foi* ✉.

MONTRÉAL, b. de Fr., dép. de l'Yonne (*Bourgogne*), arr. et à 3 l. N. E. d'*Avallon* ✉. — un autre au dép. de l'Ain (*Bugey*), arr. et à 1 l. N. O. de *Nantua* ✉.—autre au dép. du Gers (*Condomois*), c.-l. de cant., arr. et à 3 l. et 1/2 O. de *Condom* ✉. Pop. du cant. 10,580 hab.—pet. v. de Fr., dép. de l'Aude (*Languedoc*), c.-l. de cant., arr. et à 5 l. O. de *Carcassonne* ✉. Pop. de la v. 3500 hab.; du cant. 686. — (*Esp.*), pet. v. d'Aragon, à 8 l. N. d'Albarazin. — (*Naples*), v. de Sicile, dans le val de Mazara, à 2 l. O. O. S. de Palerme — (*Amér. sept.*), v. du Canada, sit. sur l'île de son nom, dans le fl. St.-Laurent, à 40 l. S. O. de Quebec, 3 de la rive mér. du fl. Long. occ. 75° 33′; lat. N. 45° 45″. L'île a 12 l. de longueur sur 5 de largeur.

MONTREDON, b. de Fr., dép. du Tarn (*Languedoc*), c.-l. de cant., arr. et à 9 l. N. E. de *Castres* ✉. Pop. du cant. 6360 hab.—autre au dép. de l'Aude (*Languedoc*), arr. et canton de *Narbonne* ✉.

MONTREGNAULT, vil. de Fr., dép. de la Sarthe (*Maine*, près de *Beaumont-le-Vicomte* ✉. — autre au dép. de la Somme (*Picardie*), à 2 l. de *Doulens* ✉.

MONTREJEAU, pet. v. de Fr., dép. de la H.-Garonne (*Comminges*), ✉, c.-l. de cant., arr. et à 2 l. de St.-Gaudens. Comm. de mulets et de bois de const. Pop. 2500 hab.

MONTRELAIS, b. de Fr., dép. de la Loire-Inf. (*Bretagne*), arr. et à 3 l. E. N. d'*Ancenis* ✉. Mines de charbon. 2400 hab.

MONTRESOR ou BEAUMONT, b. de Fr., dép. d'Indre-et-Loire (*Touraine*), c.-l. de cant., arr. et à 4 l. E. q. N. de *Loches* ✉. Fabr. de draperies et serges. Pop. du cant. 8900 hab.

MONTRET, vil. de Fr., dép. de Saône-et-Loire (*Bresse*), c.-l. de cant., arr. et à 2 l. O. q. N. de *Louhans* ✉. Pop. du cant. 6250.

MONTREUIL, b. de Fr., dép. de la Seine (*Isle-de-France*), à 1 l. E. de Paris, demi-l. N. de Vincennes. *Banlieue*. Pêches renommées. — autre au dép. de la Vendée (*Poitou*), à 1 l. S. de *Fontenay* ✉. — autre au dép. de l'Orne (*Normandie*), à 3 l. et 1/2 O. O. S. d'*Argentan* ✉.— L'ARGILLÉ, b. de Fr., dép. de l'Eure (*Normandie*), arr. et à 4 l. S. O. de *Bernay* ✉. — BELLAY, pet. v. de Fr., dép. de Maine-et-Loire (*Anjou*), c.-l. de cant., arr. et à 4 l. S. O. de Saumur. Pop. du cant. 11,280. — SUR MER, *Monasteriolum*, v. de Fr., dép. du Pas-de-Calais (*Picardie*), c.-l. d'arr. avec just. de p. et trib. de 1re inst., à 7 l. S. q. E. de Boulogne. Fab. de toile, tanneries, brasseries et raffineries de sucre. La v. de Montreuil a 4150 hab.; son arr. en compte 75,990, répartis en 6 cant. et 142 communes. Le cant. de Montreuil a 15,742 hab.

MONTREUX, vil. de Fr., dép. de la Meurthe (*Lorraine*), arr. de Lunéville, cant. de *Blamont* ✉. — LE CHATEAU, vil. de Fr., dép. du H.-Rhin (*Alsace*), à 2 l. et 1/2 de *Béfort* ✉. Montreux-le-Jeune est à demi-l. N. E. du premier; et Montreux-le-Vieux un peu au N. O. de celui-ci.

MONTREVAULT, b. de Fr. dép. de Maine-et-Loire (*Anjou*), c.-l. de cant., arr. et à 2 l. N. O. de *Beaupréau* ✉. Pop. du cant. 11,880 hab. — Montrevault-le-Petit est auprès. Mines de plomb. Comm. de bestiaux.

MONTREVEL, b. de Fr., dép. de l'Ain (*Bresse*), c.-l. de cant., arr. et à 5 l. S. E. de Pont-de-Vaux, 4 de *Bourg*. ✉. Pop. du cant. 14,120 hab.

MONTRICHARD, pet. v. de Fr., dép. de Loir-et-Cher (*Touraine*), ✉, 1778 hab.; c.-l. de cant., arr. de Blois. A 5 l. S. E. d'Amboise. Comm. de serges et droguets.

MONTRICOUX, pet. v. de Fr., dép. de Tarn-et-Garonne (*Guyenne*), à 15 l. E. q. N. de *Montauban* ✉.

MONT-RIGAUD, b. de Fr., dép. de la Drôme (*Dauphiné*), à 10 l. N. E. de Valence, 5 de *Romans* ✉.

MONTROLLET, b. de Fr., dép. de la Charente (*Saintonge*), à 4 l. E. de *Confolens* ✉.

MONTROND, b. de Fr., dép. du Cher (*Bourbonnais*), près *St.-Amand* ✉.

MONTROUGE, vil. à 1 l. S. de Paris. *Banlieue*.

MONTROSS (*Gr.-Bret.*), pet. v. d'Ecosse, comté de Forfar, à l'emb. de la riv. d'Esk, à 15 l. N. E. d'Edinbourg, 8 N. E. de St.-André. Long. occ. 4° 5′; lat. N. 56° 40′.

MONTROTTIER, b. de Fr., dép. du Rhône (*Lyonnais*), à 6 l. O. de Lyon, 3 de l'*Arbresle*.

MONTROZIERS, pet. v. de Fr., dép. de l'Aveyron (*Rouergue*), à 4 l. N. E. de *Rhodez* ✉.

MONTS, b. de Fr., dép. de Loir-et-Cher (*Blaisois*), à 2 l. S. E. de *Blois* ✉. — autre, dép. d'Indre-et-Loire (*Touraine*), à 3 l. S. O. de *Richelieu* ✉. —

autre, c.-l. de cant., arr. et à 3 l. S. E. de *Loudun* ✉, 8 N. de Poitiers. Pop. du cant. 6170 hab.

MONT SAINT-JEAN (*Pays-Bas*), vil. du Brabant mér., à 4 l. env. S. E. de Bruxelles. — b. de Fr., dép. de la Sarthe (*Maine*), à 3 l. O. de Beaumont-le-Vicomte, 2 de *Sille-le-Guillaume* ✉. — SAINT-MICHEL, place forte de Fr., (*Manche*), sit. sur une roche dans la mer, à 2 l. N. de *Pontorson* ✉, 4 S. O. d'Avranches. — SAINT-VINCENT, b. de Fr., dép. de Saône-et-Loire (*Bourgogne*), c.-l. de cant., arr. et à 8 l. S. O. de Châlons-sur-Saône, 2 de *Joncy* ✉. Pop. du cant. 7270 hab.

MONTSAULGÉ, v. de Fr., dép. de la Nièvre (*Nivernais*), c.-l. de cant., arr. et à 5 l. N. E. de Château-Chinon, 4 de *Saulieu* ✉ (Côte-d'Or). Pop. du cant. 11,825 hab.

MONTSAUJON, pet. v. de Fr., dép. de la H.-Marne (*Champagne*), à 5 l. S. de *Langres* ✉.

MONTSENI (*Esp.*), haute mont. de Catalogne, à 7 l. E. de Vich, 13 N. E. de Barcelonne.

MONT-SERRAT (*Esp.*), haute mont. sur laquelle est construite une abbaye célèbre, visitée par de nombreux pélerins. — (*Antilles*), une des îles Caraïbes. Elle a 3 l. de long sur une largeur à peu près égale. Son territ. produit sucre, indigo, gingembre et coton. Long. occ. (de la pointe N. E.) 64° 33′ 4″; lat. N. 16° 47′ 35″.

MONTSOREAU, b. de Fr., dép. de Maine-et-Loire (*Anjou*), à 2 l. S. E. de *Saumur* ✉. Carrières de belles pierres.

MONTSURS, b. de Fr., dép. de la Mayenne (*Maine*); c.-l. de cant., arr. et à 5 l. de *Laval* ✉. Pop. du cant. 6940 h.

MONTZINGEN (*Et. prussiens*), pet. v. du gr.-duché du B.-Rhin, à 2 l. O. de Sponheim, dans le distr. de Coblentz.

MONZA (*Emp. d'Autr.*), v. du roy. lombard-vénitien, à 3 l. N. E. de Milan. Fabr. de soieries, chapeaux et tanneries. Pop. env. 10,000 hab.

MOORFIELD (*Amér. sept., Et. Un.*), v. de Virginie, sur la Potowmack, à 25 l. de Winchester.

MOORSLÈDE (*Pays-Bas*), b. à 2 l. O. de Courtray.

MOQSOUDABAD (*Indes or.*), v. de l'Hindoustan, dans le Bengale, sur le bras occ. du Gange, à 33 l. N. de Calcutta.

MOQUEHUA (*Amér. mér.*), v. du Pérou, c.-l. du distr. du même nom, dans la prov. et à 33 l. S. E. d'Arequipa.

MORANCE, b. de Fr., dép. du Rhône (*Lyonnais*), à 4 l. N. N. O. de Lyon, 1 d'*Anse* ✉.

MORANNES, b. de Fr., dép. de Maine-et-Loire (*Anjou*), à 2 l. de *Châteauneuf* ✉, 7 O. de la Flèche. Papet.; commerce de chanvre.

MORAS, b. de Fr., dép. de la Drôme (*Dauphiné*), à 3 l. N. E. de St.-Vallier, 2 de *Beaurepaire* ✉ (Isère).

MORAT, en allemand *Murten* (*Suisse*), pet. v. du cant. de Fribourg, avec un chât., à 5 l. O. de Berne.

MORAVA ou MARCH (*Emp. d'Autr.*), riv. qui prend sa source aux confins de la Bohême, traverse la Moravie, et se jette dans le Danube, au-dessus de Presbourg. — autre (*Turq. d'Eur.*), qui prend sa source sur les front. de l'Albanie, et se perd dans le Danube, près de Kouliech.

MORAVIE (la) (*Emp. d'Autr.*), prov. bornée au N. et à l'O. par la Bohême, au S. par l'archiduché d'Autr., à l'E., par la Hongrie. Sa superficie est d'env. 960 l. carrées, y compris la Silésie autrich. qui lui est annexée. Sa pop. est évaluée à env. 1,700,000 hab. Cette prov. avec la Silésie, se divise en 8 cercles. La v. d'Olmutz en est la cap. La Moravie, surtout dans sa partie mér., est d'une gr. fertilité. On y élève beaucoup de bestiaux et de chevaux propres au service de la cavalerie. On y trouve des mines de fer et de plomb. Les fabr. de lainages, cotonnades et toiles y sont nombreuses et florissantes.

MORBEGNO (*Emp. d'Autr.*), b. du roy. lombard-vénitien, sur l'Adda, à 4 l. S. E. de Chiavenna.

MORBIHAN (le) golfe de Fr., sur la côte du dép. de ce nom (*Bretagne*). Il a 4 l. de long sur env. 1 et 1/2 de large, et renferme quelques îles habitées, notamment l'île aux Moines et celle d'Ars; il est sit. au-dessous de Vannes. — (dép. du) formé d'une partie de la Bretagne, borné, S. O. et S. par l'Océan, N. par le dép. des Côtes-du-Nord, E. par le dép. d'Ille-et-Vilaine, S. E. par celui de la Loire-Inf., O. par celui du Finistère. Vannes, c.-l. de préf.; 4 s.-préf., Vannes, Pontivy, Lorient, Ploërmel; 37 cant., 227 communes. Sa superficie est de 712,587 arpens métriques, dont 18,329 hectares de forêts. Le revenu territorial est évalué à 14,741,000 francs. La pop. est de 416,224 hab. Le territ. produit des céréales en grande abondance. Les pâturages y sont excellens. On y élève de nombreux bestiaux qui font avec le beurre, la cire et le miel, les princi-

paux articles du comm. Beaucoup d'hab. s'adonnent à la pêche, surtout à celle de la sardine. On trouve dans le Morbihan du cristal de roche et des ardoises. On fabrique principalement toiles, dentelles et cuirs. 13e division militaire, diocèse de Vannes, cour royale de Rennes.

MORDELLES, b. de Fr., dép. d'Ille-et-Vilaine (*Bretagne*). ✉; c.-l. de cant., arr. et à 3 l. S. O. de *Rennes* ✉. Pop. du cant. 6670 hab.

MORÉE, b. de Fr., dép. de Loir-et-Cher (*Beauce*), sur le Loir; c.-l. de cant., arr. de Vendôme, à 1 l. de Fretteval, 2 de *Cloyes* ✉ (Eure-et-Loir). Pop. du cant. 8660 hab. — (*Grèce*), presqu'île sit. entre le golfe de Lépante, au N., la mer Ionienne à l'O., la Méditerranée au S., et la mer Egée à l'E. Elle a env. 60 l. de long, sur 50 de large, et 685 l. carrées de superficie. Le territ. est en général montagneux, mais il offre des plaines et des vallées fertiles; on y récolte du blé, du vin, de l'huile, des fruits; et l'on en tire de la soie et du miel.

MOREINSTEIN (*Wurtemberg*), pet. v. à 3 l. N. E. de Hall.

MORELLA (*Esp.*), v. du roy. de Valence, à 20 l. N. de Ségorbe.

MORELTA (*Et. sardes*), vil. du Piémont, à 3 l. et 1/2 N. E. de Saluces.

MORES vil. de Fr., dép. de l'Aube (*Champagne*), à 1 l. S. E. de *Bar-sur-Seine* ✉.

MORESTEL, pet. v. de Fr., dép. de l'Isère (*Dauphiné*), c.-l. de cant., arr. et à 3 l. N. de *la Tour-du-Pin* ✉. Pop. du cant. 16,870 hab.

MORET, pet. v. de Fr., dép. de Seine-et-Marne (*Gâtinais*), ✉, c.-l. de cant., arr. et à 2 l. E. S. de Fontainebleau. Pop. du cant. 8380 hab.

MORETON (*Angl.*), b. du comté de Devon, à 4 l. S. O. d'Exeter. Droit de marché. — autre au comté et à 9 l. E. E. N. de Glocester.

MOREUIL, b. de Fr., dép. de la Somme (*Picardie*), c.-l. de cant., arr. et à 4 l. N. q. O. de *Montdidier* ✉. Pop. du cant. 12,805 hab.

MOREZ, b. de Fr., dép. du Jura (*Franche-Comté*), ✉ ✍, c.-l. de cant., arr. et à 5 l. N. E. de St.-Claude. Entrepôt de fromages de Gruyères. Horlogerie, clouterie, ouvrages en fer de toute espèce. Pop. du cant. 11,430 hab. — autre au dép. de la H.-Saône (*Franche-Comté*), arr. et à 3 l. O. de *Vesoul* ✉. — autre au dép. de la Côte-d'Or (*Bourgogne*), à 2 l. N. de *Nuits* ✉. Récolte et comm. de très bons vins.

MORGE-MOULIN, vil. de Fr., dép. de la Meuse (*Lorraine*), à 4 l. N. E. de *Verdun* ✉.

MORGES (*Suisse*), v. du cant. de Vaud, snr le lac de Genève, à 3 l. O. de Lausanne, 10 N. E. de Genève. Pop. 2150 hab.

MORGNY, b. de Fr., dép. de l'Eure, (*Normandie*), à 3 l. N. q. E. des *Andelys* ✉.

MORHANGE, MERKINGEN, pet. v. de Fr., dép. de la Moselle (*Lorraine*), arr. et à 9 l. S. O. de *Sarguemines* ✉.

MORIENVAL, b. de Fr., dép. de l'Oise (*Valais*), arr. et à 6 l. N. E. de Senlis, 3 et 1/2 S. q. E. de *Compiègne* ✉.

MORIÈRES, vil. de Fr., dép. de Vaucluse (*Comtat*), à 1 l. et 1/2 E. *d'Avignon* ✉. Comm. de vins.

MORIEZ, vil. de Fr., dép. des B.-Alpes (*Provence*), à 5 l. N. O. de *Castellane* ✉. — autre au dép. des Bouches-du-Rhône, à 5 l. S. E. de Tarascon, 2 et 1/2 S. S. E. de *St.-Remy* ✉.

MORLAAS, b. de Fr., dép. des B.-Pyrénées (*Béarn*), c.-l. de cant., arr. et à 2 l. et 1/2 N. E. de *Pau* ✉. Pop. du cant. 11,108 hab.

MORLAIX, *Mons relaxus*, v. de Fr., dép. du Finistère (*B.-Bretagne*), ✉ ✍, c.-l. d'arr. avec trib. de 1re inst. et de comm. Sur la riv. de son nom, à 12 l. N. E. de Brest, 126 O. de Paris. Elle a un petit port sur la Manche, et une rade sûre et commode pour les plus gros vaisseaux marchands. Cette v. fait un comm. considérable de beurre, miel, cire, suif, cuirs, toiles, chanvre et céréales. Morlaix a 12,000 hab.; son arr. en compte 122,080, répartis en 11 cant. et 58 communes. Le cant. de Morlaix a 16,890 hab.

MORLAQUIE (*Eur.*), pet. contrée qui s'étend le long de la côte or. de l'Adriatique, entre l'Istrie et la Dalmatie, et dont une partie appartient à l'Autriche, et l'autre à la Turquie.

MORLAY, b. de Fr., dép. de la Marne (*Duché de Bar*), à 6 l. S. de *Bar-sur-Ornain*) ✉.

MORLUPO (*Italie*), b. des Et. de l'Eglise, à 8 l. N. de Rome.

MORMANS, b. de Fr., dép. de Seine-et-Marne (*Brie*). ✉ ✍; c.-l. de cant., arr. et à 2 l. E. N. de Melun. Pop. du cant. 9800 hab.

MORMOIRON, b. de Fr., dép. de Vaucluse (*Comtat*), à 2 l. et 1/2 E. de *Carpentras* ✉.

MORNANT, pet. v. de Fr., dép. du Rhône (*Lyonnais*), c.-l. de cant., arr. et à 4 l. S. O. de *Lyon* ✉. Pop. de la v. 2300 hab., et du cant. 9630.

MORNAS, vil. de Fr., dép. de Vaucluse (*Comtat*), à 3 l. N. O. d'*Orange* ✉.

MORNAY, vil. de Fr., dép. de Saône-et-Loire (*Bourgogne*), à 4 l. N. de Charolles, 1 de *St.-Bonnet-de-Joux* ✉. — autre, dép. de la Côte-d'Or (*Bourgogne*), à 5 l. de Gray, 2 de *Champlite* ✉ (H.-Saône). — autre, dép. de l'Ain (*Bresse*), c.-l. de cant., arr. et à 3 l. N. E. de *Nantua* ✉. Pop. du cant. 7312 hab.

MORON (*Esp.*), b. de l'Andalousie, à 12 l. de Cordoue.

MOROTAY ou MORTAY (*Océanie*), île de la mer des Indes au N. E. et près de Gilolo. Elle produit surtout des palmiers à Sagou. Cette île, assez considérable, est peu connue.

MORPETH (*Anglet.*), v. du Northumberland, à 9 l. N. de Durham, 92 N. q. O. de Londres. Comm. considérable de bestiaux. Pop. 3600 hab.

MORTAGNE, v. de Fr., dép. de l'Orne (*Perche*). ✉ 🚗; c.-l. de sous-préf. et trib. de 1re instance. Commerce de chanvre et cotonnades. Fabr. considérable de toiles. Cette ville est à 9 l. E. d'Alençon. Elle compte 5220 hab.; son arr. en a 120,300, répartis en 11 cant. et 171 comm. Le cant. de Mortagne a 14,190 hab. — autre, ✉ 🚗, c.-l. de cant., arr. et à 7 l. E. de Montaigu, dép. de la Vendée (*Poitou*). Pop. du cant. 11,087 hab. — autre, dép. de la Charente-Inf. (*Saintonge*), à 4 l. N. O. de Cosnac, 2 de *Cozes* ✉. — autre, dép. du Nord (*Flandre*), à 3 l. S. de Tournai, 1 de *St.-Amand* ✉.

MORTAIN, pet. v. de Fr., dép. de la Manche (*Normandie*). ✉ 🚗; c.-l. de s.-préf., trib. de 1re inst. Comm. de bestiaux; fabr. de dentelles, toiles, basanes. Cette v. est à 8 l. E. d'Avranches, 18 de St.-Lô. Mortain a 2530 hab.; son arr. en compte 71,580, répartis en 8 cant. et 73 communes. Le cant. de Mortain a 10,706 hab.

MORTARA (*Et. sardes*), pet. v. du Milanais, à 7 l. N. O. de Pavie, 9 S. O. de Milan.

MORTEAU, b. de Fr., dép. du Doubs (*Franche-Comté*); ✉. Scieries, martinets, tanneries, fonderies; manuf. de toiles de coton, de mouchoirs; c.-l. de cant., arr. et à 6 l. N. E. de Pontarlier. Mines de houille aux env. Pop. du cant. 6540 hab.

MORTEMAR, pet. v. de Fr., dép. de la H.-Vienne (*Marche*), à 4 l. E. de Confolens, 2 de *Bellac* ✉.

MORTEMER, b. de Fr., dép. de la Vienne (*Poitou*), à 4 l. S. E. de Poitiers, 2 de *Chauvigny* ✉. — autre, dép. de la Seine-Inf. (*Normandie*), à 2 l. de *Neufchâtel* ✉.

MORTEROL, vil. de Fr., de la H.-Vienne (*Marche*), ✉ 🚗, à 6 l. N. E. de Bellac.

MORTON, b. de Fr., dép. de Maine-et-Loire (*Saumurois*), à 4 l. S. E. de Saumur, 2 et 1/2 de *Loudun* ✉.

MORTORI (*Médit.*), île sit. au N. E. de la Sardaigne. Long. E. 7° 16′ 11″; lat. N. 41° 4′ 42″.

MORTRÉE, b. de Fr., dép. de l'Orne (*Normandie*). ✉. Fabr. de toiles; c.-l. de cant., arr. et à 4 l. S. E. d'Argentan, 5 N. d'Alençon. Pop. du cant. 7254 hab.

MORVAN (le), anc. pet. contrée du Nivernais qui fait partie des dép. de la Nièvre et de Saône-et-Loire.

MORVIEDRO ou MURVIEDRO (*Esp.*), pet. v. forte au roy. et à 6 l. N. de Valence. Pop. env. 5000 hab.

MORVILLIERS, b. de Fr., dép. de la Seine-Inf. (*Normandie*), à 7 l. E. de Neufchâtel, 2 E. d'*Aumale* ✉. — autre, dép. des Vosges (*Lorraine*), à 2 l. O. de *Neufchâteau* ✉.

MOSAMBIQUE ou MOZAMBIQUE (côte de) (*Afr.*). Cette côte s'étend depuis l'embouchure du Zambèze, jusqu'au cap Delgado, dans un espace de 250 l. env., entre le 10e et le 18e deg. de lat. S. Les Portugais y ont plusieurs établissemens, dont le principal est la ville de Mozambique qui renferme à peu près 3000 hab., et qui est située dans une pet. île, à l'entrée d'une baie qui porte son nom. L'intérieur du pays, presque inconnu, est habité par plusieurs peuplades nègres. Les Makouas sont les plus rapprochés de la côte. On exporte de cette contrée de l'or, de l'argent, de l'ivoire, et des pierres précieuses.

MOSBACH (*Allem.*), v. du gr.-duché de Bade, à 6 l. N. E. d'Heidelberg. Papeteries; fabr. de faïences et de draps.

MOSBOURG (*Bav.*), pet. v. du cercle de l'Isar, à 5 l. O. de Landshut.

MOSÉ, b. de Fr., dép. de Maine-et-Loire (*Anjou*), à 3 l. S. d'*Angers* ✉.

MOSELLE (la), riv. de Fr. qui prend sa source au mont des Faucilles, dans les Vosges, et se perd dans le Rhin,

auprès de Coblentz, après un cours de plus de 80 l. — (dép. de la), formé d'une partie de la Lorraine, borné, N. par le roy. des Pays-Bas, E. par le gr.-duché du B.-Rhin, S. par le dép. de la Meurthe, O. par celui de la Meuse. Metz, c.-l.; 4 sous-préf., Briey, Thionville, Metz, Sarreguemines; 27 cant., 556 communes. La superficie est de : 13,143 arpens métriques, dont 132,065 hect. de forêts, et 4500 de vignes. Le revenu territorial est de 16,528,000 francs. Ce dép. produit grains, vins, fruits, légumes, pommes de terre, fourrages, chanvre; vastes forêts, mines de fer et de charbon; manuf. d'armes, fonderies de canons; fabr. de gros draps, toiles, bonneteries; huile, vinaigre, eaux-de-vie, poudre, eau de cerises ou kirchwasser, confitures, fleurs artificielles, cartons, papiers peints, tanneries, pelleteries, faïenceries, verreries, potasse, matières minérales, sel, forges. Pop. 376,930 hab.; 3e div. milit.; diocèse et cour royale de Metz.

MOSKAU ou MUSKA (*Prusse*), pet. v. de la H.-Lusace, à 9 l. N. E. de Bautzen. Riches mines d'alun.

MOSKOU ou MOSKOW (*Russie d'Eur.*), anc. cap. de la Russie, c.-l. du gouv. de son nom. En septembre 1812, à l'époque de l'expédition française, les Russes y mirent le feu et la ville presque entière devint la proie des flammes. Elle a été reconstruite avec plus de régularité qu'avant l'incendie. Cette v. est le siége d'un arch., d'une université, et d'une école de médecine et de chirurgie. L'industrie manuf. y est dans un état florissant. Elle livre au comm. des toiles, des soieries, des galons d'or et d'argent, de la porcelaine, des voitures élégantes. On y trouve des tanneries, des raffineries, des fabr. de draps et de papier. C'est l'entrepôt de presque tout le comm. de l'intérieur et de celui de l'Asie, et princip. de la Chine. Moscou est à 185 l. S. E. de St.-Pétersbourg, et 700 N. E. de Paris. Lat. N. 55° 45'; Long. E. 35° 12'. Sa pop. est évaluée à env. 320,000 hab. *L'affranchissement des lettres de France est libre jusqu'à Mémel seulement.*

MOSKOVA (la) (*Russie d'Eur.*), riv. qui passe à Moskou, et se jette dans l'Oka, un peu au dessus de cette ville.

MOSOLSK, (*Russie d'Eur.*) pet. v. du gouv. et à 16 l. O. de Kalouga, 36 E. S. de Smolensk.

MOSQUITOS (la côte des) (*Amér. sept.*), cette contrée s'étend depuis la riv. de St.-Jean, qui sort du lac Nicaragua, jusqu'au cap de Honduras, sur un espace de 180 l.

MOSS (*Norv.*), pet. v. du gouv. d'Aggerhus, sur le golfe et au S. O. de Christiania. Comm. de planches et fers; fonderie de canons. Pop. 3000 hab.

MOSSET, v. de Fr., dép. des Pyrénées-Or. (*Roussillon*), arr. et à 2 l. N. O. de *Prades* ✉.

MOSSO-SAINTE-MARIE, vil. de Fr., dép. de la Côte-d'Or (*Bourgogne*), à 2 l. N. q. E. de *Châtillon-sur-Seine* ✉. Comm. de blé et de vin.

MOSTAGAN (*Afr.*), v. forte de la rég. d'Alger, sur la Médit., à l'emb. du Shellif, à 23 l. E. q. N. d'Oran, 50 O. q. S. d'Alger. Long. occ. 1° 35'; lat. N. 36° 10'.

MOSTAR, *Andetrium* (*Turq. d'Eur.*) v. de la Bosnie, résid. d'un pacha, à 9 l. S. de Bosna-Seraï, sur le Nara, dans l'Herzegovine. Long. E. 14° 35'; lat. N. 44° 4'.

MOSUL ou MOUSSOUL (*Turq. d'Asie*) v. du pachalick de Bagdad, dans la Mésopotamie, sur la rive occ. du Tigre, à 85 l. S. q. O. d'Erzeroum, 22 S. d'Amadièh. Long. E. 42° 50'; lat. N. 36° 45'. Comm. considérable en tissus de coton connus sous le nom de *mousselines*, tapis, armes, marchandises des Indes. Mossoul est la résid. d'un pacha et d'un patriarche nestorien. Pop. 70,000 hab. Ninive s'élevait jadis sur le bord opposé du Tigre.

MOTALA (*Suède*), riv. qui arrose la Gothie or., et se jette dans la mer Baltique.

MOTEY, vil. de Fr., dép. de la H.-Saône (*Franche-Comté*), à 4 l. S. E. de *Gray* ✉.

MOTHE (la), vil. de Fr., dép. de la H.-Marne (*Barrois*), sur la pet. riv. de Mouson, à 1 l. E. de *Bourmont* ✉. — SAINTE-HERAYE (la), b. de Fr. dép. des Deux-Sèvres (*Poitou*), ✉, c.-l. de cant., arr. et à 4 l. N. de Melle. Comm. de chevaux, mulets, et bestiaux; tanneries, fabr. d'étoffes. Pop. du cant. 8788 hab. — MONRAVEL, b. de Fr., dép. de la Dordogne (*Périgord*), arr. et à 8 l. O. de *Bergerac* ✉.

MOTIERS-TRAVERS (*Suisse*), vil. du canton et à 6 l. S. O. de Neufchâtel, dans le val et près du b. de Travers.

MOTRIL (*Esp.*), pet. v. avec un port dans le roy. et à 16 l. S. q. O. de Grenade. Long. occ. 5° 48'; lat. N. 36° 45'. Les cotons de Motril sont très estimés.

MOTTA-DI-BURZANO (*Naples*), b.

de la Calabre ultér., à 9 l. S. de Gi-race, 10 S. E. de Reggio.

MOTTE (la), b. de Fr., dép. de la H.-Loire (*Auvergne*), près l'Allier, à 1 l. N. E. de *Brioude* ✉. — autre au dép. de la Somme (*Picardie*), arr. de *Montdidier* ✉. Fab. de bas. — autre au dép. du Nord (*Flandre*), à 2 l. et 1/2 N. E. d'*Aire* ✉. — autre au dép. de Vaucluse, à 1 l. S. de la *Palud* ✉. — ACHARD (la), b. de Fr., dép. de la Vendée (*Poitou*), ✉. c.-l. de cant., arr. et à 4 l. N. E. des Sables-d'Olonne. Pop. du cant. 8707 hab. — D'AIGUES (la), vil. de Fr., dép. de Vaucluse, à 2 l. O. de la *Bastide-des-Jourdans* ✉. — BEUVRON (la), vil. de Fr., dép. de Loire-et-Cher (*Orleanais*), à 7 l. S. d'*Orléans* ✉. — DU CAIRE (la), vil. de Fr., dép. des B.-Alpes (*H.-Provence*), c.-l. de cant., arr. et à 5 l N. q. E. de *Sisteron* ✉. Pop. du cant. 5022 hab. — CHALENÇON (la), b. de Fr., dép. de la Drôme (*Dauphiné*), c.-l. de cant., arr. et à 7 l. S. de *Die* ✉. Pop. du cant. 7787 hab. — SAINT-JEAN (la), b. de Fr., dép. de Saône-et-Loire (*Bourgogne*), arr. de Charoles, à 1 l. N. O. de *Digoin* ✉. — LANDERON (la), vil. de Fr., dép. de la Gironde (*Bazadois*), arr. et à 2 l. E. S. de la *Réolle* ✉.

MOTTERN (la), riv. de Fr., qui prend sa source dans les Vosges, porte bateaux depuis Bischweiller, et se jette dans le Rhin près Druscnheim.

MOTTEVILLE-L'ESNEVAL, vil. de Fr., dép. de la Seine-Inf. (*Normandie*), à 1 l. et 1/2 N. E. d'*Yvetot* ✉.

MOTULA (*Naples*), pet. v. de la prov. d'Otrante, à 4 l. N. O. de Tarente, 60 E. de Naples. Long. E. 15° 12': lat. N. 40° 52'.

MOUAIS, vil. de Fr., dép. de la Loire-Inf. (*Bretagne*), arr. et à 6 l. O. de *Châteaubriant* ✉.

MOUCHAMPS, b. de Fr., dép. de la Vendée (*Poitou*), arr. et à 7 l. S. q. E. de *Montaigu* ✉.

MOUCHOIR CARRÉ (*Antilles*), banc et récif, à 30 l. N. de l'île d'*Haïti*, Long. occ. 73° 11' 20"; lat. N. 21°.

MOUCHY-NOTRE-DAME, vil. de Fr., dép. des Ardennes (*Champagne*), à demi-l. de *Mézières* ✉. — HUMIÈRES, vil. de Fr., dép. de l'Oise (*Picardie*), sur l'Aronde, qui le traverse, arr. et à 2 l. N. O. de *Compiègne* ✉. Manuf. d'alun et de vitriol.

MOUCKDEN (*Asie*), v. de la Tatarie chinoise, cap. du gouv. de Chin-Yang, prov. de Leao-Tong, à 136 l. E. q. N. de Pékin. Long. E. 121° 2'; lat. N. 41° 46'.

MOUDANIA (*Turq. d'Asie*), pet. v. d'Anatolie, sur le golfe de son nom, à 5 l. N. O. de Bursa ou Pruse. Long. E. 26° 43': lat. N. 40° 16'.

MOUDON (*Suisse*), v. du cant. de Vaud, entre la Broye et le ruisseau de Merine, à 5 l. N. N. E. de Lausanne: Long. E. 4° 27'; lat. N. 46° 43'.

MOUGON, vil. de Fr., dép. des Deux-Sèvres (*Poitou*), arr. et à 3 l. N. O. de *Melle* ✉. — autre au dép. d'Indre-et-Loire (*Touraine*), à 1 l. E. q. S. d'*Ile-Bouchard* ✉.

MOUGUERRE, vil. de Fr., dép. des B.-Pyrénées (*Labour*), arr. et à 2 l. S. E. de *Bayonne* ✉.

MOUHET, vil. de Fr., dép. de l'Indre (*Poitou*), à 2 l. S. E. de *St.-Benoît-du-Saut* ✉.

MOUILLERON, b. de Fr., dép. de la Vendée (*Poitou*), arr. et à 6 l. N. de *Fontenay* ✉.

MOULIHERNE, b. de Fr., dép. de Maine-et-Loire (*Anjou*), arr. et à 3 l. S. E. de *Baugé* ✉.

MOULIN, vil. de Fr., dép. de la Moselle (*Lorraine*), à 1 l. O de *Metz* ✉.

MOULINS, v. de Fr., c.-l. de préf. du dép. de l'Allier (*Bourbonnais*), évêché, seminaire, trib. de paix, de 1re inst. et de comm., ✉ 🚂, 10e conservation des forêts, collége royal, bibl. publ. Comm. de coutellerie, grains, vins, bestiaux, charbon de terre, fer, forges; fab. d'armes à feu et armes blanches; filature de lin et coton. Foires de 3 jours, les 5 janvier, premier lundi de Carême, 11 juin, 30 août, 29 septembre, 12 novembre; d'un jour, le lundi de la Passion, les 18 octobre et 22 décembre. Patrie des maréchaux de Berwick et Villars. A 12 l. S. de Nevers, 72 S. S. E. de Paris, dist. légale, 289 kilom. On paie 36 postes. Long. E. 1°; lat. N. 46° 36' 4". La v. de Moulins a 18,700 hab.; son arr. en compte 83226, répartis en 9 cant. et 98 communes Les cant. de Moulins ont 22,424 hab. — ENGILBERT, pet. v. de Fr., dép. de la Nièvre (*Nivernais*). ✉; 2600 hab. Comm. de blé et cuirs. Fabr. de draps, serges, étamines, toiles; c.-l. de cant., arr. et à 2 l. S. O. de Château-Chinon. Pop. du cant. 9706 hab. — LA MARCHE, b. de Fr. dép. de l'Orne (*Perche*). ✉; c.-l. de cant., arr. et à 4 l. N. de Mortagne. Pop. du cant. 7902 hab.

MOULTAN (*Indes or.*), prov. de l'Hindoustan, bornée à l'O. par le Be-

loutchistan, au S. par l'Adjemir, à l'E. par le Lahore et au N. par l'Afghanistan. Cette prov. dépend de la confédération des Seikhs.

MOULTON (*Angl.*), v. du comté de Devon, à 4 l. S. E. de Barnstaple.

MOULTONBOROUGH (*Angl.*), b. du New-Hampshire, à 6 l. E. q. N. de Plymouth.

MOUNTMELLICK (*Gr.-Bret.*), b. d'Irlande, comté de la Reine, à 2 l. N. de Marryborough.

MOUNSTORELL (*Angl.*), b. du comté et à 3 l. N. de Leicester, sur la Soare.

MOURA (*Portug.*), v. de l'Alentejo, à 35 l. S. E. de Lisbonne.

MOURAON (*Portug.*), v. sit. près de la Gandiana, à 11 l. N. E. de Moura.

MOUREENSKOI (*Russie d'Asie*), b. du gouv. et à 240 l. N. E. d'Irkoutsk.

MOURJA (*Afr.*), v. du roy. de Kaarta. Comm. de sel, grains et toiles de coton; entre Benoun et Sego, à 8 journées de l'une et de l'autre.

MOUROM (*Russie d'Eur.*), v. du gouv. de Vladimir, sur la rive gauche de l'Oka, à 23 l. E. S. E. de Vladimir.

MOUROU, b. de Fr., dép. de Seine et Marne (*Brie*), à 1 l. O. de *Coulommiers* ✉.

MOURZOUCK (*Afr.*), v. cap. du Fezzan, à 20 journées S. S. E de Tripoli, 63 N. E. de Tombouctou. Long. E. 27° 28'; lat. N. 13° 15'.

MOUSSOULENS, b. de Fr., dép. de l'Aude (*Languedoc*), arr. et à 3 l. de *Carcassonne* ✉.

MOUSSY-LE-NEUF, v. de Fr., dép. de Seine-et-Marne (*Brie*). Fabr. de dentelles, à 1 l. O. de *Dammartin* ✉.

MOUSTIER-D'AHUN, b. de Fr., dép. de la Creuse (*Marche*). Pâturages; comm. de bestiaux. A 4 l. E. de Guéret, 1 d'*Ahun* ✉.

MOUSTIERS, pet. v. de Fr., dép. des B.-Alpes (*Provence*), c.-l. de cant., arr. et à 7 l. S. de Digne, 2 de *Riez* ✉. Manuf. de porcelaine, faïence, poterie. Pop. du cant. 3880 hab.

MOUTIER (*Et. sardes*), pet. v. de Savoie, en Tarentaise, sur l'Isère, avec palais épiscopal, et saline; 2500 hab. Foires de 2 jours, les 28 mars, 23 mai, 26 juin, 16 septembre, 24 octobre. A 6 l N. E. de St.-Jean-de-Maurienne. Long. E. 4° 6'; lat. N. 45° 30'. — GRANVAL (*Suisse*), vallée du cant. de Bâle, où se trouve le passage de *Pierre-Pertuis*. 6000 hab. — b. sur la Birs, à demi-l. S. de Délémont.

MOUTIERS (les), b. de Fr., dép. de la Vendée (*Poitou*); c.-l. de cant., arr. et à 7 l. E. des Sables-d'Olonne, 1 d'*Avrillé* ✉. Pop. du cant. 12,185 hab.

MOUTLET, b. de Fr., dép. de la H.-Loire (*Auvergne*); à 5 l. E. de Brioude. *Le Puy* ✉.

MOUY, pet. v. de Fr., dép. de l'Oise (*Isle-de-France*). Fabr. de serges et molletons; arr. et à 4 l. S. E. de Beauvais, 2 de *Clermont-en-Beauvaisis* ✉. — autre, dép. de l'Aisne (*Picardie*); c.-l. de cant., à 3 l. de *St.-Quentin* ✉. Pop. du cant. 11,671 hab.

MOUZON, pet. v. de Fr., dép. des Ardennes (*Champagne*), ✉ 🖃, 2400 hab. Fabr. de serges; comm. de blé et vins; c.-l. de cant., arr. et à 4 l. S. E. de Sedan. Long. E. 2° 45'; lat. N. 49° 52'. Pop. du cant. 7800 hab.

MOXES ou Moxos (*Amér. mérid.*), prov. du Pérou, bornée à l'E. par le gouv. de Mattagrosso, à l'O. par la prov. de Cuco. Elle est habitée par une peuplade sauvage qui lui donne son nom.

MOYENNEVILLE, vil. de Fr., dép. de la somme (*Picardie*); c.-l. de cant, arr. et à 2 l. S. O. d'*Abbeville* ✉. Pop. du cant. 10,029 hab.

MOYENVIC, pet. v. de Fr., dép. de la Meurthe (*Lorraine*); ✉ 🖃; 1482 hab., à 1 l. de Vic. Salines. Long. E. 4° 12'; lat. N. 48° 43'.

MOYRAZÈS, pet. v. de Fr., dép. de l'Aveyron (*Rouergue*), à 3 l. O. de *Rodez* ✉.

MOYRENT, b. de Fr., dép. du Jura (*Franche-Comté*), c.-l. de cant., arr. et à 5 l. O. N. O. de St.-Claude, 2 l. d'*Orgelet* ✉. Pop. du cant. 6650 hab.

MOYTRON, b. de Fr., dép. de la Sarthe (*Maine*), arr. de Mamers, à 2 l. de *Beaumont-le-Vicomte* ✉.

MOZDOK (*Russie d'Asie*), pet. v. du gouv. du Caucase, à 4 l. E. d'Ekatérinograd.

MSCISLAW (*Russie d'Eur.*), v. forte du gouv. de Mohilow, sur la riv. de Sosz, à 18 l. S. E. de Smolensk.

MTCHENS (*Russie d'Eur.*), pet. v. du gouv. et à 10 l. N. E. d'Orel.

MUCHEIN (*Saxe*), pet. v. à 4 l. N. O. de Weissenfels.

MUCIDAN, pet. v. de Fr., dép. de la Dordogne (*Périgord*); ✉ 🖃; c.-l. de cant., arr. et à 6 l. S. de Riberac. Pop. du cant. 7220 hab.

MUDAU ou MUDACH (*Allem.*), pet. v. du gr.-duché de Bade, à 3 l. S. S. d'Amorbach, 21 S. E. de Ratisbonne.

MUERAW (*Emp. d'Autr.*), v. de la

H.-Styrie, sur la Muer, à 25 l. E. de Saltzbourg.

MUGHELM ou MÉGHELEM (*Saxe*), pet. v. de Misnie, à 5 l. N. O. de Dresde.

MUGGIA ou MUGLIA (*Emp. d'Autr.*), pet. v. d'Istrie, sur le golfe de même nom, à 2 l. S. E. de Trieste.

MUGIA (*Esp.*), pet. v. et port de la Galice, à 3 l. S. O. de Camarina, 4 N. du cap Finistère.

MUGLIANO (*Italie*), pet. v. de la Toscane, à 10 l. S. O. de Sienne.

MUGRON pet. v. de Fr., dép. des Landes (*Guyenne*), c.-l. de cant., arr. et à 3 l. O. de St.-Sever, 2 de *Tartas* ✉. Pop. de la v. 2380 h.; du cant. 9540.

MUHRKERG (*Prusse*), v. de Misnie, sur l'Elbe, à 4 l. S. E. de Torgau. — *Prusse*), vil. de Thuringe, près d'Erfurth.

MUHLDORF (*Bav.*), v. sit. à 18 l. N. O. de Saltzbourg sur l'Inn.

MUHLLROSA (*Prusse*), b. de la moyenne Marche de Brandebourg, sur la Shub, à 4 l. O. de Francfort, remarquable par le canal creusé par Frédéric-Guillaume, pour joindre l'Oder et la Sprée.

MUHLSTÆDT (*Emp. d'Autr.*), b. de la H.-Carinthie près d'un lac, à 11 l. N. O. de Clagenfurt.

MULDAU (*Saxe*), riv. qui se jette dans l'Elbe, à Dessau.

MULHAUSEN (*Prusse*), v. du distr. et à 12 l. N. O. d'Erfurth. Elle possède des tanneries, des fabr. de toiles et de draps, des teintureries. Le comm. y est très actif. Pop. env. 10,000 hab. — ou vulgairement MULHOUSE, v. de Fr., dép. du H.-Rhin, ✉ 🚂, c.-l. de cant., arr. et 3 l. N. N. E. d'Altkirch. Trib. de comm.; chambre consultat. des manuf., conseil de prud'hommes. Cette v. est le centre d'une industrie manufacturière très active et très variée. Elle possède des filatures de coton, des fabr. de cotonnades, de mousselines, de toiles peintes, de maroquins, de passementerie, de quincaillerie. Pop. de la v. 15,000 hab.; du cant. 20,540. — (*Prusse*), pet. v. du distr. de Kœnigsberg, à 6 l. d'Elbing.

MULHEIM (*Et. prussiens*), pet. v. du gr.-duché du B.-Rhin, vis-à-vis de Cologne, sur le Rhin. Manuf. de soieries; fabr. de tabac et tanneries. Pop. 3700 hab. — autre, sur la Roer, à 5 l. de Dusseldorf. Filat. de coton. Pop. env. 5000 h.

MULL (*Gr.-Bret.*), île de la mer d'Ecosse, une des Hébrides. Elle a env. 12 l. de long sur 3 à 4 de large. Le sol en est aride. On n'y trouve qu'un village.

MULLINEN (*Suisse*), vil. du cant. de Berne, sur la Kander, au pied du Niezen, à 3 l. S. de Thoun.

MULTAN ou MOULTAN (*Indes or.*), v. de l'Hindoustan, confed. des Seykhs, cap. de la contrée du même nom. Cette v. est sit. sur le Djilem, à 70 l. S. O. de Lahor.

MUNAU (*Pays-Bas*), pet. v. à 3 l. N. E. de Sedan.

MUNCHEBERG, v. de la moyenne Marche de Brandebourg, à 13 l. E. de Berlin.

MUNCHSBERG (*Bav.*), pet. v. du cercle du H.-Mayn, à 7 l. N. E. de Bareuth.

MUNDA (*Esp.*), pet. v. au roy. de Grenade, à 5 l. O. de Malaga.

MUNDEN ou MINDEN (*Hanovre*), v. sit. au confl. de la Verra et de la Fulde, à 5 l. N. de Cassel, 25 S. de Hanovre.

MUNDERKINGEN (*Wurtemberg*), pet. v. sur le Danube, à 10 l. S. O. d'Ulm.

MUNICH (*Bav.*), v. cap. du roy, et résid. ordinaire des souverains, sit. sur l'Isar. Cette v. possède de beaux édifices. On remarque surtout le palais du roi, l'opéra, la maison de ville, quelques églises, les arsenaux. C'est le siége d'un archevêché et de toutes les administrations supérieures du roy. Il existe des sociétés littéraires et de bienfaisance, une académie des beaux-arts, des écoles pour tous les genres de connaissances; un observatoire, un athénée de grec moderne, une riche galerie d'antiquités et de tableaux, une bibliothèque fort riche. L'industrie manufacturière y est dans un état florissant. Ses productions sont remarquables par leur perfection et leur variété. La v. de Munich est sit. à 12 l. S. E. d'Augsbourg, 85 O. de Vienne, 205 E. de Paris. Sa pop. est d'env. 60,000 hab. *L'affranchissement des lettres de France est libre jusqu'à destination.*

MUNSTER (*Prusse*), v. cap. de la prov. de Westphalie, c.-l. du distr. du même nom. C'est le siége d'un évêché, d'un gr. nombre d'écoles. Il y existe un amphithéâtre d'anatomie, une bibl. publ. Munster possède aussi des fabr. de toiles et de draps; elle fait un comm. assez actif de vins du Rhin, de jambons, de fil et de laine. Cette ville renferme env. 12,000 hab.; elle est s^tt. à 31 l. de Cassel, 156 N. E. de Paris. — une des 4 prov. de l'Irlande, à l'E.; elle a env. 45 l. de long sur 40 de large. Elle renferme les comtés de Clare, Tipperary, Cork, Waterford, Kerry et Limerick. — pet. v. de Fr., dép. du H.-Rhin (*Alsace*); c.-l.

de cant., arr. et à 4 l. S. O. de *Colmar* ✉. Fabr. d'indiennes et perses; mines de fer et de plomb. Pop. du cant. 13845 hab. — (*Suisse*), b. du cant. et à 6 l. N. de Lucerne.

MUNSTERBERG (*Prusse*), v. de la Silésie prussienne, sur l'Ola, à 8 l. S. de Breslau, c.-l. du cercle. Fabr. de velours, d'étoffes, de toiles.

MUNSTER BILSEN (*Pays-Bas*), b. à 2 l. O. de Maëstricht. — EYFFEL (*Prusse*), v. du gr.-duché du B.-Rhin, à 10 l. S. E. de Juliers. — MAYFELD (*Et. prussiens*), pet. v. du distr. et à 6 l. O. S. O. de Coblentz.

MUNTZ (*Et. prussiens*), b. du gr.-duché du B.-Rhin, à 2 l. N. de Juliers.

MUNZTHAL-SAINT-LOUIS, vil. de Fr., dép. de la Moselle (*Lorraine*), arr. et à 5 l. S. E. de Sarreguemines. *Bitche* ✉. Manuf. de cristaux.

MUR, vil. de Fr., dép. des Côtes-du-Nord (*Bretagne*), c.-l. de cant. arr. et à 3 l. N. O. de *Loudéac* ✉. Pop. du cant. 5170 hab.

MURANO (*Emp. d'Autr.*), île du golfe Adriatique, à 1/4 de l. de Venise. Cette île renferme une ville d'env. 3800 hab., dont les manuf. de glaces sont très renommées.

MURASCHKINO (*Russie d'Eur.*), v. du gouv. de Nijnei-Novogorod, près de Kourmisch. Pop. 3000 hab.

MURAT, pet. v. de Fr., dép. du Cantal (*Auvergne*), à 5 l. N. O. de *St.-Flour* ✉. 2600 hab.; c.-l. de s.-préf., trib. de 1re inst. Chaudronnerie et dentelles, grosses draperies, mercerie, ardoises, à 10 l. d'Aurillac. L'arr. de Murat compte 34,164 hab., répartis en 3 cant. et 21 communes. Le cant. de Murat a 13,950 hab. — autre (*Tarn*), c.-l. de cant., à 3 l. de *la Caune* ✉. Pop. du cant. 4000 hab.

MURAZZANO (*Et. sardes*), b. du Piémont, à 9 l. N. O. de Savone.

MURCIE (*Esp.*), prov. bornée par la Nouv.-Castille, la Méditerranée, les roy. de Valence et de Grenade. Elle a env. 25 l. de long et 23 de large. Elle produit bons vins, fruits exquis, beaucoup de soie; peu de blé; riz, légumes, miel, huile, soude, laine fine. — (*Esp.*), v. cap. du roy. de Murcie. Pop. 15000 hab. Cette v. est sit. sur la Segura, à 11 l. N. de Carthagène, 75 S. E. de Madrid. Long. occ. 5° 10'; lat. N. 37° 48'.

MUR-DE-BARREZ, pet. v. de Fr., dép. de l'Aveyron (*Rouergue*). ✉. Fabr. de cadis, ras, camelots et baracans; c.-l. de cant., arr. et à 10 l. N. E. d'Espalion. Pop. du cant 7070 hab.

MURE (la) ou LA MEYRIE, pet. v. de Fr., départ. de l'Isère. ✉ 🚂; 1818 hab. Fabr. de clous, grosses toiles; mines de houille; marbres, tourbières. C.-l. de cant., arr. et à 8 l. S. de Grenoble. Pop. du cant. 9620 hab. — (la), b. de Fr., dép. du Rhône (*Beaujolais*), à 5 l. N. O. de Villefranche, dans les mont. Fabr. de toiles, fil et coton, cotonnades.

MURET, v. de Fr., dép. de la H.-Garonne (*Comminges*), ✉, 3300 hab.; c.-l. de s.-préf., trib. de 1re inst., syndicat marit. Fabr. de draps. Cette v. est à 4 l. S. O. de Toulouse. L'arr. de Muret renferme 80,385 hab., répartis en 10 cant. et 130 communes. Le cant. de Muret à 13,020 hab.

MURFREESHBOROUGH (*Amér. sept., Et.-Un.*), v. de la Caroline du Nord, à 16 l. N. q. O. d'Edenton.

MURO (*Naples*), pet. v. de la Basilicate, à 5 l. S. E. de Conza.

MUROS (*Esp.*), b. de Galice, avec un port, à 9 l. O. de Compostelle.

MURRHART (*Wurtemberg*), pet. v. sur la Mur, à 3 l. S. O. de Hall.

MURVIEL, pet. v. de Fr., dép. de l'Hérault (*Languedoc*), à 3 l. O. de *Montpellier* ✉. — autre, au même dép., c.-l. de cant., arr. et à 2 l. N. de *Béziers* ✉.

MUSA (*Asie*), pet. v. d'Arabie, dans l'Yemen, à 12 l. E. de Moka.

MUSCHELHORN (*Suisse*), une des plus hautes mont. du cant. des Grisons, entre les vallées de Blegno, Calanca, Missex et Reinwald. Hauteur, 10,580 pieds au-dessus de la mer.

MUSILLAC, vil. de Fr., dép. du Morbihan (*Bretagne*), ✉ 🚂, c.-l. de cant., arr. et à 5 l. E. S. E. de Vannes.

MUSSELBOURG (*Gr.-Bret.*), b. d'Ecosse, comté et à 2 l. E. d'Edinbourg.

MUSSI-L'ÉVÊQUE, pet. v. de Fr., dép. de l'Aube (*Champagne*), ✉ 🚂, 1700 hab.; c.-l. de cant., arr. et à 4 l. S. O. de Bar-sur-Seine. Récolte et comm. de vins. Pop. du cant. 9781 hab.

MUTINGZ (*Suisse*), b. du cant. de Bâle. Source d'eaux min.

MUTSCHEN (*Saxe*), pet. v. de Misnie, à 6 l. E. de Leipsick.

MUTTERSTADT (*Bav.*), b. sit. dans le cercle et à 4 l. N. O. de Spire.

MUTZIG, pet. v. de Fr., dép. du B.-Rhin (*Alsace*), à 6 l. O. S. O. de Strasbourg, 1/2 l. de *Motsheim* ✉. Manuf. royale d'armes à feu; 2700 hab.

MUY, b. de Fr., dép. du Var (*Pro-*

vence); ✉: à 3 l. O. de Fréjus, 2 de *Draguignan* ✉.

MUYDEN (*Pays-Bas*), pet. v. de Hollande, sur le Zuyderzée, à 4 l. E. d'Amsterdam. Raffinerie de sucre.

MUZACRA (*Esp.*), v. et port du roy. de Grenade, sur la Médit.; à 11 l. N. E. d'Almérie.

MUZON (*Emp. d'Autr.*), pet. v. de Hongrie, sur le Danube, à 12 l. de Presbourg.

MYO (*Océanie*), une des plus petites Molaques. Lat. N. 1° 20'; long. E. 124° 32'.

MYOM (St.), vil. de Fr., dép. du Puy-de-Dôme (*Auvergne*), près Artonne, à 2 l. N. de Riom, 1 l. d'*Aigueperse* ✉.

MYRA (*Turq. d'Asie*), b. d'Anatolie, à 15 l. S. O. de Satalich.

N.

NAAB (*Allem.*), pet. riv. qui se compose de trois branches réunies près d'Au, et qui se jette dans le Danube, près de Prifening.

NAALDWYK (*Pays-Bas*), vil. de Hollande, sit. à 6 l. O. N. O. de Rotterdam. Pop. 1500 hab.

NAARDEN (*Pays-Bas*), pet. v. de Hollande, sit. à 5 l. E. S. d'Amsterdam, 5 N. d'Utrecht. Long. E. 2° 52'; lat. N. 62° 20'. Manuf. de velours. 2500 hab.

NAAS (*Gr.-Bret.*), v. d'Irlande, dans le Leinster, au comté et 6 l. N. E. de Kildare, près du canal alimenté par la Liffey. Long. occ. 9° 21'; lat. N. 53° 12'.

NABECK (*Bav.*), b. sit. à 8 l. N. de Ratisbonne.

NABEL ou NABAL, *Neopolis* (*Afr.*), pet. v. sit. sur la côte or. de l'Etat de Tunis, à 15 l. S. E. de cette ville. Long. E. 8° 30'; lat. N. 36° 24'.

NABIRAC, vil. de Fr., dép. de la Dordogne (*Périgord*), cant. de Domme, arr. de *Sarlat* ✉.

NABLOUS ou NAPLOUSE, *Neapolis* (*Turq. d'Asie*), b. de Palestine, dans une vallée fertile en olives, à 40 l. S. O. de Damas, 10 N. de Jérusalem. Long. E. 33° 13'; lat. N. 32° 16'. Comm. florissant; manuf. de savon.

NACHOD (*Emp. d'Autr.*), princ. de Bohême, dans le cercle, et à 7 l. N. E. de Kœnigingratz.

NACKEL (*Prusse*), pet. v. de Pologne, dans la Poméranie, sur la Netze, et près du canal de Brumberg, à 40 l. S. O. de Dantzick, 55 E. E. N. de Berlin.

NACKSHIVAN (*Asie*), v. de la gr. Arménie, à 11 l. S. E. d'Erivan, 40 N. O. d'Ardebil. Long. E. 41° 30'; lat. N. 39° 30'. Beaux bazars. Comm. de soies et laines.

NACRI (*Archipel grec*), pet. île inhabitée, à 2 l. S. E. de Pathmos, 6 S. O. de Samos.

NADAILLAC, v. de Fr., dép. du Lot (*Quercy*), près la rive gauche de la Dordogne, à 1 l. S. de *Souillac* ✉.

NADIMSKOI (*Russie asiat.*), v. du gouv. et de la prov. de Tobolsk, c.-l. du cercle de même nom, au fond d'un golfe, au S. E. du golfe de l'Obi. Lat. N. 66° 25'; long. E. 71° 24'. A 60 l. E. d'Obdorskoi, 205 N. E. de Tobolsk.

NADRAMA (*Afr.*), pet. v. du Biled-ul-Djérid, dans les Etats et à 150 l. S. d'Alger.

NAGAÏBATZKAIA (*Russie d'Asie*), fort du gouv. et à 45 l. O. d'Oufa, 13 S. E. de Menzelinsk.

NAGEL, vil. de Fr., dép. de l'Eure (*Normandie*), à 1 l. S. de *Conches* ✉, 4 S. O. d'Evreux.

NAGERA, *Naxara* (*Esp.*), pet. v. de la Vieille-Castille, prov. de Roxia, sur le Najerilla, à 13 l. E. de San-Domingo-de-Calcada, 15 O. N. de Calahorra. Long. occ. 5°; lat. N. 42° 20'. Tombeaux de plusieurs rois.

NAGERAN (*Asie*), b. d'Arabie, dans l'Yemen, à 80 l. N. de Sanaa, 130 S. E. de la Mekke.

NAGOLD (*Wurtemberg*), pet. v. de Souabe, à 7 l. N. O. de Hohenzollern, 11 S. O. de Stuttgard.

NAGORSKOÉ (*Russie d'Asie*), b. sit. près de l'Obi, gouv. de Tobolsk, à 36 l. S. E. de Bérézov.

NAGPOUR (*Indes or.*), v. de l'Hindoustan, anc. cap. de la prov. de Berar, à 10 l. E. de Bourampour, 122 O. de Cattack. Long. E. 76° 30'; lat. N. 21° 10'.

NAGRACUT (*Indes or.*), v. de l'Hindoustan, près d'une chaîne de mont. qui sépare l'Inde de la Perse et du Tibet. Elle est sit. à 30 l. E. q. N. du Nepaul, 125 O. q. S. de Lassrah. Long. E. 82° 58'; lat. N. 28° 15'.

NAGRATCHINSKOI (*Russie d'Asie*), bourgade de Sibérie, au gouv. et à 60 l. N. de Tobolsk, sur la riv. de Joukouda.

NAGY-KORESCH (*Emp. d'Autr.*),

v. du cant. de Pesth, en Hongrie, à 18 l. S. S. E. de Pesth. Pop. 12,000 hab.

NAHOUR (*Indes or.*), pet. v. sit. sur la côte de Coromandel, dans la prov. et à 20 l. E. de Tanjaour.

NAILLERS, b. de Fr., dép. de la Vendée (*Poitou*), à 3 l. E. de *Fontenay* ✉.

NAILLOUX, vil. de Fr., dép. de la H.-Garonne (*Languedoc*), c.-l. de cant, arr. et à 2 l. S. O. de *Villefranche* ✉. Pop. du cant. 7693 hab.

NAINTRÉ, b. de Fr., départ. de la Vienne (*Poitou*), à 2 l. et 1/2 S. O. de *Châtellerault* ✉.

NAIRN (*Gr.-Bret.*), comté d'Ecosse, borné, N. par le golfe de Murray, E. par le comté d'Elgin, O. par celui d'Inverness. — b. sit. sur le golfe de Murray, à 9 l. E. d'Elgin. Long. occ. 5° 55°; lat. N. 57° 37'.

NAJAC, pet. v. de Fr., dép. de l'Aveyron (*Rouergue*), c.-l. de cant., arr. et à 4 l. S. q. O. de Villefranche, 11 S. O. de Rhodez. Long. occ. 0° 21'; lat. N. 44° 14'. Mines de cuivre rouge et de plomb. Pop. du cant. 9635 hab.

NALIKAN (*Turq. d'Asie*), b. d'Anatolie, sur le Sakaria, à 7 l. S. O. d'Ancyre.

NAMDO (*Suède*), pet. île de la Baltique, sur la côte de Sudermanie, près de Stokolm. Lat. N. 53° 10'; long. E. 16° 2'.

NAMSLAU (*Prusse*), pet. v. de Silésie, princip. et à 12 l. E. S. E. de Breslau.

NAMUR (*Pays-Bas*), v. forte, cap. de la prov. de même nom, au confl. de la Meuse et de la Sambre; siége d'un év.; bourse, trib. de comm. Manuf. d'armes; mines de cuivre, plomb, charbon de terre; fonderies de laiton; forges de fer, de clous; fabr. de tabac; tanneries, chapellerie, coutellerie. Foires, le 2 juillet, 15 jours; le samedi de la 2e semaine de juillet et 1er samedi d'octobre, 1 jour; Pop. 15,800 hab. A 6 l. N. de Dinant, 12 S. q. O. de Liége, 13 S. E. de Bruxelles. Long. E. 3° 50' 16"; lat. N. 50° 28' 30".

NANÇAY, b. de Fr., dép. du Cher (*Berry*), à 4 l. N. *Vierzon* ✉, 7 N. de Bourges.

NAN-CHOU-FOU (*Asie*), v. frontière de la prov. de Quang-Tong, dans la Chine.

NANCY (*Lorraine*), v. de Fr., sur la Meurthe; c.-l. de préf. du dép. de la Meurthe; ✉ 🚂. Cour royale pour les dép. de la Meurthe, de la Meuse et des Vosges; trib. de 1re inst. et de comm.; év. dont le diocèse se compose des dép. de la Meurthe, de la Meuse, et des Vosges; c.-l. de la 3e div. milit.; chambre des manuf., académie, collége royal, manuf. royale de tabac. Comm. de vins, liqueurs, fer, alun, suif, bois, marbre, draperies, tapisseries, bonneteries, savon; fabr. de draps, étoffes, toiles, chandelles, raffinerie de poudre; eaux min. Foires, les 21 mai, 20 jours, et 6 novembre, 3 janv. La ville de Nancy est une des villes les mieux bâties de l'Europe. On y remarque de trés beaux édifices. Sa pop. s'élève à 30,000 hab. L'arr. compte 119,633, répartis en 5 cant. et 131 communes. Les 3 cant. de Nancy ont ensemble 49,000 hab. Patrie de Calot, du père Maimbourg, de Bassompierre, de madame de Grafligny. A 13 l. S. de Metz, 83 E. de Paris (dist. lég. 334 kilom.). On paie 42 postes. Long. E. 3° 50' 16"; lat. N. 48° 41' 28".

NANDRIN (*Pays-Bas*), vil. sit. à 3 l. N. E. de Huy, 5 S. O. de Liége.

NANFIO (*Archipel grec*), pet. île d'env. 5 l. de tour, avec un havre et une belle rade. Comm. de cire et miel; peu de vin. A 8 l. E. de l'île de Santorin, 11 S. O. de Stampalie. Long. E. 23° 5'; lat. N. 36° 30'.

NANGASAKI (*Asie*), v. du Japon, l'une des 5 villes impériales de l'île de Ximo. Comm. avec les Hollandais et les Chinois, les seuls étrangers qu'on y admette. Long. E. 127° 31' 52"; lat. N. 32° 45' 50".

NANGIS, pet. v. de Fr., dép. de Seine-et-Marne (*Brie*). ✉ 🚂; c.-l. de cant. Comm. de blé, beurre et fromages. A 16 l. S. E. de Paris. Pop. du cant. 7882 hab.

NANG-HIONG-FOU (*Asie*), v. de la Chine, prov. de Quang-Tong, à 53 l. N. E. de Canton.

NANKA (*Océanie*), pet. îles sit. dans le détroit et près de Banca. Long. E. 103° 17'; lat. S. 2° 26'.

NAN-KING ou KIANG-NAN-FOU (*Asie*), v. de la Chine, cap. de la prov. de Kiang-Nan, sur le Kiang. On évalue sa pop. à 1,000,000 d'hab. Temple, palais, tour de porcelaine à 9 étages, auj. presque en ruine. Bibliot., académie de médecine; fabr. de satins et d'étoffes de coton jaune appelées *nankin*. A 510 l. S. S. E. de Pékin. Lat. N. 32° 4' 40"; long. E. 116° 27'.

NANPWICH (*Angl.*), v. du comté de Chester, sur la Wœver. Fontaines d'eaux salées; laiteries, et fabr. de fromages;

Mines de fer. A 9 l. S. E. de Chester. Long. occ. 4° 50′; lat. N. 53° 5′.

NANT, pet. v. de Fr., dép. de l'Aveyron (*Rouergue*). ✉; c.-l. de cant., arr. et à 4 l. S. E. de Milhaud. Pop. du cant. 8850 hab.

NAN-TCHANG-FOU (*Asie*), v. de la Chine, cap. du Kiang-Si, à 115 l. N. E. de Canton.

NANTERRE, b. de Fr., dép. de la Seine (*Isle-de-France*). ✉ 🖃; 2300 hab. A 2 l. O. de Paris.

NANTES, v. de Fr., sur la rive droite de la Loire, c.-l. de préf. du dép. de la Loire-Inf. (*Bretagne*), trib. de 1re inst. et de comm., ✉ 🖃, administration maritime, bibliot., école d'anatomie et de chirurgie, collége royal, musée, bourse et chambre de comm.; société d'agriculture, de comm., des arts et des sciences; jardin des plantes, école d'hydrographie. Ev. suffragant de Tours; hôtel des monnaies, lettre L. Plusieurs parties de Nantes sont bâties avec élégance. Gr. comm., expédition de navires pour les colonies et ports de l'Europe; construction de navires; pêche de morue. Manuf. d'indiennes, cotonnades, basins, etc.; couvertures, toiles et cordages pour les navires; ferremens; instrumens pour les colonies; filat. de coton, raffineries de sucre, faïenceries, verreries; fabr. de liqueurs. Foires d'un jour à la mi-carême, le lendemain de la St.-Martin, les 25 mai, 16 juillet, 2 septembre, les 1er, 2, 3 et 4e samedi après la St.-Gilles. La pop. s'élève à 83,000 hab. L'arr. de Nantes compte 187,000 hab., répartis en 12 cant. et 67 communes. Patrie de Jacques Cassard, marin; du mathématicien Bouguer. A 21 l. S. O. d'Angers, 94 S. O. de Paris (distance légale, 389 kilom.). On paie 47 postes. Long. occ. 3° 52′ 59″; lat. N. 47° 13′ 6″.

NANTEUIL, b. de Fr., dép. de Seine-et-Marne (*Brie*), ✉, entre Meaux et Château-Thierry, à 15 l. E. de Paris. — autre, dép. de la Marne (*Champagne*), à 2 l. N. d'Epernay, 4 de *Reims* ✉. Comm. de vins. — vil. de Fr., dép. de la Charente (*Angoumois*), à 7 l. N. E. d'Angoulême, 2 de *Ruffec* ✉. — LE HAUDOUIN, pet. v. de Fr., dép. de l'Oise (*Isle-de-France*). ✉ 🖃; c.-l. de cant., arr. et à 5 l. E. q. S. de Senlis. Pop. du cant. 8794 hab.

NANTIAT, vil. de Fr., dép. de la H.-Vienne (*Marche*), c.-l. de cant., arr. et à 4 l. S. E. de *Bellac* ✉. Pop. du cant. 10.383 hab.

NANTOUILLET, vil. de Fr., dép. de Seine-et-Marne (*Brie*), à 3 l. S. O. de Meaux, 1 de *Dammartin* ✉.

NANTUA, pet. v. de Fr., dép. de l'Ain (*Bugey*). ✉ 🖃; c.-l. de s.-préf., trib. de paix et de 1re inst.; chambre des manuf. Foire de 2 jours, le 31 août; bestiaux et autres marchandises. Fabr. de tapisseries, couvertures de laine, nankins, mousselines; papet., tanneries; filat. de coton et de soie. Pop. 3500 hab. L'arr. compte 48,162 hab., répartis en 6 cant. et 69 communes. Le cant. de Nantua a 9200 hab. A 8 l. S. E. de Bourg, 19 N. O. de Lyon, 113 S. E. de Paris. Long. E. 3° 15′; lat. N. 46° 10′.

NANTUKET (*Amér. sept., Et.-Un.*), île du Massachussetts, à 36 l. S. E. de Boston, 8 S. du cap Cod; 15 l. de long, 3 à 11 de large. La pop. de la ville s'élève à 6800 hab. livrés à la pêche de la baleine. Long. occ. (pointe S.) 71° 45′; lat. N. 40° 15′. — banc de sable sit. au S. de l'île. Lat. N. 40° 31′; long. O. 71° 26′.

NAOPURA (*Indes or.*), v. de l'Hindoustan, au Candeish, sur le Tapti, à 32 l. N. E. de Surate. Riz et coton.

NAPLES, *Neapolis, Parthenope* (*Italie*), v. marit., cap. du roy. du même nom, dans la Terre de Labour, avec archev. et université. Cette belle ville s'élève en amphithéâtre, au fond d'un golfe de la Médit. Palais magnifiques, musées, églises superbes, belle salle de spectacle; académie des sciences, école militaire, école de peinture, nombreuses sociétés scientifiques et littéraires, bibl., et gr. comm. Fabr. d'étoffes de soie, draps, couvertures de laine et de coton, mousselines, toiles, savon, papier, vermicelle, liqueurs. Exportation de soie, laine, huile de Calabre et de la Pouille; grains, légumes secs, fruits, vins précieux, eaux-de-vie, manne, jus de réglisse. Importation de sucre, café, cacao, indigo, épicerie, droguerie, vins et draps de France, mercerie, pelleterie, chapellerie, étoffes d'or et d'argent, modes et bijouterie de Paris, cotonnades de Rouen, quincaillerie d'Allemagne, horlogerie, plomb, cuivre, fer-blanc, etc. L'usance des lettres de change est de 8 jours de vue pour celles de Rome, de 20 jours de date pour celles de Florence, de 22 jours de vue pour celles de Gènes et de Livourne, de 15 jours de date de l'acceptation pour celles de Venise, et de 2 mois de date pour celles d'Espagne. On y compte par ducato di regno de 100 grani, valant 4 fr. 27 c.; 40 cannes de Naples, pour étoffes, équivalent à 400 mètres de France; 197 palmes, à 100 mètres; 50 kil., à 155 livres

et 1/2, ou 54 rotali et 1/2 de Naples. Les monnaies d'or sont, la pièce de 6 ducats, valant 25 fr. 34 c.; la pièce de 4 ducats, valant 17 fr. 17 c. Les monnaies d'argent sont, la pièce nouvelle, de 12 carlins, valant 5 fr. 5 c., et celles de 6 carlins, valant 2 fr. 56 c. La pop. de Naples s'élève à 338,000 hab. Il y existe des consulats de France et des autres nations. La ville est défendue par trois châteaux, St.-Elme, Castel-Nuovo, et le Château-de-l'Œuf. A 43 l. S. E. de Rome, 90 S. E. de Florence, 384 S. S. E. de Paris. Long. E. 11° 57' 30"; lat. N. 40° 50' 15". — (le roy. de) ou des Deux-Siciles (*Italie*). Il est borné N. et N. E. par la délégation d'Ancône et le golfe de Venise, à l'E. par la Médit., au S. O. par le phare de Messine qui le sépare de la Sicile, à l'O. par la mer et les délégations de Rome et de Viterbe. Sa pop. est évaluée à 5,000,000 d'hab., et sa superficie à 3100 l. carrées. Il est divisé en 13 provinces, et traversé par les Apennins, ce qui le rend en général montagneux; le sol souvent volcanique est éminemment fertile. Il produit blé, huile, vin, coton, riz, lin, amandes, safran, manne, soufre, alun, vitriol, cristal de roche, chevaux, buffles, bétail, peaux de chèvres et de moutons, merrain; l'agriculture y est cependant fort arriérée, mais les manuf. sont plus florissantes. On y fabrique des tissus de soie et coton, des mousselines, chapeaux, vernis, pâtes, essences, liqueurs, cordes d'instrumens, fleurs artificielles, etc. *L'affranchissement des lettres de France est libre jusqu'à Sarzane seulement.*

NAPO (*Amér. mér.*), gr. riv. qui a sa source aux Cordilières, au S. de Quito, et se jette dans la riv. des Amazones, par une lat. S. de 3° 26'.

NAPOLI-DE-ROMANIE, *Monembasia* (*Grèce*), v. forte de la Morée, avec chât., archev. grec, et bon port. Vice-consulat de Fr. A 10 l. N. E. de Misitra, 21 S. O. d'Athènes. Long. E. 20° 58'; lat. N. 37° 26'.

NAPOULE, b. de Fr., dép. du Var (*Provence*), avec un fort et un port sur la baie de même nom; à 5 l. S. E. de Grasse, 2 de *Cannes* ✉.

NARA (*Asie*), v. du Japon, dans l'île de Niphon, à 10 l. de Méaco.

NARBACH (*Angl.*), b. du comté et à 7 l. O. de Caermarthen.

NARBONNE, v. de Fr., dép. de l'Aude (*Languedoc*), c.-l. d'arr. avec just. de paix et trib., à 2 l. et 1/2 de la mer, 11 E. de Carcassonne, 205 S. q. E. de Paris. Long. E. 0° 39' 59"; lat. N. 43° 10' 52". Elle est bâtie sur la Robine, canal tiré de la riv. d'Aude, et qui communique à la Médit. et au canal du Midi. Comm. de blés, vins, sel, salicot, huile, excellent miel; tanneries. Narbonne compte 9500 hab., son arr. 50,202 répartis en 6 cant. et 70 communes.

NARCONDAM (*mer des Indes*), île du golfe de Bengale, à 25 l. E. des îles d'Andaman. Long. E. 92° 10'; lat. N. 13° 30'.

NARCY, vil. de Fr., dép. de la Nièvre (*Nivernais*), à 1 l. et 1/2 N. E. de la *Charité* ✉. Forges.

NARDO (*Naples*), v. épisc. de la prov. et à 8 l. N. O. d'Otrante, près du golfe de Tarente. Long. E. 16° 3'; lat. N. 40° 27'.

NAREA (*Afr.*), prov. la plus mér. de l'Abyssinie.

NARENTA (*Turq. d'Eur.*), v. de la Dalmatie, au confl. du Nérin et du Naro, à 11 l. S. q. O. de Mostar, 20 N. de Raguse. Long. E. 15° 35'; lat. N. 43° 30'.

NARIGA (*Russie d'Eur.*), b. sit. sur la mer Blanche, à l'emb. de la Petchora, dans le gouv. et à 169 l. N. E. d'Archangel.

NARIM (*Russie asiat.*), v. de Sibérie, gouv. et à 160 l. E. q. N. de Tobolsk, sur l'Oby. Confl. du Ket dans l'Oby. Long. E. 78° 59'; lat. N. 59°.

NARNI (*Italie*), v. épisc. des Etats de l'Eglise, délégation de Spolette, à 16 l. N. E. de Rome, 3 S. O. de Terni. Long. E. 10° 23'; lat. N. 42° 31' 17". Pop. 5000 hab. Belles ruines.

NARO (*Naples*), pet. v. de Sicile, dans le val de Mazara, à 5 l. E. E. N. de Girgenti.

NAROVTCHAT (*Russie d'Eur.*), b. du gouv. et à 40 l. O. de Penza, 11 N. O. de Nijneï Lomov.

NARSAPOUR (*Indes or.*), v. des Circars, sur la côte de Coromandel, à 11 l. N. E. de Masulipatnam. Long. E. 78° 30'; lat. N. 16° 25'.

NARSINGUE (*Indes or.*), pet. v. du territ. de Midnapour, sur la côte de Coromandel, prov. et à 16 l. N. E. d'Ellore.

NARTOUX, vil. de Fr., dép. du Tarn (*Languedoc*), arr. d'*Albi* ✉, cant. de Monestiers.

NARVA (*Russie d'Eur.*), v. forte, cap. de l'Esthonie, dans le gouv. de Pétersbourg, sur la riv. de Narva, qui se jette dans le golfe de Finlande, à 50 l. E. de Revel, 36 S. O. de St.-Pétersbourg. Long. 25° 40'; lat. 59° 25'. Pop. 3000 hab. Son comm. consiste en cuirs de Russie,

fin, chanvre, bois de construction et grains.

NAVAR (*Indes or.*), v. de l'Hindoustan, sur la riv. de Sinde, dans la prov. d'Agrah, à 40 l. S. d'Agrah, 80 E. de Chitor. Long. E. 75° 40′; lat. N. 25° 40′.

NASBINALS, vil. de Fr., dép. de la Lozère (*B.-Languedoc*), c.-l. de cant., arr. et à 5 l. N. O. de *Marvejols* ✉. Pop. du cant. 2797 hab.

NASHVILLE (*Amér. sept., Et.-Un.*), v. du Tenessee, à 90 l. O. de Knoxville. Pop. 4000 hab. Long. O. 89° 28′; lat. N. 33° 45°.

NASSAU (*Allem.*), princ. sit. entre la prov. prussienne du B.-Rhin, le gr.-duché et l'élect. de Hesse, et le territ. de Francfort-sur-le-Mayn. Superficie, 156 l. carrées. Pop. 302,000 hab.; 36 v., 769 vil. Vin du Rhin, noix de galles, chanvres, lin, tabac, etc. Mines d'argent, de fer, de cuivre, de plomb, etc. Eaux min. et thermales. Le duché de Nassau est un état indépendant; son gouv. est constitutionnel. Il fait partie de la confédération germanique, et il a deux voix à la diète. Il entretient 3000 hommes de troupes. Weilbourg, cap. — (*Allem.*), pet. v. du duché de ce nom, sur la Lahn, à 5 l. de l'emb. de cette riv. dans le Rhin, 4 et 1/2 O. q. S. de Dietz. Pop. 1000 hab. Long. E. 5° 28′; lat. N. 50° 15′. — (*Pays-Bas*), fort sit. sur l'Escaut, entre Bergop-Zoom et Tolen. — (*Afr.*), fort. de Guinée, avec un port, sur la Côte-d'Or, à l'E. de la Mina. — (*Antilles*), v. cap. de l'île de la Providence, l'une des îles de Bahama. Pop. 6000 hab. Port sûr et commode.

NASSIGNY, vil. de Fr., dép. de l'Allier (*Bourbonnais*), à 2 l. O. d'*Hérisson* ✉.

NASSOGNE (*Pays-Bas*), b. de la prov. de Liège, à 2 l. et 1/2 N. de St.-Hubert, autant S. de Marche.

NATAL (*Afr.*), riv. qui coule au N. de la Cafrerie. — v. sit. à son emb. dans l'océan Atlantique. Long. E. 29° 10′; lat. S. 29° 56′.

NATCHEZ (*Amér. sept., Et.-Un.*), v. du comté d'Adams, sur le bord or. du Mississipi. Pop. 3000 hab. — peuplade sauvage qui habite la même rive du Mississipi.

NATCHITOTCHES (*Amér. sept., Et.-Un.*), v. de la Louisiane, sur le bord S. O. de la riv. Rouge, à 80 l. N. O. de la Nouv.-Orléans. Long. O. 95° 35′; lat. N. 31° 46′.

NATRON (lac de) (*Afr.*), vallée d'Egypte, dans le désert de Chaïat ou de St.-Macaire, à l'O. du Delta, vers les 28° de long. E., et les 30° 20′ de lat. N. On en tire jusqu'à 36 mille quintaux par an de sel nitreux.

NATTAL (*Océanie*), établissement malais, dans l'île de Sumatra. On en tire de l'or de première qualité.

NAUCELLE, b. de Fr., dép. de l'Aveyron (*Rouergue*), c.-l. de cant., arr. et à 6 l. S. O. de *Rodez* ✉. Pop. du c. 4672 h. — autre au dép. du Cantal (*Auvergne*), à 1 l. O. S. d'*Aurillac* ✉.

NAUHEIM (*Prusse*), b. de la rég. de Potsdam, à 9 l. N. O. de Berlin. Pop. 3000 h.

NAUMBOURG (*Prusse*), v. de la rég. de Mersebourg, sur la Saale, à 15 l. N. E. d'Erfurt. Long. E. 9° 20′; lat. N. 51° 12′. Lycée, bibliothèque; fabr. de gants, cuirs, etc. Pop. 9000 hab. — pet. v. de Silésie, dans la prov. et à 12 l. O. de Jauer, sur la Queiss. — autre dans la prov. et à 4 l. O. de Sagan, sur le Bober.

NAVAN (*Gr.-Bret.*), b. d'Irlande, comté d'Est-Meat, au confl. du Black-Water et de la Boyne, à 8 l. N. O. de Dublin. Pop. 4500 hab.

NAVARETTE (*Esp.*), pet. v. de la Vieille-Castille, à 10 l. N. O. de Calahorra.

NAVARIN ou ZANCHIO (*Grèce*), v. forte de la Morée, avec un port et une rade vaste et sûre, qui peut contenir 1000 vaisseaux. A 7 l. N. O. de Coron. Long. E. 19° 9′; lat. N. 36° 54′. Pop. 3000 hab.

NAVARRE (*Esp.*), l'une des prov. espagnoles, bornée au N. E. par les Pyrénées, qui la séparent de la France; elle est située entre l'Aragon et les prov. de Soria, d'Alava, et de Guipuscoa. Elle a 30 l. de longueur sur 25 de large, et une population de 230,000 hab. Territoire montagneux, mais fertile en vin, blé et fruits; nombreux troupeaux; mines de fer, argent, cuivre, plomb, vitriol et soufre; marbres, agates, granit; animaux sauvages, ours, loups, daims, chamois, chevreuils, sangliers. Peu de manuf., fonderie de canons et bombes. Pampelune, cap. — La basse Navarre, ou la portion qui se trouve en deça des Pyrénées, fait partie du dép. des B.-Pyrénées (*France*) — vil. et château du dép. de l'Eure (*Normandie*), près d'*Evreux* ✉. — (Nouvelle) (*Amér. sept.*), pet. prov. du Nouveau-Mexique, bornée, O. par la mer Vermeille. Sol fertile. Mines d'or.

NAVARREINS, v. de Fr., dép. des B.-Pyrénées (*Béarn*), ✉, sur le gave d'Oloron. Manuf. de toiles. Foires de 3 jours, les 15 septembre et 9 décembre;

c.-l. de cant., arr. et à 5 l. S. d'Orthez. Long. occ. 3° 6'; lat. N. 43° 20'. Pop. de la v. 6800 hab., et du cant. 10,659.

NAVAZE (*Antilles*), île sur la côte O. d'Haïti. Long. occ. 77° 28'; lat. N. 18° 2' 19".

NAVEIL, b. de Fr., dép. de Loir-et-Cher (*Berry*), à 1 l. S. O. de *Vendôme* ✉.

NAVES, b. de Fr., dép. de la Corrèze (*Limousin*), à 1 l. N. de *Tulle* ✉. — autre, dép. du Nord (*Cambrésis*) à 1 l. et 1/2 N. E. de *Cambrai* ✉.

NAVIGATEURS (îles des) (*Océanie*), archipel de la mer Pacifique. Ces îles sont au nombre de 10 principales: Opoun, Léoné, Faubué, Maouna, Oyolova, Calinassé, Pola, Ossamo, Ouera et Sheka. Quoique volcaniques, elles sont fertiles et produisent cocotiers, goyaviers, bananiers, arbres à pain, cannes à sucre, etc. Long. occ. de 171° 45' à 175° 10'; lat. N. 5° 13' 25".

NAXKOW (*Dan.*), v. maritime cap. de l'île Laland, à 27 l. S. O. de Copenhangue.

NAXOS, NAXIA (*Archipel grec*), île d'environ 40 l. de circonférence, la plus fertile des Cyclades. Elle abonde en fruits, oranges, limons, citrons, olives, cédrats, grenades, mûres et figues; récolte de soie et de coton. Pop. 10,000 hab. — v. de même nom, sit. sur la côte or., et cap. de l'île. Elle est défendue par un château. Le port est assez bon. Long. E. 23° 35'; lat. N. 37° 7'.

NAY, b. de Fr., dép. de la H.-Loire (*Auvergne*), à 2 l. O. du *Puy* ✉. — pet. v. de Fr., dép. des B.-Pyrénées (*Bearn*), sur le gave de Pau; c.-l. de cant., arr. et à 3 l. S. E. de *Pau* ✉. Manuf. d'étoffes de laines. Pop. du cant. 11,260 hab.

NAYLAND (*Angl.*), b. du comté de Suffolk, à 2 l. N. de Colchester.

NAYS ou NAS, b. de Fr., dép. de la Meuse (*Lorraine*), sur l'Ornain, à 1 l. S. de *Ligny* ✉.

NAZAIRE (St.-), b. de Fr., dép. de la Loire-Inf. (*Bretagne*); c.-l. de cant., syndicat maritime; tourbières, petit port à l'embouchure de la Loire, à 4 l. E. de *Guérande* ✉. Pop. du b. 600 hab., et du cant. 9305. — autre, dép. du Var (*Provence*), à 10 l. S. O. de Marseille, 1 d'*Ollioules* ✉.

NAZARETH (*Asie*), pet. v. de Palestine, célèbre par le séjour de J. C. et un combat des Français contre les Turcs en 1799, à 6 l. N. E. de Samarie, et 12 N. de Jérusalem — (*Amér. sept. Et.-Unis*), v. de Pensylvanie, comté de Northampton, à 3 l. de Bethléem. — (*Pays-Bas*), vil. sur l'Escaut, à 3 l. S. O. de Gand.

NAZELLES, b. de Fr., dép. d'Indre-et-Loire (*Touraine*), à 1 l. N. d'*Amboise* ✉.

NEAGH (*Gr.-Bret.*), grand lac d'Irlande, entre les comtés d'Antrim, d'Armagh, de Down et de Tyrone. Il a 15 l. de tour.

NÉANT, vil. de Fr., dép. du Morbihan (*Bretagne*), à 2 l. N. E. de *Ploërmel* ✉.

NÉATH (*Angl.*), port et b. du comté de Clamorgan, à 10 l. N. O. de Landaff. Comm. de charbon. Pop. 2750 hab.

NEAU, b. de Fr., dép. de la Mayenne (*Maine*), à 4 l. de Mayenne, 1 d'*Evron* ✉. — EUPEN (*Pays-Bas*), vil. à 2 l. de Limbourg. Fabr. de beaux draps.

NEAUFLE-LE-CHÂTEAU, b. de Fr., dép. de Seine-et-Oise (*Isle-de-Fr.*), ✉, 966 hab.; à 8 l. N. O. de Paris. — LE VIEUX, à une l. du premier.

NÉBOUZAN, anc. pet. prov. de Fr., dans la Guyenne, actuellement H.-Garonne. St.-Gaudens, cap.

NEBSTICH (*Emp. d'Autr.*), v. de Moravie, à 10 l. N. E. de Brinn.

NÉCAUS (*Afr.*), v. de la régence d'Alger. Territoire abondant en figues; à 50 l. O. de Constantine.

NECHERS, b. de Fr., dép. du Puy-de-Dôme (*Auvergne*), arr. et à 2 l. N. O. d'*Issoire* ✉.

NECKAR (*Allem.*), riv. qui prend sa source au N. de celle du Danube, dans la Forêt-Noire, et se jette dans le Rhin à Manheim, après avoir reçu dans son cours l'Entz, la Muhr, le Kocher, l'Elfatz, etc. — (cercle du), un des 9 cercles du gr.-duché de Bade, traversé par le Nekar. 166,383 hab. Manheim, c.-l. — Cercle du Wurtemberg, divisé en 16 bailliages. Pop. 365,600 hab.; c.-l., Ludwigsbourg.

NECKARS GEMUND (*Allem.*), pet. v. du duché de Bade, sur le Neckar, à env. 2 l. E. d'Heidelberg. Long. E. 6° 25'; lat. N. 49° 24'. Comm. de cuirs, tanneries importantes; poterie. — STEINACH, pet. v. à 1 l. N. E. de Neckars-Gemund. — ULM (*Wurtemberg*), v. sit. au confluent du Neckar et de la Salm, à 1 l. et 1/2 N. d'Hailbronn. Long. 6° 50'; lat. N. 49° 11' 40".

NECKER (*Océanie*), pet. île au N.

O. des îles Sandwich. Long. occ. 168° 10'; lat. N. 23° 45'.

NECTAIRE (St.-), vil. de Fr., dép. du Puy-de-Dôme (*Auvergne*), arr. d'*Issoire* ✉, cant. de Champeix.

NEDDE, vil. de Fr., dép. de la H.-Vienne (*Marche*), sur la Vienne, arr. de Limoges, à 7 l. S. E. de *St.-Léonard* ✉.

NEDERBRAKEL (*Pays-Bas*), vil. de Flandre, à 3 l. E. S. d'Oudenarde, 7 S. de Gand.

NEDER-KRUCTEN (*Pays-Bas*), vil. situé à 4 l. E. E. S. de Ruremonde, près la riv. de Swalmen.

NEDERWEERT (*Pays-Bas*), pet. v. sit. à 5 l. N. O. de Ruremonde. Pop. 3500 hab.

NEDSJED-EL-ARED (*Asie*), contrée de l'Arabie, bornée, O. par l'Hedjaz et l'Yemen, S. par l'Hadhramaût, E. par l'Oman. C'est cette portion de l'Arabie qui porte le nom d'Arabie déserte; elle est divisée en sept prov. La v. la plus considérable se nomme Drehièh.

NEDONCHEL, vil. de Fr., dép. du Pas-de-Calais (*Artois*), à 4 l. O. de *Béthune* ✉.

NEFFIEZ, vil. de Fr., dép. de l'Hérault (*Languedoc*), arr. de *Béziers* ✉. Mines de charbon.

NEGADE, *Papa* (*Afr.*), vil. de la H.-Egypte, habité par des Cophtes, sur la rive occ. du Nil, à 9 l. N. O. des ruines de Thèbes. Long. E. 30° 13'; lat. N. 25° 53' 30".

NEGAPATAN ou NEGAPATNAM (*Indes or.*), place forte et maritime sit. sur la côte de Coromandel, dans la province de Tanjaor, à 30 l. S. de Pondichéry, et 2 S. de Karikal. Long. E. 77° 10'; lat. N. 10° 50'.

NEGOAS ou ISLE DES NÈGRES (*Océanie*), l'une des Philippines, entre Mindanao au S., Luçon au N., Zebu à l'E., Panay à l'O. Elle a 54 l. de longueur, sur environ 13 de largeur. Long. E. 120°; lat. N. 10°.

NÉGOMBO (*mer des Indes*), pet. v. et fort de la côte occ. de l'île de Ceylan, à 8 l. N. de Columbo.

NEGRAIS ou NEGRAILLE (*Indes or.*), cap et île du golfe du Bengale, à la pointe occ. du Pégu, avec port à l'emb. de l'Irraouady. Long. E. 92° 12'; la N. 15° 59'.

NEGREPELISSE, pet. v. de Fr., dép. de Tarn-et-Garonne (*Quercy*), c.-l. de cant., arr. et à 3 l. N. E. de *Montauban* ✉, 9 S. de Cahors, près de l'Aveyron. Fabr. d'étoffes de coton. Pop. du cant. 10,200 hab.

NÈGREPONT ou EGRIPO (*Archipel grec*), île longue et étroite sur la côte or. de la Livadie; elle a 40 l. de long sur 10 de large, et 145 carrées de surface. — (détroit de), autrefois l'EURIPE; il sépare cette île du continent de la Livadie. La marée est très irrégulière sur ces côtes. — NÈGREPONT, *Chalcis*, v. cap. de l'île de même nom, sur l'Eurîpe, au point le plus resserré du détroit, à 10 l. N. d'Athènes. Long. E. 21° 13'; lat. N. 38° 31'. Cette v. communique par un pont avec la Livadie.

NEGRET (*France*), cap sur la côte S. O. de l'île de Corse. Lat. N. 41° 35'; long. E. 6° 54'.

NEHAVEND ou NOUAVEND (*Asie*), v. de Perse, dans l'Irâk persanne, à 14 l. S. d'Amadan. Long. E. 33° 50'; lat. N. 34° 10'.

NEIDEMBOURG (*Prusse*), pet. v. de la rég., de Kœnigsberg, à la source de la Nidda. Pop. 2000 hab.

NEIFFEN (*Wurtemberg*), pet. v. à 6 l. E. de Tubingue.

NEIM (*Allem.*), pet. v. du duché de Hesse-Darmstadt, à 3 l. N. O. d'Arensberg.

NEISSE ou NISSE (la) (*Allem.*), riv. qui prend sa source en Bohême, près de Proschwitz, et se jette dans l'Oder près de Grossen. — autre qui prend sa source en Silésie et se jette dans l'Oder près de Schurvast.

NEISSE (*Prusse*), forte v. dans la B.-Silésie, au confl. de la Gilla et de la Neisse, à 15 l. S. E. de Breslau.

NEIVA (*Portug.*), pet. riv. de la prov. d'entre Duero-è-Minho; elle se jette dans la mer, au b. de Neiva.

NELLENBOURG (*Allem.*), pet. v. du gr.-duché de Bade, avec un château; territoire fertile, à 9 l. N. de Constance. Long. E. 6° 40'; lat. N. 47° 54'.

NELSON (le port) (*Amér. sept.*), port et forteresse de la baie d'Hudson. Long. O. 95° 2'; lat. N. 57° 12'. — (*Amér.-sept.*, *Et.-Un.*), l'une des contrées de la Virginie. — autre dans le Kentuckey.

NEMOURS, v. de Fr., dép. de Seine-et-Marne (*Brie*), sur le canal de Briare, ✉ 🖃, 4800 hab. Comm. de blé, farines, vins, fromages, pelleterie, chapellerie, tannerie. Foires de 2 jours, le 24 juin; chevaux et bestiaux; c.-l. de cant., arr. et à 4 l. S. de Fontainebleau. Long. E. 0° 20'; lat. N. 48° 15'. Pop. du cant. 9247.

NENAG (*Gr.-Bret.*), b. d'Irlande,

comté de Tipperary, sur le Shannon, à 25 l. de Dublin.

NEOCASTRO (la) (*Turq. d'Eur.*), fort de Romélie au milieu du Bosphore. Prison d'état, à 5 l. N. de Constantinople.

NEOGRAD-VARMEGYE (*Emp. d'Autr.*), comté de la Hongrie en deçà du Danube. Pop. 164,000 hab. Le vil. est sit. par long. E. 16° 4'; lat. N. 47° 55'.

NEOMAYE (Ste.-), b. de Fr., dép. des Deux-Sèvres (*Poitou*), à 1 l. E. de Niort, 1 de *St.-Maixent* ✉.

NEOTS (St.-) (*Angl.*), b. du comté d'Huntingdon, sur l'Ouse, à 7 l. S. O. de Cambridge.

NEPAUL (*Indes or.*), Etat du N. de l'Hindoustan, borné, N. par l'Himalaya, S. par le Bahar, l'Oude et le Delhi, E. par le Boutan. Température moyenne. Mines de fer et de cuivre; riz, légumes, miel; bois de construction, tapis, etc. Pop. 1,000,000 d'hab.; c.-l. Khatmandou.

NEPI (*Italie*), pet. v. des Etat. de l'Eglise, sur la Triglia, à 8 l. N. de Rome. Long. E. 10° 10' 40"; lat. 42° 14' 39".

NEPOMUCÈNE ou GROENBERG (*Empire d'Autr.*), v. de Bohème, à 5 l. S. de Pilsen. Patric de St. Jean de Nepomucène.

NÉRA (*Italie*), riv. des Etats. de l'Eglise; elle sort des montagnes de l'Abruzze, reçoit le Vélino près de Terni, et se jette dans le Tibre, sous Narni.

NÉRAC, v. de Fr., dép. de Lot-et-Garonne (*Condomois*), sur la Baise; c.-l. de s.-préf., ✉, 5600 hab.; trib. de paix et de 1re inst. Comm. de blé, farines, vins, eaux-de-vie; tannerie, bonneterie, ustensiles de cuivre, verrerie. Foires de trois jours le 15 juin, de deux jours le 29 août. A 4 l. S. O. q. S. d'Agen. Long. occ. 2° 2'; lat. N. 44° 10'. L'arr. compte 57,885 hab., répartis en 7 cant. et 82 communes. Le cant. de Nérac a 11,804 hab.

NERBA (*Saxe*), pet. v. de Turinge, sur l'Untsruth, à 5 l. N. O. de Naumbourg.

NERBOUDDAH (*Indes or.*), riv. de l'Hindoustan qui arrose le Kandeisch, le Malwa et le Goudjerate, et se jette dans le golfe de Cambaye.

NÉRESTABLE ou NOIRETABLE, b. de Fr., dép. de la Loire (*Forez*), ✉, c.-l. de cant., arr. et à 8 l. N. O. de Montbrison, à 4 l. de *Thiers* ✉, Puy-de-Dôme. Pop. du cant. 7918 hab.

NÉRICIE (*Suède*), prov. sit. sur le lac de Water. Mines de fer, d'alun et de soufre; forges, fonderies de canons. Orébro, cap.

NÉRIS, b. de Fr., dép. de l'Allier (*Bourbonnais*), à 1 l. S. E. de *Montluçon*. ✉. Eaux minérales.

NÉRONDE, pet. v. de Fr., dép. de la Loire (*Forez*), c.-l. de cant., à 2 l. S. E. de Montbrison, 3 de *St.-Symphorien-de-Lay*. ✉. Pop du c. 9181 hab.

NÉRONDES, b. de Fr., dép. du Cher (*Berry*); c.-l. de cant., arr. et à 10 l. N. E. de St.-Amand, 2 de *Villequiers* ✉. Pop. du cant. 8580. hab.

NERTCHINSKOI (*Russie d'Asie*), v. de Sibérie, gouv. et à 180 l. E. d'Irkoutsk. Martres zibelines, mines d'argent. Lieu d'exil. Lat. N. 51° 56'; long. E. 14° 30'.

NESCHIN (*Russie d'Eur.*), v. du gouv. et à 15 l. S. E. de Tchernigov. Pop. 16,000 hab. Lat. N. 51° 2' 45"; long. E. 29° 29' 30".

NESLE, pet. v. de Fr., dép. de la Somme (*Picardie*), sur le Lignon. ✉, 1658 hab. Fabr. de belles toiles; à 3 l. N. de Roye. Long. O. 0° 34'; lat. N. 49° 45' 30".

NESS (*Gr.-Bret.*), lac d'Ecosse, comté et près d'Inverness; 7 l. de long. sur 1 de large.

NESTIER, vil. de Fr., dép. des H. Pyrénées (*Bigorre*); c.-l. de cant., arr. et à 7 l. E. de Bagnères-de-Bigorre, 2 l. de *Montrejeau* ✉ (H.-Garonne). Pop. du cant. 9876.

NETANCOURT, b. de Fr., dép. de la Marne (*Champagne*), à 5 l. O de *Bar-sur-Ornain* ✉.

NETHE (*Pays-Bas*), riv. du Brabant, laquelle, après avoir reçu la Dyle, prend le nom de Ruppel, et se jette dans l'Escaut, vis-à-vis Ruppelmonde.

NETTUNO, *Nuptunium* (*Italie*), pet. v. des Etats. de l'Eglise, à 9 l. S. E. de Rome, 5 S. O. de Velletri.

NEUBERG (*Emp. d'Autr.*), b. de la H.-Styrie, à 8 l. N. E. de Pruck.

NEUBOURG, NEWBURG (*Dan.*), v. sit. sur la côte or. de l'île de Fionie, à 22 l. S. O. de Copenhague. Cette v. possède un port qui fait un comm. assez actif, surtout en céréales. — (*Allem.*), v. du gr.-duché de Bade, à 1 l. et 1/2 O. de Badenweiller, 7 S. O. de Fribourg. — autre (*Bav.*), à 10 l. N. q. E. de Ratisbonne, autant S. E. d'Ambert. — autre, sur l'Inn, à 2 l. S. q. O. de Passau. — autre (*Wurtemberg*), à 2 l. S. O. de Pfortzheim, 5 S. E. de Durlach. — autre (*Emp. d'Autr.*), sur le Danube,

à 3 l. N. O. de Vienne. — *Neoburgum* (*Bav.*), v. forte sur le Danube, à 4 l. O. q. S. d'Ingolstadt, 16 N. q. O. de Munich. Fabr. de draps, lainages; toiles, aiguilles, etc. Pop. 6000 hab. — b. de Fr., dép. de l'Eure (*Normandie*); c.-l. de cant., arr. et à 4 l. O. q. S. de Louviers. Pop. du cant. 13,700 hab.

NEU-DIETENDORF (*Saxe*), pet. v. à 3 l. S. O. de Gotha. On y fabr. étoffes de laine, de coton et de soie, bas, chapeaux, rubans, passementerie, marchandises mi-laine, montres, cuirs, ouvrages d'acier.

NEUENDAM (*Prusse*), v. de la Nouvelle-Marche de Brandebourg, à 7 l. S. E. de Kœnigsberg, 18 E. E. N. de Berlin. Manuf. de draps et teintureries.

NEUENSTEIN (*Wurtemberg*), pet. v. de Franconie, à 4 l. N. O. de Hall en Souabe.

NEUFCHATEAU, *Neomagus*, et puis *Neocastrum*, v. de Fr., dép. des Vosges, (*Lorraine*). ✉ 🚂; c.-l. d'arr. avec just. de paix et trib. de 1re inst., à 11 l. S. O. de Nancy. Comm. de vins, grains et bois. La ville de Neufchâteau a 3210 hab.; son arr. en compte 59,860 répartis en 5 cant. et 133 communes. Le cant. de Neufchâteau a 14,390 hab. — (*Pays-Bas*), b. du gr.-duché et à 14 l. O. q. N. de Luxembourg.

NEUFCHATEL, b. de Fr., dép. de l'Aisne (*Laonnais*), c.-l. de cant., arr., et à 6 l. S. E. de *Laon* ✉. Pop. du cant. 8734 hab. — autre au dép. de la Sarthe (*Maine*), à 2 l. O. q. N. de *Mamers* ✉. — (*Suisse*), princ. formant l'un des 22 cant. de la rép. helvétique, mais sous la souveraineté du roi de Prusse. Elle a 26 l. carrées, et sa pop. est d'env. 52,000 h. — (*Suisse*), v. de Suisse, cap. de la princ. de son nom, à 7 l. N. O. de Fribourg. Fabr. de draps, de toiles peintes, de dentelles, d'horlogerie et bijouterie, papeteries, fonderies de cuivre. Pop. 5500 hab. — lac au bord duquel est sit. la v. qui porte son nom. Il a 8 l. de long sur 2 de large. — EN BRAY, v. de Fr., dép. de la Seine-Inf. (*Normandie*). ✉ 🚂; c.-l. d'arr., avec just. de paix et trib. de 1re inst et de comm. Fabr. de lainages et bonneterie, verreries; comm. de fromages renommés, et de cidre. Neufchâtel a 3000 hab.; son arr. en compte 81,850, répartis en 8 cant. et 147 communes. Le cant. de Neufchâtel a 12,620 h. A 9 l. N. E. de Rouen.

NEUFMAISONS, vil. de Fr., dép. des Ardennes (*Champagne*), à 3 l. S. de *Rocroi* ✉. — autre au dép. de la Meurthe (*Lorraine*), à 6 l. de *Lunéville* ✉.

NEUFMARCHÉ, b. de Fr., dép. de l'Eure (*Normandie*), à 2 l. et 1/2 de *Gisors* ✉.

NEUFMÉNIL, vil. de Fr., dép. de la Manche (*Normandie*), à 5 l. de *Coutances* ✉. — autre au dép. du Nord (*Hainaut*), à 1/2 l. de *Maubeuge* ✉.

NEUGARTEN (*Prusse*), pet. v. de la Poméranie-Ultér., à 5 l. S. de Camin, 8 N. E. de Stettin.

NEUHAUS (*Emp. d'Autr.*), v. forte de Bohême, dans le cercle et à 7 l. S. E. de Béchin, 25 S. E. de Prague. Fabr. de draps. — autre (*Bav.*), à 9 l. N. E. de Ratisbonne, autant N. de Straubing.

NEUHAUSEL, *Neoselium* (*Emp. d'Autr.*), v. de la H.-Hongrie, sur la Nitra, à 16 l. E. S. de Presbourg.

NEUHOFFEN (*Emp. d'Autr.*), b. de la H.-Autr., à 6 l. S. de Lintz.

NEUHORNBACH (*Bav.*), pet. v. du cercle du Rhin, à 2 l. S. de Deux-Ponts.

NEUILLÉ-PONT-DE-PIERRE, vil. de Fr., dép. d'Indre-et-Loire (*Touraine*), c.-l. de cant., arr. et à 5 l. N. O. de Tours, 2 de *Neuvy-le-Roy* ✉. Fabr. de droguets, serges, étamines, et couvertures. Pop. du cant. 8773 hab.

NEUILLY, b. de Fr., surnommé *le Malherbe*, dép. du Calvados (*Normandie*), à 3 l. S. O. de *Caen* ✉. — autre, dép. d'Indre-et-Loire (*Touraine*), à 4 l. de *Tours* ✉. — autre, dép. de la Seine (*Isle-de-France*), à 1 l. O. de Paris, ✉, 1500 hab.; c.-l. de cant., arr. de Paris. Pop. du cant. 16,464 hab. — EN THEL, v. de Fr., dép. de l'Oise (*Isle-de-France*), c.-l. de cant., arr. et à 5 l. et 1/2 de Senlis, 2 de *Beaumont-sur-Oise* ✉ (Seine-et-Oise). Pop. du cant. 9670 hab. — L'EVÊQUE, b. de Fr., dép. de la H.-Marne (*Bassigny*), c.-l. de cant., arr. et à 3 l. N. q. O. de *Langres* ✉. Pop. du cant. 7851 hab. — SAINT-FRONT, pet. v. de Fr., dép. de l'Aisne (*Picardie*), ✉, 1807 hab.; c.-l. de cant., arr. et à 4 l. N. O. de Château-Thierry. Fabr. de bonneteries. Pop. du cant. 9174 hab. — LE RÉAL, b. de Fr., dép. de l'Allier (*Bourbonnais*), c.-l. de cant., arr. et à 3 l. S. de *Moulins* ✉. Pop. du cant. 5835 hab.

NEUKALDEN ou NEUKALHEN (*Allem.*), pet. v. du duché de Mecklenbourg, près du lac de Kummerow, à 12 l. S. E. de Rostock.

NEUKIRCHEN (*Prusse*), b. du distr. de Dusseldorf. — (*Suisse*), pet. v. du cant. de Schaffhouse.

NEUMARCK (*Emp. d'Autr.*), b. de de la Carniole, à 4 l. N. de Craimbourg. Fabr. de maroquins, étoffes, vaisselle de cuivre et de fer. — (*Prusse*), pet. v. sur la Drebnitz, près de Culm. — autre, en Silésie, à 6 l. O. de Breslau. autre (*Bav.*), sur la Schwartza, à 16 l. S. E. de Nuremberg.

NEUNG-SUR-BEUVRON, vil. de Fr., dép. de Loir-et-Cher (*Blaisois*), c.-l. de cant., arr. et à 5 l. de Romorantin, 6 de *la Ferté-St.-Aubin* ✉. Pop. du canton 4451 hab.

NEU-PERN (*Bav.*), b. à 3 l. de Rosenheim, 17 S. E. de Munich.

NEURBOURG (*Pays-Bas*), vil. du gr.-duché de Luxembourg, à 3 l. O. de Bitbourg.

NEURODE (*Prusse*), v. du distr. de Reichenbach, à 4 l. N. O. de Glatz. Fabr. de bons draps.

NEUSALTZ (*Prusse*), v. de Silésie, et à 5 l. N. O. de Glogau, sur l'Oder. Fabr. de draps, toiles, meules de moulins ; salines.

NEUSAZ (*Emp. d'Autr.*), v. du comté de Backs, sur le Danube ; siége d'un évêché grec. Cette ville, qui est le centre d'un comm. considérable, renferme env. 14,000 hab.

NEUSIEDLER-SEE (en hongrois *Fertoe*) (*Emp. d'Autr.*), lac de Hongrie ; il a 10 l. de long sur 4 de largeur moyenne. — Il se trouve sur le bord de ce lac un village du même nom.

NEUSOHL (*Emp. d'Autr.*), v. de Hongrie, c.-l. du comté de Sohl ; siége d'un évêché catholique. Fabr. d'armes blanches ; gr. nombre de forges ; mines de cuivre aux environs. Pop. 10,000 ames.

NEUSTADT (*Russie d'Eur.*), v. de Finlande, sur le golfe de Bothnie, à 10 l. d'Abo. — autre (*Emp. d'Autr.*), en Moravie, cercle et à 4 l. N. O. d'Olmutz. — Fabr. de salpêtre et de verres. — autre (*Bav.*), au distr. et à 4 l. S. E. de Bareuth. — autre (*Bav.*), sur l'Aisch, dans le cercle de la Rézat. — autre (*Prusse*), dans la Silésie, à 8 l. S. d'Oppeln. Gr. comm. de fil. — autre (*Prusse*), dans la moyenne Marche de Brandebourg, à 5 l. E. d'Havelberg. Célèbre manuf. de glaces et de verres. — autre (*Saxe*), c.-l. de cercle, sur la riv. d'Orla, à 7 l. S. E. d'Iéna, 13 S. de Naumbourg. — autre (*Allem.*), dans la Wagrie, sur la Baltique, près de Lubeck. — autre (*Allem.*), au duché de Mecklenbourg, proche l'Elbe, à 7 l. S. de Schwerin. — autre (*Emp. d'Autr.*), dans la B.-Autriche, avec chât., arsenal, et très beau parc ; à 8 l. S. de Vienne. Fabr. de porcelaine ; école militaire. — autre (*Bav.*), sur la Saale, à 13 l. N. de Schweinfurt. — autre (*Han.*), à 6 l. N. O. d'Hanovre. — ANDERHART (*Bav.*), v. du cercle du Rhin, à 6 l. S. O. de Spire. — EBERSWALD (*Prusse*), v. de la moyenne Marche de Brandebourg, à 17 l. N. O. de Berlin. Coutellerie, ouvrages d'acier, ustensiles de cuisine.

NEUSTÆDEL (*Saxe*), pet. v. de Misnie, à 11 l. S. E. de Dresde. Fabr. de bonne toiles de lin. — autre (*Prusse*), à 5 l. O. de Glogau, sur la Weisfurt.

NEUTEICH (*Prusse*), pet. v. près de Marienbourg, sur la Tye.

NEUVE-ÉGLISE, b. de Fr., dép. du Puy-de-Dôme (*Auvergne*), à 7 l. O. d'Issoire, 2 de *Montaigut* ✉. — autre (*Pays-Bas*), à 3 l. S. d'Ypres.

NEUVIC, pet. v. de Fr., dép. de la Corrèze (*Limousin*), c.-l. de cant., arr. et à 5 l. S. d'*Ussel* ✉. Pop. du cant. 9646 hab. — autre, dép. de la Dordogne (*Auvergne*), ✉ ; 2000 hab. ; c.-l. de cant., arr. et à 5 l. S. E. de Riberac. Pop. du cant. 8917 hab.

NEUVILLE, b. de Fr., dép. du Calvados (*Normandie*), près de *Vire* ✉. Carrière d'excellentes ardoises. — autre, dép. de la Vienne (*Poitou*), c.-l. de cant., arr. et à 4 l. N. E. de Poitiers. Pop. du cant. 8960 hab. — AUX BOIS, b. de Fr., dép. du Loiret (*Gâtinais*), ✉, 2015 hab. ; c.-l. de cant., arr. et à 5 l. N. E. d'Orléans. Pop. du cant. 7800 hab. — L'ARCHEVÊQUE ou SAINTE-COLOMBE, pet. v. de Fr., dép. du Rhône (*Lyonnais*) ✉, 2400 hab. ; c.-l. de cant., arr. et à 3 l. N. de *Lyon* ✉. Fabr. de velours de coton et soie, ratines ; amidonneries, fonderies, laminoirs pour le cuivre ; filat. de coton, blanchisseries de toiles, papet. Pop. du cant. 11,780 hab. — LES DAMES, b. de Fr., dép. de l'Ain (*Bresse*), à 4 l. S. O. de Bourg, 1 de *Châtillon-les-Dombes* ✉. — autre, dép. du Pas-de-Calais (*Picardie*), près de *Montreuil* ✉. — autre, dép. de la Sarthe (*Maine*), à 2 l. du *Mans* ✉. — SUR ARONDE ou LE ROI, pet. v. de Fr., dép. de l'Oise (*Picardie*), à 4 l. N. E. de Clermont-Oise, 2 de *St.-Just* ✉.

NEUVILLER, pet. v. de Fr., dép. du B.-Rhin (*Alsace*), à 2 l. N. de *Saverne* ✉. — b. de Fr., dép. de la Meurthe (*Lorraine*), arr. et à 4 l. S. O. de *Lunéville* ✉.

NEUVILLETTE, vil. de Fr., dép. du Pas-de-Calais (*Picardie*), à 2 l. et 1/2 S. O. de *Montreuil-sur-Mer* ✉.

NEUVILLY, vil. de Fr., dép. du Nord (*Cambrésis*), à 4 l. et 1/2 S. E. de

Cambray ✉. — autre au dép. de l'Eure, près de *Vernon* ✉.

NEUVY, b. de Fr., dép. de la Nièvre (*Nivernais*), arr. et à 3 l. N. de Cosne, 1 O. de *Clamecy* ✉. — autre au dép. de l'Yonne (*Bourgogne*), arr. et à 5 l. N. O. de Tonnerre, 1 N. E. de *St.-Florentin* ✉. — autre au dép. du Cher (*Berry*), arr. et à 7 l. N. q. O. de Bourges, 4 N. E. de *Vierzon* ✉. — autre au dép. d'Indre-et-Loire (*Touraine*), ✉, c.-l. de cant., arr. et à 6 l. N. q. O. de Tours. Pop. du cant. 11,226 hab. — LES MOULINS, vil. de Fr., dép. de l'Allier (*Bourbonnais*), à demi-l. de *Moulins* ✉. — PAILLOUX, b. de Fr., dép. de l'Indre (*Berry*), arr. et à 3 l. S. O. d'*Issoudun* ✉. — SAINT-SÉPULCRE, b. de Fr., dép. de l'Indre (*Berry*), c.-l. de cant., arr. et à 1 l. O. de *la Châtre* ✉. Pop. du cant. 9753 hab.

NEUWIED (*Et. prussiens*), pet. v. sur le Rhin, à 5 l. N. q. O. de Coblentz.

NEUWILSLOCH (*Allem.*), pet. v. du gr.-duché de Bade, à 2 l. et 1/2 S. d'Heidelberg.

NEVA (*Russie d'Eur.*), riv. qui sort du lac Ladoga, et se jette dans le golfe de Finlande, après un cours de 17 lieues. Elle traverse St.-Pétersbourg.

NEVEL (*Russie d'Eur.*), v. du gouv. et à 28 l. N. E. de Polotsk, 17 S. O. de Velikié-Louki. Long. E. 27° 50'; lat. N. 56°.

NEVERS, v. de Fr., ✉ ☎, c.-l. du dép. de la Nièvre (*Nivernais*), à 11 l. N. N. O. de Moulins, 72 S. q. E. de Paris (dist. légale, 360 kilom.). Evêché, trib. de paix, de 1re inst. et de comm., chambre consultative des manuf. Comm. de fer et acier, fonderie de canons, chaînes de fer, enclumes; fabr. de porcelaine, de faïence, d'émail, de colle-forte. Nevers a 14,500 hab.; son arr. en compte 82,640, répartis en 8 cant. et 108 communes. Le cant. de Nevers a 19,420 hab.

NEVIANSKOI (*Russie d'Asie*), b. du gouvernement de Perm, prov. et à 11 l. N. d'Ekaterinbourg. Forges nombreuses et considérables.

NEVIC, b. de Fr., dép. de la Charente-Inf. (*Saintonge*), à 1 l. et 1/2 N. E. de *St.-Jean-d'Angély* ✉.

NEVILLE, b. de Fr., dép. de la Seine-Inf. (*Normandie*), à 1 l. et 1/2 S. de *St.-Valery-en-Caux* ✉. — autre au dép. de la Manche (*Normandie*), à 5 l. E. E. N. de *Cherbourg* ✉.

NEVONSKA (*Russie d'Asie*), b. du gouv. et à 140 l. N. q. O. d'Irkoutsk.

NEVY, vil. de Fr., dép. du Jura (*Franche-Comté*), à 2 l. et 1/2 S. de *Dôle* ✉.

NEWARK (*Angl.*), ville du comté et à 6 l. N. E. de Nottingham. Comm. de charbon de terre, laines et grains. Pop. 7000 hab. — autre (*Amér. sept., Et.-Un.*), à 5 l. O. de New-York, dans le New-Jersey, et au comté d'Essex.

NEWBERN (*Amér. sept., Et.-Un.*), v. de la Caroline du Nord dans le distr. du même nom, à 40 l. N. N. E. de Wilmington, dans le comté de Craven. Pop. 6200 hab.

NEWBURY (*Angl.*), pet. v. du comté de Berks, à 20 l. O. de Londres, 9 N. de Winchester. Elle renferme un grand nombre de fabr. diverses. Pop. 5000 hab. — autre (*Amér. sept., Et.-Un.*), dans l'Etat de Massachussets, comté d'Essex, sur la Merrimack, près de la mer. Elle possède un port spacieux, sûr et commode. Cette v. est à 75 l. N. N. E. de Boston. Pop. 8000 hab.

NEWCASTLE (*Angl.*), v. cap. du comté de Northumberland, sur la Tyne, à 2 l. E. de Carlisle, 90 N. de Londres. Long. occ. 3° 44'; lat. N. 54° 55'. Les bâtimens de 3 à 400 tonneaux remontent jusqu'à Newcastle. Cette v. considérable renferme quelques édifices remarquables, notamment l'Eglise de St.-Nicolas, la bourse, la maison de ville, et les théâtres. Elle fait un comm. très étendu, dont l'objet le plus important est le charbon de terre qu'elle exporte en immense quantité. Ce charbon est extrait des mines nombreuses qui existent aux environs de Newcastle et qui paraissent d'une richesse inépuisable. L'industrie manuf. est dans un état florissant à Newcastle, qui possède aussi des établissemens philanthropiques et littéraires, et une pop. de 40,000 hab. — autre (*Amér. sept., Et.-Un.*), pet. v., c.-l. du comté de son nom, à 11 l. S. q. O. de Philadelphie, 18 E. E. N. de Baltimore. Long. occ. 78° 4'; lat. N. 39° 40'. — (*Gr.-Bret.*), b. d'Irlande, au comté et à 4 l. S. O. de Dublin. — UNDER-LINE (*Angl.*), v. du comté et à 6 l. N. q. O. de Stafford, 50 N. O. de Londres. Manuf. de draps et de chapeaux. Pop. 6200 hab. — b. de la princ. de Galles, comté et à 5 l. N. q. O. de Caermarthen, et 2 et 1/2 S. E. de Cardigan.

NEWEYER (*Prusse*), b. de la régence de Trèves, au N. de Saarbruck. Eaux minérales.

NEW GERMANTOWN (*Amér. sept., Et.-Un.*), v. du New-Jersey, à 15 l. N. E. de Trenton. — GOTTINGEN (*Amér. sept., Et.-Un.*), v. de Géorgie sur la Savannah, à 6 l. E. de Waynesborough, — HAM (*Angl.*), b. du comté de Glo-

cester, sur la Severn. — HAMPTON (*Amér. sept.*, *Et.-Un.*), v. du New-Hampshire, à 3 l. S. E. de Plymouth. — HAVEN (*Amér. sept.*, *Et.-Un.*), v. du Connecticut, avec un bon port et 6000 hab. Fabr. de toiles et boutons. Cette v. à est 18 l. O. de New-London, 28 N. E. de New-York. Long. occ. 75° 7′; lat. N. 41° 13′. — JERSEY (*Amér. sept.*, *Et.-Un.*), l'un des états de l'Union, à l'E. de celui de Pittsburg, au S. de l'état de New-York, et au N. E. de celui de Delaware. Le New-Jersey a 50 l. de long sur 10 à 12 de large; sa superficie est de 1445 l. carrées, et sa pop. de 278,000 ames. Trenton en est la cap. — LEBANON (*Amér. sept.*, *Et.-Un.*), v. du New-York, à 10 l. E. q. S. d'Albany. Eaux minérales. — LONDON (*Amér. sept.*, *Et.-Un.*), v. du Connecticut, à l'embouchure de la Tamise et à 11 l. S. E. de Hartford; cap. d'un comté de même nom. Le fleuve offre un bon mouillage. Comm. actif. Pop. 6500 hab. — MARKET (*Angl.*), vil. sit. à 4 l. S. E. de Cambridge, 25 N. de Londres. Il est célèbre par des courses de chevaux qui ont lieu en avril et octobre. — PLYMOUTH (*Amér. sept.*, *Et.-Un.*), v. et port assez considérable du Massachussets.

NEWPORT (*Angl.*), pet. v. de l'île de Wigth. Pop. 4000 hab. — autre, en Cornwall, à 1 l. N. de Launceston. — autre au comté de Shrops, à 6 l. N. E. de Shrewsbury. — autre au comté de Pembrock, à 6 l. N. E. de St.-Davids. — autre au comté et à 6 l. S. O. de Montmouth, sur l'Usk. — (*Amér. sept.*, *Et.-Un.*), v. cap. du Rhode-Island, à 10 l. S. de la Providence; port sûr et spacieux. — autre, sur la Potowmack, au Maryland, à 18 l. de Georges-Town. — PAGNEL (*Angl.*), b. sit. sur l'Ouse, comté et à 5 l. E. N. E. de Buckingham.

NEW-ROSS (*Gr.-Br.*), v. d'Irlande, comté et à 9 l. S. E. de Kilkenny. Long. occ. 9° 32′; lat. N. 52° 22′.

NEWRY (*Gr.-Bret.*), b. d'Irlande, comté et à 10 l. S. O. de Down, sur un canal qui communique avec le lac Lough-Neagh. Fabr. de toiles.

NEWTON (*Angl.*), b. du comté de Lancastre, à 63 l. N. O. de Londres. — autre, au comté et à 2 l. S. O. de Montgomery. Pop. 2000 hab. — autre, dans l'île de Wight, à 5 l. S. de Southampton, avec un port très sûr. — BUSHEL (*Angl.*), pet. v. sur la Teign, comté de Devon, à 5 l. S. O. q. O. d'Exeter.

NEWTOWN (*Gr.-Bret.*), b. d'Irlande, au comté de Down, à 3 l. E. de Belfort. — autre, au comté de Wiklow, à 5 l. de Dublin. — (*Amér. sept.*, *Et.-Un.*), v. de Pensylvanie, à 3 l. O. de Trenton, 10 N. q. E. de Philadelphie. — autre, en Virginie, à 2 l. S. de Winchester.

NEWTOWNSTEWART (*Gr.-Bret.*), b. d'Ecosse, et à 2 l. N. de Wighton.

NEW-YORK (*Amér. sept.*, *Et.-Un.*), un des états de l'Union qui s'étend du S. à l'O. du Connecticut et du Massachusetts. Il est traversé par la rivière d'Hudson. Longueur 100 l. sur 50 de large; surface, 2667 l. carrées. Cet état est divisé en 47 comtés et sa pop. s'élève à 1,400,000 individus. Le N. est montagneux, les districts maritimes sablonneux, mais l'intérieur très fertile. Fabr. de draps, tissus de coton, verreries; mines de fer et de plomb, forges, etc. — v. forte, cap. de l'état de New-York, à l'extrémité S. O. de l'île de Manhattan ou d'York. Pop. 135,000 ames. Edifices publics remarquables, colléges, théâtre, musée, université, bibl. publ., sociétés savantes, faculté de médecine, cabinet d'anatomie et d'histoire naturelle, grand comm.; manuf. de glaces, construction de vaisseaux; fabr. de voitures, chapeaux, harnais, instrumens de musique; raffineries, etc. Consulat français. A 37 l. N.E. de Philadelphie, 85 S. O. de Boston. Long. occ. 76° 18′ 52″; lat. N. 40° 40′ *L'affranchissement des lettres de France est forcé jusqu'au port de mer d'embarquement.*

NEXON, b. de Fr., dép. de la Vienne (*Limousin*), à 4 l. S. de *Limoges* ✉.

NEYLEAU (*Bav.*), pet. v. du cercle du H.-Mayn, avec des mines de cuivre et de fer. 1400 hab.

NEYTRACHT (*Emp. d'Autr.*), v. et comté de Hongrie, sur le Neytra, à 16 l. E. de Presbourg. Long. E. 16° 5′; lat. N. 48° 28′. Vignoble.

NEYVA (*Portug.*), pet. v. de la prov. d'entre Duero-è-Minho, frontière de Galice, à l'emb. d'une riv. de même nom.

NGAN-CHAN (*Asie*), v. de la Chine, prov. de Koeï-Tchou. Long. E. 103° 11′; lat. N. 26° 12′.

NIAGARA (*Amér. sept.*), nom de la partie du fleuve St.-Laurent, comprise entre le lac Érié et le lac Ontario. A 4 l. au-dessus de son embouchure, se trouve la célèbre cataracte qui a 150 pieds de haut sur 600 de large.

NICABOUR (*Asie*), v. de Perse, dans le Khoraçan, à 18 l. S. de Mesched. Fabr. de sabres; grand comm. de chevaux.

NICARAGUA (*Amér. sept.*), prov. maritime de la république de Guatemala: elle a 50 l. de long de l'E. à l'O

et 50 de large; bornée au N. par le Honduras, E. et O. par la mer, S. par la prov. de Costa-Rica. Le pays est couvert de vastes forêts où l'on coupe des bois de teinture; il produit du sucre, de la cochenille, du cacao, de la gomme, etc. Nicaragua, cap. Pop. 6000 hab.; résidence d'un évêque. Long. occ. 89° 37′; lat. N. 12° 50′. — lac qui a 50 l. de long sur 12 de large. L'eau en est douce et il est très profond.

NICARI ou ICARIA (*Archipel grec*), île sit. entre Samos et Tine; 20 l. de tour; montagnes boisées, sources, 2000 hab. Comm. de planches, bois à brûler; récolte de blé, orge, figues, miel et cire. Long. E. 23° 50′ — 24° 10′; lat. N. 37° 28′, — 37° 42′.

NICASTRO (*Naples*), pet. v. de la Calabre ultér., nombreuses fabr., eaux thermales. Pop. 10,000 hab., à 8 l. S. de Cosenza.

NICE, *Nicæa* (*Et. sardes*), v. maritime sur la Médit., à 1 l. de l'emb. du Var, cap. d'un comté. Une partie de la v. est bâtie avec élégance, l'air y est doux et sain. Le territoire produit oranges, vin, huile d'olive, blé, miel, soie; fabr. de savon, liqueurs, essences; tabac, toiles; filatures de soie; tanneries, papeteries, moulins à huile. Consulat de France. Foires de 3 jours, le 20 janvier; de 6 jours, le 24 août. Pop. 18,500 hab. Patrie de Cassini. Nice est sit. à 27 l. N.E. de Toulon, 186 S. E. de Paris. Long. E. 4° 66′ 22″; lat. N. 43° 41′ 16″. — comté sit. entre le marquisat de Saluces, le Piémont, la Méditerranée, et la Provence; 18 l. de long sur 13 de large; il renferme deux villes et 99 b. ou vil. Pop. 91,000 hab. — DE LA PAILLE (*Et. sardes*), pet. v. du Piémont, sur le Belbo, qui se jette dans la Stura, à 4 l. N. d'Acqui. Pop. 5000 hab.

NICERO (*Archipel grec*), pet. île sit. au N. de Stanchio.

NICEY, b. de Fr., dép. de la Côte-d'Or (*Bourgogne*), à 6 l. E. de Tonnerre, 1 de *Laignes* ✉.

NICLASBOURG (*Emp. d'Autr.*), v. de la Moravie, dans le cercle et à 10 l. S. q. O. de Brinn, avec un château; beau collége.

NICOBAR (*mer des Indes*), îles placées à l'entrée du golfe du Bengale; elles sont au nombre de 7 grandes et 12 petites, sit. à 40 l. d'Achem; celle qui porte le nom de Nicobar a un port commode; elles produisent cacaotiers, tilleuls, bétel, citrons; on y trouve du bétail et de la volaille. Lat. N. de Nicobar 6° 51′; long. E. 91° 43′.

NICOLAEF (*Russie d'Eur.*), v. de Russie, au confluent de l'Ingoul et du Bogh, gouv. d'Ekatérinoslav.

NICOLAI (*Prusse*), pet. vil. de la H.-Silésie, seigneurie et à 3 l. N. O. de Pleiss.

NICOLAS (St.-) (*Pays-Bas*), v. de la Flandre or. Pop. 12,000 hab. Fabr. de coton, laines, etc. — (*Afr.*), une des îles du Cap-Vert; elle a 6000 hab. Le sol est montagneux et fertile; cette île a 35 l. de tour; un évêque y réside. Le territoire produit beaucoup de coton. Elle appartient aux Portugais. Long. occ. 26° 20′; lat. N. 16° 18′. — DU PORT, v. de Fr., dép. de la Meurthe (*Lorraine*) ✉, 3000 hab.; c.-l. de canton; sur la Meurthe, à 2 l. de Nancy. Pop. du cant. 14,664 hab. — DE LA CHAUME, b. de Fr., dép. de la Vendée (*Poitou*), près des *Sables d'Olonne* ✉. — DE LA GRAVE, pet. v. de Fr., dép. de Tarn-et-Garonne (*Armagnac*), ✉, 3000 hab.; c.-l. de cant., arr. et à 1 l. et 1/2 N. O. de Castel-Sarrasin. Pop. du cant. 10,526. — DE REDON, b. de Fr., dép. de la Loire-Inf. (*Bretagne*), 1200 hab.; arr. et à 8 l. N. O. de Savenay, demi-l. de *Redon* ✉. Ille-et-Vilaine. — DE LA TAILLE, b. de Fr., dép. de la Seine-Inf. (*Normandie*), à 6 l. E. du Havre, 1 de *Lillebonne* ✉.

NICOLO (San) (*Naples*), la principale des îles de Trémiti, dans le golfe de Venise, côte de la Capitanate; elle a un port défendu par une forteresse; à 9 l. N. E. de Trémoli.

NICOLSTADT (*Prusse*), pet. v. de Silésie, régence et à 3 l. S. E. de Liegnitz. Mines.

NICOMÉDIE ou ISNIKMID (*Turq. d'Asie*), v. de l'Anatolie, dans le pachalik d'Aladhouli, avec arch. grec. 20,000 hab. Comm. en soie, laine, coton, toiles, fruits. A 14 l. N. O. d'Isnik ou Nicée, 20 S. E. de Constantinople. Long. E. 27° 20′; lat. N. 40° 41′ 25″.

NICOP (*Turq. d'Eur.*), b. de la Bulgarie, à 10 l. S. E. de Nicopoli.

NICOPING (*Suède*), v. cap. de la Sudermanie, avec château et port, sur la Baltique. Manuf. de toiles, maroquins et draps; papeteries, amidonneries; construction de vaisseaux; fabr. d'ustensiles de cuivre, à 10 l. S. O. de Stockholm. Long. E. 14° 30′; lat. N. 58° 48′. — v. cap. de l'île de Falster (*Dan.*), château royal. A 22 l. S. O. de Copenhague.

NICOPOLI (*Turq. d'Eur.*), v. de la Bulgarie, cap. d'un sangiak; elle est sit. sur le Danube, à 60 l. N. O. d'Andrinople. Long. E. 22° 5′; lat. N. 43° 46′. —

autre, en Romélie, sur le Mesto, à 33 l. O. d'Andrinople. — autre (*Turq. d'Asie*), v. de l'Arménie, sur la Cétaune; à 6 l. S. d'Erzeroum. Long. E. 38° 30′; lat. N. 40° 13′.

NICOSIA (*Naples*), pet. v. de la Sicile, dans le Val-di-Démona, près d'une mine de sel. Pop. 12,000 hab.

NICOSIE (*Méditerranée*), v. forte et cap. de l'île de Chypre, résidence d'un pacha; belles mosquées, arch. grec. Fabr. de maroquins; comm. de soies, cotons, cire, laudanum, coloquinte, vermillon, térébenthine, storax. Long. E. 51° 22′; lat. N. 35° 16.

NICOTERA (*Naples*), v. épisc. du roy. de Naples, dans la Calabre ultér., à 14 l. N. E. de Reggio.

NICOYA (*Amér. sept.*), v. de la rép. de Guatemala, prov. de Costa-Rica, au fond du golfe des Salines. Chantiers de construction; comm. de bois de teinture, peaux de taureaux et vaches, laines, miel, sel, toiles, sucre, etc. Nicoya est à 70 l. S. E. de Léon. Long. occ. 87° 44′; lat. N. 10° 50′.

NICSARA, *Neocæsarea* (*Turq. d'Asie*), v. d'Anatolie, sur le Lycus, à 17 l. N. O. de Sivas, 18 S. O. de Tokat.

NIDAU (*Suisse*), pet. v. du canton et à 6 l. N. O. de Berne, 1 S. de Bienne. Long. E. 4° 53′; lat. N. 47° 6′.

NIDDA (*Allem.*), v. et bailliage du gr.-duché de Hesse-Darmstadt, sur la riv. de Nidda, à 9 l. N. N. E. de Hanau, 7 E. S. de Wetzlar. Long. E. 6° 40′; lat. N. 50° 25′. Salines; fabr. de lainages et toiles.

NIDERHENHEIM, vil. de Fr., dép. du B.-Rhin (*Alsace*), à 5 l. S. O. de *Strasbourg* ✉.

NIDERVILLER, vil. de Fr., dép. de la Meurthe (*Lorraine*), arr. et à 1 l. S. E. de *Sarrebourg* ✉. Manuf. de porcelaine.

NIDINGEN (*Dan.*), pet. île sit. sur la côte de la prov. de Halland, à 10 l. S. de Gothembourg. Long. E. 9° 34′ 45″; lat. N. 57° 18′ 21″.

NIDOISEAU, b. de Fr., dép. de Maine-et-Loire (*Anjou*), à 1 l. N. O. de *Segré* ✉.

NIEBLA, *Hipula* (*Esp.*), v. de l'Andalousie, sur le Tinto, à 22 l. O. de Séville, 25 N. de Cadix. Pop. 9000 hab. Long. occ. 8° 48′; lat. N. 37° 29′.

NIEDENSTEIN (*Allem.*), pet. v. du duché de Hesse, à 3 l. N. q. O. de Fritzlar, 1 et 1/2 E. de Naumbourg.

NIELLES, vil. de Fr., dép. du Pas-de-Calais (*Artois*), à 5 l. S. O. de *St.-Omer* ✉.

NIEMECZ, Nimiecz (*Turq. d'Eur.*), place forte de Moldavie, au bord de la riv. de même nom, à 36 l. S. O. de Choczim. Long. E. 24° 25′; lat. N. 47° 20′.

NIEMEN, *Chronus* (*Prusse*), fl. de Pologne, qui prend sa source au palatinat de Minski, en Lithuanie, et se jette par plusieurs embouchures dans le Curisch-Haff, sur le bord de la mer Baltique.

NIENBOURG, *Novoburgum* (*Han.*) v. forte du duché du Brunswick-Lunebourg, à 4 l. S. de Hoya, 10 N. O. d'Hanovre. Long. E. 7° 1′; lat. N. 52° 44′. Cette v. est sit. sur le Weser; territ. fertile; fabr. de tabac, toiles, etc. Pop. 3500 hab.

NIENCHEU (*Asie*), v. de la Chine, prov. de Tché-Kiang.

NIENDORF (*Prusse*), b. et bailliage de la Vieille-Marche de Brandebourg, à 5 l. O. de Stendel.

NIEPPES, vil. de Fr., dép. du Nord (*Flandre*), à 1 l. O. d'*Armentières* ✉.

NIESTER (le) ou Dniester, *Niestera* (*Russie d'Eur.*), gr. riv. qui prend sa source aux monts Krapacks et se jette dans la mer Noire à Akerman.

NIEUIL, b. de Fr., dép. de la Charente-Inf. (*Aunis*), à 1 l. et 1/2 N. de *la Rochelle*. ✉ — autre dans le même dép., à 1 l. et 1/2 N. O. de *Saintes* ✉. — autre, au dép. de la Vendée (*Poitou*); à 3 l. S. O. de *Bourbon-Vendée* ✉.

NIEUL, vil. de Fr., dép. de la H.-Vienne (*Limousin*); c.-l. de cant., arr. et à 3 l. N. q. O. de *Limoges* ✉. Pop. du cant. 6168 hab.

NIEUPORT (*Pays-Bas*), v. forte de la Flandre occ., à 2 l. et 1/2 N. E. de Furnes, 4 S. O. d'Ostende. Le port de cette v. la rend assez commerçante. Pop. 3000 hab. — (*Pays-Bas*), pet. v. de Hollande, vis-à-vis et au S. E. de Schonhoven, à 7 l. E. q. N. de Rotterdam.

NIÈVES (*Antilles*), île de l'Amér. sept., à 1 l. S. q. E. de St.-Christophe. Long. occ. 64° 50′; lat. N. 17° 15′. Elle a env. 9 l. de circonférence et une pop. de 16,000 hab. Elle fournit du coton, du tabac et du sucre.

NIÈVRE (la), pet. riv. de Fr., qui sort de la partie sept. du dép. de son nom, et se rend dans la Loire à Nevers. — (le dép. de la), un des dép. de Fr., formé de l'ancien Nivernais, et borné, O. par la Loire, S. par une partie des dép. de l'Allier et de Saône-et-Loire, N. par le dép. de l'Yonne, E. par ceux de la Côte-d'Or et de Saône-et-Loire. Le dép. se

divise en 4 arr., Cosne, Clamecy, Nevers, c.-l. de préf., et Château-Chinon ; en 25 cant. et 330 communes. Sa superficie est de 681,009 arpens métriques, dont 182,584 de forêts et 12,000 de vignes. Le revenu terr. est estimé à 12,500,000 fr., et la pop. à 270,400 hab. L'habitant est agriculteur, bucheron, et manufacturier. Le travail du fer forme la principale industrie de ce dép., qui renferme d'abondantes mines de ce métal, ainsi que des mines de plomb et de houille. Il y existe un grand nombre de faïenceries, et le comm. des bois pour l'approvisionnement de Paris y est fort actif. Ce dép. fait partie de la 21e div. milit. Il ressortit au diocèse de Nevers et à la cour royale de Bourges.

NIGER (*Afr.*), fl. de la H.-Guinée désigné par les nègres sous le nom de Djoli-Bâ. On suppose que son débouché, que l'on n'a pu encore reconnaître, est dans le fond du golfe de Guinée.

NIGRITIE ou SOUDAN (*Afr.*). Sous cette dénomination l'on comprend toute la région qui s'étend entre l'Abyssinie, le Dâr-Four, la Nubie et l'Egypte, à l'E. de Tripoli et du Sahara, au N. de la Sénégambie, à l'O. de la Guinée et des contrées inconnues du centre de l'Afrique. Ainsi limitée, la Nigritie est sit. entre le 6e et le 30e deg. de lat. N., et entre le 32e deg. long. E., et le 7e de long. O., à partir du méridien de Paris. Elle a dans sa plus grande longueur env. 950 l., et 600 dans sa plus grande largeur ; sa superficie peut être évaluée à 250,000 l. carrées. La Nigritie est divisée en grand nombre d'états ou roy. distincts, dont les principaux sont ceux de Bornou, de Timbouctou, de Bambara, de Beirou et de Kong.

NIGUETE (*Grèce*), pet. v. de Macédoine, sur la côte or. du golfe de Cassandre, à 20 l. S. E. de Saloniki.

NIJNEI-DIEVIK (*Russie d'Eur.*), pet. v. du gouv. et à 14 l. O. q. S. de Woronèje.

NIJNEIGOROD ou NIJNEI-NOVOGOROD (c'est-à-dire *le Novogorod-Inf.*), (*Russie d'Eur.*), v. et c.-l. du gouv. de son nom, près du confluent de l'Oka avec le Wolga, à 71 l. O. de Casan, 90 E. de Moscou ; siége d'un archevêché. Elle possède de nombreuses fabr., et le comm. y est actif. Pop. 10,000 hab. — Le gouv. de Nijneigorod est borné, E. par celui de Casan, N. par celui de Kostroma, O. par celui de Vladimir, S. par celui de Penza. Il se divise en 11 cercles. Le sol en est généralement fertile, et l'on y élève beaucoup de bestiaux.

NIJNEI-KAMTSCHATKA (*Russie d'Asie*), v. du Kamtschatka, c.-l. de cercle, sur la côte or. de cette presqu'île et à l'embouchure de la riv. de son nom, à 70 l. N. q. E. d'Avatscha, 80 S. E. d'Yamsk. Long. E. 58° 32' ; lat. N. 56° 30'.

NIJNEI-SOUSOUNSKOI (*Russie d'Asie*), b. du gouv. et à 15 l. S. E. de Kolivane. Il y existe des forges et des usines, et l'on y frappe la monnaie qui circule en Sibérie.

NIJNEI-TAJISKOI (*Russie d'Eur.*), pet. v. du gouv. de Vologda, à 30 l. S. d'Oustioug.

NIKELSKAIA (*Russie d'Eur.*), b. du gouv. de Saratov, à 4 l. de Kamitchensk.

NIL, *Nilus* (*Afr.*), vaste fl. qui traverse l'Egypte dans toute sa longueur. Le Nil est formé de la réunion de plusieurs rivières descendues de la chaîne des monts du Donga dans le Darfour ; la principale porte le nom de Bahr-el-Abiad. Le Nil, après un cours d'env. 700 l., se jette dans la Méditerranée par plusieurs embouchures.

NEMBOURG (*Emp. d'Autr.*), v. de Bohême, sur l'Elbe, à 14 l. de Kœnigsgratz.

NIMÈGUE (*Pays-Bas*), v. forte de la prov. de Gueldre. Cette v., dont le comm. est florissant, renferme plusieurs beaux édifices dont le plus remarquable est l'hôtel de ville. Elle est sur la rive gauche du Vahal, à 5 l. N. O. de Clèves. 20 S. E. d'Amsterdam.

NIMPTSCH (*Prusse*), pet. v. du distr. de Reichenback, à 10 l. S. O. de Breslau.

NINOVE (*Pays-Bas*), pet. v. de la Flandre or., à 5 l. S. O. de Bruxelles. Pop. 3400 hab.

NIO (*Grèce*), l'ancienne *Ios*, île de l'Archipel, entre Naxie au N., Amorgo à l'E., Santorin au S., et Sikino à l'O. Sa circonférence est d'env. 14 l. Elle produit du froment, du vin et du coton. Pop. env. 5000 hab.

NIOLO (*France*), b. de Corse, près de Corté. *Bastia* ✉.

NIONS ou NYONS, pet. v. de Fr., dép. de la Drôme (*Dauphiné*), ✉, c.-l. de s.-préf., trib. de 1re inst. Manuf. de savons et étoffes de laine. La v. de Nyons a 2700 hab. ; son arr. en compte 33,900, répartis en 4 cant. et 78 communes. Le cant. de Nyons compte 11,450 individus.

NIORT, v. de Fr., c.-l. de préf. du dép. des Deux-Sèvres (*Poitou*). ✉ ⛪, 17,000 hab. ; trib. de 1re inst. et de comm.

Conseil de prud'hommes, chambre consultative des manuf., collége royal, société d'agr., bibl., école de dessin, jardin botanique. Fabr. de gants, serges, souliers, étoffes diverses, chapeaux, tanneries, chamoiseries, taillanderies; fabr. de salpêtre; papeterie, tuileries. Cette v. est à 14 l. S. O. de Poitiers, 105 S. O. de Paris. On paie 53 postes 3/4 (distance légale, 416 kilom.). L'arr. de Niort compte 93,000 hab., répartis en 9 cant. et 96 communes. Les 2 cant. de Niort ont ensemble 26,440 hab.

NIOUDÂH (*Indes or.*), v. de l'emp. birman, sur l'Irraouaddy, à 40 l. O. S. O. d'Ummerapoura.

NIPHON (*Asie*), île considérable du gr. Océan, la principale de celles qui forment l'emp. du Japon. Elle est située entre le 33e deg. 26′ et le 41e 30′ de lat. N., et le 131e deg. 12′ et le 140e deg. 50′ de long. E. Elle a au N. le détroit de Sangaar, à l'E. et au S le gr. Océan, à l'O. le détroit de Corée et la mer du Japon. Sa plus grande longueur est d'env. 325 l.; sa largeur est fort inégale, elle varie depuis 50 l. jusqu'à 8 ou 10. Iedo, sa cap., est aussi celle de tout l'emp. du Japon.

NIRTENGEN (*Wurtemberg*), pet. v. sur le Neckar, à 71 l. E. N. de Tubingen.

NISARI, *Nisyros* (*Grèce*), pet. île de l'Archipel, près des côtes d'Anatolie, à 2 l. S. E. de l'île de Stanco, 14 N. O. de Rhodes.

NISIBE ou NÉSIBIN (*Turq. d'Asie*), v. célèbre de l'Al-dgézirèh, vers la source de l'Hermaz, à 77 l. S. E. de Malatia, 88 N. E. d'Alep.

NISIDA (*Naples*), pet. île sur la côte du roy. près de Pouzzole, à l'O. de Naples; elle a un pet. port appelé *Porto-Pavone*, et un lazaret où les vaisseaux qui vont à Naples font quarantaine.

NISMES, *Nemosus*, v. de Fr., c.-l. du dép. du Gard (*B.-Languedoc*), ✉, à 11 N. E. de Montpellier, 25 N. O. de Marseille, 185 S. S. E. de Paris, 702 kilom. (distance légale); on paie 93 postes et 1/2. Nismes est la v. de Fr. où l'on trouve le plus de monumens romains. Les principaux sont l'amphithéâtre, la maison carrée, la tour Magne et le temple de Diane. Près de Nismes, on admire le pont ou aqueduc élevé sur le Gard. La bourse, le palais de justice, le théâtre et l'hôtel-dieu sont des édifices modernes qui méritent d'être remarqués. Nismes est le siége d'un évêch., d'une cour royale, d'un trib. de 1re inst. et de comm., d'une chambre de comm. et d'un conseil de prud'hommes; c'est le c.-l. de la 9e div. milit. et de la 16e conservation forestière. Elle possède une académie, un collége royal, une bibl. publ., un cabinet d'hist. naturelle, un musée. Nismes est l'entrepôt principal des soies du pays. Cette ville renferme de nombreuses fabr. d'étoffes de soie de toute espèce, de velours, et d'indiennes; elle fait un comm. considérable de grains et de plantes médicinales et propres à la teinture, ainsi que d'eaux-de-vie et de vinaigre. Nismes compte 37,900 hab.; son arr. en a 122,870, répartis en 11 cant. et 72 communes. Les cant. de Nismes ont ensemble 41,600. hab. — vil. de Fr., dép. des Ardennes (*Hainaut*), arr. et à 4 l. N. de *Rocroy* ✉.

NISORS, vil. de Fr., dép. de la H.-Garonne (*Nébouzan*), à 4 l. et 1/2 N. O. de *St.-Gaudens* ✉.

NISSA, *Naissus* (*Turq. d'Eur.*), v. forte de la Servie, sur la Nissava, à 52 l. S. E. de Belgrade. Long. E. 19° 30′; lat. N. 43° 10′. Eaux thermales.

NISSAN, b. de Fr., dép. de l'Hérault (*Languedoc*), à 2 l. S. O. de *Béziers* ✉.

NITRY, b. de Fr., dép. de l'Yonne (*Champagne*), à 2 l. O. de *Noyers* ✉.

NIVE, riv. de Fr., qui prend sa source aux Pyrénées, au-dessus de Roncevaux, et se jette dans l'Océan à Bayonne. Elle est navigable depuis Ustaritz, à 3 l. au-dessus de Bayonne.

NIVELLES (*Pays-Bas*), v. du Brabant mérid., à 6 l. S. de Bruxelles. Fabr. de dentelles, mousselines, etc. Pop. 6600 hab.

NIVERNAIS (le), anc. prov. de Fr., qui compose auj. le dép. de la Nièvre; elle était bornée par le Gâtinais-Orléanais, la Bourgogne, le Berry et le Bourbonnais.

NIXAPA (*Amér. sept.*), v. du Mexique, à 14 l. S. E. d'Antequera.

NIZEROLLES, vil. de Fr., dép. de l'Allier (*Bourbonnais*), à 3 l. S. de *la Palisse* ✉. Comm. de bestiaux.

NIZIER D'AZERGUE (St.-), vil. de Fr., dép. du Rhône (*Beaujolais*), sur l'Azergue, c.-l. de cant., arr. et à 5 l. N. O. de *Villefranche* ✉. Pop. du cant. 11,758 h. — LE BOUCHOUX (St.-), vil. de Fr., dép. de l'Ain (*Bresse*), à 3 l. S. O. de *St.-Amour* ✉. — LE DÉSERT (St.-), vil. de Fr., dép. de l'Ain. (*Dombes*), sur l'Yrance, à 1 l. et 1/2 N. O. de *Chalamont* ✉.

NOAILHANT, vil. de Fr., dép. de

la Gironde (*Guyenne*), arr. et à 3 l. O. N. de *Bazas* ✉. — autre au dép. du Gers (*Comminges*), arr. et cant. de *Mirande* ✉.

NOAILLÉ, b. de Fr., dép. de la Vienne (*Poitou*), arr. et à 2 l. S. E. de Poitiers, 3 N. E. de *Vivonne* ✉.

NOAILLES, vil. de Fr., dép. de l'Oise (*Beauvaisis*), ✉, c.-l. de cant., arr. et à 4 l. S. E. de Beauvais. Fabr. de jarretières et tresses. Pop. du cant. 9343 hab. — autre dép. de la Corrèze (*Limousin*), à 1 l. et 1/2 S. de *Brives* ✉.

NOAILLY, vil. de Fr., dép. de la Loire (*Forez*), arr. de *Roanne* ✉, cant. de St.-Haon-le-Châtel.

NOCÉ, vil. de Fr., dép. de l'Orne (*Perche*), c.-l. de cant., arr. et à 4 l. S. q. E. de *Mortagne* ✉. Pop. du cant. 9714 hab.

NOCERA (*Italie*), v. épiscopale de l'Et. de l'Eglise, délégation de Spolette, au pied de l'Apennin, à 4 l. et 1/2 N. de Foligno. Long. E. 10° 26′ 2″; lat. N. 43° 6′ 40″. — autre (*Naples*), dans la princ. citér., à 4 l. O. de Salerne.

NOCHIZTLAN (*Amér. sept.*), v. du Mexique, cap. de la prov. d'Oaxaca. Le terr. produit de la cochenille et du coton. Long. O. 99° 56′; lat. N. 27° 14′.

NOCQ, b. de Fr., dép. de l'Allier (*Bourbonnais*), arr. de *Montluçon* ✉, cant. de Huriel.

NODZ, vil. de Fr., dép. du Doubs (*Franche-Comté*), arr. et à 7 l. S. de Beaune, 3 E. d'*Ornans* ✉.

NOÉ, pet. v. de Fr., dép. de la H.-Garonne (*Languedoc*), ✉, arr. et à 3 l. S. q. O. de Muret.

NOEL (île de) (*Océanie*), île sit. au N. de l'équateur. Long. occ. 159° 55′; lat. N. 1° 57′ 45″.

NOERNBERG (*Prusse*), pet. v. de la régence de Stettin. Pop. 1000 hab.

NOESTALEN (*Prusse*), b. de la régence et à 6 l. S. O. de Munster.

NOGARO, pet. v. de Fr.; sur la Midouze, dép. du Gers (*Guyenne*), ✉, 1324 hab., c.-l. de cant., à 10 l. O. d'Auch. Pop. du cant. 13,384 hab.

NOGENT, b. de Fr., dép. de la Sarthe (*Maine*), à 1 l. S. O. de *Château-du-Loir* ✉. — L'ARTAUT, b. de Fr., dép. de l'Aisne (*Brie*), à 2 l. S. O. de Château-Thierry, 1 de *Charly* ✉. — LE ROY, pet. v. de Fr., dép. de la H.-Marne (*Champagne*), c.-l. de cant., arr. et à 4 l. S. E. de *Chaumont* ✉, 1550 hab. Fabr. de coutell. Foire le 24 août. Pop. du cant. 13,381 hab. — autre, dép. d'Eure-et-Loir (*Beauce*), ✉, arr. et à 4 l. S. O. de Dreux. Foire de 2 jours, le 1er samedi de février. — LE ROTROU, v. de Fr., dép., d'Eure-et-Loir (*Beauce*), sur l'Huisne ✉; 6634 hab.; c.-l. de s.-préf., trib. de paix et 1re inst., chambre des manuf. Comm. de chanvre, charbon, foin; filat. de coton; fabr. de droguets, serges, étamines, tisseranderie. A 13 l. S. E. d'Alençon, 33 O. q. S. de Paris. Long. occ. 0° 33′; lat. N. 48° 26′. L'arr. compte 42,634 hab., répartis en 5 cant. et 65 communes. Le canton de Nogent-le-Rotrou a 11,949 hab. — SUR SEINE, pet. v. de Fr., dép. de l'Aube (*Champagne*), ✉, 3200 hab.; c.-l. de s.-préf., trib. de paix et de 1re instance. Comm. de grains, flottage de bois. Foires de 3 jours, les 25 mars, 11 juin, 11 août et 28 octobre. A 9 l. E. de Montereau. Long. E. 1° 9′; lat. N. 48° 28′. L'arr. compte 29,685 hab., répartis en 4 cant. et 63 communes. Le cant de Nogent-sur-Seine a 9114 hab. — SUR MARNE, b. de Fr., dép. de la Seine (*Isle-de-France*), à 2 l. et 1/2 de Paris. *Banlieue*. — SUR VERNISSON, b. de Fr., dép. du Loiret (*Orléanais*). ✉, arr. et à 4 l. S. de Montargis.

NOIRMOUTIERS, pet. v. de Fr., dép. de la Vendée (*Poitou*), sit. dans une île du même nom; ✉; c.-l. de cant., syndicat marit.; comm. de blé et de sel. Long. occ. 4° 34′ 22″; lat. N. 47° 2′. Cette île a 3 l. de long et 1 de large; marais salans et pât.; froment, orges, fèves, vignes. Pop. du cant. 6722 hab.

NOISY LE SEC, vil. de Fr., dép. de la Seine (*Isle-de-France*), à 2 l. E. N. de Paris, 1500 hab. *Bondi* ✉. — LE GRAND, v. de Fr., dép. de Seine-et-Oise (*Isle-de-France*) à 4 l. N. E. de Paris; 2000 hab. *Banlieue*.

NOIZAI, b. de Fr., dép. d'Indre-et-Loire (*Touraine*), à 2 l. N. O. d'*Amboise* ✉.

NOLAI, b. de Fr., dép. de la Côte-d'Or (*Bourgogne*), ✉, 2000 hab. Comm. de grains, vins, tanneries. C.-l. de cant., arr. et à 5 l. S. O. de Beaune. Pop. du cant. 11,364 hab.

NOLE (*Naples*), v. sit. dans la terre de Labour, à 5 l. N. E. de Naples. Long. E. 12° 6′; lat. N. 40° 52′.

NOLI (*Et. sardes*), v. marit. du duché de Gènes, avec un bon port, à 2 l. N. E. de Finale. Lat. N. 44° 12′; long. E. 6° 5′.

NOMBRE-DE-DIOS ou NOM-DE-DIEU (*Amér. sept.*), v. du Mexique, prov. de Durango. Pop. 6800 hab. A 70 l. N. de

Guadalaxara. — autre dans la prov. de Darien, à 20 l. E. de Porto-Bello. Long. occ. 81° 33′; lat. N. 9° 22′.

NOMENY, v. de Fr., dép. de la Meurthe (*Lorraine*); c.-l. de cant., arr. de Nancy, à 3 l. de *Pont-à-Mousson* ✉. Pop. du cant. 12,129 hab.

NON ou NOUN (cap de) (*Afr.*), cap de la côte N. O., à l'E. des Canaries. Lat. N. 28° 41′; long. occ. 13° 37′.

NONA (*Emp. d'Aut.*), pet. et forte v. de Dalmatie, près de la mer, à 6 l. N. E. de Zara.

NONANCOURT, pet. ville de Fr., dép. de l'Eure (*Normandie*), sur l'Ayre; ✉ ☎, 1359 hab.; c.-l. de cant., arr. et à 7 l. S. q. E. d'Evreux. Comm. de grains, cuirs, coton, papier, toiles, briques. Pop. du cant. 9097 hab.

NONANT, b. de Fr., dép. de l'Orne (*Normandie*), ✉ ☎, à 4 l. d'Argentan.

NONANTOLA (*Italie*), pet. v. à 4 l. N. E. de Modène, sur le Panaro.

NONE (*Et. sardes*), vil. du Piémont, à. 5 l. N. E. de Pignerol.

NONETTE, b. de Fr., dép. du Puy-de-Dôme (*Auvergne*), à 2 l. S. d'*Issoire* ✉. — pet. riv. qui passe à Senlis, et se perd dans l'Oise, à 1 l. de Chantilly.

NONTRON, pet. v. de Fr., dép. de la Dordogne (*Périgord*); ✉, 3000 hab.; c.-l. de s.-préf., trib. de 1re inst. Mines de fer; comm. de bestiaux, tanneries; à 6 l. O. de Périgueux. L'arr. compte 78,900 hab., répartis en 8 cantons et 88 communes. Le cant. de Nontron a 13,600 hab.

NOOTKA (baie de) (*Amér. sept.*), baie de la côte O. de l'île Quadra et Vancouver. Comm. de pelleteries. Long. occ. 128° 57′ 1″; lat. N. 49° 35′ 15″.

NORA (*Suède*), pet. v. de Westmanie, dans le distr. d'Orebro. Mines de fer, comm. en fer brut.

NORCIA (*Italie*), pet. v. des Etats de l'Eglise dans la délégation de Spolette. Pop. 4000 hab. A 8 l. S. E. de Spolette. Long. E. 10° 46′; lat. N. 42° 37′.

NORD (dép. du), l'un des dép. de la Fr., composé de la Flandre, du Hainaut, du Cambrésis; borné, N. E. par le roy. des Pays-Bas, N. O. par la mer, S. E. par une partie des Pays-Bas, S. par le dép. de l'Aisne, O. par celui du Pas-de-Calais. Lille, c.-l. de préf. Ce dép. est divisé en 7 arr. Lille, Avesnes, Cambrai, Douai, Dunkerque, Hazebrouck, Valenciennes. Sa pop. s'élève à 905,764, répartis en 60 cant. et 664 communes. Superficie, 561,206 hectares, dont 57,051 en forêts. Cour royale et douane, 16e div. milit., évêch. à Cambrai. Eglise du culte réformé, et synagogue à Lille. Revenu territ. 44,106,000 fr. Le dép. du Nord est un des plus industrieux et des plus productifs de la France. Toutes les céréales, les plantes à fourrage, filamenteuses, oléagineuses, tinctoriales, y réussissent parfaitement. Ses manuf. sont nombreuses; on y fabr. les dentelles, les tulles, les batistes, les toiles. Fonderie royale de canons, verreries, raffineries, etc. Ce dép. est arrosé par l'Aa, navigable de Saint-Omer à la mer; par la Colme, de Waten à Bergues; la Lys, d'Aire à l'Escaut; la Bourte, de Boine au canal de Préavin; la Lave; la Scarpe, d'Arras à l'Escaut; la Sensée, de Bouchain à Douai; l'Escaut, depuis le canal St.-Quentin; la Hayne, la Cambre et les canaux navigables de Bourbourg, Hondschoote, de Bergues à Dunkerque, de Dunkerque à Furnes; de Moeres, de la Cunette, de Mardick; des Neufs-Fossés, à Saint-Omer; de la Nieppe, d'Hazebrouck, de Préavin, de la H.-Deule, de la Bassée, de St.-Quentin, de la Hayne, de Mons à Condé; de la Sensée à Bouchain. — (île du) (*Océanie*), pet. île ou banc de corail, à l'entrée du détroit de la Sonde, du côté de Sumatra. Long. E. 103° 3′ 37″; lat. N. 5° 28′.

NORDBOURG (*Dan.*), château de l'île d'Alsen, sur les côtes du duché de Sleswick, dans la Baltique. Long. E. 7° 25′ 37″; lat. N. 55° 3′ 53″.

NORDEN (*Han.*), v. de l'Ost-Frise, à 6 l. N. q. O. d'Aurich, 3. N. d'Emden. Son port est sûr et commerçant. Fab. de toiles. Pop. 5000 hab.

NORDERNEY (*Han.*), pet. île des côtes de l'Ost-Frise, à 3 l. N. de la ville de Norden.

NORDHAUSEN (*Prusse*), v. du distr. d'Erfurt, à 14 l. S. de Halberstadt. Elle possède de nombreuses fabr. de tissus variés, des distilleries, des tanneries, des fabr. de savon, de faïence, et d'objets en marbre provenant des carrières voisines. Son comm. est fort actif. Pop. 9000 hab.

NORDHEIM (*Han.*), v. sit. sur la Rhum, à 3 l. et 1/2 N. de Gottingen. Fabr. et comm. de toiles. Pop. 3500 hab.

NORDLINGEN (*Bav.*), v. sit. dans le cercle de la Rézat, à 3 l. S. O. d'Oettingen, 26 N. O. de Munich. Fabr. de gants, tapis, lainages, teintureries.

NORDSTRAND (*Dan.*), pet. île sur la côte occ. du duché de Sleswick, à 16 l. S. de Ripen, env. autant de Sleswick. Long. E. 6° 25′; lat. N. 54° 35′.

NORD-UIST (*Gr.-Bret.*), une des îles Hébrides, sur la côte occ. d'Ecosse, dans

le comté d'Inverness, entre l'île Harris au N. E. et l'île Sud-Uist au S. Long. occ. 9° 50'; lat. N. 57° 35. Elle a sur la côte or. un bon port nommé Lochmaddy.

NORDWYK (*Pays-Bas*), b. de Hollande, à 3 l. N. O. de Leyde.

NORFOLK (*Angl.*), prov. marit., bornée, S. par le comté de Suffolk, O. par celui de Cambridge, ailleurs par la mer. Sa cap. est Norwick. Sa superficie est de 1,094,400 acres, ou 588,272 hectares, et sa pop. de 351,408 hab. Le territoire de ce comté est généralement assez fertile, l'industrie manuf. consiste surtout dans la fabrication des draps et des soieries. — (*Amér. sept., Et.-Un.*), comté de la Virginie, entre la rivière de James et la Caroline du Nord. Sa capitale est Norfolk, sit. sur la riv. d'Elisabeth, à 3 l. de son emb. dans la Chesapeak. Cette v. possède un excellent port qui la rend très commerçante. Sa pop. est d'env. 10,000 hab.

NORFOLK (*Océanie*), pet. île de la mer du Sud, entre la Nouvelle-Zélande et la Nouvelle-Calédonie. Long. E. 165° 50'; lat. mér. 29° 1' 45". Elle est inhabitée.

NORKOPING (*Suède*), v. considérable de l'Ostro-Gothie, à 17 l. S. O. de Nicoping, 28 S. O. de Stockholm, son port est assez commerçant. Elle possède des forges, papeteries, imprimeries, manuf. d'armes et de tabac, teintureries.

NORMANDIE (la), anc. prov. de Fr., et l'une des plus considérables. Elle compose les dép. du Calvados, de l'Eure, de l'Orne, de la Manche et de la Seine-Inf.

NORMIER, vil. de Fr., dép. de la Côte-d'Or (*Bourgogne*), arr. et à 2 l. S. q. E. de *Semur* ✉.

NOROY LE BOURG, vil. de Fr., dép. de la H.-Saône (*Franche-Comté*), c.-l. de cant., arr. et à 2 l. et 1/2 E. de *Vesoul* ✉. Pop. du cant. 8479 hab. — LE BLANC SEC, vil. de Fr., dép. de la Moselle (*Lorraine*), arr. et à 2 l. et 1/2 N. O. de *Briey* ✉.

NORRENT-FONTES, vil. de Fr., dép. du Pas-de-Calais (*Artois*), c.-l. de cant., arr. et à 4 l. O. N. de *Béthune* ✉. Pop. du cant. 13,719 hab.

NORRISTON (*Amér. sept., Et.-Un.*), v. de la Pensylvanie, cap. du comté de de Montgomery, sur la riv. de Shuylkill, à 5 l. N. O. de Philadelphie. Long. occ. 77° 53' 45"; lat. N. 40° 9' 56".

NORT, b. de Fr., dép. de la Loire-Inf. (*Bretagne*), c.-l. de cant., arr. et à 8 l. S. S. O. de Châteaubriant, 6 N. de *Nantes* ✉. Mines de charbon de terre. Pop. du cant. 12,990 hab.

NORTHAMPTON (*Angl.*), comté borné, E. par les comtés de Bedford et d'Huntingdon, S. par ceux d'Oxford et de Buckingham, O. par celui de Warwick, N. par ceux de Rutland et de Leicester. Il a 25 l. de long sur 8 à 10 de large, et une pop. de 150,000 ames. Ce comté est célèbre par la beauté de ses pâturages et ses bestiaux de race supérieure. — *Camudolanum*, v. cap. du comté de même nom, sur la Nen, à 11 l. O. q. S. d'Huntingdon, 24 N. O. de Londres. Long. occ. 3° 15'; lat. N. 52° 15'. Fabr. de bottes et de souliers. Patrie de Samuel Parker. — (*Amér. sept., Et.-Un.*), comté de l'Et. de Virginie, borné, E. par l'océan Atlantique. — v. du Massachussets, c.-l. du comté de Hampshire, à 38 l. O. de Boston.

NORTHLANDE (*Et. suédois*), nom de la partie de la Norwége sit. entre le Finmarck au N. et la prov. de Drontheim au S.

NORTH-SHIELDS (*Angl.*), v. du Northumberland, à l'emb. de la Tyne, à 3 l. E. de Newcastle. Long. occ. 3° 35'; lat. N. 54° 55'.

NORTHUMBERLAND (*Angl.*), comté marit. sit. au N. de la riv. de Humber; il a 27 l. du N. au S., 16 de l'E. à l'O. Il compte 175,000 hab. La partie occ. est bornée par les monts Cheviot. Le climat est froid, mais sain. On récolte du froment dans la partie or. Riches prairies. Mines de plomb et de houille. Alnwick, capitale — (*Amér. sept., Et.-Un.*), comté de Virginie, entre les riv. de Rappahannock et Potowmak. — v. de Pensylvanie, sur la Susquehannah, à 1 l. N. q. O. de Sundbury. — comté de Pensylvanie, 18,000 hab. — (*Océanie*), Suite d'îles sur la côte N. E. de la Nouv.-Holl. Cette chaîne se prolonge du cap Townsend au cap Palmerston.

NORT-LECK (*Angl.*), b. du comté et à 8 l. E. de Glocester.

NORTON (*Angl.*), v. du comté de Leicester; patrie de Wisthon. — autre, comté d'Oxford, à 4 l. S. O. de Bambury.

NORTWICH (*Angl.*), v. du Cheshire, sur la Weaver. Manuf. de coton. Mines de sel. A 8 l. N. E. de Chester.

NORWALK (*Amér. sept., Et.-Un.*), b. du Connecticut, à 4 l. O. q. S. de Fairfield.

NORWÈGE (*Et. suédois*), roy. uni à la Suède, borné au N. par la mer Glaciale, à l'O. par la mer du Nord, au S. par le Catégat, à l'E. par la Suède et la Russie. Il a 300 l. de côtes sur 75 dans sa plus grande largeur. Superficie, 14,300 l. carrées. Pop. 930,000 hab. La Norwège est divisée en quatre prov. ou gouv. Ag-

gerhuus ou Christiana, Christiansand, Berghen et Drontheim. On élève beaucoup de bétail dans cette contrée dont les immenses forêts de chênes, pins et sapins, fournissent au commerce des bois de construction, des planches, des mâtures, des résines. Les mines de cuivre, de fer et d'argent, y sont en grande exploitation. Les mers fournissent abondamment le hareng et la morue, et l'on y pèche la baleine. Le pouvoir législatif est confié aux storthings ou assemblées des représentans de la nation, sous la protection du roi de Suède. Les revenus publics s'élèvent à 7,500,000 fr., et la dette à env. 20,000,000 fr. Christiania, capitale.

NORWICH (*Angl.*), v. cap. du comté de Norfolk, évêché suffragant de Canterbury. Manuf. d'étoffes, camelots, calmandes, satins, damas, crêpes. Pop. 45,000 hab. Édifices publics remarquables. Patrie de Samuel Clarck. Cette v. est sit. au confl. du Windsor et de l'Yare, à 16 l. N. E. de Cambridge, 38 N. q. E. de Londres. Long. oc. 0° 5'; lat. N. 53° 35'. — *Amér., sept., Et.-Un.*) v. du Connecticut, sur la Tamise, à 5 l. N. de New-Loudon.

NOSS (*Gr.-Bret.*), une des îles Schetland, au N. de l'Ecosse.

NOSSE (*Afr.*), île sur la côte N. O. de Madagascar. Lat. S. 13°; long. E. 46° 52'.

NOSSEN (*Saxe*), pet. v. de Misnie, sur la Mulda, à 6 l. O. de Dresde.

NOTO (*Naples*), v. de Sicile dans le val du même nom, à 4 l. N. E. de Modica, 12 S. de Syracuse. Long. E. 13° 8'; lat. N. 36° 50'. — le val est l'un des trois qui partagent la Sicile. Il est sit. entre la mer, le val de Démona et le val de Mazzara. Il a env. 30 l. de long sur 20 de large, et renferme env. 450,000 hab. Le terr., mal cultivé, est en général fertile.

NOTRE-DAME DU TIL, b. de Fr., dép. de l'Oise (*Isle-de-France*), au N. O. et près de *Beauvais* ✉.

NOTTINGHAM (*Angl.*), v. cap. du comté du même nom, à 50 l. N. O. de Londres. Elle renferme quelques beaux édifices et des manuf. nombreuses, surtout en soieries. Pop. 35,000 hab. — comté borné par ceux d'York, de Lincoln, de Leicester et de Derby. Ce comté est un des plus fertiles de l'Angl. Il renferme 190,800 hab. — (*Amér. sept., Et.-Un.*), v. du Maryland, à 10 l. S. E. de Washington. — autre dans le New-Jersey, sur le Maryland.

NOUAILLE (la), vil. de Fr., dép. de la Dordogne (*Périgord*), c.-l. de cant., arr. et à 10 l. S. E. de Nontron, 2 d'*Exideuil* ✉. Pop. du cant. 12,131 hab.

NOUAN, b. de Fr., dép. de Loir-et-Cher (*Blaisois*), à 5 l. S. de *Beaugency* ✉ (Loiret). — autre, dép. d'Indre-et-Loire (*Touraine*), à 4 l. E. de *Loches* ✉.

NOUÉE, vil. de Fr., dép. du Morbihan (*Bretagne*), à 9 l. N. de Vannes, 1 de *Josselin* ✉.

NOUKAHIVA (*Océanie*), île du gr. Océan, l'une des Marquises. Elle a env. 17 l. de longueur. Lat. N. 8° 4' 36"; long E. 143° 25'.

NOUVION, b. de Fr., dép. de la Somme (*Picardie*), ✉, c.-l. de cant., arr. et à 4 l. N. d'*Abbeville* ✉. Pop. du cant. 19,773 hab. — autre, dép. de l'Aisne (*Thiérarche*), c.-l. de cant., arr. et à 5 l. N. de Vervins, 2 de *la Capelle* ✉. Pop. 3200 hab. Comm. de fromages. Fabr. de tabatières, verrerie. Pop. du cant. 4967 hab.

NOUZILLÉ, b. de Fr., dép. d'Indre-et-Loire (*Touraine*), à 3 l. N. de Tours, 3 de *Château-Regnault* ✉.

NOVALAISE (*Et. sardes*), vil. du Piémont, au pied du Mont-Cénis, à 2 l. N. O. de Suze.

NOVALE (*Emp. d'Autr.*), pet. v. du roy. lombard-vénitien, à 4 l. S. de Trévise.

NOVARE (*Et. sardes*), v. forte du Milanais, à 5 l. N. E. de Verceil, 12 O. de Milan. Elle possède des fabr. de soieries et de toiles. Pop. 15,000 hab.

NOVELLARE (*Italie*), pet. v. du duché de Modène, à 4 l. S. E. de Guastalla. Pop. 4000 hab.

NOVI (*Et. sardes*), pet. v. à 10 l. N. O. de Gênes. Comm. de blé, draps; entrepôt de comm. entre le Levant, la Lombardie et l'Allem. Pop. 8000 hab. — (*Emp. d'Autr.*) v. de Croatie, à 12 l. N. E. de Bibacz, sur l'Unna.

NOVI-BAZAR ou JÉNI-BAZAR (*Turq. d'Eur.*), v. considérable de la Servie, près de l'Oresco, à 29 l. O. de Nissa.

NOVIGRAD (*Emp. d'Autr.*), pet. et forte v. de la Dalmatie, près du golfe de Venise, à 8 l. N. E. de Zara. — autre (*Turq. d'Eur.*), dans la Servie, près du Danube, à 14 l. N. E. de Nissa. — autre (*Emp. d'Autr.*), dans la Hongrie, près du Danube, à 6 l. E de Gran.

NOVILLE (*Suisse*), b. du cant. de Vaud, à 8 l. S. E. de Lausanne. Salines et carrières de beaux marbres.

NOVION-EN-PORTIEN, b. de Fr., dép. des Ardennes (*Champagne*); c.-l.

de cant., arr. et à 3 l. de *Rethel* ✉. Pop. du cant. 13,022 hab.

NOVOGOROD VELIKI (*Russie d'Eur.*), v. cap. du gouv. du même nom, à 45 l. S E. de Saint-Pétersbourg. C'est le siége d'un archevêché. Sa pop., jadis considérable, n'est plus que de 3000 hab. — gouv. dont la superficie est évaluée à 4900 l. carrées, et la pop. à env. 625,000 hab. Il renferme beaucoup de forêts et de marécages. La partie cultivée est assez fertile. — SIEVERSKOI (*Russie d'Eur.*), v. du gouv. de Tchernigov, jadis son c.-l. Elle est à 35 l. N. E. de Tchernigov. Pop. env. 3,000 hab.

NOVOGRODECK (*Russie d'Eur.*), v. du gouv. de Grodno, à 32 l. S. O. de Minski, 28 S. q. E. de Wilna. Long. E. 23° 10'; lat. N. 53° 24.

NOVO-MOSKOUSK (*Russie d'Eur.*), pet. v. du gouv. et à 9 l. N. d'Ekaterinoslav, près du Dniépер.

NOVO-OSKOL (*Russie d'Eur.*), v. du gouv. et à 27 l. S. E. de Kursk.

NOVORJEF (*Russie d'Eur.*), pet. v. du gouv. et à 28 l. S. E. de Pleskow.

NOVOSIL (*Russie d'Eur.*), b. du gouv. et à 24 l. S. O. de Toula, 18 E. d'Orel.

NOVOSILOVO (*Russie d'Asie*), b. du gouv. de Kolyvane, à 28 l. N. q. O d'Abakanskoi.

NOYA (*Esp.*), b. de Galice, à 8 l. O. de Saint-Jacques-de-Compostelle.

NOYAL PONTIVY, vil. de Fr., dép. du Morbihan (*Bretagne*), arr. et à 1 l. et 1/2 E. de *Pontivy* ✉. — SUR VILAINE, b. de Fr., dép. d'Ille-et-Vilaine (*Bretagne*), arr. et à 2 l. et 1/2 E. de *Rennes* ✉. Manuf. de toiles écrues et de toiles à voiles.

NOYANT, vil. de Fr., dép. de Maine-et-Loire (*Anjou*), c.-l. de cant. de l'arr. et à 4 l. E. S. E. de *Baugé* ✉. Pop. du cant. 10,779 hab. — autre au dép. de l'Allier (*Bourbonnais*), à 5 l. S. O. de *Moulins* ✉.

NOYELLES, vil. de Fr., dép. du Nord (*Flandre*), à 1 l. et 1/2 S. O. de *Lille* ✉. — autre au dép. du Pas-de-Calais (*Boulonnais*), à 2 l. S. de *Montreuil-sur-Mer* ✉. — autre au même dép., à 1 l. O. de Perne, 1 et 1/2 N. E. de *St.-Pol* ✉.

NOYEN, b. de Fr., dép. de la Sarthe (*Maine*), sur la rive droite de la Sarthe, à 7 l. S. O. du Mans, 4 E. q. N. de *Sablé* ✉.

NOYERS, *Nucetum*, pet. v. de Fr., dép. de l'Yonne (*Bourgogne*), ✉, c. l. de cant., arr. et à 5 l. S. de Tonnerre. Comm. de vins; fabr. de bonneteries, filat. de coton. Pop. du cant. 8300 hab. — vil. du dép. des B.-Alpes (*Provence*), c.-l. de cant., arr. et à 2 l. O. de *Sisteron* ✉. Pop. du cant. 4708 hab. — autre au dép. de la Meuse (*duché de Bar*), arr. et à 4 l. N. O. de Bar, 2 et 1/2 S. O. de *Verdun* ✉. — autre au dép. d'Indre-et-Loire (*Touraine*), à 3 l. S. E. de l'Ile-Bouchard. Mines de fer. — autre au dép. de Loir-et-Cher (*Blaisois*), à 1 l. N. E. de *St.-Aignan* ✉.

NOYON, v. de Fr., dép. de l'Oise (*Picardie*), ✉, c.-l. de cant., arr. et à 5 l. N. O. de Compiègne. Comm. de grains et légumes; fabr. de toiles, de bonneteries; tanneries. Patrie de Calvin. Pop. de la v. 5714 hab.; du cant. 16,328.

NOZAY, b. de Fr., dép. de la Loire-Inf. (*Bretagne*), ✉, c.-l. de cant., arr. et à 3 l. S. O. de Châteaubriant. Pop. du cant. 10,321 hab.

NOZEROY, pet. v. de Fr., dép. du Jura (*Franche-Comté*), c.-l. de cant., arr. et à 2 l. S. E. de Poligny, 2 de *Champagnole* ✉. Patrie de Bichat. Tanneries nombreuses. Pop. du cant. 9050 hab.

NUAILLÉ, b. de Fr., dép. de la Charente-Inf. (*Saintonge*), ✉, à 4 l. de la Rochelle.

NUBIE (*Afr.*), vaste contrée sit. entre l'Egypte au N., l'Abyssinie au S., la mer Rouge à l'E., la Nigritie à l'O., et le Kordofan au S. O. On lui donne 300 l. de longueur; sa largeur peut être estimée à 200, sa superficie totale à env. 60,000 l. carrées, et sa pop. à 2,000,000 d'hab. La Nubie forme 3 grandes divisions: la Nubie turque, sur laquelle le pacha d'Egypte exerce une sorte d'autorité; le roy. de Sennâr, et celui de Dongolah. La Nubie, où règne une chaleur excessive, offre en général l'aspect d'un désert sablonneux, coupé de quelques oasis. Les habitans se divisent en barabras ou berbers, peuples indigènes, en Chillouks, Noubâhs et Gallas.

NUEVA BARCELONA (*Amér. mér.*), v. de la Colombie, prov. de Caracas. Long. occ. 67° 4' 48"; lat. N. 10° 6' 52". — VALENCIA (*Amér. mér.*), v. de la Colombie, dans le Cundinamarca. Long. occ. 70° 33' 48"; lat. N. 10° 9' 56".

NUILLÉ, b. de Fr., dép. de la Mayenne (*Maine*), à 4 l. S. de *Laval* ✉. — LE VANDIN, b. de Fr., dép. de la Mayenne (*Maine*), à 6 l. N. E. de Mayenne, 2 de *Pré-en-Pail* ✉.

NUITS, v. de Fr., dép. de la Côte-d'Or (*Bourgogne*), renommée par les bons vins de la côte Nuitonne, la Romanée, Richebourg, Clos-Vougeot, Saint-

Georges. ✉ 🚂; 2633 hab. Fabr. de draps, papet., tanneries; trib. de comm.; c.-l. de cant., arr. et à 3 l. N. E. de Beaune, 6 S. O. de Dijon. Pop. du cant. 12,075 habitans.

NUMBOURG (*Allem.*), pet. v. de la B.-Hesse, à 4 l. S. O. de Cassel.

NUNEATON (*Angl.*), b. du comté de Warwick, à 3 l. N. q. O. de Coventry.

NUR (*Emp. de Russie*), pet. v. de Pologne, sur le Bog, à 20 l. N. E. de Varsovie.

NUREMBERG (*Bav.*), v. sit. dans le cercle de la Rézat. Cette cité, jadis l'une des plus florissantes de l'Allem., a beaucoup perdu de son ancienne splendeur. Cependant elle a encore de nombreuses fabr. d'épingles, d'aiguilles, d'instrumens de musique et de mathématiques, et de jouets d'enfans de toute espèce. Elle fait dans ces diverses branches, ainsi qu'en librairie, un comm. assez actif. Popul. 30,000 hab. Edifices publics remarquables, bibliot. magnifique, observatoire, vaste hôpital. Patrie d'Albert Durer. Nuremberg est à 25 l. N. O. de Ratisbonne, 36 N. q. O. de Munich, 150 E. de Paris. *L'affranchissement des lettres est libre jusqu'à destination.*

NURTINGEN (*Wurtemberg*), pet. v. à 5 l. N. E. de Tubingen. Bons instrumens de musique.

NUSCO (*Naples*), pet. v. de la princ. ultér., à 8 l. S. E. de Bénévent.

NUYS ou NEUSS (*Et. prussiens*), v. forte du gr.-duché du B.-Rhin, à 2 l. S. O. de Dusseldorf, 9 N. O. de Cologne. Pop. 4500 hab.

NYESTAD (*Dan.*), v. de l'île de Laland, à 10 l. E. S. E. de Naskaw.

NYMBOURG (*Emp. d'Autr.*), v. de Bohême, au confl. de l'Elbe et du Marlin.

NYMPHEMBOURG (*Bav.*), pet. v. avec un beau chât. de plaisance, à 1 l. et 1/2 de Munich. 2500 hab. Manuf. de porcelaine.

NYON (*Suisse*), v. du cant. de Vaud, sur les bords du lac Léman, à 5 l. N. E. de Genève, 7 S. O. de Lausanne.

NYSLOE (*Russie d'Eur.*), v. de Finlande, c.-l. de cercle, à 60 l. N. O. de St.-Pétersbourg.

NYSTADT (*Russie d'Eur.*), v. et p. de mer de la Finlande, sur la Baltique, à 15 l. N. O. d'Abo. Pop. 2000 hab.

O.

O (St.-Martin d'), b. de Fr., dép. de l'Orne (*Normandie*), à 3 l. S. d'Argentan, près de *Mortrée* ✉.

OAKAMPTON (*Angl.*), b. du comté de Devon, sur l'Oke, à 8 l. O. d'Exéter. Fabr. de serges. Pop. 1500 hab.

OASIS (*Afr.*), espaces de terrain fertiles, placés au milieu des sables de la Libye. On en compte trois principales: Nargé, ou la grande Oasis, à 35 l. O. d'Aboutigé; Giof-Mana, à 30 l. O. d'Abou-Girgeh; et l'Oasis d'Ammon ou de Siouah.

OAXACA ou GUAXACA (*Amér. sept.*), prov. du Mexique, bornée N. par la Vera-Cruz, E. par le Guatemala, O. par la prov. de Pueblo, S. par l'océan Atlantique. Superficie, 3000 l. carrées. Pop. 535,000 hab.

OBASINE, b. de Fr., dép. de la Corrèze (*Limousin*), à 2 l. N. E. de *Brives*. ✉.

OBDORSK (*Russie asiat.*), v. forte de Sibérie, gouv. et à 200 l. de Tobolsk. Long. E. 64° 58; lat. N. 65° 30'

OBERGEINSTEIN (*Suisse*), vil. du H.-Valais, au pied du Grimsel.

OBERHALBSTEIN (*Suisse*), vil. du cant. des Grisons, sur le revers N. du Septimer.

OBERHAUSBERGEN, vil. de Fr., dép. du B.-Rhin (*Alsace*), c.-l. de cant., arr. et à 1 l. N. O. de *Strasbourg* ✉. Pop. du cant. 14,434. hab.

OBERHENHEIM ou OBERNAY, pet. v. de Fr., dép. du B.-Rhin (*Alsace*), c.-l. de cant., à 1/2 l. N. de Bar, 6 S. O. de *Strasbourg* ✉. Fabr. d'étoffes de laine; manuf. d'armes blanches.

OBERKIRCH (*Allem.*), pet. v. du gr.-duché de Bade, à 6 l. E. de Strasbourg.

OBERLAND (*Suisse*), distr. du cant. de Berne. Thoun, c.-l.

OBER LAYBACH (*Emp. d'Autr.*), pet. v. de la Carniole, à 7 l. N. d'Adelsberg, 6 O. S. de Laybach. — VILLACH (*Emp. d'Autr.*), b. de la Carinthie, distr. de Lienz, entre cette ville et Villach.

OBERMOSCHEL (*Bav.*), vil. sit. à 6 l. N. de Kayserslautern, 11 S. O. de Mayence.

OBERNBERG ou NOBERNBERG (*Emp. d'Autr.*), pet. v. sit. à 9 l. S. de Passau, près de l'Inn. Long. E. 10° 57' 20"; lat. N. 48° 18' 10".

OBERNBURG (*Bav.*), b. du cercle du B.-Mayn, à 3 l. S. q. O. d'Aschaffenbourg.

OBERNDORF (*Wurtemberg*), pet. v.

sit. dans a Forêt-Noire, sur le Neckar, à 2 l. et 1/2 N. de Rothweil, 8 S. O. de Hohenzollern.

OBERNIKI (*Prusse*), b. de la rég. de Posen, sur la Warta, à 16 l. O. de Gnesne.

OBERTNZELL ou HAFNERZELL (*Emp. d'Autr.*), b. sit. à 4 l. et 1/2 de Passau, sur la rive sept. du Danube. Fabr. de creusets.

OBERWALD (*Suisse*), vallée du cant. d'Underwald.

OBI (l') (*Russie asiat.*), fl. de Sibérie, qui prend sa source dans les monts Altaï, et se jette dans la mer Glaciale, par 66° de long. E., et 67° de lat. N. Son cours est d'env. 800 l., et ses bords sont habités par les Ostiakes et les Samoyèdes.

OBLINGHEIM, vil. de Fr., dép. du Pas-de-Calais (*Artois*), à 1 l. N. de *Béthune* ✉.

OBOICH ou OBOLLAH (*Perse*), pet. et forte v. de l'Irak-Adjémi, près du Tigre, à 32 l. N. de Bassora.

OBRESCH, vil. de Fr., dép. de la Moselle (*Lorraine*), à 6 l. N. O. de *Sarre-louis* ✉.

OBSFELD (*Prusse*), pet. v. et baill. de la rég. de Magdebourg, à 12 l. O. de Stendel, sur l'Aller.

OCAÑA (*Esp.*), v. dans la Nouv.-Castille, à 8 l. N. E. de Tolède. 3 S. q. E. d'Aranjuez. Long. occ. 5° 36'; lat. N. 39° 56'. Pop. 5000 hab. — autre (*Amér. mér.*), rép. de Colombie, prov. de Ste.-Marthe, à l'E. de la riv. de la Madelaine, sur le bord du Rio-dell'oro. Long. O. 75° 46; lat. N. 7° 55'.

OCÉAN (l'), étendue d'eau salée qui environne la terre. On le divise en trois parties principales, l'océan Atlantique, l'océan Pacifique ou mer du Sud, et la mer des Indes.

OCÉANIE ou MONDE MARITIME, cinquième partie du monde, composée des divers archipels de l'océan Pacifique et de la mer des Indes. On divise l'Océanie en trois régions distinctes : l'Archipel asiatique, qui comprend les îles de la Sonde, Bornéo, les Philippines, les Célèbes et les Moluques; l'Australie où se trouvent la Nouv.-Hollande, la Nouv.-Guinée, la Nouv.-Zélande; et la Polynésie, qui se compose de l'archipel de Magellan, des îles Carolines, Mulgraves, Sandwich, des Navigateurs, des Amis, de la Société, des Marquises, de Pâques, etc.

OCHEY, vil. de Fr., dép. de la Meurthe (*Lorraine*), à 2 l. S. de *Toul* ✉.

OCHSENFURT (*Bav.*), v. du cercle du B.-Mayn, à 4 l. S. E. de Wurtzbourg, 3 N. O. de Windsheim. Long. E. 7° 43'; lat. N. 49° 40'. 2000 hab.

OCHSTRUP (*Prusse*), b. de la rég. de Munster, à 2 l. N. O. de Steinfurth.

OCKER (*Allem.*), riv. qui prend sa source dans les mont. du Hartz, et se jette dans l'Aller entre Zel et Giffhorn.

OCTEVILLE, b. de Fr., dép. de la Seine-Inf. (*Pays de Caux*), près de la mer, à 1 l. et 1/2 N. O. de *Montivilliers* ✉. — autre au dép. de la Manche (*Normandie*), c.-l. de cant., arr. de Cherbourg, à 4 l. N. O. de *Valognes* ✉. Pop. du cant. 16,000 hab.

OCTON, vil. de Fr., dép. de l'Hérault (*Languedoc*), arr. et à 2 l. S. de *Lodève* ✉.

OCZAKOW, en turc CALAÏ-OZOU (*Russie d'Eur.*), *Axiace*, v. et place forte du gouv. de Kherson, à 65 l. S. O. d'Ekaterinoslav, 40 E. de Bender, à l'emb. du Dnieper dans la mer Noire. Long. E. 29° 38'; lat. N. 46° 33'.

ODENAS, vil. de Fr., dép. du Rhône (*Beaujolais*), à 1 l. et 1/2 O. O. S. de Belleville, 2 N. q. O. de *Villefranche* ✉.

ODENHEIM (*Allem.*), pet. v. du gr.-duché de Bade, à 6 l. S. de Heidelberg.

ODENKIRCHEN (*Prusse*), pet. v. de la régence de Dusseldorf, à 6 l. S. de Crevelt, 9 N. O. de Cologne. Fabr. de siamoises et de soieries.

ODENSEE, *Ottonium* (*Dan.*), v. cap. de l'île de Funen ou de Fionie, à 25 l. S. de Wiborg, 30 O. O. S. de Copenhague. Long. E. 8° 2'; lat. N. 55° 28'. Fabr. de draps et étoffes, poteries, savons, cuirs, raffineries de sucre. Pop. 8000 hab.

ODER (l'), *Odera* (*Allem.*), riv. qui prend sa source au vil. de Giébe en Moravie, traverse la Silésie, le Brandebourg et la Poméranie, et se jette dans le Frisch-haff, après un cours de 180 l.

ODERBERG (*Prusse*), v. du Brandebourg, sur l'Oder, vis-à-vis une île de ce fleuve, à 15 l. S. q. O. de Stettin, 11 S. E. de Prentzlow. Long. E. 11° 52'; lat. N. 52° 53'. — autre (*Emp. d'Autr.*), vers le confluent de l'Elsa dans l'Oder, à 5 l. S. de Ratibor.

ODEREN, vil. de Fr., dép. du H.-Rhin (*Alsace*), à 4 l. O. de *Cernay* ✉.

ODERNHEIM (*Bav.*), pet. v. du cercle du Rhin, sur la Saltz, à 3 l. et 1/2 S. O. d'Oppenheim, 7 S. de Mayence. — autre dans le gr.-duché de Hesse, à 1 l. et 1/2 N. de Missenheim, confluent du Drecks dans la Glann.

ODERZO, *Opitergium* (*Emp. d'Autr.*), b. du roy. lombard vénitien, dans le Trévisan, à 3 l. N. E. de Trevise.

ODESSA (*Russie d'Eur.*), v. marit. du gouv. de Kherson, sur une baie de la mer Noire, nommée Liman-Atschi, entre les emb. du Dnieper et du Dniester, à 40 l. O. S. O. de Kherson. Long. E. 28° 15′ ; lat. N. 46° 28′. Cette ville fait auj. un grand comm. et c'est le port le plus considérable de la Russie dans la mer Noire.

ODON, pet. v. de Fr., qui se jette dans l'Orne à Caen, dép. du Calvados (*Normandie*).

OEDENBOURG (*Emp. d'Autr.*), v. de Hongrie, sur la Raab et la Leitha. Manuf. de glaces et étoffes. Pop. 12,000 hab. A 15 l. S. S. E. de Vienne.

OEDENRODE (St.-) (*Pays-Bas*), b. du Brabant Hollandais, à 2 l. et 1/2 N. d'Eyndhoven.

OEHRINGEN (*Wurtemberg*), pet v. de Franconie, cap. de la princ. de Hohenlohe, sur l'Ohrn, à 5 l. N. O. de Hall en Souabe, 4 et 1/2 E. d'Hailbronn. Long. E. 7° 12′ ; lat. N. 49° 12′. Château, collège. Fabr. de bijouteries et de cotonnades.

ŒLAND ou ISLE DU FOIN (*Suède*), île de la mer Baltique, sur la côte de Smaland, séparée de Calmar par un détroit. Borcholm, cap. Long. E. 14° 46′; lat. N. 57° 22′.

OELS (*Prusse*), pet. v. forte de Silésie, à 8 l. N. E. de Breslau. Pop. 4200 hab.

OELSNITZ (*Saxe*), pet. v. du cercle de Voigtland, sur l'Elster, à 2 l. S. de Plauen. Mines d'alun, fabr. d'étoffes de coton. Pop. 2400 hab.

OEREGRUND (*Suède*), b. de l'Upland, sur la Baltique. Comm. de fer.

OESEL (*Russie d'Eur.*), île de la Baltique, près du golfe de Riga. 25 l. de long sur 20 de large. Arensbourg, cap. Long. E. 20° 7′ 36″ ; lat. N. 58° 15′ 9″. Pop. de l'île 31,000 hab.

OETTING (*Bav.*), b. sit. à 4 l. N. O. de Burckausen ; sur l'Inn.

OETTINGEN (*Bav.*), v. du cercle de la Rézat Pop. 3000 hab. A 17 l. N. E. d'Ulm. La princ. a 12 l. de long sur 8 de large. Long. E. 8° 16′ ; lat. N. 48° 52′.

OFANTO, *Aufidus* (*Naples*), riv. qui sépare la Capitanate de la Terre de Bari.

OFFEMBOURG ou OFFENBOURG (*Allem.*), pet. v. du gr.-duché de Bade. Pop. 3000 hab. A 3 l. S. E. de Strasbourg. Long. E. 5° 37′ 14″ ; lat. N. 48° 28′ 11″.

OFFENBACH (*Allem.*) v. cap. de la princ. d'Isembourg, gr.-duché de Hesse-Darmstadt. Fabr. de bijoux, voitures, tabac, instrumens de musique. A 1 l. E. de Francfort.

OFFRANVILLE, b. de Fr., dép. de la Seine-Inf. (*Normandie*) ; c.-l. de cant., arr. et à 1 l. S. de *Dieppe* ✉. Pop. du cant. 13,819 hab.

OGLIO (*Emp. d'Autr.*), riv. du roy. lombard-vénitien, qui prend sa source dans les Alpes, et se jette dans le Pô, à Borgo-Forte.

OGNATE (*Esp.*), pet. v. du Guipuscoa, 2000 hab. Fabr. de draps, toiles de lin, ouvrages en fer.

OGNIES, vil. de Fr., dép. du Pas-de-Calais (*Artois*), à 3 l. E. de Lens, à 1 l. de *Carvin* ✉.

OGNON, riv. de Fr., qui prend sa source dans les Vosges, et se jette dans la Saône, à 3 l. au-dessous de Gray.

OHETEROA (*Océanie*), île de l'Archipel de Taïti, 5 l. de tour, à 5 l. et 1/2 S. d'Otaïti. Long. occ. 153° 7′ ; lat. S. 22° 27′.

OHEVAHOA (*Océanie*), île de l'archipel des Marquises de Mendoce. Long. occ. 141° 25′ 40″ ; lat. S. 9° 40′ 40″.

OHIO (*Amér. sept., Et.-Un.*), grande rivière formée par la jonction des rivières de Monongahela et Alleghany, elle passe près de Louisville, de Lexington, etc. et se verse dans le Mississipi, après un cours de 390 l. par les 93 deg. 30′ de long. occ., et les 36e et 30e de lat. N. — Le territ. de l'Ohio est divisé en 5 comtés, Washington, Hamilton, St.-Clair, Knock et Waine. Surface 45,666 l. carrées. Pop. 350,000 hab.

OHITAHOU (*Océanie*), île de l'archipel des Marquises de Mendoce. Long. occ. 141° 28′ 40″. ; lat. S. 9° 55′ 30″.

OHRDUFF (*Allem.*), v. du duché de Saxe-Gotha, sur la riv. d'Ohra. Fabr. de gros draps, faucilles ; comm. de blé, bois, papier, à 5 l. S. q. E. de Gotha. Pop. 4300 hab.

OIBO (*Afr.*), île sur la côte de Zanguebar, l'une des îles de Quiremba.

OINGT (bois d'), pet. v. de Fr., dép. du Rhône (*Lyonnais*) ; c.-l. de cant. ; à 3 l. S. O. de Villefranche, 3 de *Tarare* ✉. Pop. de cant. 12,500 hab.

OIRA (*Naples*), v. épisc. de la Terre d'Otrante, au pied de l'Apennin, à 8 l. N. E. de Tarente.

OIRON, vil. de Fr., dép. des Deux-Sèvres (*Poitou*), avec château, à 2 l. E. de *Thouars* ✉. Sources minérales.

OIRSBECK (*Pays-Bas*), vil. sit. à 4 l. N. E. de Maëstricht.

OISE, riv. de Fr. qui prend sa source dans les Ardennes, à 4 l. N. O. de Rocroy, et tombe dans la Seine, à Conflans-Ste.-Honorine, 7 l. au-dessous de Paris. Navigable depuis la Fère. — (dép. de l'), l'un des dép. de la Fr., formé d'une

partie de l'Ile-de-France et de la Picardie. Borné N. par le dép. de la Somme, E. par celui de l'Aisne, O. par l'Eure et la Seine-Inf., S. par les dép. de Seine-et-Marne et Seine-et-Oise. Beauvais, c.-l. de préf. Ce dép., dont la pop. sélève à 375,817 hab., est divisé en 4 arr. de s.-préf., Beauvais, Clermont, Senlis, Compiègne, 35 cant. et 730 communes. Sa superficie est de 589,821 hect., dont 88,319 en forêts et 3500 en vignes. Le revenu territ. est évalué à 25,609,000 fr. Evêché à Beauvais, cour royale d'Amiens, 1re div. milit. Riv. principales, l'Oise, l'Aisne, l'Ourcq. Fabr. de tapisseries, tapis, dentelles, toiles, serges, tricots, filatures de coton, etc. Agriculture florissante.

OISEAU (l') (*Gr.-Bret.*), pet. île d'Irlande, au S. de Newtown. — pet. île Sandwich (*Océanie*), près l'île Montaigu. Lat. N. 23° 6'; long. E. 164° 12' 15". — AUX OISEAUX (*Amér. sept.*), île sur la côte de l'Acadie, à l'ouverture de la baie Française. — Isles dans le golfe St.-Laurent, au N. E. des îles Madeleine. Lat. N. 47° 55'; long. 62° 43° O. — Isles, à 4 l. au N. du cap. Grenville (*Océanie*), sur la côte N. E. de la Nouvelle-Hollande. Lat. S. 12°; long. O. 140°.

OISEMONT, b. de Fr., dép. de la Somme (*Picardie*); c.-l. de cant., arr. et à 10 l. O. d'Amiens, 4 l. d'*Abbeville* ✉. Pop. du cant. 10,764 hab.

OISERY, b. de Fr., dép. de Seine-et-Marne (*Brie*), à 3 l. N. O. de *Dammartin* ✉.

OISON, b. de Fr., dép. du Loiret (*Berry*), à 2 l. de *Toury* ✉ (Eure-et-Loir). Verrerie.

OISSAU, b. de Fr., dép. de la Mayenne (*Maine*), à 1 l. N. O. de *Mayenne* ✉.

OISY, b. de Fr., dép. de la Nièvre (*Nivernais*), à 1 l. O. de *Clamecy* ✉. — autre, dép. du Pas-de-Calais (*Artois*), à 3 l. O. de *Cambrai* ✉ (Nord).

OKAN (*Russie d'Eur.*), pet. v. du gouv. de Perm, et à 15 l. S. O. de Perm.

OKEHAM (*Angl.*), v. du comté de Rutland, dans la vallée de Cathross, à 9 l. S. q. E. de Nottingham.

OKINCHAM ou WOKINGHAM (*Angl.*), b. du comté de Berks, à 3 l. S. E de Reading. Moulins à dévider la soie.

OKOTSK ou OCHOTSK (*Russie d'Asie*), vil. de Sibérie, gouv. et à 550 l. N. E. d'Irkoutsk, sur le golfe du Kamtschatka. Port fréquenté par les négocians qui font le comm. des fourrures. Siége d'administration, et entrepôt de comm. Long. E. 140° 35' 30"; lat. N. 59° 19' 45".

OLARGUES, pet. v. de Fr., dép. de l'Hérault (*Languedoc*), sur le Taure; c.-l. de cant., à 4 l. N. E. de *St.-Pons* ✉. Pop. du cant. 10,210 hab.

OLAU (*Prusse*), pet. v. de Silésie, à 4 l. N. O. de Brieg, avec château

OLBEY, vil. de Fr., dép. du Puy-de-Dôme (*Auvergne*), à 14 l. et 1/2 S. O. de *Clermont* ✉.

OLDENBOURG (*Allem.*), v. forte enclavée dans le roy. de Hanovre, avec château, sur la Hunt. Pop. 5600 hab. A 9 l. O. de Brême, 29 N. E. de Munster. Long. E. 5° 54'; lat. N. 36° 20' 8". — La princ. d'Oldenbourg a env. 13 l. de long sur 15 de large, et 175,000 hab. — pet. v. du duché de Holstein, à 10 l. N. de Travemunde. Long. E. 8° 30'; lat. N. 54° 20'.

OLDENDORF (*Han.*), pet. v. du duché de Brunswick, à 1 l. S. de Schauenbourg.

OLDENSAAL (*Pays-Bas*), pet. v. de Hollande dans l'Over-Yssel, à 3 l. S. d'Oetmersen.

OLDESLOE (*Dan.*), pet. v. du Holstein, sur la Trave; à 7 l. O. de Lubeck.

OLDSWIND (*Angl.*), b. du comté de Huntingdon. Patrie de Dryden.

OLDSABUN (*Angl.*), v. du comté de Vilts.

OLENDORF (*Han.*), pet. v. du comté de Brunswick Wolfenbuttel, à 2 l. E. de Bevern.

OLDHAM (*Angl.*), v. du Lancashire. Pop. 17000 hab. Manuf. de tissus de coton, chapeaux, etc. A 3 l. N. E. de Manchester.

OLERON, île de Fr., dép. de la Charente-Inf. (*Saintonge*), à 2 l. du continent. Elle a 5 l. de long, 2 de large, et 12 de circuit. A 2 l. N. O. de Marennes, 4 O. q. S. de Rochefort, c.-l. de cant. Blé, vins, salines, distillerie d'eau-de-vie. Château-Ile-d'Oleron, cap. de l'île; ✉. Pop. de la v. 2500 hab., et du cant. 5500.

OLETTA, pet. v. de Fr., dép. de la Corse, à 2 l. S. O. de *Bastia* ✉.

OLETTE, b. de Fr., dép. des Pyrénées-Or. (*Roussillon*), sur le Tet, c.-l. de cant., à 2 l. N. O. de Villefranche, 3 de *Prades* ✉. Douane. Pop. du cant. 5858 hab.

OLIÈRES, vil. de Fr., dép. du Var (*Provence*), à 1 l. N. de *Saint-Maximin* ✉.

OLIERGUES, b. de Fr., dép. du Puy-de-Dôme (*Auvergne*), sur la Dore. Fabr. de camelots, rubans, jarretières de laine; c.-l. de cant., arr. et à 4 l. N. E. d'*Ambert* ✉. Pop. du cant. 7698 hab.

OLIKA (*Russie d'Eur.*), v. forte de

la Volhinie, à 9 l. N. E. de Luck. Long. E. 23° 48′; lat. N. 50° 55′.

OLINDE. *V.* PERNAMBUCO.

OLIOULLES, pet. v. de Fr., dép. du Var (*Provence*). ✉; c.-l. de cant., arr. et à 2 l. O. de Toulon. Terr. planté en oliviers. Comm. d'huile, raisins, figues et amandes. Long. E. 3° 30′; lat. N. 43° 9′. Pop. du cant. 16,294 hab.

OLITE (*Esp.*), pet. v. de Navarre, à 8 l. N. de Tudéla.

OLIVA (*Esp.*) pet. v. du roy. et à 12 l. S. de Valence. Pop. 5000 hab.

OLIVARÈS (*Esp.*), b. de la Vieille-Castille, à 7 l. E. de Valladolid.

OLIVENÇA (*Portug.*), v. forte de l'Alentéjo. Pop. 4500 hab. A 6 l. S. d'Elvas, 16 d'Evora.

OLIVET, b. de Fr., dép. du Loiret (*Orléanais*), à 1 l. S. d'*Orléans* ✉. 6061 hab. Comm. de vins et vinaigres.

OLIZY, vil. de Fr., dép. des Ardennes (*Champagne*), à 1 l. et 1/2 S. de *Vouziers* ✉. — autre au dép. de la Meuse (*Pays-Messin*), à 2 l. et 1/2 de *Stenay* ✉.

OLLÉ, vil. de Fr., dép. d'Eure-et-Loir (*Beauce*), à 3 l. S. O. de *Chartres* ✉.

OLLIVET, b. de Fr., dép. de la Mayenne (*Maine*), arr. de *Laval* ✉, cant. de Loiron.

OLMEDO (*Esp.*), pet. v. de la Castille-Vieille, à 11 l. S. de Valladolid. Pop. 2000 hab.

OLMES, b. de Fr., dép. du Puy-de-Dôme (*Auvergne*), à 4 l. S. E. de *Thiers* ✉. — (les), vil. de Fr., dép. du Rhône (*Lyonnais*), à 2 l. E. de *Tarare* ✉. Comm. de vins et de toiles.

OLMETTA, vil. de Fr., dép. de l'île de Corse, à 1 l. S. O. d'Oletta, 3 S. O. de *Bastia* ✉.

OLMUTZ (*Emp. d'Autr.*), v. forte de la Moravie, sur la Morava, à 48 l. O. q. S. de Cracovie, 40 N. E. de Vienne. Long. E. 14° 58′; lat. N. 49° 29′. Pop. 8500 hab. Siége d'un archevêché, académie, gymnase. Fabr. de draps. Lafayette fut enfermé dans la citadelle d'Olmutz.

OLON, vil. de Fr., dép. de Saône-et-Loire (*Bourgogne*), à 1 l. E. N. de *Châlon* ✉.

OLONETZ (*Russie d'Eur.*), c.-l. du gouv. de même nom, à 36 l. N. E. de St.-Pétersbourg. Long. E. 30° 25′; lat. N. 61° 9′. Mines de fer et eaux minérales. Le gouv. d'Olonetz compte 285,000 hab. Il est borné, O. par la Finlande, S. O. par le gouv. de Wibourg, N. et E. par celui d'Archangel. S. par celui de Novogorod. Bois de construction, carrières de marbre, mines d'or, de cuivre, de fer et de plomb.

OLONNE, b. de Fr., dép. de la Vendée (*Poitou*), sit. dans des marais, à 1 l. et 1/2 N. E. des *Sables d'Olonne* ✉.

OLONZAC, b. de Fr., dép. de l'Hérault (*Languedoc*), c.-l. de cant., arr. et à 5 l. S. de *Saint-Pons-de-Thomières* ✉. Pop. du cant. 8000 hab.

OLORON, pet. v. de Fr., dép. des B.-Pyrénées (*Navarre*), c.-l. de s.-préf., à 5 l. O. S. O. de Pau. Pop. 5500 hab. Comm. de laines du pays et espagnoles; papet., etc. L'arr. compte 71,042 hab., répartis en 8 cant. et 81 communes. Le cant. d'Oloron a 15,237 hab.

OLOT ou AULOT (*Esp.*), pet. v. de Catalogne, à 9 l. N. O. de Girone, 6 E. de Ripoll. Manuf. de draps, tanneries, papet., bonneterie. Ecole de dessin. Pop. 6000 hab. Siége d'un évêché.

OLSTIN (*Emp. russe*), b. du duché de Varsovie, à 22 l. N. q. O. de Cracovie. Verreries.

OLTEN, *Ota* (*Suisse*), pet. v. du cant. et à 9 l. E. E. N. de Soleure, près de l'Aar. Long. E. 5° 34′; lat. N. 47° 17′.

OM (*Russie d'Asie*), riv. du gouv. de Tomsk, qui se jette dans l'Irtisch.

OMAGH (*Gr.-Bret.*), b. d'Irl., dans l'Ulster, c.-l. du comté de Tyrone, à 6 l. N. E. de Clogher. Long. occ. 10° 8′; lat. N. 54° 35′.

OMAN (*Asie*), contrée d'Arabie, qui s'étend du cap Rass-al-gat au golfe Persique. L'intérieur est peu connu, la côte paraît fertile. La v. d'Oman est à 50 l. O. N. de Mascate, 60 S. du cap Musseldom. Long. E. 54° 10′; lat. N. 24°.

OMASUYOS (*Amér. mér.*), prov. du Perou, bornée, N. et N. O. par la prov. de Pancarcolla, E. et N. E. par celle de Larecaja, S. par les prov. de la Paz et de Pacajès; 40 l. de long sur 16 ou 20 de large. Elle abonde en bestiaux, comme mulets, chevaux, brebis, sangliers, cigognes, etc. On y compte 4 mines d'or. Pop. 45,000 hab.

OMBA (*Océanie*), île de la mer des Indes, au S. O. des Moluques, à 6 l. N. de la pointe septentrionale de Timor.

OMBRONE (*Italie*), riv. de la Toscane, qui traverse le Siennois, passe à Grosseto, et se jette dans la mer, à 2 l. S. de Piombino.

OMER (St.-), v. forte de Fr., dép. du Pas-de-Calais (*Artois*). ✉; c.-l. d'arr. avec trib. de paix, de 1re inst. et de comm.; chambre des manuf. A 14 l. N. O. d'Arras, 56 N. de Paris. Long. occ. 0° 5′ 3″; lat. N. 50° 44′ 50″. Collége royal, bibl.; manuf. importantes de draps, étoffes de laine et de coton, velours, couvertures, etc.;

raffineries de sel, fabr. de faïence, savon, huile de colza. Pop. 18,280 hab. L'arr. de St.-Omer compte 98,274 hab., répartis en 7 cant. et 117 communes. Les 2 cant. de la ville ont ensemble 28,500 hab. — EN CHAUSSÉE (St.-), à 3 l. de *Beauvais* ✉, dép. de l'Oise (*Beauvaisis*). — CAPELLE (St.-), près de *Gravelines* ✉, dép. du Pas-de-Calais (*Artois*).

OMMEN (*Pays-Bas*), b. de Hollande, à 9 l. N. E. de Deventer, 7 E. q. N. de Zwol.

OMMIRABI (*Afr.*), riv. de Barbarie, qui prend sa source au mont Atlas, sépare le roy. de Maroc de celui de Fez, et se verse à Azamor, dans l'océan Atlantique.

OMMOY, vil. de Fr., dép. de l'Orne (*Normandie*), à 3 l. N. d'*Argentan* ✉.

OMOA (St.-Ferdinand-d') (*Amér. sept.*), fort de la baie de Honduras, à l'O. de l'emb. du Chomalucon, et à 23 l. N. de Comayagua ou Valladolid. Long. occ. 91°; lat. N. 16°.

OMOL (*Suède*), pet. v. sit. sur le lac Wener, dans la Dalie, à 30 l. S. E. de Christiania.

OMONT, vil. de Fr., dép. des Ardennes (*Champagne*), c.-l. de cant., arr. et à 4 l. S. de *Mézières* ✉. Pop. du cant. 6293 hab.

OMONVILLE, b. de Fr., dép. de la Seine-Inf. (*Normandie*), ✉ ☎, à 3 l. S. de Dieppe. — vil. du dép. de la Manche (*Normandie*), à 4 l. et 1/2 O. q. N. de *Cherbourg* ✉.

OMSK (*Russie d'Asie*), v. de Sibérie, gouv. de Tomsk, à 100 l. S. E. de Tobolsk, à l'emb. de l'Om, dans l'Irtisch. Long. E. 71° 40'; lat. N. 55° 5'.

ONANS, vil. de Fr., dép. du Doubs (*Franche-Comté*), arr. et à 6 l. N. E. de *Baume* ✉.

ONCIEU, vil. de Fr., dép. de l'Ain (*Bugey*), à 1 l. E. de *St.-Rambert* ✉.

ONDRES, vil. de Fr., dép. des Landes (*Gascogne*), à 3 l. N. de *Bayonne* ✉.

ONEGA (*Russie d'Eur.*), riv. et lac du gouv. d'Olonetz. La riv. prend sa source à Kargapol, et se jette dans la mer Blanche, par le golfe d'Onegs-Kaia, à 35 l. S. O. d'Archangel; le lac d'Onega est à 26 l. N. E. de celui de Ladoga. Il a 50 l. de long du N. au S., sur 11 de large. Long. E. de 31° 45' à 33° 50'; lat. N. de 61° 5' à 63° 5'.

ONEILLE, ONEGLIA (*Et. sardes*), pet. v. avec un port sur la Médit., dans le duché de Gênes. Patrie d'André Doria. A 13 l. N. E. de Nice. Long. E. 5° 43'; lat. N. 43° 66'.

ONJA (*Russie d'Eur.*), v. sit. dans le gouv. et à 40 l. N. E. de Kostroma.

ONJON, vil. de Fr., dép. de l'Aube (*Champagne*), à 4 l. N. O. de *Troyes* ✉.

ONONDAGO (*Amér. sept., Et.-Un.*), comté de l'Etat de New-York, traversé par les riv. Senéca et Oswégo. Pop. 27,000 habitans.

ONORE (*Indes or.*), v. de l'Hindoustan, à 20 l. S. de Goa.

ONRUST (*Océanie*), pet. île de la mer des Indes, sur les côtes de Java, devant la rade et à 4 l. N. O. de Batavia.

ONTARIO (*Amér. sept.*), lac du Canada. Il a env. 200 l. de tour. Ses eaux sont douces et très profondes. Il renferme un gr. nombre d'îles, et communique au lac Erié par le fl. St.-Laurent, qui se nomme alors le Niagara. — comté de l'Etat de New-York, sur le bord mér. du lac.

ONTINENTE (*Esp.*), v. du roy. de Valence. Pop. 12,000 hab. Manuf. d'étoffes de laines, toiles, papiers. A 5 l. S. O. de San-Felippe.

ONZAIN, b. de Fr., dép. de Loir-et-Cher (*Blaisois*), à 4 l. S. E. de Blois près d'*Ecure* ✉.

ONZ-EN-BRAY, vil. de Fr., dép. de l'Oise (*Beauvaisis*), à 3 l. O. de *Beauvais* ✉.

OOSTENBEY (*Suède*), pet. v. de l'île d'Oeland, à 11 l. de Borkholm.

OOSTERZELLE (*Pays-Bas*), vil. sit. à 3 l. S. E. de Gand.

OOTMARSUM (*Pays-Bas*), b. de Hollande, à 6 l. N. E. d'Almeloo.

OPARO (*Océanie*), île de l'archipel des quatre Couronnes. Long. occ. 146° 31 30"; lat. S. 27° 36'.

OPOCZA (*Russie d'Eur.*), pet. v. sit. sur la Vélika, gouv. et à 3 l. S. q. E. de Pleskov ou Pskov.

OPOUL, b. de Fr., dép. des Pyrénées-Or. (*Roussillon*), près de Salces, à 4 l. de *Perpignan* ✉.

OPOUN, île de l'archipel des Navigateurs (*Océanie*). Long. occ. 171° 26'; lat. S. 14° 10' 30".

OPPE (l') (*Prusse*), pet. riv. de Silésie, qui prend sa source dans la Moravie, passe à Jagerndorff, et se jette dans l'Oder.

OPPÈDE, b. de Fr., dép. de Vaucluse (*Comtat*), à 2 l. E. de Cavaillon, 6 d'*Avignon* ✉.

OPPELN (*Prusse*), v. forte de Silésie, avec un chât., sur l'Oder, c.-l. de la rég. du même nom. A 4 l. S. E. de Breslau. Long. E. 15° 37'; lat. N. 50° 38'. — rég. divisée en 13 cercles, et qui renferme 510,00 hab.

OPPENAU (*Allem.*), pet. v. du gr.-duché de Bade, à 2 l. S. O. d'Oberkirch.

OPPENHEIM (*Allem.*), v. du duché de Hesse, rive gauche du Rhin. Pop. 2000 hab. Vins renommés. A 3 l. S. E. de Mayence.

OPPIDO (*Naples*), pet. v. de la Calabre ultér., au pied de l'Apennin, à 10 l. N. E. de Reggio. Long. E. 14° 14'; lat. N. 38° 18'.

OPPORTUNE (Ste.-), b. de Fr., dép. de la Manche (*Normandie*), à 5 l. de Carentan, 2 de *Perriers* ✉.

ORADOUR, b. de Fr., dép. du Cantal (*Auvergne*), à 4 l. de *St.-Flour* ✉. — FANOIS, b. de Fr., dép. de la Charente (*Angoumois*), à 3 l. N. de *Confolens* ✉. — SUR GLANE, b. de Fr., dép. de la H.-Vienne (*Poitou*), à 7 l. S. E. de Confolens, 3 de *St.-Junien* ✉. — SUR VAIRE, b. de Fr., dép. de la H.-Vienne (*Poitou*), c.-l. de cant., à 6 l. S. E. de Confolens, 2 de *Rochechouart* ✉. Pop. du cant. 8340 hab.

ORAISON, b. de Fr., dép. des B.-Alpes (*Provence*), à 2 l. E. de Forcalquier, 7 de *Digne* ✉.

ORAMSDU (*Asie*), v. de la Kalmoukie, à 180 l. N. E. de Kashgar.

ORAN (*Afr.*), v. forte de la rég. d'Alger, au roy. de Trémecen, vis-à-vis de Carthagène, à 1 l. de Matsalquivir, 57 N. O. d'Alger. Long. occ. 2° 59' 39"; lat. N. 37° 40'.

ORANGE (la riv. d') (*Afr.*), riv. qui sépare le pays des Hottentots de celui des Houshouanas. Ses bords sont habités par les Namaquas. Lat. S. 28° 13'; long. E. 16°. — v. de Fr., dép. de Vaucluse (*Comtat*), c.-l. de s.-préf., trib. de paix et de 1re inst., ✉ 🖃; 8000 hab. Fabr. de toiles peintes, mouchoirs, serges; filat. de soie; préparation pour la garance; comm. en soies, laines, safran, huiles, vins, eaux-de-vie, truffes, garance. Sur la Maine, à 5 l. N. d'Avignon. Long. E. 2° 28' 8"; lat. N. 44° 8' 10". L'arr. d'Orange compte 61,636 hab., répartis en 7 cant. et 50 communes. Les cant. d'Orange réunis ont 21,500 hab. — (*Amér. sept., Et.-Un.*), v. du comté de Vermont. 11,000 hab. — autre, en Virginie, vis-à-vis l'île de Tamaraca. 10,000 hab.

ORANGEBOURG (*Amér. sept., Et.-Un.*), distr. de la Caroline, borné S. O. par la Savannah; il renferme les comtés de Lewisbourg, Orange, Lexington, et Winton.

ORANIEN-BAUM (*Allem.*), pet. v. de la princ. d'Anhalt-Dessau, à 4 l. de Dessau. — (*Russie d'Eur.*), vil. à 10 l. S. O. de St.-Pétersbourg; hôpital de la marine, et école de cadets.

ORANIENBOURG (*Prusse*), pet. v. de la rég. de Potzdam, avec chât. royal. Verreries; fabr. d'acides minéraux.

ORAZAVA (*Amér. sept.*), v. du Mexique, au N. O. de la prov. d'Oaxaca. Comm. de tabac.

ORBAIS, b. de Fr., dép. de la Marne (*Brie*), à 6 l. S. E. de Château-Thierry, 4 d'*Epernay* ✉.

ORBE, pet. riv. de Fr. qui prend sa source vers Lodève, passe à Béziers, et se jette dans le golfe de Lyon. — autre (*Suisse*), au cant. de Vaud. Elle prend sa source dans le Jura, et se jette dans le lac de Neufchâtel. — (*Suisse*), pet. v. du cant. de Vaud, sur l'Orbe. Machine hydraulique, jardin botanique, source de pétrole. A 5 l. N. O. de Lausanne. Pop. 2600 hab. Long. E. 2° 22'; lat. N. 46° 42'. — (*Bav.*), pet. v. avec des salines, à 8 l. N. E. d'Aschaffenbourg.

ORBEC, pet. v. de Fr., dép. du Calvados (*Normandie*). ✉ 🖃, 3000 hab. Fabr. de gros draps, étoffes de laine, chapellerie, tannerie; c.-l. de cant., arr. et à 4 l. S. E. de Lizieux. Pop. du cant. 14,628 hab.

ORBIO, pet. riv. de Fr. qui se jette dans l'Aude, à 3 l. N. de Narbonne.

ORBITELLO (*Italie*), v. forte de Toscane, près de la mer, à 23 l. S. q. O. de Sienne.

ORCADES (les) ou ORKNEY (*Gr.-Bret.*), groupes d'îles sit. au N. du cap Dungsby, en Ecosse; elles forment une prov. avec les îles Shetland, et sont au nombre de 30, dont 26 seulement sont habitées et ont env. 24,000 ames. La principale est Pomona ou Mainland. Elles sont sit. entre les 59 et 60e deg. de lat. N., et séparées du continent par un détroit appelé golfe de Pentland.

ORCHAMPS, vil. de Fr., dép. du Jura (*Franche-Comté*), à 2 l. et 1/2 N. E. de *Dôle* ✉. — autre, dép. du Doubs (*Franche-Comté*), à 9 l. E. S. E. de Besançon, 2 de *Morteau* ✉.

ORCHIES, v. de Fr., dép. du Nord (*Flandre*). ✉ 🖃, 3000 hab. Fabr. d'huile, bière, genièvre, savon, poterie, carreaux, cuirs, chapeaux; c.-l. de cant., arr. et à 4 l. N. E. de Douai, 3 S. E. de Lille. Pop. du cant. 16,238 hab.

ORCHILLA (*Antilles*), une des îles Caraïbes, sous le vent, dans le golfe du Mexique, entre l'île Blanca et l'île Rocca, à 56 l. O. de Ste.-Marguerite, autant E. de Curaçao. Long. occ. 68° 35'; lat. N. 11° 30'.

ORCHIMONT (*Pays-Bas*), b. du gr.-duché de Luxembourg, à 5 l. N. de Sedan.

ORCI (*Emp. d'Autr.*), pet. v. du roy. lombard-vénitien, près de l'Oglio, vis-à-vis Soncino, et à 4 l. S. de Chiari, 7 S. O. de Brescia.

ORCIÈRES, vil. de Fr., dép. des H.-Alpes (*Dauphiné*), c.-l. de cant., arr. et à 4 l. N. O. d'*Embrun* ✉. Pop. du cant. 2699 hab.

ORCINO, vil. de Corse, c.-l. de cant., arr. d'*Ajaccio* ✉. Pop. du cant. 3000 hab.

ORCIVAL, b. de Fr., dép. du Puy-de-Dôme (*Auvergne*), près du Mont-d'Or, à 4 l. et 1/2 S. O. de *Clermont* ✉.

ORDAU (*Emp. d'Autr.*), pet. v. de Silésie, dans le cercle et à 10 l. S. de Troppau.

ORDINGEN, *Castra Ordeonii* (*Et. prussiens*), pet. v. du gr.-duché du B.-Rhin, à 3 l. N. E. de Crevelt, 12 N. N. O. de Cologne.

ORDISSAN, vil. de Fr., dép. des H.-Pyrénées (*Bigorre*), cant. et à 1 l. de *Bagnères* ✉.

ORDRES, vil. de Fr., dép. du Pas-de-Calais (*Artois*), arr. de *St.-Omer* ✉.

ORDUNA (*Esp.*), v. de Biscaye, à 41. et 1/2 O. d'Horosco.

OREBRO (*Suède*), pet. v., cap. de la prov. de Néricie, avec un port, à 22 l. S. E. de Carlstadt, 25 O. de Stockholm. Long. E. 13°; lat. N. 59° 12'. Manuf. de tapisseries, et fabr. d'armes.

OREGRUND (*Suède*), pet. v. sit. dans l'Upland, près du golfe de Bothnie, à 14 l. N. E. d'Upsal, 21 N. de Stockholm.

OREL (*Russie d'Eur.*), v. cap. du gouv. de son nom, à 60 l. N. O. de Voronèje, 180 S. E. q. de St.-Pétersbourg. Long. E. 33° 37'; lat. N. 52° 56' 40". Entrepôt des blés de l'Ukraine. — Le gouv. d'Orel ou d'Orlov est borné, N. par ceux de Kalouga et de Toula, E. par celui de Tambov, S. par celui de Koursk, O. par celui de Novogorod-Severskoi. Il se divise en 13 cercles. Sa superficie est d'env. 1700 l. carrées, et sa pop. de près d'un million d'hab. Le pays abonde en blé, lin, chanvre, suif, miel, cire, soie de porc. Il fournit des mâtures et des câbles; fabr. de toile commune, cuirs et nattes. On y rencontre des mines de fer, de la chaux et de l'albâtre.

ORENBOURG (*Russie d'Asie*), v. forte, c.-l. de la prov. de même nom, dans le gouv. et à 70 l. S. S. O. d'Ufa, 280 E. E. S. de Moscou, 450 S. E. de St.-Pétersbourg. Long. E. 52° 44' 30"; lat. N. 51° 46' 5". Cette v. est le centre du comm. des Tatares et des autres peuples asiatiques avec la Russie. On y échange les produits de l'industrie de l'Europe, contre les pelleteries, le poil de chèvre et de chameau. Les Kirghiz et les Kalmouks y font un comm. considérable de bestiaux et de chevaux. Orenbourg compte plus de 20,000 hab.

ORÉNOQUE (l') (*Amér. mer.*), fl. immense qui prend sa source dans la partie occ. de la Guyane, au petit lac Ipava, vers le 5e deg. de lat. N. et le 68e de long. O. Il communique avec le Rio-Negro, principal affluent de l'Amazone, par le moyen du Cassiquiare. Après un cours d'env. 500 l., l'Orénoque se jette dans l'océan Atlantique par plusieurs embouchures.

ORENSE (*Esp.*), v. épisc. de la Galice, renommée par ses bains, à 19 l. S. E. de Compostelle, et à 92 N. de Madrid.

OREO ou OREB (*Archipel grec*), v. de l'île de Négrepont, presque vis-à-vis Larisse; à 12 l. N. O. de Négrepont. Vignobles estimés.

ORESCA (*Russie d'Eur.*), v. sit. dans une île, au lieu où la Néva sort du lac Ladoga, à 11 l. E. de St.-Pétersbourg.

ORESMAUX, b. de Fr., dép. de la Somme (*Picardie*), à 3 l. S. d'*Amiens* ✉.

ORESTE (St.-) (*Italie*), b. des Etats de l'Eglise, 10 l. S. E. de Viterbe.

ORETO (*Naples*), pet. riv. du val de Mazara, en Sicile; elle passe à Montréal, et se jette, à Palerme, dans la Médit.

OREZZA (*France*), vil. de Corse, à 2 l. S. d'Ampugnani, 4 E. de Corte. *Bastia* ✉.

ORFA, OURFA (*Turq. d'Asie*), v. considérable du Diarbekir. Fabr. de maroquins, d'étoffes de coton et de bijouterie. Comm. étendu. Cette v. est à l'E. de l'Euphrate, à 33 l. N. E. d'Alep. Long. E. 36° 15'; lat. N. 37°. Pop. 20,000 hab.

ORFORD (*Angl.*), pet. v. sit. dans le Suffolkshire, à 24 l. N. E. de Londres, 2 députés au parlement.

ORGATZ (*Esp.*), pet. v. de la Nouv.-Castille, à 6 l. S. de Tolède.

ORGE, pet. riv. de Fr., qui prend sa source à l'O. de Dourdan et se jette dans la Seine à Athis, à 4 l. S. E. de Paris.

ORGELET, pet. v. de Fr., dép. du Jura (*Franche-Comté*), ✉, 1224 hab.; c.-l. de cant., arr. et à 5 l. S. E. de *Lons-le-Saunier*. Pop. du cant. 10,071.

ORGÈRES, vil. de Fr., dép. d'Eure-et-Loir (*Beauce*); c.-l. de cant., arr.

et à 3 l. S. O. de Janville, 4 de *Thoury* ✉. Pop. du c. 7500 h. — autre, dép. d'Ille-et-Vilaine (*Bretagne*), à 3 l. de *Rennes* ✉.

ORGIVA (*Esp.*), b. du roy. de Grenade, dans les Alpujarres, à 6 l. N. E. de Motril.

ORGLANDES, b. de Fr., dép. de la Manche (*Normandie*), à 5 l. N. O. de Carentan, 2 de *Valognes* ✉.

ORGON, pet. v. de Fr., dép. des Bouches-du-Rhône (*Provence*); ✉ 🖷, 2100 hab. Comm. de toiles, étoffes, quincailleries; c.-l. de cant., arr. et à 4 l. S. E. d'Arles. Pop. du cant. 10,220 hab.

ORGOSOLO (*Et. sardes*), b. de Sardaigne, vers la côte or., à 3 l. O. de Lodi.

ORIGNY-SAINTE-BENOITE, b. de Fr., dép. de l'Aisne (*Picardie*); ✉ 🖷, 1548 hab., à 4 l. E. de St.-Quentin.

ORIHUELA (*Esp.*), v. du roy. de Murcie, siége d'un évêché. Fabr. de soieries; distilleries, salines. Pop. 20,000 hab. Cette v. est à 6 l. N. E. de Murcie.

ORIO (*Esp.*), b. sur la côte de Guipuscoa, à l'emb. de la riv. de ce nom, à 3 l. O. de St.-Sébastien.

ORIOLO (*Italie*), pet. v. des Etats de l'Eglise, à 1 l. O. du lac de Bracciano.

ORIOU (*Russie d'Eur.*), pet. v. de Podolie, sur le Dniester, à 11 l. O. de Bender.

ORISTAGNI (*Et. sardes*), v. de Sardaigne, sur la côte occ. à l'emb. de la riv. de Montaggio, et sur le golfe de même nom. Mines de mercure. Cette v. est à 7 l. E. O. de Cagliari. Elle a un bon port et env. 6000 hab. Long. E. 6° 25'; lat. N. 39° 45'.

ORIXA, ORISSA ou plutôt ORIÇAH (*Indes or.*), prov. de l'Hindoustan, dépendant de la présidence du Bengale. Elle est sit. entre la prov. du Bengale et celle de Bahar au N., la prov. d'Allah-Abad au N. O., celles de Gundouânah et d'Hayder-Abad à l'O., les Sirkars au S. et au S. E., et le golfe du Bengale à l'E. Cuttak ou Ketak, v. de 100,000 hab., en est le c.-l.

ORLAMUNDE (*Allem.*), pet. v. du duché de Saxe-Gotha, à 4 l. S. d'Iéna.

ORLÉANAIS (l'), anc. prov. de Fr., qui forme les dép. de Loir-et-Cher, Loiret, et Eure-et-Loir.

ORLÉANS, *Aurelianum*, v. de Fr.; c.-l. du dép. du Loiret (*Orléanais*); ✉ 🖷; évêché; cour royale pour les dép. d'Indre-et-Loire, Loiret, Loir-et-Cher; trib. de 1re inst. et de comm., bourse et chambre de comm., conseil de prud'hommes, conservation des forêts, acad., collége royal. La cathédrale est une des plus belles de France. Ecoles de dessin et d'architecture, jardin botanique. Patrie de Pothier. Comm. considérable de vins, blé, eaux-de-vie, vinaigre. Fabr. d'étoffes de laine, bonneterie, porcelaine, toiles peintes, indiennes, couvertures, serges, papiers de tenture, faïence; filatures de coton; mégisserie, tannerie, fabr. de bas, blanchisserie de cire; safran, graines, fleurs, plants d'arbres; entrepôt des épiceries et drogueries de Nantes. Orléans est à 14 l. de Blois, 31 N. E. de Tours, 30 S. de Paris (distance légale, 123 kilom.). On paie 14 postes et 1/2. Long. occ. 0° 25' 34"; lat. N. 47° 54' 12". Cette ville a 43,000 hab. Son arr. en compte 133,000, répartis en 10 cant. et 111 communes. Les 5 cant. d'Orléans ont ensemble 62,560 hab. — (la Nouv.-) (*Amér. sept., Et.-Un.*), v. cap. de la Louisiane, sur le bord or. du Mississipi, et à 43 l. de son emb. dans le golfe du Mexique. Cette v., qui compte plus de 40,000 hab., fait un comm. considérable, tant avec les contrées intérieures de l'Amér. sept. qu'avec les pays étrangers. Les bâtimens remontent le fleuve jusqu'à la ville.

ORLIÉNAS, vil. de Fr., dép. du Rhône (*Lyonnais*), à 2 l. S. O. de *Lyon* ✉.

ORMÉA (*Et. sardes*), pet. v. du Piémont, sur le Tanâro, à 5 l. S. S. O. de Céva.

ORMES (les), b. de Fr., dép. de la Meurthe (*Lorraine*), arr. de Lunéville, à 2 l. de *Vezelise* ✉. — autre, dép. de la Vienne (*Poitou*), ✉ 🖷, à 4 l. N. O. de Châtelleraut.

ORMOAS (*Grèce*), b. de la Morée, sur le golfe de Colochino, à 2 l. E. de l'emb. de Vasilipotamo.

ORMSKIRK (*Angl.*), pet. v. du comté et à 10 l. S. de Lancastre. Filature de coton. Pop. 3000 hab.

ORMUS (*Asie*), pet. île, dans le détroit de même nom, à l'entrée du golfe Persique. La v. d'Ormus, jadis florissante, est entièrement ruinée. Cette île est à 4 l. de la côte de Kerman. Long. E. 55° 48'; lat. N. 26° 58' 30".

ORNACIEUX, b. de Fr., dép. de l'Isère (*Dauphiné*), à 6 l. E. de Vienne, 1 de la *Côte-St.-André* ✉.

ORNAIN, riv. de Fr., qui, après un cours d'environ 20 l., se jette dans la Marne, un peu au-dessus de Vitry-sur-Marne.

ORNANO (*France*), vil. de l'île de Corse, c.-l. de cant., arr. et à 4 l. S. E. d'*Ajaccio* ✉. Pop. du cant. 5050 hab.

ORNANS, pet. v. de Fr., dép. du Doubs (*Franche-Comté*), ✉, c.-l. de cant., arr. et à 4 l. S. E. de Besançon. Tanneries, comm. de vins. Pop. de la v. 3020 hab.; du cant. 12,740.

ORNE, *Olina*, *Ulnia*, pet. riv. de France, qui a sa source près de Séez, passe à Argentan, à Caen, et se jette dans la Manche à 3 l. au-delà de Caen, dont elle forme le port. — autre au dép. de la Meuse (*Lorraine*). Elle passe à Estain et se jette dans la Moselle. — (le dép. de l'), un des dép. de Fr., borné, N. par ceux du Calvados et de l'Eure, O. par celui de la Manche, S. par ceux de la Mayenne et de la Sarthe, S. E. par celui d'Eure-et-Loir, N. E. par celui de l'Eure. Il occupe une partie de la Normandie, nommée autrefois la généralité d'Alençon, ainsi que l'ancienne prov. du Perche. Il se divise en 4 arr., Alençon, préf., Argentan, Domfront et Mortagne, en 35 cant. et en 587 communes. Sa superficie est de 561,053 arpens métriques, dont 59,172 en forêts. Le revenu territorial est évalué à 22,096,000 francs, et la pop. à 423,120 hab. Ce dép. fait partie de la 14e div. milit., du diocèse de Séez, et ressortit à la cour royale de Caen. Le dép. de l'Orne est agriculteur et manufacturier. Il compte de nombreuses usines où l'on travaille le fer; des fabr. de quincaillerie, de toiles dites *crétonnes*, de cotonnades de toute espèce, de dentelles noires dites *point d'Alençon*, de faïence, de verre, de papier, etc. La race des chevaux y est très belle et il s'en fait un comm. considérable, ainsi que de bestiaux et de volailles. L'Orne fournit aussi du granit, de la manganèse, et de la terre à crayons.

ORNES, vil. de Fr., dép. de la Meuse (*Pays-Messin*), arr. et à 3 l. N. E. de *Verdun* ✉.

ORONTE (*Turq. d'Asie*), riv. de Syrie qui tombe dans la mer près d'Antakièh ou Antioche.

OROPESA (*Esp.*), v. de la Nouv.-Castille, frontières de l'Estramadoure, à 24 l. S. O. de Tolède. — autre (*Amér. mér.*), au Pérou, à 45 l. E. de Lima.

OROST-CHOUK ou ROUSSI (*Turq. d'Eur.*), v. de la Bulgarie, à 18 l. E. de Nicopoli, 60 N. O. d'Andrinople. Long. E. 22° 52′; lat. N. 43° 42″. Pop. 6000 hab.

OROUX, vil. de Fr., dép. des Deux-Sèvres (*Poitou*), à 2 l. E. de *Parthenay* ✉.

ORPIERRE, b. de Fr., dép. des H.-Alpes (*Dauphiné*); c.-l. de cant., arr. et à 10 l. S. O. de Gap, 3 S. de *Serres* ✉. Pop. du cant. 2630 hab.

ORSA (*Russie d'Eur.*), v. sit. dans le gouv. et à 17 l. N. de Mohilov, 33 O. de Smolensk.

ORSBY (*Et. prussiens*), pet. v. du gr.-duché du B.-Rhin, à 6 l. E. de Gueldres, 4 S. de Vesel.

ORSE (St.), b. de Fr., dép. de la Dordogne (*Périgord*), arr. et à 7 l. E. de Périgueux, 3 S. d'*Exideuil* ✉.

ORSEMONT, vil. de Fr., dép. de Seine-et-Oise (*Isle-de-France*), à 2 l. N. O. de *Dourdan* ✉.

ORSENNE, vil. de Fr., dep. de l'Indre (*Berry*), arr. et à 6 l. S. O. de *la Châtre* ✉.

ORSERA (*Emp. d'Autr.*), v. de la côte occ. de l'Istrie, à l'emb. du Lamo, dans le golfe de Venise, à 3 l. S. de Parenza.

ORSIMARSO (*Naples*), b. de la Calabre-Ultér., près de la riv. de Leno, à 3 l. S. de la v. de Squillace.

ORTA (*Et. sardes*), pet. v. du Milanez (*Milanez sarde*), sur le lac de même nom, à 2 l. et 1/2 O. d'Arona, 10 N. q. O. de Novarre.

ORTE, *Hortanum* (*Italie*), pet. v. des Etats de l'Eglise, dans la légation et à 7 l. E. de Viterbe, 16 N. de Rome.

ORTEGAL (*Esp.*), pet. v. de la Galice, à 11 l. N. de Ferrol. Long. occ. 10° 8′; lat. N. 43° 40′ 40″. — cap le plus sept. de l'Espagne.

ORTENBOURG (*Bav.*), b. sit. à 3 l. O. q. S. de Passau, 29 S. E. de Ratisbonne. — (*Emp. d'Autr.*), v. de la H.-Carinthie, sur la Drave, à 17 l. O. de Clagenfurth.

ORTHEZ, v. de Fr., dép. des B.-Pyrénées (*Béarn*), ✉, c.-l. de s.-préf., à 10 l. N. O. de Pau. Trib. de paix et de 1re inst. Comm. de cuirs, de jambons et de plumes d'oie. Orthez a 6810 hab.; son arr. en compte 81,375, répartis en 7 cant. et 157 communes. Le cant. d'Orthez compte 15,700 ames. — VIEILLE, b. de Fr., dép. des Landes (*Gascogne*), arr. et à 4 l. de *Dax* ✉.

ORTI (*Italie*), v. des Etats de l'Eglise, près du Tibre, à 13 l. N. O. de Rome.

ORTO (*France*), vil. de Corse, près d'Oletta. *Bastia* ✉.

ORTONE (*Naples*), v. marit. sit. dans l'Abbruzze ultér., à 4 l. E. de Chieti.

ORURO (St.-Philippe d') (*Amér mér.*), v. du Pérou, à env. 30 l. N. N. O. de Potosi.

ORVAULT, b. de Fr., dép. de la Loire-Inf. (*Bretagne*, , à 2 l. N. O. de *Nantes* ✉.

ORVIETTE (*Italie*), pet. v. épiscop. des Etats de l'Eglise, près du confl. de la Paglia et de la Chiana, à 20 l. N. q. O. de Rome, 3 N. de Bolsena.

OSA (*Russie d'Eur.*), pet. v. sit. dans le gouv. et à 55 l. S. O. de Perm.

OSACKA (*Asie*), l'une des 5 villes impériales du Japon, dans l'île de Niphon; chât. fort. Gr. comm., port sûr à l'emb. de la Idogava, à 13 l. S. de Méaco. Long. E. 133° 5'; lat. N. 34° 5'.

OSAGE (*Amér. sept., Et.-Un.*), riv. de la Louisiane, qui se jette dans le Missouri par une lat. N. de 38° 31'. — (les), peuplade qui habite sur ses bords et près de sa source.

OSCHAZ (*Saxe*), v. du cercle de Misnie. Fabr. de draps, fils et lainages; à 10 l. E. de Leipsick.

OSCHERLEBEN (*Prusse*), pet. v. de la rég. de Magdebourg, sur la Bode, et à 5 l. N. E. de Halberstadt. Long. E. 8° 56'; lat. N. 52° 7'.

OSIMO (*Italie*), v. des Etats de l'Église dans la délégation d'Ancône, près du Musone. Manuf. A 3 l. O. de Lorette. Long. E. 11° 7' 8"; lat. N. 43° 29' 36". Pop. 6700 hab.

OSMA (*Esp.*), v. épisc. de la Vieille-Castille, sur le Duero. Université. 2000 hab. A 32 l. N. q. E. de Madrid. Long. occ. 5° 10'; lat. N. 41° 34'.

OSNABRUCK (*Hanovre*), v. cap. de la princ. du même nom, sur l'Hase. Comm. de toiles, jambons, saucissons et lard fumé; fabr. de savon et de tabac. A 14 l. N. E. de Munster. Long. E. 5° 11' 56"; lat. N. 52° 16' 35". Pop. 9000 hab. — prov. du Hanovre, de 14 l. de long sur 11 de large, bornée, N. par le B.-Munster, O. par la princ. de Minden, S. par le H.-Munster, O. par le même et par le comté de Lingen. Sa pop. s'élève à 130,000 hab., répartis en 3 villes, 3 bourgs, et 47 paroisses. On y fabrique beaucoup de toiles fines.

OSOPO (*Emp. d'Autr.*), v. du roy. lombard-vénitien, avec chât. fort, dans le Frioul, sur le Tagliamento.

OSORNO (*Amér. mér.*), v. du Chili, sur le Rio-Buéno. Mines d'or, trois volcans sur son territ. A 15 l. S. E. de Valdivia. — (*Esp.*), b. de la Vieille-Castille, aux confins des Asturies; à 5 l. O. de Villa-Diego.

OSORO ou OSERO (*Emp. d'Autr.*), v. d'une pet. île de même nom, dans le golfe de Venise, au S. de Cherzo. Bois, miel, bestiaux; pêche de sardines.

OSPEREN (*Pays-Bas*), b. du gr.-duché de Luxembourg, à 5 l. S. O. de Dieckirch.

OSRUNACH (*Asie*), v. de la Tatarie indépendante, à 35 l. N. E. de Samarkand.

OSS (*Pays-Bas*), b. de Holl., sit. à 3 l. N. E. de Bois-le-Duc.

OSSA (*Russie d'Eur.*), pet. v. du gouv. de Perm, sur la Kama. Pop. 1000 hab. A 20 l. S. O. de Perm.

OSSAN, vallée de Fr., dép. des B.-Pyrénées (*Béarn*). Laruns, c.-l. Eaux min.; belles jumens, vaches, brebis.

OSSEG (*Emp. d'Autr.*), pet. v. du cercle, et à 7 l. N. O. de Leutméritz, en Bohême, et près de Tœplitz. Vin renommé sous le nom de Podskalski. Long. E. 11° 40'; lat. N. 50° 35'.

OSSEN (*Prusse*), b. du duché d'Oels, en Silésie, à 4 l. de Medzibor. Verreries et salines.

OSSFELD (*Prusse*), pet. v. sit. sur l'Aller, à 9 l. E. de Brunswick.

OSSMIANA (*Russie d'Eur.*), v. du gouv. de Vilna, à 10 l. S. E. de cette ville.

OSSUN, vil. de Fr., dép. des H.-Pyrénées (*Pays de Foix*); c.-l. de cant., arr. et à 2 l. S. O. de *Tarbes* ✉. Pop. du cant. 12,613 hab.

OSSUNA, *Urso* (*Esp.*), v. de l'Andalousie, avec université; à 5 l. S. d'Ecija. Pop. 15,000 hab.

OSTABAT, b. de Fr., dép. des B.-Pyrénées (*Béarn*), à 2 l. S. O. de *St.-Palais* ✉.

OSTACHKOF (*Russie d'Eur.*), pet. v. du gouv. et à 36 l. O. de Tver. Long. E. 30° 52' 6"; lat. N. 57° 9' 40".

OSTENDE (*Pays-Bas*), v. marit. de la Flandre, avec un port où l'on n'entre qu'à marée haute. Pop. 10,500 hab. Raffineries de sucre et de sel, corderie, genièvrerie, construction de navires, armemens pour le long cours, cabotage, pêche de morue et hareng; huîtres recherchées; fabr. de toiles, linons, batistes, basins, dentelles, linge de table; vice-consulat français. Foires de 8 jours, les 27 juin et 23 novembre. A 4 l. O. de Bruges, 74 N. de Paris. Long. E. 0° 34' 53"; lat. N. 51° 13' 57".

OSTER (*Russie d'Eur.*), v. du gouv. de Czernigov, sur une riv. du même nom, à 15 l. S. de la v. de Czernigov.

OSTERBOURG (*Prusse*), v. de la Vieille-Marche de Brandebourg, sur la Biese, à 6 l. O. d'Havelberg.

OSTERLAND (l') (*Saxe*), cant. de la Misnie, borné, N. par le duché de Naumbourg, S. par le Voitgland, O. par le duché de Weymar. Altembourg, cap.

OSTERODE (*Hanovre*), v. de la princ. de Grubenhagen, sur le Sœse, dans le Hartz. Gymnase, surintendance. Mines de fer, eaux min.; fabr. de cannelots, serges, toiles de coton, bonneteries. A 8 l. N. E. de Gœttingue. Long. E. 7° 56′ 39″; lat. N. 51° 44′ 15″.

OSTER-RISOER (*Dan.*), v. marit., au baill. et à 34 l. N. E. de Christiansand. Port commerçant. Long. E. 6° 59′ 40″; lat. N. 58° 42′ 33″.

OSTERSINGEN (*Suisse*), v. du cant. de Schaffhouse. Eaux min.

OSTERWICK (*Pays-Bas*), b. à 5 l. E. de Breda. — autre (*Prusse*), à 6 l. N. d'Halberstadt. Manuf. d'armes. Pop. 3000 hab.

OST-FRISE ou FRIESLAND (*Han.*), pays à l'E. de l'Ems, 15 l. de long, 12 de large. Pop. 104,000 hab. Pâturages et bétail; beurre, fromages excellens, tourbes; manuf. de toiles fines.

OSTHAUSEN, b. de Fr., dép. du B.-Rhin (*Alsace*), à 1 l. de *Benfeld* ✉.

OSTIAQUES ou OSTIACKS (les) (*Russie d'Asie*), peuples de Sibérie qui habitent les bords du Iéniseï et de l'Oby. Ils s'étendent jusqu'à Narym et Sourgout. Ils sont de taille moyenne, vêtus de peaux, et leurs richesses consistent en troupeaux de rennes. Ils paient tribut à la Russie.

OSTIE (*Italie*), v. épisc. des Etats de l'Eglise, dans la Campagne de Rome, à 5 l. S. O. de Rome, et à l'emb. du Tibre. Pop. 4000 hab. Long. E. 9° 56′ 20″; lat. N. 41° 45′ 35″.

OSTIGLIA (*Emp. d'Autr.*), place forte du roy. lombard-vénitien, sur la rive gauche du Pô, à 10 l. O. de Mantoue.

OSTRA (*Emp. d'Autr.*), pet. v. de Moravie, à 8 l. S. E. de Troppau.

OSTRAU (*Emp. d'Autr.*), pet. v. de Moravie, dans une île formée par la Morava. Pop. 2000 hab.

OSTRITZ (*Saxe*), b. de la H.-Lusace, sur la Neiss, à 5 l. N. de Zittau. Fabr. de draps et toiles.

OSTROG (*Russie d'Eur.*), v. cap. du duché de Volhynie, sur l'Horin; à 42 l. N. de Kaminiek. Siége d'un arch. grec. Pop. 4600 hab.

OSTROGOTSK ou RIÉNA (*Russie d'Eur.*), v. à 17 l. S. de Woronèje. Pop. 11,000 hab. Long. E. 35° 23′; lat. N. 51° 41′.

OSTROLENKA (*Russie d'Eur.*), v. de Pologne, sur la Nareu. Palatinat de Plock. 2000 hab.

OSTROVITZ (*Turq. d'Eur.*), b. de Morlaquie, sur l'Ulna, à 10 l. S. de Vihitz.

OSTROV (*Russie d'Eur.*), v. du gouv. et à 14 l. S. de Pleskov, dans une île de la Vélika.

OSTUNI (*Naples*), v. de la Terre d'Otrante, près du golfe de Venise, à 5 l. N. O. de Brindes.

OSWEGO (*Amér. sept., Et.-Un.*), v. de l'Etat de New-York, près de Cooperstown, sur le bord S. du lac Ontario. Erable à sucre. Long. occ. 78° 30′; lat. N. 43° 26′.

OSWESTRY (*Angl.*), pet. v. du Shropshire. Gr. comm. de laine; à 6 l. N. O. de Shrewsbury.

OSWIECZIM (*Emp. d'Autr.*), v. de Pologne, dans la Gallicie. Comm. de sel. A 12 l. S. O. de Cracovie. Long. E. 17° 22′; lat. N. 50° 1′.

OTABALO (*Amér. mér.*), v. cap. d'une prov. du même nom, dans la Colombie. Pop. 20,000 hab. Fabr. d'étoffes, toiles de coton. A 10 l. N. E. de Quito.

OTAHA (*Océanie*), une des îles de la Société, séparée d'Uliétéa par un détroit. Long. O. 153° 40′; lat. S. 16° 53′.

OTCHERSKOI (*Russie d'Eur.*), pet. v. du gouv. de Perm, à 27 l. S. O. de Perm. Long. E. 52° lat. N. 57° 25′.

OTRANTE (Terre d') ou LECCE (*Naples*), prov. qui a au N. la Terre de Bari et le golfe de Venise, à l'E. ce même golfe, ainsi qu'au S., où il prend le nom de golfe de Tarente, à l'O. la Basilicate. On y compte 350,000 hab. — v. archiép. bâtie sur les ruines d'*Hydruntum*, à l'emb. du golfe de Venise, avec port et chât. fort, à 22 l. S. E. de Tarente, 90 E. de Naples. Long. E. 16° 15′; lat. N. 40° 25′. Pop. 3000 hab.

OTRAR (*Asie*), v. de la Tatarie indépendante, au confl. du Sirr et du Taraz, à 120 l. N. du Boukhara, au N. du pays des Kirghiz. Long. E. 66° 20′; lat. N. 43° 48′.

OTRICOLI (*Italie*), pet. v. des Etats de l'Eglise, délégation de Spolette, à 10 l. S. O. de Spolette, 14 N. de Rome.

OTTAVAS (*Amér sept.*), tribu sauvage qui habite les bords d'une riv. du même nom, et ceux du lac Michigan.

OTTENHEIM (*Allem.*), vil. du gr.-duché de Bade, à 2 l. et 1/2 de Cappel.

OTTENWIR (*Allem.*), b. du gr.-duché de Bade, à 3 l. O. de Gengenbach.

OTTERSBERG (*Han.*), b. du duché

de Brême, à 9 l. E. N. E. de Brême, près des marais formés par la Wummel.

OTTESUND (*Dan.*), bras de la mer du Jutland, près d'Aalborg.

OTTMACHAU (*Prusse*), b. de Silésie, rég. d'Appeln, à 5 l. S. O. de Grotkau, 3 S. E. de Munsterberg.

OTTMARSHEIM, vil. de Fr., dép. du H.-Rhin (*Alsace*), à 6 l. S. de *Neuf-Brisach* ✉.

OTTOBEUREN (*Bav.*), b. du cercle du H.-Danube, à 3 l. E. S. de Memmingen.

OTTONE (*Et. sardes*), b. du duché de Gènes, à 3 l. S. q. O. de Bobbio.

OTTOSCHATZ (*Emp. d'Autr.*), pet. v. forte de la Croatie, vers les front. de l'Istrie, à 2 l. et 1/2 O. de Fiume.

OTTWEILLER (*Prusse*), vil. de la rég. de Trèves, à 5 l. N. E. de Saarbruck.

OTUMBA (*Amér. sept.*), v. du Mexique, à 20 l. N. E. de Mexico, 15 N. O. de Tlascala. Récolte de cochenille.

OUANDIPORE (*Indes or.*), place forte du Boutan, à 6 l. E. de Tassisoudon.

OUANNE, b. de Fr., dép. de l'Yonne (*Bourgogne*), arr. et à 4 l. S. O. d'*Auxerre* ✉.

OUANTIN (*Asie*), v. de la Tatarie chinoise, à 240 l. N. E. de Pékin.

OUARDAN (*Afr.*), pet. v. d'Egypte, sur le Nil, à 5 l. S. de Menouf. Long. E. 29° 8′; lat. N. 30° 21′.

OUARVILLE, b. de Fr., dép. d'Eure-et-Loir (*Beauce*), arr. et à 5 l. S. E. de *Chartres* ✉.

OUBA (*Russie d'Asie*), pet. riv. de Sibérie, gouv. de Kolyvane. Mines de cuivre sur ses bords.

OUCHE, pet. riv. de Fr. non navigable, qui prend sa source à 3 l. N. E. de Beaune, passe à Dijon, et se jette dans la Saône, près de St.-Jean-de-Losne.

OUD-BEYERLAND (*Pays-Bas*), b. de Hollande, à 5 l. O. de Dordrecht.

OUDE (*Indes or.*), prov. de l'Hindoustan, à l'E. du Gange et au N. de la prov. d'Allah-Abad. Elle a 100 l. de long sur 40 de large. Elle est arrosée par le Gange, la Gograh, le Goumpty. Fabr. de tapis, étoffes de coton, etc. Lucknow, résidence du radjah. — ou AYODYAH, cap. de la prov. du même nom, sur la Gograh, à 78 l. N. O. de Patna, 40 N. de Benarès. Long. E. 79° 20′; lat. N. 26° 40′.

OUDENARDE (*Pays-Bas*), v. forte de la Flandre or., dans une vallée sur l'Escaut, 5 l. S. de Gand, 11 O. de Bruxelles. Long. E. 1° 18′; lat. N. 50° 52′. Pop. 5000 hab. Manuf. de tapisseries.

OUDENBOSC (*Pays-Bas*), b. du Brabant sept., à 5 l. O. de Breda, 22 S. d'Amsterdam.

OUDENBOURG (*Pays-Bas*), pet. v. de la Flandre occ., à 2 l. S. E. d'Ostende, 3 O. de Bruges. Long. E. 0° 40′; lat. N. 51° 12′.

OUDEWATER (*Pays-Bas*), pet. v. de Hollande, sur l'Yssel, à 4 l. S. O. d'Utrecht, 6 S. E. de Leyde. Long. E. 2° 32′; lat. N. 52° 3′. Fabr. de cordages.

OUDGEIN ou OUDJEIN (*Indes or.*), v. de l'Hindoustan, prov. de Malvah, à 25 l. N. de la Nerbouddah, 80 l. E. E. N. d'Amadabad, 56 N. de Brampour. Long. E. 73° 35′; lat. N. 23° 30′. Elle appartient aux Mahrattes.

OUDINSK (Nijnei) (*Russie asiat.*), b. de Sibérie, au gouv. et à 100 l. N. O. d'Irkoutsk, sur l'Ouda. Long. E. 96° 40′; lat. N. 54° 22′. — (Verknoï), v. sit. à 33 l. E. E. S. d'Irkousk, sur la rive droite de l'Ouda, et à son emb. dans la Selinga. Long. E. 105°; lat. N. 51° 55′. Comm. de peaux d'agneau, petit-gris, et autres pelleteries.

OUDON, b. de Fr., dép. de la Loire-Inf. (*Bretagne*), arr. et à 2 l. O. d'*Ancenis* ✉, 5 N. E. de Nantes.

OUEI-KIANG-FOU (*Asie*), v. de la Chine, prov. de Ho-Nan, à 16 l. N. de Cai-fong-fou.

OUEN (St.-), b. de Fr., dép. d'Indre-et-Loire (*Touraine*), arr. et à 6 l. E. N. de Tours, 3 S. E. de *Château-Regnault* ✉. — (St.-), vil. de Fr., dép. de la Marne (*Champagne*), arr. et à 4 l. et 1/2 S. O. de *Vitry-sur-Marne* ✉. — autre au dép. de la Nièvre (*Nivernais*), près de la Loire, à 3 l. S. E. de *la Charité* ✉. Comm. de bois. — autre au dép. de la Seine (*Isle-de-France*), à demi-l. S. O. de St.-Denis. *Banlieue*. — autre au dép. de la Charente-Inf. (*Aunis*), à 2 l. N. E. de *la Rochelle* ✉. — DES ALLEUX, dép. d'Ille-et-Vilaine (*Bretagne*), à 2 l. de *Fougères* ✉. — DES CHAMPS, dép. de l'Eure (*Normandie*), à 1 l. de *Pont-Audemer* ✉. — SOUS VALLON, dép. de la Sarthe (*Maine*), au S. E. de *Beaumont-le-Vicomte* ✉. — EN CHAMPAGNE, même dép., à 3 l. N. E. de *Sablé* ✉. — DES OIES, b. de Fr., dép. de la Mayenne (*Maine*), arr. et à 4 l. et 1/2 N. E. de *Laval* ✉. — DES TOITS, b. de Fr., dép. de la Mayenne (*Maine*), arr. et à 3 l. N. O. de *Laval* ✉.

OUESSANT (*Fr.*), île dépendant du dép. du Finistère (*Bretagne*). Elle a 3 l. de circonférence, et renferme plusieurs hameaux et un chât. Elle est entourée de

quelques petites îles comprises sous la dénomination d'îles d'Ouessant. C.-l. de cant., à 10 l. N. O. de *Brest* ✉. Long. occ. (du fanal) 7° 23′ 21″; lat. N. 48° 28′ 8″. Pop. 1900 hab.

OUFA ou UFA (*Russie d'Asie*), v. cap. du gouv. d'Orenbourg, sur la Biélaia, au-dessous de l'emb. de l'Oufa, dans cette rivière. 3000 hab. Long. E. 53° 58′; lat. N. 54° 42′.

OUKOVSKOÏ (*Russie d'Asie*), b. de Sibérie, gouv. de Perm. Distilleries d'eau-de-vie. A 36 l. d'Ekaterinbourg. Long. E. 61° 15′; lat. N. 55° 40′.

OULCHI-LE-CHATEL, vil. de Fr., dép. de l'Aisne (*Soissonnais*). ✉ ☙; c.-l. de cant., arr. et à 5 l. S. de Soissons. Pop. du cant. 6900 hab.

OULLINS, vil. de Fr., dép. du Rhône (*Lyonnais*), à 1 l. S. de *Lyon* ✉. Fabr. et tréfileries de fils de laiton et similor.

OULNEY (*Angl.*), b. du comté de Bucks, sur l'Ouse. Fabr. de dentelles. A 4 l. N. E. de Northampton.

OUNALASKA (*océan Pacifique sept.*), île de la mer du Kamtschatka, une des Aleoutiennes. Long. occ. 168° 47′; lat. N. 53° 54′ 45″. 1000 hab.

OUNIÉH (*Turq. d'Asie*), v. d'Anatolie, dans le pachalick de Sivas, sur la mer Noire, près de l'emb. de l'Ouniéh. Comm. de chanvre, soie, cuirs. A 22 l. O. de Kerasoun. Lat. N. 34° 56′ 22″; long. E. 34° 50′. — riv. du même nom qui se jette dans la mer Noire.

OURAL ou JAÏCK (*Russie asiat.*), gr. fl. d'Asie, qui prend sa source dans les monts Ourals, par le 54e deg. de lat. N. Il se jette dans la mer Caspienne, par le 47e deg. de lat. N., et le 50e deg. 40′ de long. E.

OURALS (*Asie*), chaîne de mont. qui traverse du S. au N. l'empire russe, et forme la division naturelle de l'Europe et de l'Asie. Elle s'étend de la mer Glaciale au pays des Kirghiz.

OURALSKOÏ (*Russie asiat.*), cap. des cosaques de l'Oural. Pop. 3600 hab. A 55 l. S. O. d'Orembourg. Long. E. 49° 15′; lat. N. 51° 11′.

OURCQ, riv. de Fr., qui prend sa source au S. E. de la Fère en Tardenois; navigable de la Ferté-Milon jusqu'à la Marne. On a creusé un canal de dérivation pour amener ses eaux à Paris, à 4 l. env. au-dessus de son emb. dans la Marne.

OUREM (*Portug.*), v. de l'Estramadoure avec chât., à 4 l. E. de Leiria. Pop. 3000 hab.

OURIQUE (*Portug.*), v. de l'Alentéjo, à 33 l. S. E. de Lisbonne. Long. occ. 10° 31′; lat. N. 37° 33′.

OUROUMI (*Asie*), pet. v. de Perse, dans l'Aderbaïdjan, près d'un lac.

OUROUX, pet. v. de Fr., dép. de la Nièvre (*Nivernais*), à 3 l. N. de *Château-Chinon* ✉.

OURTHE (*Pays-Bas*), riv. qui prend sa source dans le duché de Luxembourg, et se jette dans la Meuse, à Liége.

OURVILLE, b. de Fr., dép. de la Seine-Inf. (*Normandie*), c.-l. de cant., arr. et à 4 l. N. O. d'Yvetot, 2 de *Cany* ✉. Pop. du cant. 6000 hab.

OUSE (l') (*Angl.*). Il existe quatre riv. du même nom: une au comté de Sussex, qui se jette dans l'Océan, à New-Haven; autre, comté de Northampton, qui se jette dans l'Océan, à Lynn; autre, qui sort du comté de Norfolk, et se joint à la précédente; autre, dans le comté d'York, formée par l'Ure et la Swale. Elle reçoit la Wharf, la Derwent, l'Aire, la Trent, prend le nom de Humber, et se jette dans la mer du Nord.

OUSSOLIÉ (*Russie asiat.*), b. du gouv. de Simbirsk, à 15 l. de Kachpour. Sources salées.

OUSSON, b. de Fr., dép. du Loiret (*Gâtinais*), à 3 l. S. E. de Gien, 1 S. de *Briare* ✉.

OUST, pet. v. de Fr., dép. de l'Ariége (*Pays de Foix*), c.-l. de cant., arr. et à 3 l. S. E. de *St.-Girons* ✉. Mines de plomb. Pop. du cant. 16,315 hab

OUSTIOUG-VELIK (*Russie d'Eur.*), v. cap. d'une prov. de même nom, sur la Dwina, gouv. et à 80 l. N. de Wologda. Archevêché. Pop. 12,000 hab. Long. E. 63° 20′: lat. N. 61° 15′.

OUSTRAMENOGORSK (*Russ. asiat.*), b. et fort. sit. sur l'Irtisch, gouv. et à 110 l. S. de Kolyvane.

OUSTVOLA (*Turq. asiat.*), riv. de l'Anatolie, qui se jette dans le golfe d'Artaki. C'est l'ancien et célèbre Granique.

OUTARVILLE, b. de Fr., dép. du Loiret (*Orléanais*), c.-l. de cant., à 2 l. de *Thoury* ✉ (Eure-et-Loir). Pop. du cant. 12,000 hab.

OU-TCHEOU (*Asie*), v. forte de la Chine, prov. de Quang-Si. Long. E. 108° 12′; lat. N. 23° 28′.

OUZOUER SUR LOIRE, b. de Fr., dép. du Loiret (*Gâtinais*); c.-l. de cant., à 2 l. N. E. de Sully, 3 de *Gien* ✉. Pop. du cant. 5080 hab. ⊏ LE MARCHÉ, b. de Fr., dép. de Loir-et-Cher (*Blaisois*); c.-l. de cant., arr. et à 10 l. N. E. de Blois, à 3 l. de *Beaugency* ✉ (Loiret). Pop. du cant. 7250.

OVADA (*Et. sardes*), b. du duché de Genes, sit. à 8 l. O. de cette ville.

OVER-FLAKE (*Pays-Bas*), île de Hollande, sit. à l'emb. de la Meuse, 6 l. de long et 3 de large. Sommerdick, c.-l.

OVERMÈRE (*Pays-Bas*), b. de la Flandre or. Pop. 2600 hab. A 4 l. E. de Gand.

OVER-YSSEL (P') (*Pays-Bas*), prov. de Hollande, bornée, N. par celle de Drenthe, E. par le cercle de Bentheim, S. O. par la Westphalie, S. par la Gueldre, O. par le Zuyderzée. On y compte 11 villes, 80 villages et 170,500 hab. Deventer, cap.

OVIÉDO (*Esp.*), v. épisc. des Asturies. Université, hôpitaux. Fab. de chapeaux, peignes, boutons, etc. 7500 hab. 17 l. N. O. de Léon, 80 N. O. de Madrid. Long. occ. 8° 15′; lat. N. 43° 9′.

OWHYHÉE ou plutôt OWAIHIE (*Océanie*), une des îles Sandwich. Elle a 35 l. du N. au S., et 30 de l'E. à l'O. Cette île est de nature volcanique et en général peu fertile; il y croit cependant des patates, bananes, cocos, arbres à pain, cannes à sucre. Long. occ. (pointe N. O.) 158° 19′; lat. N. 20° 17′.

OWRUZE (*Russie d'Eur.*), v. du gouv. et à 3 l. N. O. de Kiov.

OXFORD (*Angl.*), v. cap. du comté de même nom, év., université fameuse, bibliot., muséum, jardin magnifique. Cette v. est au confluent de l'Yse et du Schetweldt, à 6 l. S. O. de Buckingham, 56 N. O. de Londres. Pop. 14,000 hab. Long. occ. 3° 35′ 45″; lat. N. 45° 40′. — Le comté, qui a env. 34 l. de tour, renferme 140,000 hab. Terr. fertile en blé, fruits, pât. — (*Amér. sept.*, *Et.-Un.*), port de Maryland, sur la baie de Chésapeack, à 15 l. S. E. de Baltimore. — (*Amér. sept.*, *Et.-Un.*), pet. v. de la Caroline du N., à 12 l. de Hillsborough.

OYE, *Anseria*, b. de Fr., dép. du Pas-de-Calais (*Picardie*), à 2 l. E. de *Calais* ✉.

OYÉ, vil. de Fr., dép. de Saône-et-Loire (*Bourgogne*), à 3 l. S. de *Charolles* ✉.

OYOLAVA (*Océanie*), île de la mer du Sud, dans l'archipel des Navigateurs, séparée de celle de Maouana par un canal d'env. 10 l. de large. Long. occ. 173° 42′; lat. mér. 14° 2′. Elle est très fertile, et extrêmement peuplée.

OYONNAZ, vil. de Fr., dép. de l'Ain (*Bugey*), c.-l. de cant, arr. et à 3 l. N. N. E. de *Nantua* ✉. Pop. du cant. 7530 hab.

OYSONVILLE, vil. de Fr., dép. d'Eure-et-Loir (*Beauce*), 2 l. N. d'*Angerville* ✉, 3 S. O. de Dourdan.

OYSTREHAM, vil. de Fr., dép. du Calvados (*Normandie*), près de la mer, à 3 l. N. q. E. de *Caen* ✉.

OZAN, vil. de Fr., dép. de l'Ain (*Bresse*), à 1 l. S. E. de *Pont-de-Vaux* ✉, 2 N. q. E. de Mâcon.

OZILLAC, b. de Fr., dép. de la Charente-Inf. (*Saintonge*), à 5 l. S. de *Pons* ✉.

OZOLLES, vil. de Fr., dép. de Saône-et-Loire (*Bourgogne*), à 1 l. et 1/2 S. E. de *Charolles* ✉.

P.

PAASDORF (*Emp. d'Autr.*), v. de la B.-Autriche, à 14 l. N. q. E. de Vienne.

PACAUDIÈRE (la), pet. v. de Fr., dép. de la Loire (*Forez*), ✉ 🖃, c.-l. de cant., arr. et à 4 l. N. O. de Roanne. Pop. du cant. 7600 hab.

PACEM (*Océanie*), b. de l'île de Sumatra, sur la côte sept., à 50 l. S. E. d'Achin.

PACHUCO (*Amér. sept.*), v. du Mexique, à 20 l. N. E. de Mexico.

PACY, v. de Fr., dép. de l'Eure (*Normandie*), ✉ 🖃, c.-l. de cant., arr. et à 4 l. E. d'Evreux. Comm. de blé, bétail, étoffes de laine, fil, toiles. Pop. du cant. 8735 hab.

PADERBORN (*Et. prussiens*), v. du gr.-duché du B.-Rhin, avec une cathédrale magnifique. Elle est à 16 l. N. O. de Cassel. Pop. 5400 hab.

PADOUE, *Patavium* (*Emp. d'Autr.*), v. du roy. lombard-vénitien. Elle renferme grand nombre de beaux édifices. Son université était jadis célèbre. On trouve à Padoue quelques fabr. de soieries et de draps. Pop. 30,000 hab. Cette v. est à 8 l. S. O. de Vicence, 10 S. O. de Venise.

PADRON (*Esp.*), pet. v. de la Galice, sur l'Ulla, à 4 S. de Compostelle.

PADSTOW (*Angl.*), b. marit. du comté de Cornwall, à 10 l. S. O. de Launceston. Son port est obstrué par des bancs de sable.

PAER (St.-), vil. de Fr., dép. de la Seine-Inf. (*Normandie*). Papeterie. A 1 l. de *Barentin* ✉.

PAGANA (*Grèce*), v. et port de la Morée, entre le cap Matapan et celui de St.-Ange. Long. E. 20° 22′; lat. N. 36° 48′.

PAGEAS, b. de Fr., dép. de la H.-

Vienne (*Limousin*), à 7 l. S. E. de Limoges, près de *Chalus* ✉.

PAGHAN (*Indes or.*), v. de l'empire birman, sur la gauche de l'Irraouaddy, à 30 l. S. E. des ruines d'Ava.

PAGNY-SUR-MEUSE, b. de Fr., dép. de la Meuse (*Lorraine*), à 21. O. de Toul, 2 de *Void* ✉.

PAGO (*Emp. d'Autr.*), île du golfe de Venise, à 1 l. de la côte de Croatie. Elle a env. 13 l. de tour. On en tire du vin et du sel. Son c.-l. est une ville du même nom qui a 1000 hab.

PAGODA (*Indes or.*), pet. v. de l'Hindoustan, à 25 l. N. E. de Goa.

PAILHÈS, pet. v. de Fr., dép. de l'Ariège (*Languedoc*), à 2 l. O. de Pamiers, 2 O. du *Mas d'Azil* ✉.

PAILLE, b. de Fr., dép. de la Charente-Inf. (*Saintonge*), arr. de St.-Jean-d'Angely, 1 l. d'*Aulnay*.

PAIMBŒUF, pet. v. de Fr., dép. de la Loire-Inf. (*Bretagne*); ✉; c.-l. de s.-préf., trib. de paix et de 1re inst., bourse de comm., déchargement des navires qui ne peuvent remonter la Loire jusqu'à Nantes. Construction et rade de vaisseaux. Cette v. est à 10 l. O. de Nantes. Elle a 4000 hab.; son arr. en compte 39,400, répartis en 5 cant. et 26 communes; le cant. de Paimbœuf a 5470 hab.

PAIMPOL, b. de Fr., dép. des Côtes-du-Nord (*Bretagne*). Trib. de comm. Blé, lin, chanvre, miel, beurre; forges, armemens pour la pêche de la morue et le cabotage. Foire de 3 jours, le 30 septembre; c.-l. de cant., arr. et à 9 l. N. O. de St.-Brieux. Pop. de la ville 2000 hab., et du cant 17,800.

PAIMPONT, b. de Fr., dép. d'Ille-et-Vilaine *Bretagne*), à 6 l. de *Montfort* ✉.

PAINSWICK (*Angl.*), b. du comté et à 2 l. S. E. de Glocester.

PAIRIER (le), b. de Fr., dép. de la Vendée (*Poitou*), à 6 l. des sables d'Olonne, 2 de *Chalans* ✉.

PAISLAY (*Gr.-Bret.*), v. manuf. d'Ecosse, comté de Renfrew. Banque; fabr. de soie, gaze, linon broché et rayé; tissus de coton, mousselines, blanchisseries; fabr. de savon, tanneries. A 3 l. S. O. de Renfrew, 21 O. S. O. d'Edinbourg. Pop. 46,000 hab. Long. occ. 3° 48'; lat. N. 55° 48'.

PAITA (*Amér. mér.*), pet. v. marit. du Pérou, à 135 l. S. q. E. de Quito, bon port. Long. occ. 85°; lat. S. 8° 5' 5".

PAL (St.-), b. de Fr., dép. de la Loire (*Forez*), à 9 l. S. de Montbrison, 2 de *Craponne* ✉.

PALACACHERRY (*Indes or.*), v. de l'Hindoustan, côtes de Malabar, à 30 l. S. E. de Calicut.

PALACIOS (*Esp.*), v. de l'Andalousie, à 8 l. S. de Séville.

PALAIS (le), v. de Fr., dép. du Morbihan (*Bretagne*); c.-l. de l'île de Belle-Isle, à 11 l. S. de Lorient. *Belle-Isle* ✉. Pop. 2500 hab. Long. O. 5° 24'; lat. N. 47° 21'. — (St.-), v. de Fr., dép. des B.-Pyrénées (*Béarn*), sur la Bidouze ✉. Trib. de 1re inst. de l'arr. de Mauléon; c.-l. de cant., arr. et à 4 l. N. O. de Mauléon. Long. occ. 5° 22'; lat. N. 43° 21'. Pop. de la v. 1200 hab., et du cant. 12,820. — vil. de Fr., dép. de la Charente-Inf. (*Saintonge*), à 1 l. N. O. de *Royan* ✉. Pêche de sardines.

PALAISEAU, b. de Fr., dép. de Seine-et-Oise (*Isle-de-Fr.*) ✉; c.-l. de cant, arr. et à 2 l. S. E. de Versailles, 4 S. O. de Paris, près de l'Yvette. Pop. du cant. 9739.

PALAMOS (*Esp.*), pet. v. marit. et fortifiée de Catalogne, bon port sur la Méditerranée; citadelle, môle de 500 pieds de longueur; à 5 l. S. E. de Gironne, 19 N. E. de Barcelonne. Long. E. 0° 44' 45"; lat. N. 41° 51' 10".

PALANCA (*Emp. d'Autr.*), v. de Hongrie, au cercle de Novigrad, sur l'Ipoly, à 7 l. N. E. de Novigrad, 15 N. E. de Bude. — forteresse de Hongrie, bannat de Témeswar, sur le Danube. — fort de Servie, à 15 l. N. de Nissa.

PALANZA (*Emp. d'Autr.*), pet. v. du roy. lombard-vénitien, sur la rive occ. du lac-majeur. Pop. 1300 hab. A 13 l. de Novarra.

PALAPOLI (*Turq. asiat.*), v. d'Anatolie, dans la Caramanie, au N. de l'île de Chypre, à l'emb. d'une pet. riv. Long. E. 30° 45'; lat. N. 35° 50'.

PALATA (*Emp. d'Autr.*), v. du territ. de Venise, roy. lombard-vénitien, sur une branche du Pô, près de son emb., dans le golfe Adriatique.

PALATINAT, en allemand *Pfalz* (*Allem.*), anc. prov. divisée en haute et basse. Le H.-Palatinat ou Palatinat de Bavière appartient à la puissance dont il porte le nom. Amberg, cap. Mines de fer, forges, verreries, grandes forêts; fabr. de draps. Pop. 260,000 hab. Le B.-Palatinat ou Palatinat du Rhin a été partagé en 1815 entre plusieurs princes allemands, le gr.-duc de Hesse, le gr.-duc de Bade, et le roi de Bavière. Pop. 300,000 hab. Grains, vins, tabac, rhubarbe, lin, bois, mines de cuivre, de plomb; carrières de granit et de marbre; fabr. de basse-lisse, étoffes de soie, laine, coton et bas.

PALAZZUOLO (*Naples*), pet. v. de Sicile, dans le val de Noto. — b. du roy. lombard-vénitien (*Emp. d'Autr.*), sur l'Oglio, à 5 l. E. de Bergame.

PALCATI-NOR ou BALKASH (*Asie*), lac au N. de la Tatarie, à 290 l. E. d'Aral; 82 l. de long du N. au S., sur 45 de large.

PALEMBANG (*Océanie*), roy. sur la côte N. E. de l'île de Sumatra. La cap. est sit. sur une riv. du même nom, à 35 l. de la mer. Pop. 30,000 hab. Long. E. 102° 34′; lat. S. 2° 58′.

PALENCIA (*Esp.*), v. du roy. de Léon. Siége épiscopal; fabr. de couvertures et de chapeaux. Pop. 8300 hab. A 17 l. S. O. de Burgos, 46 N. q. O. de Madrid. Long. occ. 6° 42′; lat. N. 42° 6′.

PALEO CASTRO (*Médit.*), fort de l'île de Candie, entre le cap Sidéro et le cap Paléo, à 30 l. E. S. E. de Candie. — CHITO, b. de l'île de Chypre, à l'O. de Nicosia.

PALERME (*Naples*), v. marit. et archiép., cap. de la Sicile, résidence du vice-roi, dans le val de Mazara. On y remarque de beaux édifices publics, palais, églises, fontaines; université, 3 théâtres, société savante, musée. Très bon port, bien défendu. Pop. 130,000 hab. Exportation de blés, grains, légumes, thon, anchois, sardines, manne, sumac, amandes, vins, eau-de-vie, soufre, soie, coraux, sel, huile d'olive, graine de lin, chanvre, figues et fruits secs, noix de galle, sculptures et dorures en bois. Consulat français. A 44 l. O. de Messine, 70 S. q. O. de Naples. Long. E. 11° 1′ 45″; lat. N. 38° 6′ 44″. *L'affranchissement des lettres de France est libre jusqu'à Sarzanne seulement.*

PALESSOLI (*Turq. d'Asie*), pet. v. d'Anatolie, sur les côtes de Cilicie, à l'O. de Tarsa. C'est l'anc. *Pompeiopolis*.

PALESTINE ou JUDÉE (*Asie*), contrée marit. bornée, N. par la Syrie, O. par la Médit., E. par une chaîne de mont., S. par l'Arabie. Une partie de la Palestine est stérile, mais l'autre partie donne en abondance, tabac, blé, orge, millet, vignes, dattes, coton, etc. La Palestine est divisée en 7 sandjacks, sous le pacha de Damas.

PALESTRINE, *Prænestе* (*Italie*), v. épisc. des Etats de l'Eglise, sur la pente d'une colline, à 3 l. S. de Tivoli, 4 E. q. N. de Frascati, 8 E. q. S. de Rome. Long. E. 10° 35′; lat. N. 41° 50′.

PALET (le), vil. de Fr., dép. de la Loire-Inf. (*Bretagne*), arr. et à 5 l. S. E. de *Nantes* ✉. Patrie d'Abailard.

PALIACATE (*Indes or.*), v. de l'Hindoustan, sur la côte de Coromandel, dans le Carnatic, à 10 l. N. de Madras. Long. E. 78° 8′; lat. N. 13° 30′.

PALINGES, vil. de Fr., dép. de Saône-et-Loire (*Bourgogne*), c.-l. de cant., arr. et à 3 l. N. q. E. de *Charolles* ✉. Pop. du cant. 7314 hab.

PALISSE (la), pet. v. de Fr., dép. de l'Allier (*Bourbonnais*). ✉ 🚂; c.-l. d'arr. avec just. de paix et trib. de 1re inst., à 9 l. N. E. de Gannat, 10 l. S. E. de Moulins. Long. E. 1° 16′; lat. N. 46° 15′. Filat. de coton. Foires et marchés. L'arr. compte 65,210, répartis en 6 cant. et 77 communes. La v. de la Palisse a 2000 hab., et son cant. 13,851.

PALLANT (*Prusse*), vil. de la rég. de Clèves, à 1 l. N. E. d'Echweiler, 3 S. de Juliers.

PALLAVICINO (*Italie*), pet. Etat sit. entre le Parmesan et le Placentin. Bussetto en est la cap. Il dépend du duché de Parme.

PALLEAU, vil. de Fr., dép. de la Côte-d'Or (*Bourgogne*), à 2 l. N. de *Verdun-sur-Saône* ✉.

PALLIANO (*Italie*), pet. v. des Etats de l'Eglise, délégation de Rome, à 6 l. N. E. de Velletri, 7 S. E. de Tivoli.

PALLU (la), b. de Fr., dép. de la Mayenne (*Maine*), à 8 l. N. E. de *Mayenne* ✉.

PALLUAU, pet. v. de Fr., dép. de la Vendée (*Poitou*); ✉, c.-l. de cant., arr. et à 9 l. N. q. E. des Sables-d'Olonne. Pop. du cant. 9745 hab. — b. du dép. de l'Indre (*Berry*), à 7 l. N. O. de *Châteauroux* ✉.

PALMA (*Esp.*), v. cap. et p. de l'île Majorque, à 25 l. O. q. S. de Mahon, 45 S. de Barcelone. Long. 0° 20′ 15″; lat. N. 39° 23′ 39″. Pop. 30,000 hab. — (l'île de) (*Afr.*), une des îles Canaries, à 12 l. N. de l'île de Fer. Long. occ. 20° 18′; lat. N. 28° 38′. 10 l. de long sur 6 de large. Pâturages, sucre, fruits, bétail, excellent vin. Pop. 22,600 hab. La cap., qui porte le même nom, a un bon port bien commerçant. — NOVA (*Emp. d'Autr.*), v. forte du roy. lombard-vénitien, à 2 l. et 1/2 O. S. de Gradisca, 4 S. E. d'Udine. Long. E. 10° 58′; lat. N. 45° 50′. Aquilée lui sert de port.

PALMELA (*Portug.*), pet. v. sit. dans l'Estramadoure, à 2 l. N. de Setuval, 7 S. E. de Lisbonne.

PALMERSTON (*Océanie*), île de la mer du Sud, à l'O. des îles de la Société. Long. occ. 165° 28′; lat. mér. 18° 4′.

PALOMBARO (*Italie*), b. des Etats de l'Eglise, à 3. l. N. O. de Tivoli.

PALOMERA, *Palumbaria* (*Esp.*), pet. v. de l'île Majorque, sur la côte occ. avec un port, à 9 l. N. O. de Palma.

PALOS, *Palus* (*Esp.*), pet. v. de l'Andalousie, à l'emb. du Tinto, à 20 l. O. de Séville, 21 N. O. de Cadix. Long. occ. 9° 6′; lat. 37° 15′. Son port est célèbre, parce que Christophe Colomb en partit, en 1492, pour aller à la découverte du Nouv.-Monde.

PALOTTA, *Paloda* (*Emp. d'Autr.*), v. de la B.-Hongrie, à 5 l. N. O. d'Albe-Julie.

PALUD (la), b. de Fr., dép. de Vaucluse (*Comtat*), à 5 l. N. O. d'Orange, 1 et 1/2 N. E. du *Pont-St.-Esprit* ✉.

PALUSSE, vil. de Fr., dép. de la Seine-Inf. (*Normandie*), cant. et à 1 l. de *Cany* ✉.

PAMIERS, *Apamiæ*, v. de Fr., dép. de l'Ariége (*H.-Languedoc*); ✉; c.-l. d'arr. avec just. de paix et tribunal, à 4 l. N. de Foix, 12 S. q. E. de Toulouse. Long. occ. 0° 43′ 39″; lat. N. 43° 6′ 44″. Fabr. d'acier, limes, faux; filat. de coton. Pamiers a 5300 hab.; son arr. en compte 69,390, répartis en 6 cant. et 115 communes. Le cant. de Pamiers a 13,400 hab.

PAMPEIRE, vil. de Fr., dép. des Deux-Sèvres (*Poitou*), à 1 l. et 1/2 S. q. O. de *Parthenay* ✉.

PAMPELONNE, b. de Fr., dép. du Tarn (*Languedoc*), c.-l. de cant., arr. et à 5 l. N. q. E. d'*Alby* ✉. Pop. du c. 7518 hab.

PAMPELUNE (*Esp.*), v. forte, cap. de la Navarre, sur l'Arga, à 18 l. de S. de Bayonne, 16 S. E. de St.-Sébastien, 32 E. S. de Bilbao. Long. occ. 3° 58′; lat. N. 42° 46′. C'est le siége d'un év. et des administrations supérieures de la prov. Pop. 14,000 hab. — autre (*Amér. mér.*), dans la Colombie, c.-l. d'une prov. du dép. de Boyaca, à 55 l. N. E. de Tunja.

PAMPROU, b. de Fr., dép. des Deux-Sèvres (*Poitou*), à 3 l. S. E. de St.-Maixent, 1 de *la Motte-St.-Héraye* ✉.

PANAMA (*Amér. mér.*), v. de la Colombie, dans le Cundinamarca, au fond d'une vaste baie de l'océan Pacifique, à 10 l. S. de Porto-Cabello. Le comm. jadis florissant, y est fort déchu. Pop. 20,000 hab. Long. O. 0° 81′ 39″; lat. N. 8° 58′ 60″. — isthme du même nom qui joint les deux Amériques. Il n'a que 19 l. env. dans sa moindre largeur.

PANARIA (*Naples*), une des îles de Lipari, au N. de la Sicile, cratère d'un volcan éteint. Vins et olives.

PANARO (*Emp. d'Autr.*), riv. d'Italie, qui sort des Apennins, et se jette dans le Pô, à 4 l. N. O. de Ferrare.

PANAT, vil. de Fr., dép. de l'Aveyron (*Rouergue*), à 3 l. N. E. de Rhodez, 7 de *Milhau* ✉.

PANAY (*Océanie*), gr. île d'env. 100 l. de tour, la mieux peuplée et la plus fertile des Philippines. Elle produit beaucoup de riz et de coton. (Pointe S.) long. E. 120°; lat. N. 10° 30′.

PANCAGLIERI (*Et. sardes*), pet. v. du Piémont, à 5 l. S. de Turin.

PANCZOVA (*Emp. d'Autr.*), v. de Hongrie, au bannat de Témesvar, à 2 l. du Danube, 3 N. E. de Belgrade. Pop. 7000 hab.

PANERMA (*Turq. d'Asie*), b. d'Anatolie, sur le golfe or. de la presqu'île de Cysique, dans la mer de Marmara. A 35 l. S. O. de Constantinople.

PANGÉ, vil. de Fr., dép. de la Moselle (*Lorraine*), c. l. de cant., arr. et à 3 l. S. E. de *Metz* ✉. Pop. du c. 13,313 hab.

PANGESANI (*Océanie*), île de la mer des Indes, au S. E. de Célèbes. Elle a env. 20 l. de long sur 6 de large. Long. E. 120° 30′; lat. S. 5° 5′.

PANGO (*Afr.*), v. du Congo, cap. du pays du même nom, à 6 l. de la côte.

PANHAPEL (*Indes or.*), pet. v. de l'Hindoustan, dans le Malabar.

PANLANG (*Indes or.*), v. du Pégu, dans l'empire birman, à 6 l. O. de Rangoun.

PANNAH (*Indes or.*), v. de l'Hindoustan, dans l'Allah-Abad. Long. E. 77° 57′; lat. N. 24° 43′.

PANNECE, b. de Fr., dép. de la Loire-Inf. (*Bretagne*), à 3 l. N. d'*Ancenis* ✉.

PANNISSIÈRES, b. de Fr., dép. de la Loire (*Forez*). Comm. et fabr. considérables de toiles grossières, de nappes et serviettes. A 2 l. N. E. de *Feurs* ✉, 7 N. O. de Lyon.

PANNIPAT (*Indes or.*), v. de l'Hindoustan, à 17 l. N. O. de Delby.

PANORMO ou PANERMO (*Archipel grec*), p. sit. sur la côte occ. de l'île de Skopelos.

PANTIN, vil. de Fr., dép. de la Seine (*Isle-de-Fr.*); c.-l. de cant, à 1 l. S. E. de St.-Denis, 1 N. E. de Paris. *Banlieue.* Pop. du cant. 12,717 hab.

PANTOBE ou ST.-LOUIS (*Amér. sept.*,

Et.-Un.), v. de la Louisiane, sur la rive occ. du Mississipi, à 48 l. N. O. de New-Madrid. Long. occ. 93° 15′; lat. N. 38° 15′.

PANUCO (*Amér. sept.*), v. du Mexique; c.-l. du distr. du même nom, à 58 l. N. de Mexico.

PANUE (*Indes or.*), pet. v. de l'Hindoustan, dans le Malabar.

PAO-KING (*Asie*), v. de la Chine, prov. de Hou-Quang.

PAOLA (*Naples*), v. de la Calabre ult., à 16 l. S. E. de Policastro.

PAOLO (San) (*Italie*), pet. v. du duché de Modène, sur le Crostolo.

PAO-TING-FOU (*Asie*), v. de la Chine, la plus considérable de la prov. de Pé-Tché-Ly, après Pékin. Elle est sit. à env. 30 l. S. O. de cette ville.

PAPA (*Emp. d'Autr.*), b. de la B.-Hongrie, près de la riv. de Marchaltz; à 10 l. S. de Raab. Pop. 4000 hab.

PAPENBOURG (*Han.*), pet. v. de la prov. de Noppen, près de l'Ems, à 8 l. S. E. d'Embden. Exploitation de tourbe, et construction de bâtimens.

PAPOUL (St.-), pet. v. de Fr., dép. de l'Aude (*Languedoc*). Comm. en blés, millet, foin, huiles, vins. Fabr. de draps. A 2 l. E. de *Castelnaudary* ✉.

PAPENHEIM (*Bav.*), pet. v., sit. à 7 l. N. O. de Neubourg, 13 S. de Nuremberg.

PAQUES (*Océanie*), île du gr. Océan, la plus rapprochée du continent américain. Elle produit des patates, ignames, cannes à sucre. Long. occ. 112° 11′ 30″; lat. S. 27° 8′ 30″.

PARA (*Amér. mér.*), prov. qui forme l'extrémité N. O. du Brésil, et dont l'étendue est plus de cinq fois celle de la France. Elle est bornée au N. par la Guyane française et la Guyane colombienne, à l'O., par la Colombie et par le Pérou, qui la limite aussi au S. O. Elle a au S. la prov. de Matto-Grosso, au S. E. celle de Goyaz, à l'E. celle de Maranham, et au N. E. l'océan Atlantique. Cette vaste contrée est presque entièrement couverte de forêts vierges dans lesquelles vivent un grand nombre de tribus sauvages. — PARA ou BELEM, c.-l. de la prov., est une assez belle ville. Elle est sit. a l'emb. de la riv. des Tocantins, à 600 l. N. N. O. de Rio-Janeiro. On y compte env. 10,000 hab.

PARACY, b. de Fr., dép. du Cher (*Berry*), à 5 l. N. E. de *Bourges* ✉.

PARADE (la) vil. de Fr., dép. de la Lozère (*Gévaudan*), arr. et à 15 l. S. O. de *Florac* ✉.

PARADOU, vil. de Fr., dép. des Bouches-du-Rhône (*Provence*), à 2 l. S. de *St.-Remy* ✉.

PARAGOA (*Océanie*), gr. île de la mer des Indes, entre Bornéo au S. O., et les Philippines au N. E. Long. E. de 114° 30′ à 117°; lat. N. de 8° à 9° 20′. Elle a env. 24 l. de longueur, et son roi est, dit-on, tributaire de celui de Bornéo.

PARAGUAY (*Amér. mér.*), cette contrée, qui forme un état indépendant, à env. 190 l. de longueur sur plus de 60 de large. Le Parana la limite à l'E. et au S., le Paraguay, dont elle a pris son nom, l'enveloppe à l'O.; au N. elle est baignée par le Mboimboyer et par l'Ivicinima. Sa superficie est de 11,600 l. carrées. On évalue sa pop. de 80 à 100,000 ames. L'Assomption, v. de 7000 ames, sur la rive gauche du Paraguay, à 240 l. N. N. O. de Buénos-Ayres, est la cap. de cet état. C'est au Paraguay que croît cette plante précieuse qui porte son nom, et qui remplace le thé.

PARAÏBA (*Amér. mér.*), prov. du Brésil, entre celle de Rio-Grande au N., de Pernambouc à l'O. et au S., et l'Atlantique à l'E. Paraïba, à 525 l. N. E. de Rio-Janeïro, est le c.-l. de cette province.

PARAMARIBO (*Amér. mér.*), v. cap. de la Guyane hollandaise, sur la riv. de Surinam, à env. 6 l. de son emb. Long. occ. 57° 44′; lat. N. 3° 53′. Cette v., qui fait un comm. assez considérable, compte 20,000 hab.

PARAMATA (*Océanie*), pet. v. sur la côte or. de la Nouv.-Hollande, au N. de Botany-Bay et à 6 l. de Sidney.

PARANA (*Amér. mér.*), gr. riv. qui traverse le Paraguay du N. E. au S. O., et vient se réunir à la riv. Paraguay.

PARASO, vil. de Fr., île de Corse, c.-l. de cant., arr. et près de Calvi. Pop. du cant. 2842 hab.

PARATOUNKA (*Russie d'Asie*), vil. fortifié de la côte or. du Kamtschatka, sur le bord de la riv. de son nom, et à 2 l. de son emb. dans la baie d'Avastcha. Long. E. 156° 30′; lat. N. 53°.

PARAY-LE-MONIAL, pet. v. de Fr., dép. de Saône-et-Loire (*Bourgogne*); ✉; c.-l. de cant., arr. et à 2 l. et 1/2 O. de Charolles. Pop. du cant. 7700 hab.

PARC-ANXETOT (le), vil. de Fr., dép. de la Seine-Inf. (*Normandie*), arr. du Havre, cant. de *Bolbec* ✉. Filature de lin.

PARC-AUX-DAMES (le), vil. de Fr., dép. de l'Oise (*Isle-de-France*), à 1 l. S. O. de *Crépy* ✉.

PARÇAY, vil. de Fr., dép. d'Indre-et-Loire (*Touraine*), près de la Vienne, à 8 l. S. de Tours, 1 et 1/2 S. E. de l'*Isle-Bouchard* ✉.

PARCÉ, b. de Fr., dép. de la Sarthe (*Anjou*), sur la riv. mér. de la Sarthe, arr. et à 5 l. N. O. de la Flèche, 2 E. de *Sablé* ✉. — vil. du dép. de Maine-et-Loire (*Anjou*), à 6 l. S. E. de *Baugé* ✉. — autre au dép. d'Ille-et-Vilaine (*Bretagne*), arr. et à 2 l. S. de *Fougères* ✉.

PARCHIM (*Allem.*), vil. du duché de Mecklenbourg, à 8 l. S. S. O. de Gustrow, autant S. E. de Schwerin. Pop. 3200 hab.

PARCHWITZ (*Prusse*), b. de Silésie, à 4 l. et 1/2 E. N. de Liegnitz.

PARDOUX (St.-), b. de Fr., dép. des Deux-Sèvres (*Poitou*), arr. et à 2 l. S. O. de *Parthenay* ✉. — vil. au dép. de la Charente-Inf. (*Saintonge*), arr. et cant. de *St.-Jean-d'Angely* ✉. — autre au dép. de la Creuse (*Marche*), à 6 l. S. O. d'*Aubusson* ✉. — autre, même dép., à 2 l. S. O. d'*Evaux* ✉. Eaux min. — LA RIVIÈRE (St.-), vil. de Fr., dép. de la Dordogne (*Périgord*), c.-l. de cant., arr. et à 1 l. et 1/2 S. E. de *Nontron* ✉. Pop. du cant. 9200 hab.

PARDUBITZ (*Emp. d'Autr.*), v. de Bohême, dans le cercle et à 3 l. N. de Chrudim, 22 E. de Prague. Fabr. de lames d'épées et couteaux.

PARECHIA (*Archipel grec*), pet. v. épisc., c.-l. de l'île de Paros.

PARENTIS, vil. de Fr., dép. des Landes (*Gascogne*), c.-l. de cant., arr. et à 16 l. N. O. de *Mont-de-Marsan* ✉. Pop. du cant. 5211 hab.

PARENZO (*Emp. d'Autr.*), pet. v. forte de l'Istrie, sur le golfe de Venise, presque en face de la pet. île de Conversera, à 5 l. N. de Rovigno, 11 S. de Trieste. Long. E. 11° 26′; lat. N. 45° 27′. Elle a un bon havre.

PARGOIRE (St.-), b. de Fr., dép. de l'Hérault (*Languedoc*), à 2 l. de Pézenas, 3 de *Gignac* ✉.

PARGA (*Turq. d'Eur.*), v. forte de l'Albanie, vis-à-vis Corfou. Port commode. Long. E. 18° 24′; lat. 39° 28′.

PARIA (*Amér. mér.*), v. du H.-Pérou, c.-l. de prov., dans le dép. et à 22 l. N. O. de Potosi.

PARIAM (le) (*Océanie*), b. de l'île de Luçon, une des Philippines.

PARIGNÉ, b. de Fr., dép. de la Mayenne (*Maine*), à 1 l. O. de *Mayenne* ✉. — autre, dép. d'Ille-et-Vilaine (*Bretagne*), à 2 l. N. de *Fougères* ✉. — autre, dép. de la Sarthe (*Maine*), à 3 l. du *Mans* ✉. Papeteries. — L'ÉVÊQUE, b. de Fr., dép. de la Sarthe (*Maine*). Fabr. de toiles et papiers; arr. et à 2 l. S. E. du Mans.

PARILLA (Santa-) (*Amér. mér.*), v. du Pérou, à 60 l. N. de Lima, sur la riv. de la Santa.

PARIS (*Fr.*), v. archiép., cap. de la France et c.-l. du dép. de la Seine (*Isle-de-France*). ✉ 🚂. Cette grande et belle ville est sit. par les 48 deg. 50′ 14″ de lat. N., sur la riv. de Seine, qui la traverse de l'E. à l'O. Les longitudes se comptent du méridien de son observatoire. Sa circonférence est de plus de 5 l. et 1/2; sa superficie embrasse 343,958 hectares. Paris est la résidence ordinaire du roi et de la famille royale, des ministres, et des administrations supérieures de la France. C'est le siége du gouv., de la chambre des pairs et de celle des députés, de la cour de cassation et de celle des comptes; le ressort de sa cour royale s'étend sur les dép. de l'Aube, de la Marne, d'Eure-et-Loir, de la Seine, de Seine-et-Oise, et de Seine-et-Marne. Elle a 12 trib. de paix, des trib. de 1re inst. et de comm., et une banque qui prend le titre de Banque de France. La ville de Paris est divisée en 12 mairies, administrées chacune par un maire et deux adjoints. C'est le c.-l. de la 1re division militaire. Peu de villes au monde possèdent un aussi grand nombre d'établissemens littéraires et scientifiques, indépendamment de son université et de ses académies. Des cours publics, qui embrassent toutes les branches des connaissances humaines, y sont offerts aux étrangers comme aux nationaux. Un musée aussi remarquable par le nombre des morceaux qu'il renferme que par leur beauté, un cabinet d'histoire naturelle, un jardin des plantes dont les serres sont les plus belles de l'Europe, un observatoire, un cabinet de médailles, de vastes bibliothèques, à la tête desquelles figurent la bibliothèque royale, la plus riche collection de ce genre qui existe au monde, celles de l'Arsenal, Mazarine, et de Ste.-Geneviève, une foule d'autres établissemens utiles ou curieux sont ouverts au public, à toute heure et sans rétribution. On remarque, parmi ses édifices, le Panthéon ou Ste.-Geneviève, plusieurs théâtres, le Louvre, la bourse, l'hôtel des Invalides, l'église de la Madelaine, le Luxembourg ou la chambre des pairs, le palais Bourbon ou la chambre des dépu-

tés, etc.; et parmi ses promenades, les Tuileries, les Champs-Elysées, le jardin du Luxembourg, et les boulevards. Les associations de bienfaisance, d'encouragement pour l'industrie, d'éducation primaire, les hospices, les dispensaires, les institutions pour les sourds-muets, les aveugles, les vieillards, etc., etc., sont répartis avec profusion dans tous les quartiers de Paris. Cette ville tient un des premiers rangs parmi les places de commerce par son industrie spéciale et ses vastes spéculations. Ses produits en bijouterie, orfévrerie, joaillerie, modes, bronzes, porcelaines, papiers peints, ganterie, ébénisterie, carrosserie, sellerie, quincaillerie, horlogerie, jouissent d'une haute réputation, et l'on ne recherche pas moins ceux de sa librairie, ses instrumens de chirurgie, d'optique et de mathématiques, ses tissus de soie et de cachemire, ses cuirs, ses produits chimiques, etc. La pop. de Paris s'élève à près de 900,000 hab., non compris sa banlieue. Paris a produit un nombre immense d'hommes distingués dans tous les genres. Nous nous contenterons de citer Molière, Voltaire, Laplace, et d'Alembert. Paris est à 126 l. S. d'Amsterdam, 216 S. O. de Berlin, 660 O. N. O. de Constantinople, 309 S. S. O. de Copenhague, 99 S. S. E. de Londres, 312 N. N. E. de Madrid, 384 N. q. N. O. de Naples, 546 S. O. de St.-Pétersbourg, 327 N. q. N. O. de Rome, 465 S. S. O. de Stockholm, 306 N. N. O. de Vienne. Long. E. de Greenwich 2° 25', de l'île de Fer 20° 30', de Paris 0.

PARGATE (*Angl.*), b. du comté et à 4 l. N. E. de Chester, à l'emb. de la Dee.

PARME (*Italie*), v. épisc., cap. d'un duché, sous la dépendance de l'empereur d'Autr. Cette ville renferme de très beaux édifices; une bibliothèque publique, une académie, un musée de peinture et sculpture. Pop. 30,000 hab. Comm. de soie, laine, riz, fromages dits parmesans; manuf. de tabac, bas de fil et de soie; fabr. de bonneterie en soie; liqueurs; imprimerie des Bodoni. A 12 l. S. E. de Crémone, 14 S. O. de Mantoue. Long. E. 8° 6' 30"; lat. N. 44° 48' 1". — (le duché de), borné N. par le Pô, qui le sépare du Crémonèse, N. E. par le Mantouan, E. par le duché de Modène, S. par la Toscane, O. par le duché de Plaisance. Superficie, 200 l. carrées. Pop. 380,000 hab. Châtaignes, pâturages, huile de pétrole, cuivre et fer; comm. de bestiaux, soie et laine. *L'affranchissement des lettres de France est libre jusqu'au pont de Beauvoisin seulement.*

PARNAT, b. de Fr., dép. de l'Indre (*Orléanais*), à 10 l. S. O. de Châteauroux, 1 de *St.-Benoît-du-Sault* ✉.

PARNAU ou PERNON (*Russie d'Eur.*), v. forte de la Finlande, sur la Baltique, près l'emb. de la riv. de Perrau, à 20 l. S. O. de Revel, 32 N. de Riga. Long. E. 22° 15'; lat. N. 58° 26'.

PARNEY, b. de Fr., dép. de la Mayenne (*Maine*), à 2 l. S. E. de *Laval* ✉.

PAROS (*Archipel grec*), une des Cyclades, 4 l. de long, 3 de large. Beaux marbres, troupeaux, cotons, vins, grains. Patrie d'Archiloque, de Phidias, de Praxitèle. C.-l., Parechia; à 2 l. O. de Naxie. Long. E. de 22° 47' à 22° 57'; lat. N. de 36° 58' à 37° 10.

PAROY, vil. de Fr., dép. de l'Aisne (*Brie*); ☞; à 2 l. N. E. de *Château-Thierry* ✉.

PARPAN (*Suisse*), vil. du cant. des Grisons, à 5 l. S. O. de Coire.

PARS (St.-), vil. de Fr., dép. de l'Aube (*Champagne*); ☞; à 3 l. S. E. de Troyes, 3 de *Bar-sur-Seine* ✉.

PARTHENAY, v. de Fr., dép. des Deux-Sèvres (*Poitou*), sur le Thouet, ✉; c.-l. de s.-préf., trib. de 1re inst. et de paix. Manuf. de gros draps, serges, tanneries, poteries, chapelleries; à 6 l. S. de Thouars. Long. occ. 2° 36'; lat. N. 46° 40'. L'arr. compte 59,122 hab., répartis en 8 cant. et 80 communes. La v. de Parthenay a 4,200 hab., et le cant. 8000.

PARTOU (*Angl.*), pet. v. marit. du Cumberland, à 10 l. O. de Witchaven.

PAS (le), b. de Fr., dép. du Pas-de-Calais (*Artois*); c.-l. de cant., à 6 l. S. O. d'Arras, à 2 l. de *Doulens* ✉ (Somme). Pop. du cant. 29,643 hab. — DE CALAIS (*Eur.*). On donne ce nom au bras de mer sit. entre Calais et Douvres. Sa largeur est de 7 l. env. — (dép. du), l'un des dép. de la Fr., formé de l'Artois et de la B.-Picardie. Arras, c.-l. Il est divisé en 6 arr. ou s.-préf., Arras, St.-Omer, St.-Pol, Montreuil, Boulogne, Béthune. Sa superficie est de 669,924 arpens métriques, dont 46,492 en forêts. Sa pop. s'élève à 610,344 hab., répartis en 43 cant. et 904 communes; 16e div. milit., évêché à Arras, églises réformées à Achicourt et Wanquetin, cour royale à Douay. Territ. fertile, grains de toute nature, lin, chanvre, colza, pâturages, charbon de terre; fabr. de toiles fines, batistes, linons, dentelles, étoffes de laine; comm. en blé, lin, houblon, huile de navette,

savon, bestiaux; pêche et cabotage. Les riv. principales qui arrosent ce dép. sont la Lys, la Scarpe, l'Authie, l'Aa, et il possède de plus un grand nombre de canaux. Revenu territorial, 32,305,000 fr.

PASSAGE (le) (*Esp.*), pet. v. marit. du Guipuscoa, à 1/4 de l. de St.-Sébastien. Port excellent, rade sûre et immense; son bassin a 2 l. de long sur 1 de large. Long. occ. 3° 18′; lat. N. 43° 20′.

PASSAIS, vil. de Fr., dép. de l'Orne (*Normandie*), c.-l. de cant., arr. et à 3 l. S. O. de *Domfront* ✉, 15 O. d'Alençon. Pop. du cant. 14,163 hab.

PASSAMADA (*Médit.*), pet. île sur la côte S. de Candie.

PASSAMAQUODDY (*Amér. sept.*), baie qui sépare l'Etat du Mayne, l'un de ceux de l'Union, du Nouv.-Brunswick. Aux Anglais. Elle reçoit une riv. du même nom, à l'emb. de laquelle est bâtie une pet. ville, par une long. O. de 79° 10′; lat. N. 45°.

PASSARO (le cap) (*Naples*), cap de la pointe S. E. de la Sicile. Long. E. 13° 11′; lat. N. 36° 43′.

PASSAROWITZ (*Turq. d'Eur.*), pet. v. de la Servie, sur la Morava, à 13 l. E. de Belgrade. Long. E. 18° 32′; lat. N. 44° 35′.

PASSAVANT, pet. v. de Fr., dép. de la Marne (*Champagne*), à 3 l. S. de *Ste.-Menehould* ✉. — autre, dép. de Maine-et-Loire (*Anjou*), à 6 l. S. O. de Montreuil-Bellay, 2 de *Vihiers* ✉. — autre, dép. du Doubs (*Franche-Comté*), à 8 l. N. O. de Montbéliard, 2 de *Baume-les-Dames* ✉.

PASSAU (*Bav.*), v. forte, cap. du cercle du B.-Danube, au confl. de l'Inn, de l'Iltz et du Danube. Manuf. de porcelaine; fabr. de cuirs; papet., forges, creusets, etc. Pop. 10,000 hab. A 32 l. E. q. N. de Munich, 54 O. de Vienne. Long. E. 11° 6′; lat. N. 48° 32′.

PASSCHENDAELE (*Pays-Bas*), vil. sit. à 1 l. E. d'Ypres, 5 S. de Dixmude.

PASSENHEIM (*Prusse*), vil. du gr.-duché du Bas-Rhin, à 2 l. N. O. de Coblentz.

PASSERIANO (*Emp. d'Autr.*), b. du roy. lombard-vénitien, à 4 l. S. O. d'Udine. Pop. 3000 hab. Napoléon y résida pendant les négociations de Campo-Formio.

PASSEWALCK (*Prusse*), pet. v. de la rég. de Stettin, sur l'Ucker, à 6 l. N. de Prentzlow. Long. E. 12° 2′; lat. N. 53° 35′.

PASSIGNANO (*Italie*), b. des Etats de l'Eglise, sur le lac et à 5 l. S. de Perugia.

PASSY, vil. du dép. de la Seine (*Isle-de-France*), faisant suite au faubourg de Paris et à 1 l. de cette ville. ✉. Eaux min.; filature de coton, raffinerie de sucre.

PASTO (San-Juan de) (*Amér. mér.*), v. de la Colombie, distr. du Popayan, à 60 l. N. E. de Quito. Long. occ. 79° 41′ 40″; lat. N. 1° 13′ 6″. Hauteur, 2615 mètres. Pop. 7000 hab.

PASTRANA (*Esp.*), v. de la Nouv.-Castille, à 18 l. S. E. de Madrid.

PASTRINGO ou PASTURANO (*Etats sardes*), vil. du Piémont, sit. à 1 l. O. de Novi.

PATAGONIE ou TERRE MAGELLANIQUE (*Amér. mér.*), contrée peu connue, bornée au N. par les prov. de la rép. de Buenos-Ayres ou Argentine, E. et O. par l'Océan, S. par le détroit de Magellan. Elle est sit. entre les 65° et 77° deg. de long. O., et entre les 38° et 54° deg. de lat. S.

PATAN (*Indes or.*), v. de l'Adjimer, sur le Chumboul, à 20 l. N. d'Ahmadabad, 12 O. de Chitpour. Long. E. 73° 13′; lat. N. 25° 17′.

PATANAGO (*Indes or.*), v. de la presqu'île au-delà du Gange, dans le roy. d'Ava, sur l'Irraouaddy, à 60 l. S. O. d'Ummerapoura.

PATANY (*Indes or.*), v. de la côte or. de la presqu'île de Malaca, port bien défendu, au fond du golfe de Siam, à l'E. de Queda. Long. E. 99° 24′; lat. N. 5° 36′.

PATAS (*Amér. mér.*), prov. du Pérou, bornée, N. O. par la riv. de Marañon ou des Amazones et par la prov. de Caxamarca, O. par celle de Conchucos, S. par celle de Huamalies. Capitales, Caxamarquilla et Huamachucho.

PATAY, pet. v. de Fr., dép. du Loiret (*Beauce*), c.-l. de cant., arr. et à 5 l. N. O. d'*Orléans* ✉. Pop. du cant. 6091 hab.

PATÉ (*Afr.*), fort. sit. à 40 l. N. E. de Melinde, près et à l'E. de Lamo, sur la côte de Zanguebar. Long. E. 39° 4′; lat. S. 0° 12′.

PATENSEN (*Han.*), pet. v. sit. à 3 l. S. d'Hanovre, 4 N. O. d'Hildesheim. — autre (*Han.*), dans le duché et à 4 l. O. de Lunebourg.

PATER (St.-) ou PATERNE, b. de Fr., dép. d'Indre-et-Loire (*Touraine*), à 6 l. N. O. de *Tours* ✉. — NOSTER (*Océanie*), groupe d'îles et récifs, au S. O. de l'île Célèbes, au N. de celle de Combava, et à l'E. N. de celle de Java. Long. E. de 114° 50′ à 116° 50′; lat. S. de 6° 30′ à 7° 42′.

PATERA (*Turq. d'Asie*), b. de l'Anatolie, sur la Médit., à 12 l. S. de Macari, 3 S. E. d'Eksenidé.

PATERNE (St.-), b. de Fr., dép. de la Sarthe (*Maine*), c.-l. de cant., arr. et à 5 l. N. O. de Mamers, 1 S. E. d'*Alençon* ✉. Pop. du cant. 11,000 hab. — GRAND-CHAMP (St.-), vil. de Fr., dép. du Morbihan (*Bretagne*), à 3 l. N. O. de *Vannes* ✉.

PATI, *Pactæ* (*Naples*), v. épisc. de Sicile, dans le Val-di-Demona, au fond d'un golfe, à 14 l. O. de Messine. Long. E. 12° 53'; lat. N. 38° 14'.

PATMOS (*Archipel grec*), île sit. à 11 l. S. O. de Samos, autant S. E. de Nicaria. Long. E. 24° 13'; lat. N. 37° 20'; 7 l. de circonférence. Sol rocailleux et aride. 300 hab. au plus. Saint Jean y écrivit, dit-on, son Apocalypse.

PATNA (*Indes. or.*), v. cap. du Bahar, sur le Gange, à 12 l. N. O. de Bahar, 50 E. E. N. de Benarès. Long. E. 83° 2'; lat. N. 25° 37'. Comm. de salpêtre et d'opium; vastes greniers d'abondance. Aux Anglais.

PATRAS (*Grèce*), v. de la Morée, sur la mer, à 3 l. S. O. de Lépante, 145 S. O. de Constantinople. Long. E. 19° 16'; lat. N. 38° 9'. Comm. considérable en raisin, huile, vin, miel, cire, soies et peaux. Pop. 5000 ames. Consulats des puissances de l'Europe.

PATRIMONIO, vil. de Fr., dép. de la Corse, à 1 l. O. de *Bastia* ✉.

PATRO, vil. de Fr., dép. de la Corse, c.-l. de cant., arr. de *Calvi* ✉. Pop. du cant. 1654 hab.

PATSCHKAU (*Prusse*), pet. v. de Silésie, à 5 l. O. de Neisse, 8 E. de Glatz, sur un lac formé par la Neiss. Long. E. 14° 26'; lat. N. 50° 20'.

PATZWEILLER, vil. de Fr., dép. du H.-Rhin (*Alsace*), à 2 l. et 1/2 d'*Altkirch* ✉.

PAU, *Palum*, v. de Fr., c.-l. du dép. des B.-Pyrénées (*Béarn*), ✉ 🚂, 2 arr. de just. de paix, académie et collége; cour royale, trib. de 1re inst. et de comm. A 8 l. O. q. N. de Tarbes, 210 S. S. O. de Paris (distance légale, 781 kilom.). Long. occ. 2° 43'; lat. N. 43° 17'. Pop. 11,400 hab. Comm. de toiles et mouchoirs, vin de Jurançon, chapellerie, draps communs, jambons dits de *Bayonne*.

PAUCARCOLLA (*Amér. mér.*), prov. du Pérou, bornée, N. par celle de Lampa, N. E. par celle de Carabaya, E. par celle de Larecaja; 86 l. de long sur 28 de large. Education de bétail, Llamas, Vigognes, etc. Mines d'or et d'argent. Huancano, capitale.

PAUCARTAMBO (*Amér. mér.*), prov. du Pérou, bornée, O. par celle de Calca et Lares, E. par les Cordillières, S. par celle de Quispicanchi; 30 l. de long. sur 7 de large. Patates, citrons, melons d'eau, et coton. Pop. 8000 hab.

PAUCHY ou PIAUHY (*Amér. mér.*), prov. du Brésil, au S. E. du gouv. de Maranon. Mines de soufre, d'alun, de couperose, de fer, de plomb, et d'antimoine.

PAUILLAC, b. de Fr., dép. de la Gironde (*Gascogne*). ✉ 🚂. Comm. de vin et de blé. C.-l. de cant. A 4 l. S. E. de Lespare. Pop. du cant. 7850 hab.

PAUL (St.-) (*Amér. mér.*), v. du Brésil, c.-l. du gouv. de St.-Paul, à 78 l. de Rio-Janeiro, 12 de la mer. Pop. 20,000 hab. Fabr. d'étoffes de coton, orfévrerie, dentelles. — DE CAP-DE-JOUX (St.-), b. de Fr., dép. du Tarn (*Languedoc*), c.-l. de cant., à 3 l. de *Lavaur* ✉. Pop. du cant. 6850 hab. — DE FENOUILLETES (St.-), pet. v. de Fr., dép. des Pyrénées-Or. (*Roussillon*), sur la Gly, ✉, c.-l. de cant., arr. et à 8 l. O. de Perpignan. Pop. du cant. 5300 hab. — TROIS-CHATEAUX (St.-), v. de Fr., dép. de la Drôme (*Dauphiné*), à 1 l. du Rhône, 5 S. E. de Viviers, 1 de *Pierrelatte* ✉. Long. E. 2° 25' 39"; lat. 44° 21' 3". — EN JARREST (St.-), b. de Fr., dép. de la Loire (*Forez*), à 3 l. N. E. de St.-Etienne, 1 de *St.-Chamond* ✉. — DE VARAX (St.-), b. de Fr., dép. de l'Ain (*Bresse*), à 3 l. S. O. de Bourg, 3 de *Châtillon-les-Dombes* ✉.

PAULE (*Naples*), v. marit. de la Calabre. Patrie de saint François de Paule, fondateur des minimes. — vil. de Fr., dép. des Landes (*Gascogne*). Patrie de saint Vincent de Paule, instituteur des sœurs de la charité.

PAULHAC, b. de Fr., dép. du Cantal (*Auvergne*), à 4 l. O. de *St.-Flour* ✉.

PAULHAGUET, pet. v. de Fr., dép. de la H.-Loire (*Auvergne*), c.-l. de cant., arr. et à 3 l. S. E. de *Brioude* ✉, 8 N. O. du Puy. Pop. du cant. 12,050 hab.

PAULHAN, b. de Fr., dép. de l'Hérault (*Languedoc*), à 3 l. N. de Pézenas, 2 de *Clermont* ✉.

PAULIEN (St.-), b. de Fr., dép. de la H.-Loire (*Auvergne*), c.-l. de cant., arr. et à 8 l. N. O. du *Puy* ✉. Pop. du cant. 6566 hab.

PAULIN, b. de Fr., dép. du Tarn (*Languedoc*), à 4 l. S. E. d'*Alby* ✉.

PAULMY, b. de Fr., dép. d'Indre-et-Loire (*Touraine*), à 4 l. S. O. de Loches, 2 de *la Haie-Descartes* ✉.

PAUSA (*Saxe*), pet. v. du Voigtland, à 7 l. O. de Swikau.

PAUSILIPPE (*Naples*), mont. sit.

entre Naples et Pouzzole, percée par une galerie souterraine de 2123 pieds de long, 19 pieds 10 pouces de large, et de 29 à 60 de haut.

PAUZTKS (*Prusse*), pet. v. de la Poméralie, à 10 l. N. O. de Dantzick.

PAVESIN, b de Fr., dép. du Rhône (*Lyonnais*), à 2 l. N. O. de Condrieux, 2 de *St.-Chamond* ✉.

PAVIE, *Ticinum* (*Emp. d'Autr.*), v. épisc. du roy. lombard-vénitien, sur le Tésin. Université, musée, et bibl. publ. Pop. 25,000 hab. Patrie de Boëce. A 7 l. S. de Milan, 10 N. O. de Plaisance. Long. E. 6° 49′ 33″; lat. N. 45° 10′ 47″. — pet. v. de Fr., dép. du Gers (*Armagnac*), à 1 l. S. d'*Auch* ✉.

PAVILLY, b. de Fr., dép. de la Seine-Inf. (*Normandie*), c.-l. de cant., à 4 l. N. O. de Rouen, 2 de *Barentin* ✉. Pop. du cant. 13,600 hab.

PAVIN (St.-), b. de Fr., dép. de la Sarthe (*Maine*), arr. et près du *Mans* ✉.

PAVLOVSK (*Russie d'Eur.*), v. sit. sur la rive or. du Don, à 30 l. S. q. E. de Woronejc.

PAVOACAN (*Afr.*), pet. v. épisc. de l'île de St.-Thomé, avec un bon port. 2000 hab.

PAWLOWSKOI (Novo-) (*Russie d'Asie*), b. sit. dans le gouv. et à 35 l. S. S. E. de Kolyvane. Forges et fourneaux considérables.

PAWOSKI (*Russie d'Eur.*); v. du gouv. de St.-Pétersbourg, près de Czarko-Zélo.

PAXOS (*Archipel grec*), île de la Médit., à 5 l. S. E. de Corfou, 10 N. O. de Ste.-Maure. Long. E. 18° 10′; lat. N. 39° 20′.

PAYAS (*Asie*), place forte de Syrie, à 5 l. d'Alexandrette ou Scanderona.

PAYERNE (*Suisse*), pet. v. du cant. de Vaud, sur la Broye, à 10 l. N. q. E. de Lausanne. Long. E. 4° 35′; lat. N. 46° 51′.

PAYMAGO (*Esp.*), b. d'Andalousie, à 10 l. S. de Moura, 90 N. O. de Séville. Long. occ. 9° 53′; lat. N. 37° 45′.

PAYS-BAS (roy. des) (*Eur.*), roy. formé des Pays-Bas, de la Hollande, de la princip. de Liége, et du gr.-duché de Luxembourg, borné au N. par la mer d'Allemagne et le roy. de Hanovre, à l'O. par la Manche, au S. par le roy. de France, à l'E. par le gr.-duché du B.-Rhin. Sa longueur du N. au S. est d'env. 100 l., sa largeur de l'E. à l'O. de 50 l. Il est sit. entre les 0° 10′ et 4° deg. 38′ de long. E., et entre les 49° 39′ et 54° deg. 34′ de lat. N. Sa pop. s'élève à 5,600,000 hab., répartis en 18 prov., savoir : Anvers, Brabant mér., Brabant sept., Drenthe, Flandre or., Flandre occ., Gueldre, Frise, Groningue, Hainaut, Hollande, Liége, Linsbourg, Luxembourg, Namur, Over-Yssel, Utrecht, Zélande. Sol fertile, industrie perfectionnée; comm. actif; pêches de la baleine, du hareng, du maquereau. Pâturages excellens en Hollande, mines de houille en Belgique. Toiles fines, dentelles, étoffes de soie, etc. Universités, lycées, académies de peinture, de sciences et arts; instruction généralement répandue. Le gouv. est représentatif; la puissance législative réside dans les états généraux divisés en deux chambres, et qui s'assemblent alternativement à Bruxelles et à la Haye. Revenu de l'état, 175,000,000. Dette publique, 1,000,000,000. L'armée, sur le pied de paix, est de 50,000 hommes et 4 régimens suisses; la marine, de 12 vaisseaux de ligne et 24 frégates. Les Pays-Bas ont pour colonies Java, Amboine, Ternate, Macassar, Surinam, Curaçao, St.-Eustache, St.-Martin, et plusieurs comptoirs sur les côtes de Guinée et de Coromandel. Les principales riv. sont le Rhin, la Meuse, et l'Escaut. Les monnaies d'or sont le souverain, valant 17 fr. 45 c.: le double souverain, valant 34 fr. 90 c.; le lion d'or, 26 fr. 14 c. Les monnaies d'argent sont la couronne, valant 5 fr. 60 c.; la demi-couronne, 2 fr. 80 c.; le lion d'argent, 6 fr. 25 c.; le florin, 1 fr. 77 c.; le demi-florin, 88 c.; l'escalin, 52 c.; la plaquette, 24 c. *L'affranchissement des lettres de France est libre jusqu'à destination.*

PAZ (la) (*Amér. mér.*), v. épisc. du Pérou, cap. d'une pet. prov. de même nom. Pop. 20,000 hab. Mines d'or; cannes à sucre. A 120 l. S. E. de Cusco. Long. occ. 70° 50′; lat. S. 17° 15′.

PAZANNE (Ste.-), b. de Fr., dép. de la Loire-Inf. (*Bretagne*), à 5 l. S. E. de Paimbœuf, 3 de *Machecoul* ✉. Pop. 1200 hab.

PAZZI (*Turq. d'Eur.*), v. de la Romélie, près Gallipoli, sur la mer de Marmara. Long. E. 24° 34′; lat. N. 40° 30′.

PÉ (St.-), b. de Fr., dép. des B.-Pyrénées (*Béarn*), à 3 l. E. de St.-Jean-de-Luz, 4 de *Bayonne* ✉. — autre, dép. des H.-Pyrénées (*Nébouzan*); territ. montagneux; mines de plomb, cuivre; c.-l. de cant., arr. et à 2 l. N. O. d'Argelès, 2 O. de *Lourdes* ✉. Pop. du cant. 3843 hab.

PÉAGE (le) DE PIZANÇON, b. de Fr., dép. de la Drôme (*Dauphiné*), sur l'Isère, vis-à-vis de *Romans* ✉, c.-l. de cant., arr. et à 4 l. N. E. de Valence. Pop. du

cant. 18.000 hab. — (le) DE ROUSIILLON, vil. de Fr., dép. de l'Isère (*Dauphiné*), ✉, 1174 hab., cant. de Roussillon, arr. de Vienne.

PECCAIS (fort), fort de Fr., dép. du Gard (*Languedoc*), 1 l. S. E. d'*Aigues-Mortes* ✉. Salines.

PECETTO (*Et. sardes*), vil. du Piémont, entre Alexandrie et Bassignano.

PEDRECA-DE-LA-SIERRA (*Esp.*), b. de la Vieille-Castille, à 7 l. S. O. de Ségovie.

PEDREGAO (*Portug.*), pet. v. sit. à 11 l. S. E. de Coïmbre.

PEDRERA (*Esp.*), b. du roy. de Grenade, à 9 l. N. O. d'Antéquerra.

PEDRO (San) (*Esp.*), pet. v. de la Vieille-Castille, sur l'Arlança, à 14 l. S. E. de Burgos.—(*Amér. mér.*), port à l'emb. de Rio-Grande, au Brésil.—(*Amér. sept.*), vil. de l'une des Marquises de Mendoce, entre l'île Christine et la Dominique.

PEDRO-DO-SAL (St.-) (*Portug.*), pet. v. de la prov. de Beira, à 15 l. N. q. E. de Coïmbre.

PEEBLES ou TWEEDDALE (*Gr.-Bret.*), prov. d'Ecosse qui a 6 l. du N. au S, 5 de l'E. à l'O., bornée, E. par le comté d'Edinbourg, O. par celui de Lanerk, E. par celui de Berwick, S. par celui de Selkirk. Bons pât. Pop. 10,000 hab. — Cap. de cette prov., sit. sur la Tweed; à 7 l. S. E. d'Edinbourg. Long. occ. 5° 28'; lat. N. 55° 40'. Pop. 2200 hab.

PEEL (*Gr.-Bret.*), pet. v. de l'île de Man, à 4 l. O. q. N. de Douglas.

PEER (*Pays-Bas*), pet. v. du pays de Liége, à 1 l. S. de Looz, 5 N. de Hasselt.

PEGAU (*Saxe*), v. de Misnie, avec un chât., sur l'Elster, à 4 l. S. de Leipsick.

PEGNITZ (*Bav.*), pet. v. du comté, et à 4 l. S. de Barcuth, près de la source de la Pegnitz, cap. d'un cercle dont la pop. est de 141,190 hab. — riv. qui prend sa source près de Wasser-Kraut, passe à Pegnitz, à Nuremberg, et se jette dans le Mayn près d'Halstadt.

PEGU (*Asie*), anc. roy. des Indes, sit. dans la presqu'île au-delà du Gange, devenu prov. de l'emp. des birmans, et occupé auj. par les Anglais. Il est borné N. par l'Aracan et l'Ava, E. par le Siam, S. par la même contrée et la mer, O. par le golfe du Bengale, et arrosé par l'Irraouaddy et le Sitang. Sol fertile. Mines de fer et de plomb; rubis, saphirs; bois de tek. La religion du pays est celle de Bouddha sous le nom de Gaudma.—cap. de l'anc. roy. du Pegu, reduite à l'état de bourgade. A 28 l. N. de Rangoun, 100 S. d'Ava. Long. E. 93° 53' 15"; lat. N. 17° 40'.

PEI-HO (*Asie*), riv. de la Chine qui sort des montagnes de la Tatarie, passe à Pékin, et se jette dans la mer par le 39° deg. de lat. N.

PEILLAC, vil. de Fr., dép. du Morbihan (*Bretagne*), arr. et à 9 l. E. de *Vannes* ✉.

PEINA (*Han.*), pet. v. avec un chât. fort, à 7 l. N. E. d'Hildesheim. Pop. 3000 hab.

PEING-GHÉ (*Asie*), v. du Pegu, sur l'Irraouaddy, à 50 l. N. O. de Rangoun. Comm. de bois de tek. Long. E. 93° 30'; lat. N. 18° 31'.

PEIPUS (le lac) ou TSCHOUDSKOÉ-OSERO (*Russie d'Eur.*), lac sit. entre les gouv. de St.-Pétersbourg, de Livonie, d'Estonie et de Pskov; 20 l. de long sur 14 de large. Il communique avec le golfe de Finlande par la Narova.

PEIRE (St.-) (*Et. sardes*), pet. v. du Piémont, à 5 l. O. q. S. de Saluces, 8 N. O. de Coni. 5000 hab.

PEISKRETSCHAM ou PISCOWICE (*Prusse*), pet. v. de la régence d'Oppeln, à 11 l. S. E. d'Oppeln, 10 N. E. de Ratibor.

PEITZ (*Prusse*), pet. v. de la régence de Francfort-sur-l'Oder, sur la rive droite de la Sprée, à 3 l. N. de Cottbus, 8 S. de Lubben. Pop. 2000 hab.

PEIZIEU, vil. de Fr., dép. de l'Ain (*Bugey*), à 2 l. S. de *Belley* ✉.

PÉ-KIANG (*Asie*), riv. de la Chine, qui vient de la prov. de Kiang et arrose la prov. de Quang-Tong. Elle se jette dans la mer de la Chine, à 30 l. au-dessus de Canton.

PÉKIN ou CHONNY-TIENG-FOU (*Asie*), cap. de l'emp. chinois, dans la prov. de Pé-Tché-Li et à 55 l. de la grande muraille, 215 N. q. O. de Nankin, 600 N. q. E. de Quang-Tong ou Canton, 2216 E. de Paris. Long. E. 114° 7' 30"; lat. N. 39° 54' 13". On prétend que cette v. renferme 3,000,000 d'hab. Elle est environnée d'une muraille et de tours; ses rues ne sont point pavées, et comme les maisons n'ont pas d'étages, elles occupent un espace immense. On y remarque des palais magnifiques et un observatoire. Son comm. est considérable, mais tout entier dans l'intérieur de l'emp., la Tatarie, le Tibet, etc. A l'exception de la Russie, les nations européennes ne trafiquent en Chine qu'avec la ville de Canton.

PELAGOSA (*Médit.*), pet. île déserte au milieu du golfe de Venise. Lat. N. 42° 38' : long. E. 14° 3'.

BIBLIOTHÈQUE André LAVILLE

PELÉE, pet. île des côtes de Fr., dép. de la Manche (*Normandie*), avec un fort vis-à-vis et à 2 l. N. de *Cherbourg* ✉.

PÉLERIN (le), b. de Fr., dép. de la Loire-Inf. (*Bretagne*), sur la Loire; c.-l. de cant., arr. et à 6 l. E. q. S. de *Paimbœuf* ✉. Foire de 2 jours, le 17 août. Pop. du cant. 10,900 hab.

PELEW (îles) ou PALAO (*Océanie*), groupe d'îles de l'océan Pacifique sept., à 220 l. E. des Philippines. Long. E. de 131° 45′ à 152°; lat. N. 5 à 9° 12′. Cannes à sucre, coton, cacao, bananes, oranges, ignames, arbres à pain. Ces îles sont au nombre de vingt, dont les principales sont Ouroulong, Artingal, Couroura et Pelew.

PELIME (*Russie asiat.*), v. du gouv. et à 60 l. N. O. de Tobolsk. Long. E. 61° 30′; lat. N. 59° 20′.

PELISSANE, b. de Fr., dép. des Bouches-du-Rhône (*Provence*), à 5 l. S. E. de Salon, 2 de *Lambesc* ✉. Pop. 2600 hab.

PELLEGRINO (*Italie*), b. du duché de Parme, à 10 l. O. S. O. de Parme.

PELLEGRUE, vil. de Fr., dép. de la Gironde (*Bordelais*), c.-l. de cant., arr. et à 5 l. N. de la Réole, 2 de *Monségur* ✉. Pop. du cant. 5700 hab.

PELLOUAILLE, vil. de Fr., dép. de Maine-et-Loire (*Anjou*), à 2 l. N. E. d'*Angers* ✉.

PELUSSIN, vil. de Fr., dép. de la Loire (*Forez*); c.-l. de cant., arr. et à 5 l. E. de St.-Etienne, 2 de *Condrieu* ✉ (Rhône). Pop. du cant. 13,300 hab.

PELYSS (*Emp. d'Autr.*), v. de Hongrie, cap. d'un cercle de même nom, près du Danube, à 3 l. S. E. de Gran, 7 N. de Bude.

PEMBA (*Afr.*), pet. prov. du roy. de Congo, résidence de ses rois. Fruits abondans, mines de cuivre; à 30 l. S. de San-Salvador. — île sit. sur la côte or. d'Afrique; elle a 14 l. de long. Long. E. 38° 40′; lat. S. 5°.

PEMBROCKE (*Angl.*), pet. v., cap. du comté de même nom, dans la princ. de Galles. Pop. 2500 hab. A 37 l. N. O. de Bristol, 77 O. de Londres. — comté de la principauté de Galles, qui a 12 l. de long, 8 de large, et 60,000 hab. Contrée fertile en grains et pât.; mines de plomb et de houille. — Cap dans la baie d'Hudson (*Amér. sept.*). Lat. N. 62° 57′; long. O. 84° 20′.

PENACONDA (*Indes or.*), pet. v. de l'Indoustan, à 28 l. S. O. de Ganjicotah.

PENACOVA (*Portug.*), pet. v. de la prov. de Beira, sur le Mondégo, à 4 l. N. E. de Coïmbre.

PEÑAFIEL (*Esp.*), v. de la Vieille-Castille, à 6 l. S. E. de Valladolid. Long. occ. 6° 24′; lat. N. 41° 30′. Pop. 4000 hab.

PEÑAFLOR (*Esp.*), v. de l'Andalousie, sur le Guadalquivir, à 11 l. S. O. de Cordoue.

PEÑALVA (*Portug.*), pet. v. de la prov. de Beira, à 3 l. N. de Coïmbre.

PEÑA-MOÇOR (*Portug.*), pet. de la prov. de Beira, à 5 l. N. d'Idanha-Velha.

PEÑARANDA (*Esp.*), v. de la Vieille-Castille, à 4 l. S. O. d'Olmedo. Pop. 3000 hab.

PENAUTIER, pet. v. de Fr., dép. de l'Aude (*Languedoc*), à 1 l. N. O. de *Carcassonne* ✉. Fabr. de draps.

PENDLETON (*Amér. sept., Et.-Un.*), v. de la Caroline du Sud, à 10 l. N. E. de Francklin. — comté du N. du Kentuckey. Falmoulth, c.-l. — autre dans la Virginie, Francklin, c.-l.

PENE (*Amér. sept.*), cap sur la côte S. de Terre-Neuve. Lat. N. 46° 38′; long. O. 55° 52′.

PENES, vil. de Fr., dép. des Bouches-du-Rhône (*Provence*), à 3 l. N. O. de Marseille, 4 d'*Aix* ✉.

PENHA-FRANCIA, (*Esp.*), pet. v. du roy. de Léon, à 8 l. N. E. de Ciudad-Rodrigo. Long. occ. 7° 53′; lat. N. 40° 44′.

PENHA-GARCIA (*Portug.*), pet. v. de la prov. de Beira, sur une montagne; à 4 l. E. d'Idanha-Velha.

PENICHE (*Portug.*), v. marit. et forte de l'Estramadoure, dans une presqu'île entourée de rochers, à 14 l. N. de Lisbonne. Long. occ. 11° 35′; lat. N. 39° 24′. Pop. 3000 hab.

PENICK (*Saxe*), v. de Misnie, sur la Mulda, à 3 l. E. d'Altenbourg. Fabr. de draps et cotonnades. Pop. 3000 hab.

PENISCOLA (*Esp.*), forteresse du roy. de Valence, à 12 l. S. O. de Tortose, sur une pointe de terre qui s'avance dans la mer. Long. occ. 1° 50′ 45″; lat. N. 40° 22′ 40″. Pop. 2500 hab.

PENJAB ou PENDJ-AB, *les cinq rivières*, (*Indes or.*), prov. de l'Hindoustan, appartenant à la confédération des Seykhs, arrosée par le Chelum, le Chenaub, le Ravy, le Biap, et le Setledje.

PENMARC'H, pointes de rochers formant l'extrémité S. de la baie d'Audierne. dép. du Finistère (*Bretagne*). Lat. N. 47° 48′; long. occ. 6° 47′.

PENNE, pet. v. de Fr., dép. du Tarn (*Languedoc*), avec chât. près de l'Aveyron, à 3 l. de St.-Antonin, 4 de *Cordes* ✉. — autre, dép. de Lot-et-Garonne (*Guyenne*), c.-l. de cant, 6239 hab., à 2 l. de *Villeneuve-sur-Lot* ✉. Pop. du cant. 10,500 hab.

PENNON (*Afr.*), fort sit. dans une pet. île, en face du port d'Alger.

PENOBSCOT (*Amér. sept., Et.-Un.*), v. du Massachusetts, à 35 l. N. E. de Portland. — comté de l'état du Maine; c.-l. Bangor. — riv. qui arrose le comté du même nom.

PEÑON-DE-VELEZ (*Afr.*), v. qui appartient aux Espagnols, à 25 l. S. O. de Tétouan. Long. occ. 6° 33′ 55″; lat. N. 35° 11′ 45″.

PENRITH (*Angl.*), v. du comté de Cumberland, au confluent de l'Elsmot et du Lowther, à 6 l. S. de Carlisle. Tanneries. Pop. 5000 hab.

PENRYN (*Angl.*), pet. v. du comté de Cornwall, à 73 l. S. O. de Londres. Pop. 3000 hab. Pêche de sardines et morues. Long. occ. 7° 31′; lat. N. 50° 14′.

PENSACOLA (*Amér. sept., Et.-Un.*), v. et fort de la Floride occ., à 6 l. N. E. de la Nouv.-Orléans. Long. occ. 89° 33′; lat. N. 30° 28′.

PENSLORD (*Angl.*), pet. v. du comté de Somerset. Manuf. de draps; sur la Chew, à 2 l. S. de Bath.

PENSYLVANIE ou FORÊT DE PENN (*Amér. sept., Et.-Un.*), l'un des états de l'Union sit. entre le 39e et le 42e deg. de lat. N.; il a 100 l. de l'E. à l'O., env. 50 de large et 8105 de superficie; borné, N. par le New-York et le lac Erié, S. par le Maryland, E. par le New-Jersey, O. par l'Ohio. Il est traversé du N. au S. par la Delaware, et du S. O. au N. E. par la grande chaîne des Apalaches. On y compte 1,050,000 hab. Harisbourg, sur la Susquehanna, est le c.-l. des autorités civiles, mais Philadelphie est sa cap. et même celle de toute l'Union. Elle a 130,000 hab. La Pensylvanie est divisée en 23 comtés; l'air y est pur et serein, les hivers rigoureux. Il y existe des mines de fer, de cuivre et de plomb. Le terrain est fertile en céréales; on y cultive aussi la vigne. L'industrie y est parvenue à un haut point de perfection et le comm. est très considérable. On y construit des navires et bateaux à vapeur.

PENTECÔTE (île de la) (*Océanie*), l'une des Nouv.-Hébrides. Long O. 140° 13′; lat. S. 19° 26′.

PENTHIÈVRE, forteresse de Fr., dép. du Morbihan (*Bretagne*); elle est construite dans la presqu'île de Quiberon.

PENTLAND-HILLS (*Gr. Bret.*), montagne d'Ecosse, dont la chaîne traverse le Lothian, et se joint à celle de Tweeddale.

PENVENANT, vil. de Fr., dép. des Côtes-du-Nord (*Bretagne*), arr. et à 3 l. N. E. de *Lannion* ✉.

PENZA (*Russie d'Eur.*), c.-l. du gouv. du même nom, à 110 l. S. O. de Moscou, 50 N. de Saratov. Long. E. 43° 10′; lat. N. 53° 35′. Pop. 8000 hab. Fabr. de cuirs et savons. — gouvernement, borné N. par celui de Nijnei-Novorod, E. par celui de Simbirsk, S. par celui de Saratov, O. par celui de Tambov. Sa pop. s'élève à 840,000 hab. Sol fertile en blés et pastel; mines de fer, fabr. de draps, savons, vitriols, cuirs, etc.

PENZANCE (*Angl.*), pet. v. du comté de Cornwall, à 9 l. O. de Falmouth, 26 S. O. de Launceston. Long. occ. 7° 50′; lat. N. 50° 8′.

PEPIN, vil. de Fr., dép. des Bouches-du-Rhône (*Provence*), à 4 l. N. E. de *Marseille* ✉.

PÉQUIGNY, pet. v. de Fr., dép. de la Somme (*Picardie*), c.-l. de cant., arr. et à 3 l. O. d'*Amiens* ✉. Long. occ. 0° 12′; lat. N. 49° 55. Pop. du c. 15,500 hab.

PERA (*Turq. d'Eur.*), faubourg de Constantinople, où résident les ambassadeurs d'Europe.

PERALTA (*Esp.*), pet. v. de la Navarre, sur la riv. d'Argo, à 7 l. S. E. d'Estella, 9 S. O. de Pampelune. Long. occ. 4° 8′; lat. N. 42° 26′. Vins recherchés.

PERAULT, vil. de Fr., dép. de l'Hérault (*Languedoc*), à 1 l. S. E. de *Montpellier* ✉. Eaux minérales.

PÉRAY (St.-), pet. v. de Fr., dép. de l'Ardèche (*Vivarais*), ✉, c.-l. de cant., arr. et à 3 l. S. E. de Tournon. Vins blancs renommés. Pop. du cant. 8400 hab.

PERCEY LE GRAND, vil. de Fr., dép. de la H.-Saône (*Franche-Comté*), à 3 l. N. O. de *Gray* ✉. — LE PETIT est à demi-l. O. N. du premier.

PERCHE (le), anc. prov. de Fr., formant auj. une partie des dép. de l'Orne et d'Eure-et-Loir. — (la), vil. de Fr., dép. du Cher (*Bourbonnais*), arr. de *St.-Amand* ✉, cant. de Saussay-le-Poitiers.

PERCY, b. de Fr., dép. de la Manche (*Normandie*), c.-l. de cant., arr. et à 6 l. S. O. de *St.-Lô* ✉. Pop. du cant. 10,500 hab.

PÈRE (St.-), b. de Fr., dép. de la Nièvre (*Nivernais*), arr. et cant. de *Cosne* ✉. — autre au dép. de la Manche (*Normandie*), à 4 l. N. de *Mortain* ✉. — EN RETZ (St.-), vil. de Fr., dép. de la Loire-Inf. (*Bretagne*), c.-l. de cant., arr. et à 2 l. S. de *Paimbœuf* ✉. Pop. du cant. 7670 hab.

PERÉJAZLAVL (*Russie d'Eur.*), v. forte du gouv. et à 14 l. S. O. de Kiov. Long. E. 28° 56′; lat. N. 50° 5′.

PERESLAWL-ZOLESKOÏ (*Russie d'Eur.*), v. du gouv. et à 10 l. N. O. de Vladimir, 29 N. E. de Moscou. Long. E. 37°; lat. N. 56° 15′. Manuf. de tentes, de coutils ou treillis. — RICŒZANSKOI, principale v. du duché de Ricœzan, dans le gouv. et à 20 l. N. E. de Toula.

PEREUIL, vil. de Fr., dép. de la Charente (*Angoumois*), à 3 l. S. *d'Angoulême* ✉.

PEREUSE (St.-), vil. de Fr., dép. de l'Yonne (*Auxerrois*), arr. d'*Auxerre* ✉. — un autre au dép. de la Nièvre (*Nivernais*), à 2 l. O. de *Château-Chinon* ✉.

PEREWOLOTSCHIVA (*Russie d'Europe*), place forte du gouv. et à 24 l. O. d'Ekaterinoslav.

PERIAC DE MER, vil. de Fr., dép. de l'Aude (*Languedoc*), arr. de Narbonne, cant. de *Sijean* ✉. Salines. — LE MINERVAIS, vil. de Fr., dép. de l'Aude. (*Languedoc*), c.-l. de cant., arr. et à 5 l. E. q. N. de *Carcassonne* ✉. — Pop. du cant. 15,700 hab.

PERIBAZAR (*Perse*), b. de la prov. e Ghilan, à l'emb. d'une riv. du même nom dans la mer Caspienne.

PERIERS, b. de Fr., dép. de la Manche (*Normandie*); ✉ 🚂; c.-l. de cant., arr. et à 4 l. N. E. de Coutances. Fabr. de toiles de coton. Pop. du b. 2637 hab., et du cant. 12,590. — autre au dép. du Puy-de-Dôme (*Auvergne*), à 1 l. d'*Issoire* ✉. — autre au dép. du Calvados (*Normandie*), à 2 l. E. de *Caen* ✉.

PÉRIGNAC, vil. de Fr., dép. de la Charente (*Angoumois*), à 4 l. S. O. d'*Angoulême* ✉. — autre au dép. de la Charente-Inférieure (*Saintonge*), à 3 l. N. E. de *Barbézieux* ✉. — autre au dép. de Lot-et-Garonne (*Agénois*), près de *Montpezat* ✉.

PERIGNAN, b. de Fr., dép. de l'Aude (*Languedoc*), à 2 l. N. E. de *Narbonne* ✉.

PERIGNÉ, b. de Fr., dép. des Deux-Sèvres (*Poitou*), à 4 l. S. E. de *Saint-Maixent* ✉.

PERIGNY, b. de Fr., dép. de la Charente-Inférieure (*Aunis*), cant. et à 1 l. E. de la *Rochelle* ✉ — autre au dép. de Loir-et-Cher (*Blaisois*), à 3 l. S. E. de *Vendôme* ✉.

PÉRIGORD (le), *Ager Petrocoriensis*, anc. prov. de Fr., occupée aujourd'hui par le dép. de la Dordogne.

PÉRIGUEUX, v. de Fr., c.-l. de préf. du dép. de la Dordogne (*Périgord*). ✉ 🚂; 11,500 hab.; 20e div. milit. Tribunaux de première inst. et de comm. Comm. de porcs, châtaignes, fer, eau-de-vie, bois, volailles, bestiaux, pâtés de perdrix truffés, dindes truffées, etc. Fabr. d'armes. Foires d'un jour, les 6 janvier, 16 mars, 26 juillet; le 26 mai, 3 jours. A 20 l. S. O. de Limoges, 32 N. E de Bordeaux, 120 S. O. de Paris; dist. légale, 472 kilom.; On paie 60 postes 3/4. Long. O. 1° 36′ 41″; lat. N. 45° 11′ 9″.

PÉRINALDO (*Et. sardes*), vil. du comté de Nice, à 7 l. N. E. de Nice, 5 S. E. de Tende. Long. E. 5° 25′ 45″; lat. N. 43° 63′ 20″.

PERINDA (*Indes or.*), v. de la prov. de Dowtalabad, à 3 l. N. E. de Bejapour.

PERLEBERG (*Prusse*), v. de la rég. de Potzdam, à 8 l. N. de Havelberg, au confl. de la Perle et du Stepenitz. Fabr. de draps.

PERM (*Russie d'Eur.*), v. cap. du gouv. du même nom, sur la Kama, qui se jette dans le Volga, à 72 l. N. E. d'Ufa, 390 S. E. de Pétersbourg. Long. E. 54° 6′; lat. N. 58° 1′. — VIEILLE, à 40 l. N. de la précédente. Long. E. 54° 6′ 15″; lat. N. 57° 45′. — (*Eur. et Asie*), gouv. divisé en 3 arr. 800,000 hab. Mines d'or, cuivre, fer, sel; belles forêts.

PERNAMBUCO (*Amér. mér.*), v. du Brésil, nommée aussi Fernambuco, San-Antonio de Récife et Olinda. Cette v. est divisée en trois parties ou villes bien distinctes. Pop. 40,000 hab. Long O. 37′ 25″; lat. S. 8° 13′. La prov. de Pernambuco a 194 l. de long. du N. au S., et 111 de large. Bois de teinture, coton, cannes à sucre, cacao, etc.

PERNE, pet. v. de Fr., dép. de Vaucluse (*Comtat.*), c.-l. de cant., arr. et à 1 l. de *Carpentras* ✉. Patrie de Fléchier. Safran et olives. Pop. du cant. 7294 hab. — autre, dép. du Pas-de-Calais (*Artois*), 🚂, à 3 l. S. O. de Béthune, 3 de *Saint-Pol* ✉.

PERNOW (*Russie d'Eur.*), v. et p. du gouv. de Riga, à 20 l. O. q. S. de Pétersbourg.

PÉRONNE, v. de Fr., dép. de la Somme (*Picardie*). ✉ 🚂; c.-l. de sous-préf.; trib.

de première inst. Comm. de toiles, linons, batistes, cuirs; tourbières. A 11 l. S. O. de Cambrai, 10 E. d'Amiens, 33 N. q. E. de Paris Long. E. 0° 35' 44"; lat. N. 49° 55' 30". L'arr. de Péronne compte 99,200 hab., répartis en 8 cant. et 184 communes. La v. a 3800 hab., et le cant. 14,864.

PÉROU (le) (*Amér. mér.*), état immense divisé en deux républiques, celle du Pérou proprement dit, et celle du H.-Pérou ou Bolivia. Le Pérou est borné, N. par la Colombie, E. par le Brésil, S. E. par le H.-Pérou, O. par l'océan; il est compris entre le 3e deg. 35' et le 21e 36' de lat. S., et entre le 68e et le 83e 30' de long. O. Il a du N. au S. 525 l. de côtes. Sa superficie est de 78,700 l. carrées, et sa pop. de 1,500,000 ames. Il est divisé en 7 prov. et une foule de tribus indépendantes. Lima en est la capitale. —Le H.-Pérou au S. E. du précédent est compris entre le 12e et le 25e 40' de lat. S., et entre le 63e et le 72e 88' de long. O. Il est borné, N. par le Pérou, S. par le Chili, E. par le Buénos-Ayres et le Brésil, O. par l'océan. Il a 375 l. dans sa plus gr. longueur, et une largeur moyenne de 200 l. Sa superficie est de 43,000 l. carrées, et sa pop. d'env. 600,000 ames. Il est divisé en cinq dép., non compris le terr. des Moxos. La Paz est la capitale du H.-Pérou. Le gouv. de ces deux rép. est calqué sur celui de la Colombie. Le pouvoir central du congrès se compose du sénat et des députés nommés par les prov. Le climat varie d'une manière étonnante selon le plus ou le moins d'élévation des terr. Les mines d'or et d'argent y sont nombreuses. Les plus célèbres de toutes sont celles de Potosi, ville à laquelle on donne une pop. de 40,000 ames. Les exportations se composent de métaux, de sucre, de quinquina, de cacao, de laine de vigogne, de cuirs, etc.

PEROUGES, pet. v. de Fr., dép. de l'Ain (*Bresse*), à 7 l. S. de Bourg, près de *Meximieux* ✉.

PEROUSE ou PERUGIA (*Italie*), v. cap. du Pérugin, dans les États de l'Église. 18,000 hab. Patrie du Dante, de Lancelot, de Vannucci, dit le Pérugin. A 4 l. O. d'Assise, 31 N. de Rome. Long. E. 10° 1' 58"; lat. N. 43° 6' 46". — lac sit. à 3 l. O. de la v.; il a 5 l. de diamètre. C'est l'anc. *Trasimène*.

PERPEZAT, b. de Fr., dép. du Puy-de-Dôme (*Auvergne*), à 7 l. O. de *Clermont* ✉.

PERPIGNAN, v. forte de Fr., c.-l du dép. des Pyrénées or. (*Roussillon*), sur la droite du Tet; bâtie, partie en plaine et partie sur une colline, avec une bonne citadelle. ✉ 🚂. Pop. 15,800 hab. Trib. de première inst. et de comm., direction des douanes, hôtel des monnaies (lettre Q). Vins recherchés sous les noms de Rivesaltes, Collioure, Banyouls, Torremillas, Terratz, etc. Grain, fruits, laines fines, vers à soie. Foires, le 15 janvier, 1 jour; 11 novembre, 3 jours. La route d'Esp. par Lajonquière y aboutit. On paie de Paris 117 postes et 1/2. A 15 l. S. q. O. de Narbonne, 234 S. de Paris; dist. légale, 888 kilom. Long. E. 0° 33' 54"; lat. N. 42° 42' 3". L'arr. de Perpignan compte 65,481 hab., répartis en 7 cant. et 85 communes. Les deux cant. de Perpignan ont entre eux 24,688 hab.

PERRECY, b. de Fr., dép. de Saône-et-Loire (*Bourgogne*), ✉, à 5 l. N. de Charolles. Mines de fer, forges.

PERREUX, pet. v. de Fr., dép. de la Loire (*Forez*), c.-l. de cant., arr. et à 1 l. E. de *Roanne* ✉. Pop. du cant. 7813 hab.

PERRIÈRE (la), vil. de Fr., dép. de l'Orne (*Perche*), à 2 O. de *Bellesme* ✉.

PERROS-GUIREC, vil. de Fr., dép. des Côtes-du-Nord (*Bretagne*), c.-l. de cant., arr. et à 2 l. N. de *Lannion* ✉. Pop. du cant. 10,650 hab.

PERRUSSON, b. de Fr., dép. d'Indre-et-Loire (*Touraine*), à 1 l. S. de *Loches* ✉.

PERSAC, b. de Fr., dép. de la Vienne (*Poitou*), à 1 l. et 1/2 S. de Lussac, 5 O. q. S. de *Montmorillon* ✉.

PERSAIM ou BASSEIN (*Asie*), v. de la presqu'île au-delà du Gange, à 30 l. O. de Rangoun. Long. E. 92° 34.; lat. N. 16° 51'.

PERSE (*Asie*), roy. d'Asie, borné N. par la Circassie, la Géorgie et la mer Caspienne, N. E. par le Gihon qui la sépare de la Tatarie, E. par une partie de l'Inde, S. par la mer et le golfe Persique, O. par la Turquie d'Asie. Long. E. 41° 40' —67° 40'; lat. N. 25° —44°. Il a 500 l. de long sur 400 de large, et il est divisé en 13 prov.; savoir, le Shirvan, l'Alderbaïdjan, le Ghilan, le Mazandéran, le Daghistan, le Koraçan, l'Yrak-Adjemi, le Khousistan, le Farsistan, le Sedjistan, le Kandahar, le Laristan, le Kerman, et le Mekran. Les contrées voisines du Caucase et des montagnes qui bordent la mer Caspienne sont extrêmement froides. Les prov. mér. sont brûlantes et malsaines. Il existe en Perse des mines de fer, de cuivre, plomb, turquoises. Les montagnes recèlent du soufre, du salpêtre et de l'antimoine. On trouve près de Tauris des carrières de

marbre rouge, blanc et noir. Les terroirs fertiles produisent de beau froment, du millet et du riz. Les vins de Schiraz sont renommés; les fruits de la Perse sont excellens, et le comm. s'y approvisionne de soies, de drogues médicinales, de cuirs préparés. On en tire de superbes tapis, des perles, du tabac et du coton. La capitale n'est plus Ispahan, mais Téheran. La mesure ordinaire des étoffes est la *gueuse*; et 100 mètres de Fr. font 105 gueuses et trois quarts. Les comptes s'y font

En abassy de 100 mamoudys, val. 1f 61c.
En toman de 50 abassys à 100 mamoudys, valent..... 82 42.

PERSIQUE (golfe) ou MER VERTE (*Asie*), gr. golfe sit. entre la Perse à l'E. et l'Arabie à l'O. Il reçoit les eaux réunies du Tigre et de l'Euphrate. Sa longueur est d'env. 250 l., et sa largeur moyenne de 65. Long. E. 44° 30' — 54°; lat. N. 24° 30' — 30°. Ormuz et Khysma sont les îles les plus considérables de ce golfe. On pêche des perles sur sa côte occ. près des îles Bahreïn.

PERTH (*Gr.-Bret.*), v. d'Ecosse, cap. d'un comté de même nom, sur le Tay, et à 10 l. O. de son emb., 11 O. S. de Forfar. Long. occ. 5° 40'; lat. N. 56° 26'. Deux banques, collége, sociétés savantes; manuf. de toiles. Pop. 18,000 hab. — comté borné, N. par celui d'Inverness, E. par ceux d'Angus et de Fife, S. par ceux de Stirling, Clackmannan et Kinross, O. par le comté d'Argyle. Son territ. est traversé par les monts Grampians. Pop. 140,000 hab.

PERTHES, vil. de Fr., dép. de la H.-Marne (*Champagne*), arr. et à 5 l. N. O. de *Vassy* ✉. — autre au dép. de Seine-et-Marne (*Gâtinais*), arr. et à 2 l. et 1/2 S. O. de *Melun* ✉. — LES HURLUS, vil. de Fr., dép. de la Marne (*Champagne*), arr. de *Ste.-Menehould* ✉, canton de Ville-sur-Tourbe.

PERTUIS, pet. v. de Fr., dép. de Vaucluse (*Provence*), ✉, près de la riv. d'Aise, c.-l. de cant., arr. et à 5 l. S. E. d'Apt. Long. E. 5° 5'; lat. N. 43° 42'. Pop. du cant. 14,000 hab. — nom donné à diverses passes de l'Océan sur les côtes occ. de France: — D'ANTIOCHE, entre l'île de Ré et celle d'Oleron. — BRETON, au N. de l'île de Ré, entre elle et le continent. — MAUMUSSON, entre le continent et le S. de l'île d'Oleron.

PÉRUSE (la), vil. de Fr., dép. de la Charente (*Angoumois*), arr. et à 4 l. S. O. de *Confolens* ✉.

PERVENCHÈRES, b. de Fr., dép. de l'Orne (*Perche*), c.-l. de cant., arr. et à 3 l. S. O. de *Mortagne* ✉. Pop. du cant. 10,469 hab.

PERWISSE (*Pays-Bas*), vil. sit. à 2 l. E. de Furnes.

PESARO (*Italie*), v. des Etats de l'Eglise, délégation d'Urbin. Pop. 10,000 hab. Comm. de droguerie, soierie, draperie. A 7 l. N. E. d'Urbin, 52 N. E. de Rome. Long. E. 10° 33' 21"; lat. N. 44° 55' 1".

PESCARA (*Naples*), v. de l'Abruzze citér., à l'emb. de l'Alterno, à 3 l. N. E. de Chieti. Long. E. 11° 39' 55"; lat. N. 42° 32'. — ou PASCARA (*Afr.*), v. de la rég. d'Alger, au pied du mont Atlas, à 60 l. S. q. E. d'Alger.

PESCH (*Prusse*), b. de la rég. de Cleves, à 3 l. N. q. E. de Juliers.

PESCHAVAR (*Asie*), v. du Kaboulistan, sur une riv. qui se jette dans l'Indus, près d'Attok.

PESCHERIE (la côte de la) (*Indes or.*), pointe mér. de la péninsule de l'Inde, du cap de Comorin à la pointe de Romanancor. Maduré, capitale.

PESCHIERA (*Emp. d'Autr.*), v. du roy. lombard-vénitien, sur le lac de Garda, à 5 l. O. de Véronne. Pop. 2500 hab.

PESCIA (*Italie*), pet. v. de Toscane, sur la Pescia, à 3 l. N. E. de Lucques.

PESCINA (*Naples*), b. de l'Abruzze ultér., à 11 l. S. O. de Chiéti.

PÉSENAS, v. de Fr., dép. de l'Hérault (*Languedoc*). ✉ 🚂; 8034 hab., c.-l. de cant., trib. de comm., bourse. Tanneries, filat. de soie, et fabr. de couvertures, savon, eaux-de-vie, esprit de vin, verdet, tartre, gaude, figues sèches, olives. Foires de 10 jours, le lundi après le 21 mai, le lundi après le 14 septembre, et le premier lundi après la St.-Martin. A 4 l. N. E. de Béziers, 8 S. O. de Montpellier. Pop. du cant. 12,000 hab. Long. E. 0° 57'; lat. N. 43° 28'.

PESMES, b. de Fr., dép. de la H.-Saône (*Franche-Comté*), c.-l. de cant., à 4 l. S. de *Gray* ✉. Pop. du c. 13,742 habitans.

PESSAC, b. de Fr., dép. de la Gironde (*Bordelais*), c.-l. de cant. et à 1 l. S. O. de *Bordeaux* ✉. Pop. du cant. 8716 hab.

PESSAN, b. de Fr., dép. du Gers (*Armagnac*), à 1 l. S. E. d'*Auch* ✉.

PEST ou PESTH (*Emp. d'Autr.*), v. de la H.-Hongrie, sur la rive or. du Danube, vis-à-vis de Bude, avec laquelle elle communique par un pont de bateaux. Université, théâtres, casernes, etc.; siége des hautes cours de justice de la Hongrie. A 53 l. S. E. de Vienne. Long. E. 17° 5'; lat. N. 47° 28' 30".

PESTO ou PESTUM (*Naples*), v. de la Princip. ultér. Belles ruines. A 18 l. S. E. de Naples.

PETAGUEL (*Amér. mér.*), contrée du Brésil, borné, N. par le pays de Dèle, E. par la mer, S. par la cap. de Rio-Grande, O. par les Tapuyas. Mines d'argent.

PETAPA (*Amér. sept.*), b. sit. dans la républ. et à 25 l. S. E. de Guatemala.

PETAPILLY (*Indes or.*), p. de l'Hindoustan, sur la côte de Coromandel, à l'O. de Masulipatnam.

PETEAU ou PETTAU (*Emp. d'Autr.*), v. de la B.-Styrie, sur la Drave, à 18 l. q. E. de Gratz.

PÉ-TCHÉ-LI (*Asie*), prov. de la Chine, dont Pékin est la cap. Territ. plat et marécageux; riz, froment, orge, pâturages, bestiaux; mines de charbon de terre. On évalue la pop. à 38,000,000 d'hab.

PÉTERBOROUGH (*Angl.*), v. du comté de Northampton, à 10 l. S. S. O. de Boston. Comm. draps, grains et charbon. — autre (*Amér. sept., Et.-Un.*), au New-Hampshire, à 24 l. O. q. S. de Portsmouth.

PÉTERHEAD (*Gr.-Bret.*), v. et port d'Ecosse, comté et à 8 l. N. E. d'Aberdeen, sur l'Ugie.

PÉTERSBOURG (St.-) (*Russ. d'Eur.*), v. cap. de la Russie, sit. dans l'Ingrie ou l'Ingermanland. Elle est traversée par la Néva, et fortifiée du côté de la mer seulement; des bas-fonds empêchent les grands vaisseaux de remonter jusqu'au port de St.-Pétersbourg. Cette ville, toute nouvelle, est bâtie avec élégance; les rues en sont larges et régulières, et les quais d'une grande beauté. On y remarque une foule de monumens imposans par leur masse ou par leur architecture. Tous les établissemens qui sont la suite nécessaire de la résidence du souverain d'un grand emp. existent à St.-Pétersbourg; des collections de tableaux, des bibliot., des cabinets d'hist. naturelle, des académies, des colléges, des théâtres, des hospices, etc. Les établissemens industriels y sont également nombreux; fonderies de canons, manuf. de glaces, armes, porcelaines, étoffes de soie, laine, coton; papeteries, tanneries, etc. Plus de 1500 vaisseaux entrent annuellement dans la Néva; et St.-Pétersbourg est, pour la Russie, l'entrepôt général de toutes les denrées coloniales, et de celles du midi de l'Europe. On en exporte des cuirs, des fourrures, de la colle de poisson, de la cire, du fer, du goudron, de la potasse, etc. La pop. s'élève à 300,000 hab. La France y entretient un ambassadeur et un consul général. Les lettres de change y jouissent de dix jours de faveur après celui de leur échéance; si elles sont à vue, elles ont trois jours de faveur; et, à jour fixe, elles doivent être payées le jour de leur échéance. St.-Pétersbourg est sit. à 198 l. N. O. de Moskou, 450 N. E. de Vienne, 330 N. E. de Copenhague, 180 N. E. de Stockholm, 540 N. E. de Paris, 678 N. N. E. de Rome, 420 N. de Constantinople. Long. E. 29° 58′ 30″; lat. N. 59° 56′ 23″. — gouv. borné, E. et S. E. par celui de Novogorod, S. par celui de Pleskov, O. par celui de Riga, N. par le golfe de Finlande, le gouv. de Wiborg et le lac Ladoga. Il est divisé en 7 cercles: St.-Pétersbourg, Schlusselbourg, Sophie, Jambourg, Oranienbaum, Narva, et Kronstadt. Pop. env. 900,000 hab. *L'affranchissement des lettres de France est libre jusqu'à Memel seulement.* — (*Emp. d'Autr.*), pet. v. de Bohême, dans le cercle de Raconitz. — autre (*Amér. sept., Et.-Un.*), dans la Virginie, sur une colline, baignée par l'Appamatox. Pop. 3000 hab. Comm. de tabac et farine; course annuelle de chevaux. A 10 l. S. de Richmond. — autre, dans le Kentuckey, sur la riv. de ce nom, à 6 l. et 1/2 S. E. de Francfort. — autre, dans la Géorgie, à 18 l. N. E. d'Augusta. — autre, en Pensylvanie, à 27 l. O. q. S. de Philadelphie.

PETERSFIELD (*Angl.*), b. du comté de Hants, à 5 l. E. q. S. de Winchester, 4 et 1/2 de Chichester. Long. occ. 3° 15′; lat. N. 51° 2′.

PETERSHAM (*Amér. sept., Et.-Un.*), v. de l'Etat de Massachussets, à 22 l. O. de Boston.

PETER-WARADIN, PETER-WARDEIN ou PETER-VARAS (*Emp. d'Autr.*), v. forte d'Esclavonie, sur le Danube, à 13 l. N. O. de Belgrade, 27 O. q. S. de Temeswar. Long. E. 17° 58′; lat. N. 45° 22′. Pop. 3700 hab.

PETITES-CHIETTES, vil. de Fr., dép. du Jura (*Franche-Comté*), arr. et à 5 l. N. de *St.-Claude* ✉.

PETRIKAU (*Prusse*), pet. v. de la Pologne, à 31 l. S. O. de Varsovie. Long. E. 17° 30′; lat. N. 51° 20′.

PETRINIA (*Emp. d'Autr.*), v. forte de la Croatie, près de la Kulp, à 15 l. O. S. de Gradiska. Pop. 3000 hab. Long. E. 14° 18′; lat. N. 45° 31′.

PETRONEL (*Emp. d'Autr.*), pet. v. sit. dans le quartier du B.-Wienner-Wald, sur la rive mér. du Danube, à 12 l. E. E. S. de Vienne.

PETROPAULOFSKAIA (*Russ. asiat.*),

v. forte du gouv. d'Irkoutk, dans le cercle et à 2 l. S. de Sélengisk. Long. E. 156° 28′ 15″; lat. N. 53° 1′ 20″.

PETROZAVODSK (*Russie d'Eur.*), v. du gouv. et à 23 l. N. E. d'Olonetz, 90 S. O. d'Archangel. Long. E. 32° 3′ 30″; lat. N. 61° 47′ 4″.

PETWORTH (*Angl.*), pet. v. du comté de Sussex, à 5 l. N. E. de Chichester. Long. occ. 2° 55′ 24″; lat. N. 50° 54′ 12″.

PETZORA ou PETSCHORA (*Russie d'Eur.*), riv. qui sort des monts Ourals, coule vers le N. dans les gouv. de Perm et d'Archangel, et tombe dans la mer Glaciale au-delà du b. de Poustozerkoé, par les 48° de long. E., et à 1° et 1/2 au-delà du cercle polaire.

PEUPLINGES, vil. de Fr., dép. du Pas-de-Calais (*Picardie*), arr. et à 5 l. N. E. de Boulogne, 2 S. O. de *Calais* ✉.

PEUTON, b. de Fr., dép. de Maine-et-Loire (*Anjou*), à 2 l. et 1/2 S. de *Château-Gontier* ✉.

PEVENSEY (*Angl.*), pet. v. du comté de Sussex, à 18 l. E. de Chichester. Long. occ. 1° 59′ 46″; lat. N. 50° 49′ 11″.

PEYNIER, vil. de Fr., dép. des Bouches-du-Rhône (*Provence*), à 4 l. S. E. d'*Aix* ✉.

PEYRAC, b. de Fr., dép. du Lot (*Quercy*). ✉ 🖃; c.-l. de cant., arr. et à 2 l. et 1/2 N. E. de Gourdon, 11 N. de Cahors. Pop. du cant. 5820 hab.

PEYRAT, vil. de Fr., dép. de la H.-Vienne (*Marche*), arr. et à 9 l. E. de Limoges, 5 E. de *St.-Léonard* ✉.

PEYRÉ, b. de Fr., dép. de la H.-Vienne (*Poitou*), à 2 l. et 1/2 S. q. E. de *Lusignan* ✉. — autre au dép. de la Loire (*Gévaudan*), à 4 l. N. O. de *Mende* ✉.

PEYREFITE DU RAZÈS, vil. de Fr., dép. de l'Aude (*Languedoc*), arr. et à 4 l. O. de *Limoux* ✉. — autre, même dép., cant. de Belpech, arr. de *Castelnaudary* ✉.

PEYREHOURADE, pet. v. de Fr., dép. des Landes (*Gascogne*), c.-l. de cant., arr. et à 4 l. S. de *Dax* ✉, 7 E. q. N. de Bayonne. Syndicat maritime. Pop. du cant. 11,965 hab.

PEYRELAU, vil. de Fr., dép. de l'Aveyron (*Rouergue*), c.-l. de cant., arr. et à 3 l. N. de *Milhaud* ✉. Pop. du cant. 4770 hab.

PEYRILLAT, b. de Fr., dép. de la H.-Vienne (*Limousin*), à 5 l. N. O. de *Limoges* ✉.

PEYRINS, vil. de Fr., dép. de la Drôme (*Dauphiné*), arr. et à 5 l. N. E. de *Valence* ✉.

PEYROLLES, vil. de Fr., dép. des Bouches-du-Rhône (*Provence*), c.-l. de cant., arr. et à 4 l. N. d'*Aix* ✉. Pop. du cant. 5593 hab.

PEYRUIS, vil. de Fr., dép. des B.-Alpes (*Provence*), c.-l. de cant., arr. et à 3 l. N. E. de *Forcalquier* ✉. Pop. du cant. 2107 hab.

PEYRUSSE, b. de Fr., dép. de l'Aveyron (*Rouergue*), sur une montagne, arr. et à 4 l. N. q. E. de *Villefranche* ✉. Long. occ. 0° 15′; lat. N. 44° 29′.

PEZENNE (Ste.-), b. de Fr., dép. des Deux-Sèvres (*Poitou*), cant. et à 1 l. N. de *Niort* ✉. — autre, dép. de l'Hérault (*Languedoc*), à 5 l. N. O. de *Pésenas* ✉.

PÉZILLA, vil. de Fr., dép. des Pyrénées-Or. (*Roussillon*), à 2 l. O. de *Perpignan* ✉.

PFAFFANS, vil. de Fr., dép. du H.-Rhin (*Alsace*), à 1 l. et 1/2 E. q. N. de *Béfort* ✉.

PFAFFENHEIM, vil. de Fr., dép. du H.-Rhin (*Alsace*), à 2 l. S. de *Colmar* ✉.

PFAFFENHOFEN, pet. v. de Fr., dép. du H.-Rhin (*Alsace*), près du Rhin, à 2 l. O. d'*Haguenau* ✉. — autre (*Bav.*), sur l'Inn, à 14 l. N. de Munich, 9 S. d'Ingolstadt.

PFALTZ (*Prusse*), b. de la rég. de Trèves, à 3/4 de l. N. E. de cette ville.

PFEIFFSTADT, vil. de Fr., dép. du H.-Rhin (*Alsace*), à 2 l. E. de *Cernay* ✉.

PFIN (*Suisse*), b. du cant. de Thurgovie, sur la riv. de Thur, à 8 l. N. O. de St.-Gall.

PFOERTEN (*Prusse*), pet. v. de la rég. de Francfort-sur-l'Oder, à 4 l. S. de Gruben.

PFORTA (*Prusse*), pet. v. de la rég. de Mersebourg, à 4 l. E. N. de Naumbourg. Ecole royale.

PFORTZHEIM, *Phorca* (*Allem.*), v. du gr.-duché de Bade, à 5 l. E. S. E. de Dourlach. Long. E. 6° 26′; lat. N. 45° 58′. Patrie de Reuchlin. Fabr. d'ouvrages en fer, acier et horlogerie. Pop. 6000 habitans.

PFULLENDORF, *Bragadurum* (*Allem.*), pet. v. du gr.-duché de Bade, à 9 l. N. q. E. de Constance. Long. E. 6° 56′; lat. N. 47° 55′.

PHAL (St.-), b. de Pr., dép. de l'Aube (*Champagne*), arr. et à 5 l. S. S. O. de *Troyes* ✉.

PHALLIER (St.-), vil. de Fr., dép. de l'Indre (*Berry*), à demi-l. de Levroux, 5 N. O. de *Châteauroux* ✉.

PHALTZSBOURG, v. forte de Fr., dép. de la Meurthe (*Lorraine*), ✉ 🚂, sur une hauteur; c.-l. de cant., arr. et à 3 l. N. E. de Sarrebourg, 10 N. O. de Strasbourg. Long. E. 4° 56′ 17″; lat. N. 48° 46′. Fabr. de liqueurs fines. Pop. de la v. 3200 hab., et du cant. 15,900.

PHANAGORA (*Russie d'Eur.*), place de transit des marchandises russes pour la Circassie, à l'emb. du Kouban, dans la mer Noire, gouv. du Caucase, à 13 l. E. de Théodosie ou Caffa. 6000 hab. Long. E. 34° 35′; lat. N. 45° 2′.

PHIARI (*Asie*), place forte du Tibet, près des frontières du Boutan; à 15 l. O. N. O. de Tassisoudon.

PHASE (le) ou FACHS (*Asie*), fl. qui traverse la Mingrélie et se jette dans la mer Noire. Il porte le nom de Rione.

PHILADELPHIE (*Amér. sept., Et-Un.*), v. cap. de l'état de Pensylvanie, sur la rive droite de la Delaware, la plus grande de l'Amérique du Nord et le centre de l'opulence américaine. Ses rues sont droites et régulières; ses établissemens publics remarquables par les soins qui ont présidé à leur construction. Les vaisseaux de 500 tonneaux peuvent débarquer à Philadelphie même, et des vaisseaux de 74 entrent dans la Delaware. Le comm. de cette ville est immense, on en exporte potasse, bière, cidre, viande et poissons salés; fromages, beurre, maïs, blé, farine de maïs et de froment, biscuit, suif, chandelles, graines et huile de lin, savon, bois de merrain, peaux de daims et de castors, tan, fer en saumon. Consulat général de Fr. La Pop. s'élève à 130,000 hab. Philadelphie est sit. à 35 l. N. E. de Baltimore, 20 S. O. de New-York, 45 N. E. de Washington, 100 S. O. de Boston. Long. O. 77° 31′ 45″; lat. N. 39° 56′ 55″.

PHILOE (*Afr.*), île granitique de la H.-Egypte, sur le Nil, au S. d'Eléphantine; elle se nomme auj. Djezyret-el-Héïf. Magnifiques ruines. Long. E. 30° 34′ 16″; lat. N. 24° 1′ 34″.

PHILIBERT DE GRAND-LIEU (St.-), vil. de Fr., dép. de la Loire-Inf. (*Bretagne*), sur le bord mér. de l'étang de Grand-Lieu; c.-l. de cant., arr. et à 5 l. S. O. de Nantes, à 3 l. de *Machecoul* ✉. Pop. du cant. 7900 hab. — SUR RILLE (St.-), b. de Fr., dép. de l'Eure (*Normandie*), à 3 l. S. de *Pont-Audemer* ✉.

PHILIPPE (St.-) (*Amér sept.*), v. du Mexique, au Méchoacan; à 42 l. N. E. de Guadalaxara. — St.-) (*Esp.*), b. jadis fortifié de l'île de Minorque. Long. E. 1° 18′ 30″; lat. E. 30° 50′ 46″.

PHILIPPEVILLE (*Pays-Bas*), pet. et forte v. de la prov. de Namur. Mines de plomb, sulfure de fer. Fortifications à la Vauban; à 5 l. N. de Rocroy. Long. E. 2° 12′; lat. N. 50° 11′ 19″.

PHILIPPINE (*Pays-Bas*), fort sur le bras occ. de l'Escaut, à 1 l. N. de Sas-de-Gand. Long. E. 1° 25′ 12″; lat. N. 51° 16′ 55″.

PHILIPPINES (les) (*Océanie*), archipel qui s'étend depuis le 5e deg. 30′ de lat. N. jusqu'au 19e. La plus grande des îles est Luçon ou Manille, et les principales, Mindoro, Magindanao, Masbate, Zebu, Panay, Marindigue, Samar, etc. Sol volcanique et volcan en activité. Riz, blé, sucre, tabac, cacao, oranges, volaille, buffles sauvages, perles, ambre gris, coton, épiceries, cire, or, indigo, etc. On y fait deux récoltes de soie par an. On en exporte de la poudre d'or, du poivre, des nids d'oiseaux, du sagou, de l'écaille de tortue, etc. Pop. env. 2,000,000 d'hab. Ces îles appartiennent à l'Espagne.

PHILIPPOPOLI (*Turq. d'Eur.*), v. de la Romélie; arch. grec, résidence d'un sangiac, à 35 l. N. O. d'Andrinople, 75 N. O. de Constantinople. Long. E. 22° 30′; lat. N. 42° 15′.

PHILIPPSECK (*Allem.*), vil. et chât. du duché de Hesse-Darmstadt, sur une montagne, à 3 l. N. de Butzbach.

PHILIPSTADT (*Suède*), v. du Vermeland, à 7 l. N. de Carlostadt.

PHILIPSTHAL (*Allem.*), b., c.-l. de la princ. de Philipsthal, à 15 l. de Cassel.

PHILISBOURG (*Allem.*), pet. v. du gr.-duché de Bade; sur la droite du Rhin, à 2 de Spire, 24 N. E. de Strasbourg. Long. E. 6° 6′ 34″; lat. N. 49° 14′ 1″.

PHONIA (*Grèce*), v. de la Morée, à 6 l. N. de Tripolitza.

PIANEZA (*Et. sardes*), v. du Piémont, sur la Doria, à 3 l. O. de Turin.

PIANOSA (*Médit.*), pet. île voisine des côtes de Toscane, peu habitée, très boisée. *V.* PLANOUSE.

PIAT (St.-), b. de Fr., dép. d'Eure-et-Loir (*Beauce*), à 3 l. N. E. de Chartres, à 1 l. de *Maintenon* ✉.

PIAVE (la) (*Italie*), fl. qui prend sa source aux front. de l'év. de Brixen, et se jette dans le golfe de Venise.

PIAZZA (*Naples*), v. du Val di Noto, en Sicile, à 15 l. N. O. de Noto.

PIBRAC, pet. v. de Fr., dép. de la H.-Garonne (*Languedoc*), à 3 l. O. de *Toulouse* ✉.

PICARDIE (la), anc. prov. de Fr. de 48 l. de l'E. à l'O., et de 38 du S. au N.; elle forme une partie des dép. du Pas-de-Calais, de l'Oise, de l'Aisne et celui de la Somme.

PICAUVILLE, b. de Fr., dép. de la Manche (*Normandie*), à 3 l. de Valognes, 2 de *Carentan* ✉.

PICHANGE, b. de Fr., dép. de la Côte-d'Or (*Bourgogne*), à 4 l. N. E. de Dijon, à 2 d'*Is-sur-Tille* ✉.

PICHERIE, vil. de Fr., dép. de l'Aude (*Languedoc*), à 3 l. E. de *Carcassonne* ✉.

PICHINCHA (*Amér. mér.*), montagne volcanique des Andes, au N. de Quito. Elle est à 2477 toises au-dessus de la mer.

PICKERING (*Angl.*), b. du comté et à 9 l. N. E. d'York.

PICO ou L'ILE-DU-PIC (*Afr.*), île de l'océan Atlantique, l'une des Açores, à 3 l. S. E. de Fayal, 12 S. O. de Tercère. On y récolte du vin estimé. Long. occ. 48° 30' 30"; lat. N. 38°.

PIDRAVA (*Grèce*), b. de Morée, sur les ruines d'Epidaure, à 7 l. S. O. de Mégare.

PIÉMONT (*Et. sardes*), contrée de l'Italie supérieure, bornée N. par le Valais, E. par le duché de Milan, et le Montferrat, S. par le comté de Nice et le duché de Gènes, O. par le Dauphiné et par la Savoie. On évalue sa superficie à env. 700 l. carrées et sa pop. à 1,750,000 hab. Le terr. est d'une grande fertilité; il produit soie, froment, seigle, riz, orge, maïs, vins, olives, oranges, citrons, limons, figues, amandes, grenades, pommes, châtaignes, truffes. Turin est la cap. de ce pays qui forme auj. avec l'état de Gènes, la Sardaigne et la Savoie, les états sardes. *L'affranchissement des lettres de France est libre jusqu'à destination.*

PIENZA (*Italie*), pet. v. épisc. de Toscane, à 10 l. S. E. de Sienne.

PIERRE, vil. de Fr., dép. de Saône-et-Loire (*Bourgogne*); c.-l. de cant., arr. et à 7 l. N. de Louhans, 4 de *Verdun-sur-Saône* ✉. Pop. du cant. 13,972 hab. — (île de St.-) (*Et. sardes*), pet. île d'env. 9 l. de tour, au S. O. de l'île de Sardaigne, bien cultivée; elle abonde en gibier; pêche de corail. — autre, dans le lac de Bienne (*Suisse*), célèbre par le séjour de Jean-Jacques Rousseau. — autre (*Amér. sept.*), dans le golfe St.-Laurent, aux Français. — (*Amér. sept.*), île au S. du fort Hamers, à l'entrée de la baie d'Hilsborough. Lat. N. 43° 6'; long. occ. 65° 17'. — (*Gr. Bret.*), port sur la côte E. de Guernesey. — (*Amér. sept.*), îles et baies sur la côte de Labrador; la plus sept. de ces îles est par lat. N. 52° 8'; long. occ. 58° 5'. — (*Esp.*), île et fort au S. de Cadix, sur la côte d'Andalousie, à l'entrée du canal du S., qui sépare l'île de Léon de la côte d'Espagne. Lat. N. 36° 21' 20". — (St.-), b. de Fr., dép. du Pas-de-Calais (*Boulonais*), à 2 l. et 1/2 d'Ardres, près de *Calais* ✉. — (*Antilles*), v. et port de la Martinique, sur la côte occ. de l'île, à 7 l. N. O. de Fort-Royal. — D'ALBIGNY (St.-) (*Et. sardes*), vil. de Savoie, à 3 l. E. Chambéry. — DE-CHIGNAC (St.-), vil. de Fr., dép. de la Dordogne (*Périgord*), c.-l. de cant., à 3 l. S. E. de *Périgueux* ✉, 6 S. O. d'Excideuil. Pop. du cant. 10,467 hab. — EGLISE (St.-), b. de Fr., dép. de la Manche (*Normandie*). Comm. de blé et de fil; c.-l. de cant., arr. et à 4 l. N. E. de Valognes, à 4 de *Cherbourg* ✉. Pop. du cant. 17,643 hab. — LE MOUTIER (St.-), pet. v. de Fr., dép. de la Nièvre (*Nivernais*), ✉ 🖂, 1740 hab.; c.-l. de cant.; arr. et à 6 l. S. de Nevers. Pop. du cant. 9202 hab. — D'OLÉRON (St.-), b. de Fr, dép. de la Charente-Inf., dans l'île d'Oléron; trib. de comm.; 3000 hab.; c.-l. de cant., arr. et à 5 l. N. O. de *Marennes*, 2 l. de *l'Isle-d'Oléron* ✉. Pop. du cant. 9770 hab. — SUR DIVE (St.-), b. de Fr., dép. du Calvados (*Normandie*), c.-l. de cant, arr. et à 6 l. N. de Lisieux, 5 de *Croissanville* ✉. Pop. du cant. 9360 hab. — BUFFIÈRE, pet. v. de Fr., dép. de la H.-Vienne (*Poitou*), ✉ 🖂, c.-l. de cant., arr. et à 4 l. S. E. de Limoges. Pop. du cant. 8220 hab. — CHATEL, vil. de Fr., dép. de l'Ain (*Bugey*), sur le Rhône, à 2 l. S. E. de *Belley* ✉, 4 N. de Chambéry. — FITE, b. de Fr., dép. de la Meuse (*Lorraine*), c.-l. de cant., arr. et à 6 l. N. de Commercy, et à 4 de *St.-Mihiel* ✉. Pop. du cant. 9810 hab. — autre, dép. de la Seine (*Isle-de-France*), à 3 l. N. de Paris, 2 de *St.-Denis* ✉. — autre (Loir-et-Cher), sur la Sambre, à 7 l. N. E. de Romorantin, à 3 l. de *Salbris* ✉. — FONTAINE, vil. de Fr., dép. du Doubs (*Franche-Comté*), c.-l. de cant., arr. et à 3 l. S. de *Beaume-les-Dames*) ✉. Pop. du cant. 7880 hab. — FONTS, pet. v. de Fr., dép. de l'Oise (*Valois*), à 3 l. S. E. de *Compiègne* ✉. — FORT, b. de Fr., dép. du Cantal (*Auvergne*), c.-l. de cant., arr. et à 3 l. S. O. de *St.-Flour* ✉. Pop. du cant. 9430 hab. — LATTE, b. de Fr., dép. de la Drôme (*Dauphiné*), ✉ 🖂,

2960 hab. ; c.-l. de cant., arr. de Montélimart et à 1 l. de St.-Paul-Trois-Châteaux. Pop. du cant. 15,460 hab. — ET PAUL (St.-), (*Amér. mér.*) riv. qui prend sa source dans les montagnes de Chiapa, et se jette dans la mer, entre l'île des Bœufs et celle de Tabasco. — MONT, vil. de Fr., dép. des Ardennes (*Champagne*), près de Mouzon. *Sedan* ✉.

PIERREVILLE (St.-), b. de Fr., dép. de l'Ardèche (*Languedoc*), c.-l. de cant., arr. et à 3 l. N. O. de *Privas* ✉. Pop. du cant. 8680 hab.

PIERRY, vil. de Fr., dép. de la Marne (*Champagne*), à 1. l. d'*Epernay* ✉. Bons vins.

PIETRA (*Et. sardes*), b. de l'état de Gênes, à 6 l. S. O. de Savone. — SAMA, (*Italie*), b. de Toscane, à 6 l. N. O. de Pise.

PIETRABUGNO (*France*), vil. de l'île de Corse, c.-l. de cant., arr. et à 12 l. E. de *Bastia* ✉. Pop. du cant. 1600 hab.

PIETRIKOW ou PETRIKOW (*Et. prussiens*), v. de Pologne, à 18 l. E. S. de Siradie, 25 N. O. de Cracovie.

PIEUX (les), b. de Fr., dép. de la Manche (*Normandie*), c.-l. de cant., arr. et à 6 l. O. de Valognes, 4 S. q. O. de Cherbourg. Pop. du cant. 12,300 hab.

PIEVA (*Et. sardes*), pet. v. de l'état de Gênes, à 7 l. N. de Port-Maurice.

PIGNAN, b. de Fr. dép. de l'Hérault (*Languedoc*), à 4 l. O. de *Montpellier* ✉.

PIGNANS, pet. v. de Fr., dép. du Var (*Provence*), arr. et à 4 l. S. E. de *Brignoles* ✉. Fabr. de papiers, foulerie de draps.

PIGNEROL (*Et. sardes*), v. de Piémont, à 8 l. O. q. S. de Turin, 6 N. q. O. de Saluces. Elle fait un comm. assez considérable de grains, de vins, et d'eaux-de-vie, et possède des fabr. de draps, de soieries, des papeteries, des filatures. Pop. 10,600 hab.

PILAYA ET PASPAYA (*Amér. mér.*), prov. du H.-Pérou, dans le dép. du Potosi. Elle tire son nom de deux v. sit. à env. 34 l. S. E. de la v. de Potosi.

PILGRAM (*Emp. d'Autr.*), v. de Bohême, dans le cercle et à 12 l. E. q. N. de Bechin.

PILLAU (*Prusse*), v. forte avec un port très fréquenté sur la mer Baltique, à 9 l. O. de Kœnigsberg, 20 E. q. N. de Dantzick. Pop. 3000 hab.

PILNITZ (*Saxe*), v. de Misnie, à 3 l. S. de Dresde.

PILSEN (*Emp. d'Autr.*), v. forte de Bohême, cap. du cercle de son nom, à 18 l. S. O. de Prague, 60 N. O. de Vienne. Comm. actif. Fab. d'étoffes de coton et de laine, d'objets divers en corne et en fer. Pop. 7500 hab.

PILSONO (*Emp. d'Autr.*), v. de la Petite-Pologne, à 20 l. E. q. S. de Cracovie.

PILTEN (*Russie d'Eur.*), pet. v. de Courlande, sur la riv. de Windau, à 34 l. N. O. de Mittau.

PIMBES ou PIMBOU, b. de Fr., dép. des Landes (*Gascogne*), à 6 l. S. E. de *St.-Sever* ✉.

PIMELLES, vil. de Fr., dép. de l'Yonne (*Champagne*), à 3 l. E. de *Tonnerre* ✉.

PIMPRÉES, vil. de Fr., dép. de l'Oise (*Isle-de-France*), à 3 l. S. de *Noyon* ✉.

PIN (le), vil. de Fr., dép. du Jura (*Franche-Comté*), à 1 l. et 1/2 N. E. de *Lons-le-Saulnier* ✉. — autre au dép. de la Loire-Inf. — (*Bretagne*), arr. et à 7 l. N. O. d'*Ancenis* ✉.

PINDRAY, vil. de Fr., dép. de la Vienne (*Poitou*), à 2 l. et 1/2 N. O. de *Montmorillon* ✉.

PINEY-LUXEMBOURG, b. de Fr., dép. de l'Aube (*Champagne*), c.-l. de cant., arr. et à 4 l. et 1/2 N. E. de *Troye*. ✉. Pop. du cant. 5830 hab.

PING-IANG (*Asie*), v. de la Chine, prov. de Chan-si, à 18 l. S. de Tay-yuen. — LÉANG-FOU (*Asie*), v. de la Chine, prov. de Chan-si, sur la riv. de Kin-ho, a 57 l. N. O. de Sin-gan, et l'une des plus considérables du Kanson. — LO (*Asie*), v. de la Chine, prov. de Quang-si, à 20 l. S. S. E. de Quei-ling-fou. — YUEN-CHEN (*Asie*), v. de la Chine, prov. de Schang-Tong, à env. 30 l. S. E. de Ho-kien-fou, 18 N. O. de Tai-yuen.

PINHEL (*Portug.*), pet. place forte de la prov. de Beira, à 9 l. N. de Guarda, 31 N. E. de Coïmbre. C'est le siége d'un év. et d'une corrégidorie.

PINNA (*Naples*), v. de l'Abruzze ult., à 4 l. N. O. de Chiéri.

PINNEBERG (*Dan.*), b. du Holstein, à 6 l. N. O. de Hambourg.

PINO (*France*), b. de Corse, près *Rogliano* ✉.

PINOLS, vil. de Fr., dép. de la H.-Loire (*Forez*), c.-l. de cant. ; arr. et à 7 l. S. de Brioude, à 2 l. de *Langeac* ✉. Pop. du cant. 4856 hab.

PINOS (*Antilles*), île sur la côte mér. de Cuba. Elle a 10 l. de long. sur 7 de large. A 42 l. S. de la Havane.

PIOLENE, b. de Fr., dép. du Vaucluse (*Provence*), à 1 l. N. O. d'*Orange* ✉. Comm. en soie, verreries, manuf. de faïence; mines de charbon, couperose, vitriol, jayet.

PIOMBINO (*Italie*), pet. v., sur la côte de Toscane, à 6 l. S. E. de Livourne. Pop. 4000 hab.

PIONSAT, b. de Fr., dép. du Puy-de-Dôme (*Auvergne*). Comm. de bestiaux, beurre, fromages; c.-l. de cant., arr. de Riom. A 3 l. de *Montaigu* ✉. Pop. du cant. 8530 hab.

PIONTEK (*Emp. de Russie*), pet. v. de Pologne, à 25 l. O. q. S. de Varsovie.

PIOSSASCO (*Et.-sardes*), pet. v. du Piémont, à 4 l. S. O. de Turin. Pop. 3200 hab.

PIPERI (*Grèce*), pet. île de l'Archipel, au S. q. S. E. de Termie, au N. E. de Cherso. Lat. N. 37° 16'; long. E. 22° 43'.

PIPERNO (*Et. de l'Eglise*), v. de la Campagne de Rome, à 4 l. de Terracine.

PIPRIAC, vil. de Fr., dép. d'Ille-et-Vilaine (*Bretagne*), c.-l. de cant., arr. et à 5 l. N. E. de *Rédon* ✉. Pop. du cant. 12,520 hab.

PIRANO (*Emp. d'Autr.*), pet. v. de l'Istrie, avec un bon port; à 6 l. S. O. de de Trieste. Elle fait un comm. assez actif. Pop. 6000 hab.

PIREMIL, b. de Fr., dép. de la Sarthe (*Maine*), à 2 l. N. E. de *Sablé* ✉.

PIRITZ (*Prusse*), pet. v. du distr. de Stettin, à 5 l. S. E. de Stargard. Pop. 3250 hab.

PIRMASEN (*Bav.*), pet. v. du cercle du Rhin, à 5 l. E. de Deux-Ponts.

PIRNA (*Saxe*), v. de Misnie, sur l'Elbe; à 6 l. S. E. de Dresde. Comm. de grains et de meules de moulins; mines de fer et d'étain. Pop. env. 4000 hab.

PIRNITZ (*Emp. d'Autr.*), pet. v. de la Moravie, à 2 l. S. E. d'Iglau. Pop. env. 2400 hab.

PIROU, vil. de Fr., dép. de la Manche (*Normandie*), à 3 l. N. O. de Coutances, 3 de *Perriers* ✉.

PISANY, b. de Fr., dép. de la Charente-Inf. (*Saintonge*), à 2 l. S. O. de Saintes, 2 de *Saujon* ✉.

PISATELLO (*Italie*), pet. riv. des Et. de l'Eglise, dans la Romagne. Elle se jette dans le Savignano, à 1 l. du golfe de Venise.

PISCATAQUA (*Amér. sept.*), riv. du New-Hampshire. Elle se jette dans l'océan Atlantique.

PISCATAWAY (*Amér. sept., Et.-Un.*), v. du comté de Middlesex, dans le New-Jersey, à 1 l. de New-Brunswick. — autre, dans le Maryland, à 15 l. S. O. de Baltimore.

PISCHINA (*Naples*), pet. v. de l'Abruzze citér., sur le lac et à 2 l. E. de Célano. Patrie de Mazarin.

PISCO (*Amér. mér.*), v. du Pérou, près de la mer, avec une rade sûre et vaste. Elle est à 48 l. S. de Lima. Lat. S. 13° 45'; long. O. 78° 36'.

PISCOPIA (*Grèce*), pet. île de la Médit., à 7 l. S. E. de l'île Stanco, 7 N. O. de celle de Rhodes. Bon port. Long. E. 25° 23'; lat. N. 36° 26'.

PISE (*Italie*), v. épisc. de Toscane, à 4 l. N. q. E. de Livourne, 12 O. de Florence. Cette cité, jadis l'une des plus florissantes de l'Italie, renfermait une pop. de 150,000 ames; elle en compte à peine 17,000. Son comm. se borne à la fabr. et à la vente de fleurs artificielles et d'étoffes de soie. On admire à Pise un grand nombre d'édifices, dont les plus remarquables sont la cathédrale; le beffroi, tour ronde inclinée, de marbre blanc, et qui a 190 pieds de hauteur; l'église de St.-Etienne, le grand hôpital et l'observatoire. Patrie de Galilée.

PISECK (*Emp. d'Autr.*), v. du roy. de Bohême, cercle de Prachen, à 7 l. O. de Tabor.

PISSE-VACHE (*Suisse*), cataracte célèbre dans le cant. du Valais, près de Martigni. Sa hauteur est de 200 pieds.

PISSOS, b. de Fr., dép. des Landes (*Guyenne*), c.-l. de cant., arr. et à 16 l. N. O. de Mont-de-Marsan, 2 de *Lipostey* ✉. Pop. du cant. 4965 hab.

PISTOIE (*Italie*), v. de Toscane, à 7 l. N. O. de Florence. Elle renferme des fabr. de soieries, d'étoffes de laine et de cuirs. Pop. 10,000 hab.

PITCHINDA (*Russie d'Eur.*), v. de la Crimée, à 16 l. O. de Sévastopol.

PITHEA (*Suède*), v. marit., dans une pet. île, à l'emb. du Pithea, dans le golfe de Bothnie; à 8 l. N. q. E. d'Umea. Long E. 19° 45'; lat. N. 65° 25'.

PITHIVIERS, pet. v. de Fr., dép. du Loiret (*Beauce*), ✉ 🚂, c.-l. de s.-préf., trib. de 1re inst.. Comm. de serges, laine, safran très estimé, cire, pâtés d'alouettes. Cette ville est à 7 l. S. d'Etampes, 9 N. d'Orléans; elle a 3500 hab.; son arr. en compte 51,880, répartis en 5 cant. et 130 communes. Le cant. de Pithiviers a 17,465 hab.

PITTEN (*Emp. d'Autr.*), v. de la B.-Autriche, à 13 l. O. de Vienne.

PITTSBOURG (*Amér. sept., Et.-Un.*),

v. forte, c. du comté d'Alléghany, dans la Pensylvanie, sur l'Ohio, à 9 l. N. de Washington, autant O. N. de Greensbourg. Elle possède des forges nombreuses, et beaucoup d'usines et de fabr. Pop. 12,300 hab.

PITTSTON (*Amér. sept, Et.-Un.*), pet. v. sit. dans le distr. du Mayne, à 16 l. N. E. de Portland, sur le fleuve Kennebeck.

PIZZIGHITONE, *Piselco* (*Empire d'Autr.*), pet. v. forte du roy. lombard-vénitien, à 6 l. E. q. S. de Lodi, 4 O. de Crémone, 10 S. E. de Milan. Pop. 3000 hab.

PLACÉ, b. de Fr., dép. de la Mayenne (*Maine*), à 3 l. S. O. de *Mayenne* ✉.

PLACENCIA (*Esp.*), v. de l'Estramadoure, à 38 l. N. E. de Badajoz, 36 S. O. de Madrid. Long. occ. 7° 43'; lat. N. 39° 50'. — autre, dans la Biscaye, prov. de Guipuscoa, à 11 l. E. de Bilbao. Long. occ. 4° 52'; lat. N. 43° 17'. Elle est entourée de montagnes. Manuf. d'armes; coutellerie estimée.

PLAILLY, vil. de Fr., dép. de l'Oise (*Valois*), arr. et à 2 l. et 1/2 de *Senlis* ✉, 12 S. E. de Beauvais.

PLAINE (la), vil. de Fr., dép. des Vosges (*Lorraine*), arr. et à 4 l. N. E. de *St.-Dié* ✉.

PLAINPIED, vil. de Fr., dép. du Cher (*Berry*), à 3 l. S. E. de *Bourges* ✉.

PLAINVILLE, vil. de Fr., dép. de l'Oise (*Picardie*), arr. et à 9 l. N. de Clermont, 3 et 1/2 O. q. S. de *Montdidier* ✉.

PLAISANCE, *Placentia* (*Italie*), v. épisc., c.-l. du duché de Plaisance, qui forme l'une des divisions du duché de Parme. Elle est sit. à 14 l. N. O. de Parme, 11 S. E. de Milan. On trouve à Plaisance quelques beaux édifices; les églises y sont ornées de tableaux nombreux, ouvrage de maîtres célèbres. Cette ville renferme des fabriques de soieries, de bas et de chapeaux. C'est la patrie de Grégoire X, et du cardinal Albéroni. Pop. 20,000 hab. — b. de Fr., dép. du Gers (*Armagnac*), ✉, c.-l. de cant., arr. et à 7 l. O. N. de Mirande. Pop. du cant. 8480 hab. — pet. v. au dép. du Tarn (*Rouergue*), à 6 l. E. d'*Alby* ✉. — (*Amér. sept.*), v. avec un excellent port, sur le bord or. d'une grande baie, au S. de l'île de Terre-Neuve, à 110 l. E. N. de Louisbourg. Long. occ. 57° 20'; lat. N. 47° 26'.

PLAISIR (St.-), vil. de Fr., dép. de l'Allier (*Bourbonnais*), à 1 l. et 1/2 O. de *Bourbon-l'Archambault* ✉.

PLAN (le), b. de Fr., dép. de la H.-Garonne (*Comminges*), à 3 l. S. q. O. de *Rieux* ✉. — DE BAIX (le), vil. de Fr., dép. de la Drôme (*Dauphiné*), arr. et à 4 l. O. q. N. de *Die* ✉.

PLANCHES (les), vil. de Fr., dép. du Jura (*Franche-Comté*), c.-l. de cant., arr. et à 7 l. S. E. de *Poligny* ✉. Pop. du cant. 4840 hab.

PLANCHEY, vil. de Fr., dép. de la Nièvre (*Nivernais*), à 1 l. et 1/2 E. N. de *Château-Chinon* ✉.

PLANCOET, b. de Fr., dép. des Côtes-du-Nord (*Bretagne*), ✉, c.-l. de cant., arr. et à 4 l. N. O. de Dinan. Pop. du cant. 12,500 hab.

PLANCY, pet. v. de Fr., dép. de l'Aube (*Champagne*), arr. et à 3 l. O. q. N. d'*Arcis-sur-Aube* ✉.

PLANGUENOUAL, vil. de Fr., dép. des Côtes-du-Nord (*Bretagne*), arr. et à 3 l. N. E. de *St.-Brieux* ✉.

PLANIER (île de) (*Provence*), île de la Médit., sur la côte de Fr., dans la rade de Marseille. Long. E. 2° 53' 33"; lat. N. 43° 11' 49".

PLANNES, vil. de Fr., dép. de l'Eure (*Normandie*), à 1 l. N. de *Bernay* ✉.

PLANOUSE ou PIANOSA (*Italie*), pet. île de la mer de Toscane, à 3 l. S. de l'île d'Elbe. Elle a 1 l. et 1/2 de long sur 1/2 l. de large.

PLANQUERY, vil. de Fr., dép. du Calvados (*Normandie*), à 3 l. E. de *St.-Lô* ✉.

PLANTAY, vil. de Fr., dép. de l'Ain (*Bresse*), à 1 l. E. q. N. de Boulignieu, 5 S. q. O. de *Bourg* ✉.

PLANZAT ou BLANZAT, b. de Fr., dép. du Puy-de-Dôme (*Auvergne*), à 1 l. N. de *Clermont-Ferrand* ✉.

PLASSAC, b. de Fr., dép. de la Charente-Inf. (*Saintonge*), à 2 l. S. de *Pons* ✉.

PLATA (la) ou CHUQUISACA (*Amér. mér.*), v. de la rép. du H.-Pérou ou Bolivia, dép. de Charcas, à 21 l. N. E. de Potosi, sur la pet. riv. de Chakimao, près de la source de la Plata. Cette ville, dont le nom signifie *ville d'argent*, compte 30,000 hab. Elle est entourée de mines abondantes. Long. occ. 69°; lat. mér. 19° 40' 20". — v. de la Colombie, prov. de Popayan, dans le Cundinamarca. Lat. N. 2° 24'; long. O. 78° 6'. — (Rio de la) ou RIVIÈRE D'ARGENT (*Amér. mér.*), fl. formé de la réunion de la Parama, du Paraguay, et de l'Uruguay. Il a 12 l. de large à Buenos-Ayres, à 80 l. de la mer. Son emb., dans l'océan Atlantique, est sit. entre les caps San-Antonio et Santa-Maria.

PLATAMONA, *Haliacmon* (*Turq. d'Eur.*), b. sit. à l'emb. d'une riv. de même nom, dans le golfe et à 14 l. S. O. de Saloniki. Long. E. 20° 21'; lat. N. 40° 18'.

PLATSBOURG (*Amér. sept., Et.-Un.*), pet. v. de l'Etat de New-York, sur le lac Champlain, comté de Clinton, à 24 l. N. de New-York, 15 S. S. O. de Quebec. Long. occ. 75° 38'; lat. N. 44° 40'.

PLAUEN (*Prusse*), pet. v. de la rég. de Potsdam. Manuf. de porcelaine; sur le Havel, à 16 l. O. de Berlin. — autre (*Saxe*), dans le Voigtland. Fabr. d'indiennes et de mousselines; filat. de coton; sur l'Elster, à 27 l. S. O. de Dresde. Long. E. 9° 57'; lat. N. 50° 30'. — autre (*Allem.*), au duché de Mecklenbourg, à 7 l. S. de Gustrow. — autre (*Allem.*), à 7 l. S. E. de Gotha, sur la Gerra, principauté de Schwartzbourg-Sondershausen.

PLAUZAT, vil. de Fr., dép. du Puy-de-Dôme (*Auvergne*), à 4 l. S. de *Clermont-Ferrand* ✉.

PLÉAU (la), pet. v. de Fr., dép. de la Corrèze (*Limousin*). Mine de charbon, tuilerie; c.-l. de cant., arr. et à 8 l. E. de Tulles, 3 de *Mauriac* ✉ (Cantal). Pop. du cant. 6631 hab.

PLÉAUX, pet. v. de Fr., dép. du Cantal (*Auvergne*). Fabr. de toiles; c.-l. de cant., arr. et à 3 l. S. O. de *Mauriac* ✉. Pop. du cant. 11,459 hab.

PLEBOULLE, b. de Fr., dép. des Côtes-du-Nord (*Bretagne*), à 3 l. O. de *Plancoët* ✉. Foire de 10 jours, le 14 septembre.

PLEIBOURG (*Emp. d'Autr.*), pet. v. de la Carinthie, sur le Feitritz. Mines de plomb. A 12 l. N. de Laybach.

PLEINE-FOUGÈRES, b. de Fr., dép. d'Ille-et-Vilaine (*Bretagne*), c.-l. de cant., arr. et à 8 l. S. E. de St.-Malo, 1 de *Pontorson* ✉ (Manche). Pop. du cant. 14,019 hab.

PLEIN-PALAIS (*Suisse*), vil. servant de faubourg à Genève. Foires de 5 jours, les 31 mars, 19 juin, et 1er octobre.

PLÉLAN, b. de Fr., dép. des Côtes-du-Nord (*Bretagne*), c.-l. de cant., arr. et à 3 l. de *Dinan* ✉. Pop. du cant. 4150 hab. — LE GRAND, pet. v. de Fr., dép. d'Ille-et-Vilaine (*Bretagne*). ✉ 🚂; c.-l. de cant., arr. et à 4 l. S. de Montfort. Pop. du cant. 13,900 hab.

PLENEUF, vil. de Fr., dép. des Côtes-du-Nord (*Bretagne*), c.-l. de cant., arr. et à 4 l. N. E. de St.-Brieux, 3 de *Lamballe* ✉. Pop. du cant. 7376 hab.

PLESKOV ou PSKOV (*Russie d'Eur.*), v. sit. sur la Velika, près de son emb., dans le lac de Pskov. Université, chât. fort; comm. de résine, chanvre, cuirs. A 31 l. S. de Narva, 60 S. q. O. de St.-Pétersbourg. — le gouv. de Pleskov a 2000 l. carrées de superficie, et se divise en 8 cercles; 636,000 hab. Pays sablonneux, plat et argileux.

PLESS (*Emp. d'Autr.*), fort. de la Bohème, à l'emb. du Mety dans l'Elbe. — vil. sur la Leine, près de Gœttingen (*Hanovre*). Gr. comm. de sel. — pet. v. sur la Vistule (*Prusse*), rég. d'Appeln. Pop. 2500 hab. A 8 l. E. q. S. de Ratibor.

PLESSIER-ROSAINVILLIERS, vil. de Fr., dép. de la Somme (*Picardie*). Manuf. de bas. A 6 l. S. E. d'Amiens, 2 de *Mondidier* ✉.

PLESSIS-LÈS-TOURS (le), hameau et chât. en ruines, célèbre par le séjour de Louis XI, dép. d'Indre-et-Loire (*Touraine*), près de *Tours* ✉.

PLESTIN, vil. de Fr., dép. des Côtes-du-Nord (*Bretagne*), 🚂, c.-l. de cant. et à 4 l. S. O. de *Lannion* ✉. Pop. du cant. 13,124 hab.

PLETTENBERG (*Prusse*), v. de la rég. d'Arnsberg. Fabr. de gros draps, ouvrages en fer, faux, faucilles. A 6 l. S. O. d'Arnsberg.

PLEUMARTIN, vil. de Fr., dép. de la Vienne (*Poitou*), c.-l. de cant. et à 5 l. E. de *Châtellerault* ✉. Pop. du cant. 7300 hab.

PLEURS, b. de Fr., dép. de la Marne (*Champagne*), près de l'Auge, à 3 l. E. de *Sézanne* ✉.

PLEURTUIT, vil. de Fr., dép. d'Ille-et-Vilaine (*Bretagne*), c.-l. de cant., arr. et à 2 l. S. de *St.-Malo* ✉. Pop. du cant. 12,394 hab.

PLEYBEN, vil. de Fr., dép. du Finistère (*Bretagne*), c.-l. de cant. et à 2 l. E. de *Châteaulin* ✉. Pop. du c. 14,534 hab.

PLINLIMMON (*Angl.*), chaine de mont. du pays de Galles.

PLOABENNEC, vil. de Fr., dép. du Finistère (*Bretagne*), à 4 l. N. E. de *Brest* ✉.

PLOCK (*Russie d'Eur.*), v. de Pologne, sit. sur la Vistule, à 22 l. N. O. de Varsovie. Collége et évêché. Pop. 4000 hab. — palatinat dont la superficie est de 660 l. carrées, et la pop. de 320,000 hab.

PLOEN (*Dan.*), v. du Holstein, avec chât., sur un lac, à 8 l. N. O. de Lubeck.

PLOERMEL, pet. v. de Fr., dép. du Morbihan (*Bretagne*). ✉ 🚂, 4500 hab.; c.-l. de s.-préf., trib. de 1re inst. A 10 l. N. E. de Vannes. Long. occ. 4° 43'; lat. N. 47° 55'. Fabr. de toiles, culture de rhubarbe. L'arr. compte 83,600 hab., répartis

en 8 cant. et 61 communes. Le cant. de Ploermel a 11,767 hab.

PLOEUC, vil. de Fr., dép. des Côtes-du-Nord (*Bretagne*), c.-l. de cant., arr. et à 5 l. S. de St.-Brieux, 2 de *Moncontour* ✉. Pop. du cant. 14,150 hab.

PLOMBIÈRE, vil. de Fr., dép. de la Côte-d'Or (*Bourgogne*), à 1 l. N. O. de *Dijon* ✉, près de l'Ouche.

PLOMBIÈRES, pet. v. de Fr., dép. des Vosges (*Lorraine*). ✉ ; c.-l. de cant., arr. et à 2 l. et 1/2 l. O. S. O. de Remiremont. Eaux therm., bains renommés. Taillanderie, papet., forges; filat. de coton, coutellerie; fabr. de fil de fer. Long. E. 4° 6'; lat. N. 47° 59'. Pop. de la v. 1400 hab., et du cant. 11,300.

PLOMION, b. de Fr., dép. de l'Aisne (*Picardie*), à 7 l. N. E. de Laon, 2 de *Vervins* ✉.

PLOUAGAT, vil. de Fr., dép. des Côtes-du-Nord (*Bretagne*), c.-l. de cant., arr. et à 3 l. E. S. de *Guingamp* ✉. Pop. du cant. 17,810 hab.

PLOUAY, vil. de Fr., dép. du Morbihan (*Bretagne*), c.-l. de cant., arr. et à 4 l. et 1/2 N. de *Lorient* ✉. Pop. du cant. 12,890 hab.

PLOUBALAY, vil. de Fr., dép. des Côtes-du-Nord (*Bretagne*), c.-l. de cant., arr. et à 4 l. N. O. de *Dinan* ✉. Pop. du cant. 7886 hab.

PLOUCADEUC, vil. de Fr., dép. du Morbihan (*Bretagne*), arr. et à 8 l. N. E. de Vannes, 4 S. de *Ploermel* ✉.

PLOUCOUET ou PLANCOUET, vil. de Fr., dép. du Finistère (*Bretagne*), arr. et à 4 l. S. O. de *Quimper* ✉.

PLOUDALMEZEAU, vil. de Fr., dép. du Finistère (*Bretagne*), c.-l. de cant., arr. et à 5 l. N. O. de *Brest* ✉. Pop. du cant. 14,366 hab.

PLOUDANIEL, vil. de Fr., dép. du Finistère (*Bretagne*), arr. et à 5 l. N. E. de *Brest* ✉.

PLOUDIRY, vil. de Fr., dép. du Finistère (*Bretagne*), c.-l. de cant., arr. et à 7 l. E. N. de Brest, 2 E. de *Landerneau* ✉. Pop. du cant. 5624 hab.

PLOUENAN, vil. de Fr., dép. du Finistère (*Bretagne*), arr. et à 3 l. N. O. de *Morlaix* ✉.

PLOUER, vil. de Fr., dép. des Côtes-du-Nord (*Bretagne*), arr. et à 2 l. N. E. de *Dinan* ✉.

PLOUERDUT, vil. de Fr., dép. du Morbihan (*Bretagne*), arr. et à 5 l. O. de *Pontivy* ✉.

PLOUESCAT, vil. de Fr., dép. du Finistère (*Bretagne*), c.-l. de cant., arr. et à 7 l. N. O. de Morlaix, 4 O. de *St.-Pol-de-Léon* ✉. Pop. du cant. 10,096 hab.

PLOUEZOCH, vil. de Fr., dép. du Finistère (*Bretagne*), arr. et à 2 l. N. de *Morlaix* ✉.

PLOUGASTEL DAOULAS, b. de Fr., dép. du Finistère (*Bretagne*), c.-l. de cant., à 3 l. de *Landerneau* ✉. Pop. du cant. 14,111 hab. — ST.-GERMAIN, vil. de Fr., dép. du Finistère (*Bretagne*), c.-l. de cant., arr. et à 3 l. O. de *Quimper* ✉, 12 S. de Brest. Pop. du cant. 12,194 hab.

PLOUGOUVEN, vil. de Fr., dép. du Finistère (*Bretagne*), arr. et à 2 l. et 1/2 S. E. de *Morlaix* ✉.

PLOUGOUVER, vil. de Fr., dép. des Côtes-du-Nord (*Bretagne*), arr. et à 4 l. S. O. de *Guingamp* ✉.

PLOUGUENAS ou PLOUQUENAST, vil. de Fr., dép. des Côtes-du-Nord (*Bretagne*), c.-l. de cant., arr. et à 3 l. N. E. de *Loudéac* ✉. Pop. du cant. 13,353 hab.

PLOUGUERNEAU, vil. de Fr., dép. du Finistère (*Bretagne*), arr. et à 6 l. N. de Brest, 3 E. N. de *Lesneven* ✉.

PLOUHA, vil. de Fr., dép. des Côtes-du-Nord (*Bretagne*), c.-l. de cant., arr. et à 5 l. N. O. de *St.-Brieux* ✉. Pop. du cant. 8183 hab.

PLOUJEAN, vil. de Fr., dép. du Finistère (*Bretagne*), arr. et à 1 l. N. de *Morlaix* ✉.

PLOUNEVENTER, vil. de Fr., dép. du Finistère (*Bretagne*), arr. et à 7 l. O. de Morlaix, 2 N. E. de *Landerneau* ✉.

PLOUNÉVEZ, vil. de Fr., dép. du Finistère (*Bretagne*), arr. et à 7 l. O. N. de Morlaix, 2 et 1/2 N. E. de *Lesneven* ✉. — DU FAOU, vil. de Fr., dép. du Finistère (*Bretagne*), arr. et à 5 l. E. de *Châteaulin* ✉.

PLOUVARA, vil. de Fr., dép. des Côtes-du-Nord (*Bretagne*), arr. et à 2 l. et 1/2 O. de *St.-Brieux* ✉.

PLOUVERN, vil. de Fr., dép. du Finistère (*Bretagne*), arr. et à 4 l. O. de *Morlaix* ✉.

PLOUZANNÉ, vil. de Fr., dép. du Finistère (*Bretagne*), arr. et à 2 l. O. de *Brest* ✉.

PLOUZÉVEDÉ, vil. de Fr., dép. du Finistère (*Bretagne*), c.-l. de cant., arr. et à 5 l. O. de *Morlaix* ✉. Pop. du cant. 10,710 hab.

PLOUZEVET, vil. de Fr., dép. du Finistère (*Bretagne*), arr. et à 5 l. O. de *Quimper* ✉.

PLUDENTZ (*Emp. d'Autr.*), pet. v. du Tyrol, sur l'Ill, à 3 l. S. E. de Feldkirch, 9 N. E. de Coire.

PLUMB-ISLAND (*Amér. sept., Et.-Un.*), île sur la côte du Massachussets ; 3 l. de longueur depuis la Merrimack au N. jusqu'à la riv. d'Ipswich au S. Long. O. 73° 10' ; lat. N. 42° 47'.

PLUME (la), pet. v. de Fr., dép. de Lot-et-Garonne (*Lomagne*), c.-l. de cant., arr. et à 3 l. S. q. O. d'*Agen* ✉. Pop. du cant. 6980 hab.

PLUMELEC, vil. de Fr., dép. du Morbihan (*Bretagne*), arr. et à 5 l. O. S. de *Ploermel* ✉.

PLUMELIAU, vil. de Fr., dép. du Morbihan (*Bretagne*), arr. et à 3 l. S. de *Pontivy* ✉.

PLUNERET, vil. de Fr., dép. du Morbihan (*Bretagne*), arr. et à 7 l. S. E. de Lorient, 1 E. d'*Auray* ✉.

PLUVAULT, vil. de Fr., dép. de la Côte-d'Or (*Bourgogne*), sur la Tille, arr. et à 5 l. S. E. de *Dijon* ✉.

PLUVIGNER, vil. de Fr., dép. du Morbihan (*Bretagne*), c.-l. de cant., arr. et à 6 l. E. de *Lorient* ✉. Pop. du cant. 10,857 hab.

PLYMOUTH (*Angl.*), v. marit. du comté de Devon, entre les emb. du Plym et du Tamar, à 9 l. S. q. E. de Launceston, 16 O. q. S. de Londres. Long. occ. 6° 28' 25" ; lat. N. 50° 22' 24". Après Portsmouth, c'est le port le plus important des trois roy. Vastes chantiers de construction ; belles casernes, magasins immenses, citad. ; comm. considérable. Pop. 56,000 hab. — (*Amér. sept., Et.-Un.*), pet. v. de l'Etat de New-Hampshire, sur la riv. de Bakers, à 25 l. N. E. de Portsmouth.

PLYMPTON (*Angl.*), b. du comté de Devon, près de la mer, à 1 l. et 1/2 E. q. S. de Plymouth. Long. occ. 6° 19' ; lat. N. 50° 24'.

PÔ (le), *Heridanus* (*Italie*), fl. qui prend sa source à l'O. au Mont-Viso, traverse le Piémont et le Montferrat, le duché de Mantoue et le Ferrarais, arrose les villes de Turin, Casal, Plaisance, Crémone, et se rend dans le golfe de Venise par plusieurs embouchures.

PODENSAC, vil. de Fr., dép. de la Gironde (*Bordelais*). 🚂 ✉ ; c.-l. de cant., arr. et à 6 l. S. E. de Bordeaux. Pop. du cant. 19,768 hab.

PODLAQUIE (*Russie d'Eur.*), palatinat de Pologne, borné à l'E. par la Lithuanie et au S. par la Polésie.

PODOLIE (*Russie d'Eur.*), gouv. borné au N. par la Volhynie, à l'E. par le gouv. de Kherson, au S. par la Bessarabie, à l'O. par la Boukhovine. Cap., Kaminiek. Pop. 1,180,000 hab.

PODOR (*Afr.*), comptoir français, sur le Sénégal. Long. O. 16° 40' ; lat. N. 17° 1'.

POGGI (îles) ou NASSAU (*Océanie*), îles qui courent parallèlement à la côte or. de l'île de Sumatra, à 25 ou 30 l. de celle-ci. Lat. mér. de 2° 18' à 3° 16'.

POGGIO BONZI (*Italie*), b. du duché de Toscane, à 5 l. E. de Sienne, 10 S. E. de Florence. — DELLE MURATE, b. à 10 l. S. E. de Sienne. — MIRTERO (*Italie*), b. des Etats de l'Eglise, près de Rieti.

POGNY, vil. de Fr., dép. de la Marne (*Champagne*), arr. et à 3 l. S. E. de *Châlons* ✉.

POILLAY (le), vil. de Fr., dép. d'Eure-et-Loir (*Dunois*), à 5 l. O. de *Châteaudun* ✉.

POILLY, b. de Fr., dép. du Loiret (*Beauce*), vis-à-vis et à 1 l. de *Gien* ✉. — autre, dép. de l'Yonne (*Bourgogne*), à demi-l. S. E. de Chablis, 3 l. de *Joigny* ✉

POINTE-A-PITRE (*Antilles*), v. de la Guadeloupe, c.-l. de la Grande-Terre, à 12 l. N. E. de la v. de la Basse-Terre. Long. occ. 63° 54' ; lat. N. 16° 22' 30".

POIRÉ (le), b. de Fr., dép. de la Vendée (*Poitou*), à 2 l. S. E. de Palluau, 2 de *Fontenay* ✉. — SOUS LA ROCHE, b. de Fr., dép. de la Vendée (*Poitou*), c.-l. de cant., arr. et à 3 l. N. O. de *Bourbon-Vendée* ✉. Pop. du cant. 12,525 hab.

POISSY, pet. v. de Fr., dép. de Seine-et-Oise (*Isle-de-France*), sur la Seine, ✉ ; c.-l. de cant., arr. et à 3 l. N. q. O. de Versailles, 5 N. O. de Paris. Maison de détention. Marché de bestiaux tous les jeudis pour l'approvisionnement de Paris. Comm. de blé. Pop. de la v. 2500 hab., et du cant. 14,780.

POITIERS, v. de Fr., c.-l. de préf. du dép. de la Vienne (*Poitou*), au confl. du Clain et de la Boisvre. ✉ 🚂. Cour royale, d'où ressortissent les trib. de 1re inst. et de comm. de la Charente-Inf., de la Vendée, des Deux-Sèvres, et de la Vienne. Trib. de 1re inst. et de comm. ; 9e conservation des forêts. Académie, école de droit, collége ; société d'agric. Fabr. de draps de soie, et étoffes de laine ; bonneterie et pelleteries ; comm. de laines, papiers, fer, riz, blé, chanvre, lin, toiles, eaux-de-vie. Foirs d'un jour, les 5 janvier, 24 juin et 30 août ; de 8 jours, le jour de la mi-carême et le 18 octobre. Pop. 21,000 hab. Cette ville est sit. à 30 l. S. O. de Tours, 80 l. S. S. O. de Paris (dist. légale, 343 kilom.). On paie 44 postes. Long. occ. 1° 59' 32" ; lat. N. 46° 35'. L'arr. de Poitiers compte 87,000 hab., répartis

en 10 cant. et 87 communes. Les 2 cant. de Poitiers ont ensemble 25,625 hab.

POITOU, anc. prov. d'env. 55 l. de long et 25 de large, bornée, N. par la Bretagne, l'Anjou et une partie de la Touraine, E. par la Touraine, le Berry et la Marche, S. par l'Angoumois, la Saintonge et le pays d'Aunis, O. par la mer de Gascogne. Elle forme aujourd'hui les dép. de la Vienne, des Deux-Sèvres, et de la Vendée.

POIX, pet. v. de Fr., dép. de la Somme (*Picardie*). ✉ ; c.-l. de cant., arr. et à 6 l. O. d'Amiens. Pop. du c. 11,358 hab. — (St.-), b. de Fr., dép. de la Mayenne (*Anjou*), arr. de Château-Gontier, à 3 l. de *Craon* ✉.

POL (St.-), pet. v. de Fr., dép. du Pas-de-Calais. ✉ ; c.-l. de s.-préf. et trib. de 1re inst. Comm. d'huile et de tabac. Foires de 10 jours, les 26 janvier et 6 juillet. A 7 l. N. O. d'Arras. La v. compte 3500 hab. ; son arr. 78,075, répartis en 6 cant. et 193 communes. Le cant. de St.-Pol a 14,835 hab.

POLA (*Emp. d'Autr.*), pet. v. épisc. de l'Istrie, avec une citad., dans le cercle de Trieste, à 18 l. S. de Capo-d'Istria. 1500 hab. — (*Océanie*), île de l'archipel des Navigateurs. Long. occ. 174° 27′ 43″ ; lat. S. 13° 33′ 50″.

POLANA (*Naples*), v. de Sicile, dans le Val-di-Démona, près de la mer.

POLASTRON, vil. de Fr., dép. du Gers (*Comminge*), à 1 l. N. O. de Samatan, 2 de *Gimont* ✉.

POLCH (*Et. prussiens*), b. du gr.-duché du B.-Rhin, à 6 l. O. de Coblentz.

POLEGIO (*Suisse*), b. du canton de Tésin, à l'extrémité de la vallée Lévantine, à 398 pieds au-dessus du lac Majeur.

POLENZA (*Et. sardes*), b. du Piémont, à 10 l. S. E. de Turin.

POLGAR (*Emp. d'Autr.*), b. de Hongrie, dans le cant. de Szabolcs, à 15 l. E. d'Erlau.

POLGUE (St.-), b. de Fr., dép. de la Loire (*Forez*), à 4 l. S. O. de *Roanne* ✉.

POLICAGNA (*Naples*), b. de Sicile, à 9 l. O. de Catane, dans le val di Noto.

POLICANDRO (*Grèce*), île de l'archipel, l'une des Cyclades, à l'E. de Milo, au S. de Paros et d'Antiparos. Elle a env. 9 l. de circuit, et produit du vin et du blé. Long. E. de la pointe N. 23° 10′ ; lat. N. 36° 39′.

POLICZKA (*Emp. d'Autr.*), v. de Bohême, dans le cercle de Churdim, à 34 l. S. E. de Prague. Comm. considérable de toiles.

POLIGNAC, b. de Fr., dép. de la H.-Loire (*Velay*), à 1 l. N. du *Puy* ✉. Patrie du cardinal de Polignac.

POLIGNANO (*Naples*), pet. v. sit. dans la terre de Bari, à 8 l. S. E. de Bari, près de la mer. Long. E. 14° 58′ ; lat. N. 41° 6′.

POLIGNY, pet. v. de Fr., dép. du Jura (*Franche-Comté*). ✉ ; 5350 hab. ; c.-l. de s.-préf., dont le trib. est à Arbois. Fabr. de salpêtre ; carrières de marbre et d'albâtre. A 6 l. S. O. de Salins, 12 S. O. de Besançon. L'arr. de Poligny compte 75,300 hab., répartis en 7 cant. et 155 communes. Le cant. de Poligny a 16,766 habitans.

POLISY, vil. de Fr., dép. de l'Aube (*Bourgogne*), sur la Seine, à 1 l. S. de *Bar-sur-Seine* ✉.

POLIZZY (*Naples*), v. de Sicile, dans le Val-di-Demona, au pied du mont Madonia, à 14 l. S. E. de Palerme. Long. E. 11° 48′ ; lat. N. 37° 50′.

POLIVO (*Grèce*), pet. île de l'archipel, à l'E. de l'Argentière.

POLLENTIA (*Esp.*), b. de l'île de Majorque. On recueille d'excellent vin aux environs.

POLLINA (*Turq. d'Eur.*), pet. v. dans l'Albanie, à 17 l. de Durazzo. Long. E. 17° 18′ ; lat. N. 40° 50′. — autre (*Grèce*), dans la Macédoine, à 11 l. S. E. de Salonique.

POLLINGEN (*Bav.*), pet. v. à 14 l. S. O. de Munich.

POLLIONAY, b. de Fr., dép. du Rhône (*Lyonnais*), à 1 l. et 1/2 S. de *l'Arbrêle* ✉, autant N. O. de Lyon.

POLNA (*Emp. d'Autr.*), v. de Moravie, dans le cercle et à 4 l. N. N. E. d'Iglau, 25 N. O. de Brinn.

POLOGNE (*Europe*), roy. soumis à l'emp. de Russie ; il forme cependant un état distinct qui a son gouv. et sa constitution particulière. La Pologne, dans son état actuel, a pour limites, au N. le gouv. de Vilna, à l'E. Celui de Grodno et de Volhynie, au S. la Gallicie, à l'O. diverses parties de la monarchie prussienne. Sa plus grande longueur est de 135 l. Sa largeur varie depuis 6 l. jusqu'à 90. On évalue sa superficie à 6374 l. carrées et sa pop. à 5,000,000 d'ames. Ce roy. se divise en 8 gouv. ou Vaivodies. Varsovie en est la cap., et la résidence du vice-roi et des principales autorités. Le terr. de la Pologne, qui n'est qu'une plaine d'une grande étendue, est en général très fertile. Les céréales de toute espèce s'y recueillent en abondance, les arbres fruitiers y réussissent parfaitement, et l'on y trouve d'excellens pât. qui nourrissent

de nombreux troupeaux. Quelques parties de cette contrée sont couvertes de forêts, d'autres recèlent des mines de plomb, de fer, de cuivre et des carrières de marbre. L'industrie manuf. est fort arriérée en Pologne, et l'instruction primaire y est peu répandue. Le revenu de ce roy. est d'env. 20,000,000 de France, sa dette s'élève à près de 120,000,000. L'armée polonaise compte 50,000 soldats.

POLOTSK (*Russie d'Eur.*), v. forte du gouv. de Vitepsk, siége d'un évêché, et c.-l. de cercle, à 130 l. N. E. de Varsovie, 110 S. q. O. de St.-Pétersbourg, 120 O. de Moscou. Long. E. 26°; lat. N. 55° 25'.

POMARD, b. de Fr., dép. de la Côte-d'Or (*Bourgogne*), à demi-l. O. q. S. de *Beaune* ✉, 9 S. O. de Dijon. Récolte d'excellens vins.

POMÈGUE (la), *Pompaniana* (*Méd.*), l'une des trois îles qui sont devant le port de Marseille.

POMÉRANIE (*Prusse*), prov. qui a pour limites, au N. la mer Baltique, à l'E. la Prusse occ., au S. le gr.-duché de Posen et le Brandebourg, à l'O. le Mecklembourg-Schwérin. Elle a env. 1078 l. carrées de superficie, et une pop. de 700,000 ames. Elle forme 3 distr., Stettin en est le c.-l. Cette contrée est peu fertile. L'industrie manufacturière y est assez florissante.

POMMAREZ, b. de Fr., dép. des Landes (*Gascogne*), à 4 l. E. q. S. de *Dax* ✉.

POMMERAYE (la), b. de Fr., dép. de Maine-et-Loire (*Anjou*), arr. et à 6 l. S. O. d'*Angers* ✉.

POMMERIEUX, vil. de Fr., dép. de la Mayenne (*Anjou*), arr. et à 3 l. O. de Château-Gontier, 1 S. E. de *Craon* ✉.

POMMERIT, vil. de Fr., dép. des Côtes-du-Nord (*Bretagne*), arr. et à 2 l. et 1/2 S. E. de *St.-Brieux* ✉.

POMMIERS, vil. de Fr., dép. du Rhône (*Beaujolais*), à 1 l. N. E. d'Anse, demi-l. S. O. de *Villefranche* ✉. — autre au dép. de la Gironde (*Bazadois*), à 2 l. et 1/2 N. O. de *la Réolle* ✉.

POMONA (*Gr.-Bret.*), la plus grande des îles Orcades, au N. de l'Ecosse, d'env. 11 l. de long, sur 3 de large en quelques endroits. Elle a 4 ports excellens.

POMPADOUR, vil. de Fr., dép. de la Corrèze (*Limousin*), à 8 l. O. N. de Tulles, 3 O. d'*Uzerche* ✉. Il y existe un haras.

POMPIDOU, vil. de Fr., dép. de la Lozère (*Gévaudun*), ✉, à 4 l. S. q. E. de Florac. Mines de jayet.

POMPIGNAC, vil. de Fr., dép. de la Gironde (*Bordelais*), à 2 l. et 1/2 [illegible] de *Bordeaux* ✉.

POMPIGNAN, vil. de Fr., dép. de la H.-Garonne (*Languedoc*), à 1 l. et 1/2 N. O. de *Grenade* ✉, 7 N. O. de Toulouse. — autre au dép. du Gard, à 2 l. S. de *St.-Hippolyte* ✉.

POMPONNE, vil. de Fr., dép. de Seine-et-Marne (*Isle-de-France*), arr. et à 4 l. de *Meaux* ✉.

PONCÉ, vil. de Fr., dép. de Loir-et-Cher (*Vendomois*), à 5 l. E. de *Château-du-Loir* ✉.

PONCE (l'île) (*Naples*), île sit. en face du golfe de Gaëte, à l'E. de l'île Palmaria, et à 14 l. S. O. de la v. de Gaëte. Elle fournit beaucoup de sel, a un bourg et un petit fort. On donne quelquefois le nom d'*Isles Ponces* aux cinq qui forment le demi-cercle en face du golfe.

PONCET, vil. de Fr., dép. de la Côte-d'Or (*Bourgogne*), à 1 l. et 1/2 N. de *St.-Seine* ✉, 5 N. O. de Dijon. Forges et papeteries.

PONCIN, pet. v. de Fr., dép. de l'Ain (*Bugey*), c.-l. de cant., arr. et à 4 l. S. O. de Nantua. *Cerdon* ✉. Elle a 2000 hab., et le cant. 7960.

PONDICHÉRY ou POUDOUCHERY, c'est-à-dire *la Ville-Neuve* (*Indes or.*), v. de l'Hindoustan, sur la côte de Coromandel, à 30 l. S. O. de Madras, 26 N. de Negapatnam. Long. E. 77° 31' 30"; lat. N. 11° 55' 41". Pondichéry n'a pas de port, mais sa rade est excellente. C'est un établissement français.

PONS, pet. v. de Fr., dép. de la Charente-Inf. (*Saintonge*). ✉ ☕; 3610 hab.; c.-l. de cant. de l'arr. et à 4 l. S. de Saintes. Pop. du cant. 14,980 hab. — (*Esp.*), pet. v. de Catalogne, sur le Sègre, à 15 l. N. q. O. de Tarragone. — DE TOMMIÈRES (St.-), pet. v. de Fr., dép. de l'Hérault (*Languedoc*). ✉; 5530 hab.; c.-l. de s.-préf., trib. de 1re inst. Fabr. de gros draps, bas, filat., tanneries; carrières de marbre. A 9 l. N. O. de Béziers, 25 O. de Montpellier. Long. E. 0° 25' 37"; lat. N. 43° 31' 34". L'arr. compte 42,300 hab., répartis en 5 cant. et 44 communes. Le cant. de St.-Pons a 9700 hab.

PONTACQ, pet. v. de Fr., dép. des B.-Pyrénées (*Béarn*); c.-l. de cant., arr. et à 6 l. E. de *Pau* ✉. Fabr. d'étoffes de laine. Pop. de la v. 2770 hab.; du cant. 8520.

PONTAILLIER, b. de Fr., dép. de la Côte-d'Or (*Bourgogne*), ✉, sur la Saône, c.-l. de cant., arr. et à 5 l. E. de Dijon. Pop. du cant. 10,050 hab.

MUSÉE DE L'HOMME Bibliothèque

PONTAMARCQ, b. de Fr., dép. du Nord (*Flandre*). ✉; c.-l. de cant., arr. et à 3 l. S. E. de *Lille* ✉. Pop. du cant. 15,540 hab.

PONT-A-MOUSSON, v. de Fr., dép. de la Meurthe (*Lorraine*). ✉ ✉; 7000 hab.; c.-l. de cant., arr. et à 7 l. N. N. O. de Nancy. Fabr. de bonneteries, chapelleries, draperies communes; filat., tanneries. Pop. du cant. 19,180 hab.

PONTARION, b. de Fr., dép. de la Creuse (*Marche*), c.-l. de cant., arr. et à 2 l. et 1/2 N. E. de *Bourganeuf* ✉, 5 S. de Guéret. Pop. du cant. 7530 hab.

PONTARLIER, v. de Fr., dép. du Doubs (*Franche-Comté*). ✉ ✉; c.-l. de s.-préf. et trib. de 1re inst. Comm. de fromages, de chevaux de trait, et de bestiaux. Forges, fabr. de faux, boisselleries. Pontarlier est à 8 l. E. de Salins, 12 S. E. de Besançon. Cette v. compte 4260 hab.; son arr. en a 45,070, répartis en 5 cant. et 89 communes. Le cant. de Pontarlier a 13,680 hab.

PONT-AUDEMER, v. de Fr., dép. de l'Eure (*Normandie*). ✉ ✉; c.-l. de s.-préf., trib. de 1re inst. et de comm., chambre consultative des manuf. Petit port sur la Rille. Tanneries, corroieries, mégisseries. Cette v. est à 15 l. N. O. d'Evreux. Elle a 5430 hab.; son arr. en compte 88,800, répartis en 8 cant. et 143 communes. Le cant. de Pont-Audemer a 14,100 hab.

PONT AU MUR (le), b. de Fr., dép. du Puy-de-Dôme (*Auvergne*). ✉; c.-l. de cant., arr. de Riom, à 7 l. O. de *Clermont* ✉. Pop. du cant. 14,140 hab. — AUTOU, b. de Fr., dép. de l'Eure (*Normandie*), à 4 l. S. E. de *Pont-Audemer* ✉. — AVEN, b. de Fr., dép. du Finistère (*Bretagne*), c.-l. de cant., arr. et à 3 l. O. de *Quimperlé* ✉, 7 S. E. de Quimper. Pop. du cant. 9560 hab.

PONTCARRÉ, vil. de Fr., dép. de Seine-et-Marne (*Isle-de-France*), à 2 l. S. de *Lagny* ✉. *Banlieue.*

PONT-CHABAUD, b. de Fr., dép. de la Creuse (*Marche*), à 2 l. E. de *Felletin* ✉.

PONTCHARTRAIN, vil. de Fr., dép. de Seine-et-Oise (*Isle-de-France*), ✉, à 3 l. O. de Versailles, près de *Neauphle* ✉. — (*Amér. sept., Et.-Un.*), lac de la Floride occ., qui communique avec le Mississipi. Il a env. 14 l. de long sur 10 large.

PONTCHÂTEAU, pet. v. de Fr., dép. de la Loire-Inf. (*Bretagne*). ✉ ✉; c.-l. de cant., arr. et à 3 l. de Savenay. Pop. de la v. 3100 hab.; du cant. 8470.

PONTCROIX, b. de Fr., dép. du Finistère (*Bretagne*). ✉ ✉; c.-l. de cant., arr. et à 6 l. N. O. de Quimper. Pop. du cant. 15,954 hab.

PONT D'AIN, b. de Fr., dép. de l'Ain (*Bresse*). ✉ ✉; c.-l. de cant., arr. et à 4 l. S. E. de Bourg. Pop. du cant. 9290 hab. — D'AMBOISE, b. de Fr., dép. d'Indre-et-Loire (*Touraine*), à 3 l. S. E. de Chinon, 1 et 1/2 de *Richelieu* ✉. — DE BEAUVOISIN, pet. v. de Fr., dép. de l'Isère (*Dauphiné*), front. de Savoie. ✉ ✉; 3000 hab.; c.-l. de cant., arr. et à 5 l. S. E. de la Tour-du-Pin, 130 S. E. de Paris. Comm. de chanvre; fabr. de toiles. Pop. du cant. 15,820 hab. — DE CÉ, v. de Fr., dép. de Maine-et-Loire (*Anjou*), c.-l. de cant., arr. et à 1 l. S. q. E. d'*Angers* ✉. Pop. de la v. 3406 hab.; du cant. 20,980. — DE GENNES, vil. de Fr., dép. de la Sarthe (*Maine*), à 6 l. du Mans, 1 de *Connéré* ✉. Fabr. de toiles. — DE CHÂTEAU, pet. v. de Fr., dép. du Puy-de-Dôme (*Auvergne*); ✉; c.-l. de cant., arr. et à 2 l. E. de *Clermont* ✉. Pop. du cant. 10,730 hab. — DE L'ARCHE, pet. v. de Fr., dép. de l'Eure (*Normandie*) ✉; c.-l. de cant., arr. et à 2 l. de Louviers. Comm. de bois; manuf. de draps. Pop. du cant. 11,310 hab. — DE MONTVERT, vil. de Fr., dép. de la Lozère (*Gévaudan*), c.-l. de cant., arr. et à 3 l. N. E. de *Florac* ✉, 6 S. E. de Mende. Pop. du cant. 4880 hab. — DE RÉMY, pet. v. de Fr., dép. de la Somme (*Picardie*), à 2 l. d'*Abbeville* ✉. — DE ROIDE, vil. de Fr., dép. du Doubs (*Franche-Comté*), c.-l. de cant., arr. et à 3 l. de Montbéliard, 4 de *Lisle-sur-le-Doubs* ✉. Pop. du cant. 6400 hab. — EN ROYANS, b. de Fr., dép. de l'Isère (*Dauphiné*), c.-l. de cant., arr. de *St.-Marcellin* ✉, à 2 l. de Romans. Pop. du cant. 14,800 hab. — DE SALERS ou PONT DE SORGUES, b. de Fr., dép. de Vaucluse (*Provence*), ✉, à 2 l. N. d'*Avignon* ✉. — DE VAUX, v. de Fr., dép. de l'Ain (*Bresse*). ✉; 2900 hab. Comm. de bestiaux, grains, chanvre, fil; fabr. d'étoffes, fonderie de canons, faïenceries, tanneries, chamoiseries, chapelleries. Patrie du général Joubert. C.-l. de cant., arr. et à 8 l. et 1/2 N. O. de Bourg. Pop. du cant. 12,690 hab. — DE VEYLE, pet. v. de Fr., dép. de l'Ain (*Bresse*), sur la Veyle. Fabr. de tapisseries et tissus de coton. C.-l. de cant., arr. et à 7 l. O. de Bourg, 2 S. E. de *Mâcon* ✉ (Saône-et-Loire). Pop. du cant. 9530 hab.

PONTE (*Et. sardes*), b. du Piémont, à 5 l. S. O. d'Ivrée. Pop. env. 3700 hab.

PONTEBA ou PONTE-FELLA (*Emp.*

d'Autr.), v. de Carinthie, sur la Fella, à 10 l. N. d'Udine. Long. E. 11° 49'; lat. N. 46° 35'.

PONTE CORONE (*Et. sardes*), b. du Piémont, sur la riv. de Corone, à 2 l. E. de Tortone. — CORVO (*Italie*), pet. v. épisc. des Etats de l'Eglise, sur le Garigliano, à 20 l. N. O. de Naples. Pop. 5000 hab. — DE LIMA (*Portug.*), pet. v. de la prov. d'Entre-Duero-è-Minho, à 72 l. E. de Lisbonne. Long. occ. 10° 34'; lat. N. 41° 38'. — DEL OGLIO (*Italie*), b. du duché de Parme, près de Plaisance.

PONTEFRACT (*Angl.*), v. du comté et à 7 l. S. d'York, sur l'Are. Long. occ. 3° 32'; lat. N. 53° 38'. — autre (*Amér. sept., Et.-Un.*), au Connecticut, à 13 l. E. q. N. de Hartford, 22 S. O. de Boston.

PONTENS, vil. de Fr., dép. des Landes (*Guyenne*), à 8 l. N. E. de Tartas, 4 de *Lisposthey* ✉. Manuf. de porcelaine; forge considérable.

PONTE STURA (*Et. sardes*), pet. v. du Piémont, au confl. de la Stura et du Pô, à 1 l. S. O. de Casal, 4 S. O. de Verceil. — VEDRA (*Esp.*), v. dans la Galice, à 6 l. N. de Vigo. Pêche de sardines. Long. occ. 10° 34'; lat. N. 42° 54'.

PONTEVEZ, vil. de Fr., dép. du Var (*Provence*), à 1 l. N. de *Barjols* ✉. — île de ce nom, dans la rade de Toulon, à 4 l. S. E. d'Hières.

PONTFARCY, b. de Fr., dép. du Calvados (*Normandie*), sur la Vire, à 4 l. N. O. de Vire, 3 de *Thorigny* ✉ (Manche).

PONT-GIBAUT, pet. v. de Fr., dép. du Puy-de-Dôme (*Auvergne*). 🖃; c.-l. de cant., arr. et à 3 l. O. q. S. de Riom, 4 de *Clermont* ✉. Pop. du cant. 10,715 habitans.

PONTGOIN, b. de Fr., dép. d'Eure-et-Loir (*Pays Chartrain*), à 7 l. O. de Chartres, 2 de *Courville* ✉. Fabr. de serges.

PONTHIAMOS (*Indes or.*), pet. état sit. sur la côte occ. de Cambodje, dans la presqu'île au-delà du Gange. La ville de Ponthiamos est sit. à 60 l. S. O. de Cambodje.

PONTHIA, PONZA (*Médit.*), pet. île appartenant au roi de Naples, sur la côte de la Princip. cit., à 8 l. S. q. O. de Terracine.

PONTHIERRY, vil. de Fr., dép. de Seine-et-Marne (*Isle-de-France*), ✉ 🖃, à 13 l. de Paris, 3 de Melun.

PONTHIEU, anc. contrée de France faisant partie du dép. de la Somme (*Picardie*). Abbeville, capitale.

PONTIGNY, b. de Fr., dép. de l'Yonne (*Bourgogne*), sur le Serain, à 4 l. N. d'Auxerre, 3 de *Chablis* ✉.

PONTIRONE (*Suisse*), vallée du cant. du Tésin, qui débouche dans la vallée Lévantine. Coupe de bois.

PONTIS, vil de Fr., dép. des B.-Alpes (*Provence*), sur la Durance, à 2 l. S. O. d'Embrun, 6 de *Barcelonnette* ✉.

PONTIVY, v. de Fr., dép. du Morbihan (*Bretagne*), près la rive gauche du Blavet. ✉ 🖃; 3200 hab.; c.-l. de sous-préf., trib. de 1re inst., collége royal. Fabr. de toiles; comm. de grains, bestiaux, fils, toiles, beurre. Foires de 8 jours, les 22 mars, 20 juin, et 23 octobre. A 10 l. N. N. O. de Vannes. Long. occ. 5° 13'; lat. N. 44° 10'. L'arr. compte 91,265 hab., répartis en 7 cant. et 46 communes. Le cant. de Pontivy a 16,545 hab.

PONT L'ABBÉ, pet. v. de Fr., dép. du Finistère (*Bretagne*), c.-l. de cant., arr. et à 4 l. S. O. de *Quimper* ✉. Pop. de la v. 2000 hab., et du cant. 12,270. — autre, dép. de la Charente-Inf. (*Saintonge*), à 4 l. E. de Brouage, 3 de *Rochefort* ✉. — autre, dép. de la Manche (*Normandie*), sur la Douvre, à 3 l. O. de *Carentan* ✉. — L'EVÊQUE, pet. v. de Fr., dép. du Calvados (*Normandie*), sur la Touque. ✉ 🖃; 2500 hab.; c.-l. de s.-préf. avec trib. de 1re inst. Fromages; fabr. de dentelles et toiles. A 10 l. E. de Caen. Foire de 3 jours, le 4 octobre. Long. occ. 2° 11'; lat. N. 49° 15'. L'arr. compte 59,645 hab., répartis en 5 cant. et 134 communes. Le cant. de Pont-l'Evêque a 12,650 hab. — LE VOY, b. de Fr., dép. de Loir-et-Cher (*Blaisois*), à 5 l. E. d'Amboise, 5 de *Blois* ✉.

PONTOISE, v. de Fr., dép. de Seine-et-Oise (*Isle-de-France*)! ✉ 🖃; c.-l. de s.-préf., trib. de paix et de 1re inst. Gr. comm. de blé, farines, œufs et veaux pour l'approvisionnement de Paris. Foires de 8 jours le 8 septembre, et de 2 jours le 11 novembre. Pop. 5400 hab. A 7 l. N. O. de Paris. L'arr. compte 86,920 hab., répartis en 7 cant. et 164 communes. Le cant. de Pontoise a 15,200 hab.

PONTONS, b. de Fr., dép. des Landes (*Gascogne*), à 2 l. N. E. de *Dax* ✉.

PONTORSON, pet. v. de Fr., dép. de la Manche (*Normandie*), sur le Coesnon, ✉ 🖃, c.-l. de cant. Fabr. de toiles. A 5 l. S. O. d'Avranches. Pop. de la v. 1500 hab., et du cant. 10,900.

PONTOUIS, pet. v. de Fr., dép. de la Sarthe (*Anjou*), arr. et à 5 l. de *Mamers* ✉.

PONTREMOLI (*Italie*), v. du gr.-duché de Toscane, avec château, sur la

Magra. Pop. 3000 hab. A 16 l. S. O. de Parme.

PONTRIEUX, b. de Fr., dép. des Côtes-du-Nord (*Bretagne*), sur le Trieux, ✉, c.-l. de cant., arr. et à 4 l. de Guingamp. Foires d'un jour, le 2e lundi de février, et le lundi de la Pentecôte. Pop. du cant. 12,687 hab.

PONTSCORF, b. de Fr., dép. du Morbihan (*Bretagne*), c.-l. de cant., à 2 l. d'*Hennebon* ✉. Pop. du c. 12,857 hab.

PONT SAINT-ESPRIT, v. de Fr., dép. du Gard (*Languedoc*), sur la droite du Rhône. ✉ 🚂. Pont célèbre sur le Rhône. Comm. de vins, huile d'olive, fruits, soie; syndicat maritime; c.-l. de cant., arr. et à 4 l. S. d'Usez. Foire de 3 jours, le 1er septembre. Pop. de la v. 4600 hab., et du cant. 13,704. Long. E. 2° 29'; lat. N. 44° 17'. — SAINTE-MAXENCE, pet. v. de Fr., dép. de l'Oise (*Valois*). ✉ 🚂. Comm. de grains; tanneries, mégisseries. C.-l. de cant., arr. et à 2 l. et 1/2 N. de Senlis. Long. E. 0° 14'; lat. N. 49° 8'. Pop. de la v. 2400 hab., et du cant. 8790. — SAINT-PIERRE, b. de Fr., dép. de l'Eure (*Normandie*), sur l'Andelle, à 3 l. S. E. de Rouen, 2 d'*Ecouis* ✉. — SUR SEINE, pet. v. de Fr., dép. de l'Aube (*Champagne*), avec château, au confl. de l'Aube et de la Seine. ✉ 🚂; 1000 hab. A 10 l. N. O. de Troyes. — SUR YONNE, pet. v. de Fr., dép. de l'Yonne (*Bourgogne*). ✉ 🚂; 1486 hab. Tanneries. C.-l. de cant., arr. et à 3 l. N. de Sens. Pop. du cant. 9417 hab.

PONTVALAIN, b. de Fr., dép. de la Sarthe (*Maine*), c.-l. de cant. et à 5 l. E. N. E. de la Flèche, 2 de *Lude* ✉. Pop. du cant. 12,700 hab.

PONTYPOOL (*Angl.*), pet. v. du comté et à 5 l. S. O. de Montmouth. Pop. 2000 hab.

POOL (*Angl.*), pet. v. du comté de Dorset, avec un beau port. Sel, blé, charbon; fabr. de flanelle. 140 bâtimens à la pêche de Terre-Neuve. Pop. 5000 hab. A 44 l. S. O. de Londres. Long. occ. 4° 18' 54"; lat. N. 50° 42' 50".

POPAYAN (*Amér. mér.*), prov. du Cundinarca, dans la Colombie; 128 l. de long et 100 de large. Grains et bestiaux, cocotier, betel, arbre à vernis. — cap. de cette prov. dans une plaine, à 6000 pieds au-dessus de la mer. Siége épisc.; monnaie. Pop. 25,000 hab. A 80 l. S. O. de Santa-fé-de-Bogota. Long. occ. 78° 30'; lat. N. 2° 25'.

POPERINGUE (*Pays-Bas*), v. de la Flandre occ., à 2 l. O. d'Ypres. Comm. de houblon; fab. d'étoffes de laines. Pop. 9000 hab.

POPO (le gr. et le pet.) (*Afr.*), contrée de la côte des esclaves, 10 l. de longueur; à l'E. de la riv. de Volta, près de la mer. Comptoirs hollandais.

POPOLI (*Naples*), pet. v. de l'Abruzze ult., sur la Pescara.

POPOVISKOI (*Russie d'Eur.*), v. du gouv. de Saratov, habitée par des cosaques du Don, à 13 l. S. de Zaryzin.

PORCAH (*Indes or.*), v. de l'Hindoustan avec port de mer, sur la côte de Malabar, aux Hollandais. A 22 l. S. E. de Cochin.

PORCELETTE (la), vil. de Fr., dép. de la Moselle (*Lorraine*), à 4 l. de Boulay, 1 de *St.-Avold* ✉. Mines de fer.

PORCHAIRE (St.-), b. de Fr., dép. de la Charente-Inf. (*Saintonge*), 🚂, c.-l. de cant., arr. et à 3 l. N. O. de *Saintes* ✉. Pop. du cant. 10,773 hab.

PORCO (*Amér. mér.*), distr. de la rép. du H.-Pérou, 60 l. de long, 40 de large. Eaux min., mines d'argent, menu bétail. Pop. 22,000 hab. — v. cap. du distr. Long. O. 70° 16'; lat. S. 19° 40'.

PORDENONE (*Emp. d'Autr.*), pet. v. du Frioul, à 6 l. du golfe de Venise.

PORENTRUI (*Suisse*), v. du canton de Bâle, sit. sur la riv. de Halle, près du Jura, à 9 l. S. O. de Bâle. Foires de 5 jours, les 24 janvier, 6 mars, 4 et 14 juin, 31 juillet, 12 septembre. Long. E. 4° 47'; lat. N. 47° 35'. Fabr. de vaisselle de terre, gants, bas de laine. Pop. 3000 hab.

PORLOCK (*Angl.*), b. du comté de Somerset, à 4 l. N. O. de Dulverton.

PORNIC, pet. v. marit. de Fr., dép. de la Loire-Inf. (*Bretagne*); ✉, c.-l. de cant., arr. et à 4 l. S. de Paimbœuf, 8 S. O. de Nantes. Pèche de la morue à Terre-Neuve. Pop. de la v. 900 hab., et du cant. 8000.

PORQUEROLLE (*Médit.*), une des îles d'Hières, dép. du Var (*Provence*), à 3 l. *d'Hières* ✉. Lat. N. 42° 59' 48"; long. E. 3° 52'.

PORQUIER (St.-), b. de Fr., dép. de Tarn-et-Garonne (*Languedoc*), à 2 l. de *Castel-Sarrasin* ✉.

PORTA-COMARO (*Et. sardes*), vil. du Piémont, près d'Asti. Pop. 1000 hab.

PORT-ALÈGRE (*Portug.*), v. forte de l'Alentéjo; cap. d'une contrée de même nom. Siége épisc. Pop. 5000 hab. A 10 l. N. O. d'Elvas, 36 N. E. de Lisbonne.

PORTADOWN (*Gr.-Bret.*), b. d'Irlande, comté d'Armagh, à 16 l. de Dublin.

PORTAFERRY (*Gr.-Bret.*), b. d'Irlande, comté de Down, à 25 l. de Dublin.

PORT A PIMENT (*Antilles*), pet. port sur la côte O. de l'île d'Haïti au N. N. O. de St.-Marc. Lat. N. 19° 35'; long. occ. 75° 17' 18". — A PORT (*Amér. sept.*), port sit. sur la côte occ. de Terre-Neuve. Lat. N. 48° 43'; long. O. 61° 6'.

PORTARLINGTON (*Gr.-Bret.*), v. d'Irlande, comté de la Reine, sur le Barrow, à 14 l. S. O. de Dublin.

PORT AU PRINCE (*Antilles*), v. d'Haïti avec un bon port, situation marécageuse et malsaine. Terr. fertile en indigo, coton et café. Long. occ. 74° 40' 53"; lat. N. 18° 33' 42". — (Ste.-Marie de) (*Antilles*), v. sur la côte sept. de Cuba avec un bon port. Vastes prairies, à 110 l. S. E. de la Havanne. Long. occ. 79° 52'; lat. N. 21° 28'. — autre (*Amér. mér.*), v. de la Colombie dans le Cundinamarca, à l'emb. du Caïman, sur l'isthme de Panama. — BAIL, b. de Fr., dép. de la Manche (*Normandie*), avec un petit port et salines, à 6 l. S. de Cherbourg, 6 de *Valognes* ✉. Lat. N. 49° 20' 30"; long. O. 3° 38' 57". — BOURBON (*Afr.*), port sit. sur la côte or. de l'île Maurice, à 33 l. S. E. du Port-Louis.

PORTCHESTER (*Angl.*), v. du comté de Southampton, à 2 l. N. de Portsmouth.

PORT CROTZ (*Médit.*), une des îles d'Hières, dép. du Var (*Provence*). Olives, orangers, citronniers, à 6 l. *d'Hières* ✉. — DE PAIX (*Antilles*), v. de l'île d'Haïti, à 4 l. O. du Cap-Français. Long. occ. 75° 5' 35"; lat. N. 19° 56'. — EN BESSIN, b. de Fr., dép. du Calvados (*Normandie*), avec un pet. port, à 2 l. N. O. de *Bayeux* ✉.

PORTENDICK (*Afr.*), baie et v. sit. à 8 l. N. de l'emb. du Sénégal. Comptoir français. Lat. N. 18° 6'; long. O. 17° 58'.

PORTICI (*Naples*), vil. et maison de plaisance du roi, à 2 l. de la cap., près de la mer, au pied du Vésuve, sur les ruines d'Herculanum. Peintures antiques et marbres.

PORTLAND (*Angl.*), cap le plus S. du comté de Dorset, dans la Manche, vis-à-vis de Weymouth. Chât., port, à 54 l. I. S. O. de Londres. Lat. N. 50° 31' 22"; long. occ. 4° 48'. — pet. île à la pointe S. de l'Islande (*Et. Danois*). Lat. N. 63° 22'; long. occ. 21° 14'. — pet. île sur la côte E. de la Nouvelle-Zélande (*Océanie*), nommée par les naturels Téahowray. Lat. S. 39° 28'; long. E. 175° 29'. — pet. île sur la côte N. de l'île d'Egmont, une des îles Charlotte (*Océanie*). — Groupe de pet. îles, à la pointe O. du Nouv.-Hanovre (*Océanie*). Lat. S. 2° 40'; lat. E. 147° 20'. — (*Amér. sept., Et.-Un.*), v. marit. cap. du dist. du Maine, rade bonne et sûre, 3000 hab, à 20 l. N. E. de Portsmouth, 37 N. E. de Boston. Long. occ. 72° 40'; lat. N. 43° 36. — LOUIS, v. forte de Fr., dép. du Morbihan (*Bretagne*), à l'emb. du Blavet, avec citadelle et bon port; ✉ ⚓. Comm. de sardines; c.-l. de cant., arr. et à 2 l. S. E. de Lorient. Long. occ. 5° 41' 14"; lat. N. 47° 42' 47". Sa citadelle défend l'entrée de la rade de Lorient. Pop. de la v. 2000 hab., et du cant. 16,421.

PORT MAHON (*Médit.*), v. forte, cap de l'île de Minorque, avec un port excellent, à l'Espagne. Cette v. est à 60 l. S. E. de Barcelone, 20 E. de Majorque. Long. E. 1° 18'; lat. N. 39° 50'.

PORTO (*Portug.*), v. sit. dans la prov. d'Entre Duero-è-Minho, siége épisc., académie de marine et de commerce, école de chirurgie, écoles militaires, comm. des vins du Portugal, millet, fer, goudron, huiles, cuirs, liége. Consulat français. Pop. 70,000 hab. A 10 l. S. de Braga, 57 N. de Lisbonne. Long. occ. 10° 59' 45"; lat. N. 41° 11' 15". — autre (*Emp. d'Autriche*), roy. lombard-vénitien, sur l'Adige, à 10 l. S. E. de Vérone. — autre (*Italie*), Etats de l'Eglise, à l'emb. occ. du Tibre. Long. E. 9° 54' 10"; lat. N. 41° 46' 44". — D'AMFUGNANI (*Médit.*), pet. v. de Fr., dép. de la Corse, à 7 l. S. O. de *Bastia* ✉. — BELLO ou ST.-PHILIPPE (*Amér. mér.*), v. du Cundinamarca, dans la rép. de Colombie, sur la côte sept. de l'isthme de Panama, avec un bon port, et à 20 l. N. E. de Panama. Long. occ. 81° 55' 30"; lat. N. 9° 38' 9'. — FARINA (*Afr.*), b. avec port, de la rég. de Tunis, sur les ruines d'Utique. Comm. de blé, pêche de corail. Long. E. 7° 53'; lat. N. 37° 7". — FERRAJO (*Italie*), pet. v. de l'île d'Elbe au gr. duc de Toscane, avec citadelle. Comm. de sel, marbre, granit; pêche du thon. Mines de fer, 3000 hab. Long. E. 7° 59' 20"; lat. N. 42° 49' 6". — FINO (*Et. sardes*), petit b. à 6 l. S. E. de Gènes avec un port et une forteresse. — GRUARO (*Emp. d'Autr.*), pet. v. du roy. lombard.-vénitien, à 3 l. S. O. d'Udine. — LONGONE (*Italie*), pet. et forte v. sur la côte or. de l'île d'Elbe, avec port; au gr.-duc de Toscane, 1500 hab. A 3 l. S. O. de Piombino. Long. E. 8° 16'; lat. N. 42° 52. — NOVO (*Indes or.*), v. de la côte de Coromandel; à 10 l. S. de Pondichéry. — PEDRO (*Esp.*), port sit. sur la côte or. de l'île de Majorque. — (*Amér. mér.*), port sit. à l'emb. de Rio-Grande; à 125 l. N. E. de Buenos-Ayres Long

occ. 55° ; lat. S. 32° 10′. — Ré (*Bmp. d'Autr.*), pet. v. du Littoral, à 22 l. S. E. de Trieste. Lat. N. 45° 20′; long. E. 12° 56′ ; — Rico (*Antilles*), île du golfe du Mexique, 40 l. de long. sur 20 de large; divisée par une chaine de montagnes couvertes de bois ; sol fertile, indigo, cacao, rocou, cannes à sucre et café ,136,000 hab., dont 17,500 blancs, aux Espagnols. Cap., San Juan de Porto Rico. — Santo (*Afr.*), île de l'océan Atlantique, à 15 l. N. E. de celle de Madère, appartenant à l'Espagne, baie sûre et vignobles. Long. occ. 18° 37′ 30″ ; lat. N. 33° 5′. — Seguro (*Amér. mér.*), prov. du Brésil, sur la côte or. bornée, N. par le gouv. de Rio-dos-Ilheos, E. par l'océan Atlantique, S. par le gouv. de Spiritu Santo, cannes à sucre, pierres précieuses, émeraudes, gomme, baume. — cap. de la prov. de même nom avec un port sur la côte de la mer du Nord. Long. occ. 42° 15′ ; lat. S. 16° 10′. — Vecchio, v. de Fr., dép. et île de Corse, avec un port spacieux ; c.-l. de cant., arr. et à 5 l. N. E. de Bonifacio ; *Ajaccio* ✉. Long. E. 9° 56′ 22″ ; lat. N. 41° 35′ 29″. Pop. du cant. 2079 hab. — Venere (*Et. sardes*), pet. v. et port sur la côte or. de Gènes, à l'entrée du golfe de la Spezzia, à 2 l. S. de Spezzia. Long. E. 7° 13′; lat. N. 44° 6″.

PORT-PATRICK (*Gr. Bret.*), pet. v. du comté de Wighton, en Ecosse. Bon port, à 33 l. S. O. d'Edinbourg, 162 N. O. de Londres.

PORTRIEUX, pet. port de Fr., dép. des Côtes-du-Nord (*Bretagne*), armemens pour la pêche de la morue; à 3 l. N. de *St.-Brieux* ✉.

PORT ROYAL (*Antilles*), v. et port sur la côte mér. de la Jamaïque (*possessions Anglaises*), à 2 l. S. q. O. de Kingstown. Long. occ. 79° 5′ 50″ ; lat. N. 18° — autre (*Esp.*), en Andalousie, dans l'île de Léon, sur la baie et à l'E. de Cadix. Beaux magasins, bassins pour caréner. — autre (*Amér. sept., Et.-Un.*), pet. v. de Virginie, à 19 l. N. E. de Richmont ; sur la rive occ. de la Rapahannock. — port de la Caroline au Sud, à 2 l. N. q. E. de l'emb. de la Savannah. — Ste.-Marie, pet. v. de Fr., dép. de Lot-et-Garonne (*Agenois*), ✉ 🖃, 2805 hab. ; c.-l. de cant., à 4 l. d'Agen. Pop. du cant. 12,900 hab.

PORTSMOUTH (*Angl.*), v. forte et marit. du Hampshire, avec un des meilleurs ports du roy. Chantiers de construction, arsenal, collége de marine, école d'architecture navale, douane, etc. Paquebots pour le Havre-de-Grâce. Deux députés au parlement. A 7 l. S. E. de Winchester, 24 S. O. de Londres. Long. occ. 3° 26′ 15″ ; lat. N. 50° 48′ 2″. Pop. 40,000 hab. — autre (*Amér. sept., Et.-Un.*), cap. du New-Hampshire, sur la riv. du Piscataqua, avec un bon port. Vice-consulat de France. A 22 l. N. N. E. de Boston, 137 N. E. q. E. de Philadelphie. Long. occ. 73° 3′ 15″; lat. N. 43° 4′ 15″. — autre, en Virginie, comté de Norfolk, à 37 l. E. q. S. de St.-Pétersbourg. 100 N. q. E. de Philadelphie.

PORT-SUR-SAONE, b. de Fr., dép. de la H. Saône (*Franche-Comté*), ✉ 🖃, 2000 hab. ; c.-l. de cant., arr. et à 2 l. N. O. de Vesoul. Foire de 4 jours, le 13 mai. Pop. du cant. 9878 hab.

PORTUDAL (*Afr.*), port sit. au N. de la Gambie dans le Baol. Long. O. 19° 16′ ; lat. N. 14° 36′.

PORTUGAL (*Europe*), roy. occ. d'env. 145 l. de long. sur 60 de large. Surface, 3050 l. carrées. Pop. 3,700,000 hab. Borné O. et S. par l'Océan, E. et N. par l'Espagne. On le divise en 6 prov.: au N., l'Entre Douero-è-Minho, le Tra-los-Montes, au centre, le Beira, l'Estramadoure portugaise ; au S. l'Alenlejo et l'Algarve. Le Portugal est traversé de plusieurs chaînes de montagnes, et arrosé par le Tage, la Guadiana, le Douero et le Minho. Le froid est extrême dans les terres hautes, tandis que les terres basses où la chaleur est forte produisent des oranges, des olives, de la soie, des vins excellens. Les montagnes recèlent des mines de fer, plomb, cuivre, argent, or, etc. On y trouve des pierres précieuses, hyacinthes, grenats, amethystes, opales, aigues marines, etc. L'industrie n'y est point perfectionnée, et les arts sont peu cultivés. Le gouv. du pays est constitutionnel et représentatif; les revenus de l'état s'élèvent à env. 100,000 millions, et la dette est de 300,000,000. Les monnaies d'or sont la portugaise, valant 44 fr. 95 cent. la demi-Portugaise, valant 22 fr. 35 cent.; la pièce de 16 testons, valant 11 fr. ; celle de 12 testons, valant 8 fr. 15 c.; la cruzade neuve valant 3 fr. 31 c. Les monnaies d'argent sont la cruzade neuve d'argent de 480 reiz, valant 2 fr. 85 cent.; la pataque du Brésil, valant 3 fr. 72 cent. *L'affranchissement des lettres de France est forcé jusqu'à St.-Jean-de-Luz seulement.*

PORTUGALETTE (*Esp.*), b. de la Biscaye, à 2 l. N. O. de Bilbao. Long. occ. 5° 13′ 35″. lat. N 43° 20′ 10″. Pop. 2000 hab.

PORT-VENDRE, pet. v. et port de Fr., dép. des Pyrénées or. (*Roussillon*), à l'emb. de l'Aude, près de *Collioure* ✉. A 7 l. S. E. de Perpignan, 5 E. de Bellegarde.

POSCHIAVO (*Suisse*), vallée du cant. de Grisons, au S. du Bernina, 6 l. de long. — b. du même nom, à 7 l. S. O. de Bormio.

POSSE, b. de Fr., dép. de l'Eure (*Normandie*), à 1 l. E. de *Pont-de-l'Arche* ✉, sur la Seine.

POSEN, (*Prusse*), prov. formée du gr.-duché de Posen, bornée au N. par la Poméranie et la Prusse occ., à l'O. par les Marches prussiennes, au S. par la Silésie, et à l'E. par le nouv. roy. de Pologne; elle a env. 60 l. dans sa longueur du N. au S., et 50 de large. Pop. env. 850,000 hab. Manuf. d'étoffes de laines, toiles etc. — v. cap. de la prov. du même nom, avec chât. au confl. de la Wartha et de la Pozna. Gymnase, théâtre, séminaire, siége épisc. Manuf. de toiles, horlogerie, armes à feu. Pop. 22000 hab. 11 l. O. de Gnesne, 31 O. de Varsovie. Long. E. 14° 30'; lat. N. 52° 19' 24".

POSSESSION (baie et cap de la) (*Amér. mér.*), sit. à l'entrée or. du détr. de Magellan. Lat. mér. 52° 20'; long. occ. 71° 79'. — île sit. dans les parages de la Nouv.-Hollande (*Océanie*). Long. E. 139° 4'; lat. mér. 10° 41' — baie sur la côte N. de l'île de Géorgie (*Océanie*). Lat. S. 54° 6'; long. occ. 39° 20'.

POSTOMI, b. de Fr., dép. de l'Aveyron (*Rouergue*), à 5 l. S. O. de Vabres, 1 de *St.-Gernin* ✉.

POTCHENSKOI (*Russie d'Eur.*), b. du gouv. d'Archangel, à 15 l. N. de Kola.

POTENZA (*Naples*), pet. v. de la Basilicate; à 6 l. S. d'Acérenza.

POTI (*Russie d'Asie*), v. de la Géorgie, à l'emb. du Rione, dans la mer Noire, 35 l. N. O. d'Akalsiké. Long. E. 38° 30'; lat. N. 42° 40'

POTIERS, b. de Fr. dép. de la Côte-d'Or (*Bourgogne*), à 10 l. E. q. S. de Molesme, 2 de *Châtillon* ✉, sur la Seine.

POTIGNY, vil. de Fr., dép du Calvados (*Normandie*), arr. et à 2 l. N. q. O. de *Falaise* ✉.

POTOSI (*Amér. mér.*), v. de la rép. du H.-Pérou, au milieu de la prov. de Porco. Célèbre par ses mines d'argent; à 180 l. S. E. de Cusco, 21 S. O. de la Plata. Long. occ. 69° 50; lat. mér. 19° 55. Pop. 40,000 hab. Cette v. en a compté, dit-on, plus de 160,000.

POTOWMAK (*Amér. sept., Et.-Un.*), riv. de l'état de Maryland. Elle prend sa source aux monts Alléghanys et se jette dans la baie de Chesapeak. Elle est navigable à plus de 70 l. dans l'intérieur des terres.

POTTENSTEIN, (*Emp. d'Autr.*), b. sit. à 4 l. N. N. O. de Neustad, 8 S. O. de Vienne. Fabr. d'armes blanches.

POTSDAM (*Prusse*), v. sit. sur la Havel. Résidence du Roi. Pop. 18,000 hab. Beaux édifices. A 6 l. S. O. de Berlin.

POUANCE, b. de Fr., dép. de Maine-et-Loire (*Anjou*), c.-l. de cant., arr. et à 6 l. O. N. de *Segré* ✉. Pop. du cant. 10,179 hab.

POUANGE (St.-), vil. de Fr., dép. de l'Aube (*Champagne*), à 3 l. S. de *Troyes* ✉.

POUCH ou BOUCH (*Prusse*), pet v. de la régence de Mersebourg, à 8 l. O. de Torgau.

POUGEOL (le), b. de Fr., dép. de l'Hérault (*Languedoc*), arr. et à 7 l. N. O. de *Béziers* ✉.

POUGHKEEPSIE (*Amér. sept., Et.-Un.*), v. de l'état de New-York, c.-l. du comté de la Duchesse, sur la riv. d'Hudson, à 25 l. S. d'Albany, 26 N. de New-York.

POUGUES, vil. de Fr., dép. de la Nièvre (*Nivernais*); ✉ 🚂, c.-l. de cant., arr. et à 3 l. N. N. O. de Nevers. Fontaine d'eau minérale ferrugineuse. Pop. du cant. 10,790 hab. — autre au même dép., à 1 l. N. O. de *Lorme* ✉, 6 S. E. de Clamecy.

POUGY, b. de Fr. dép. de l'Aube (*Champagne*), à 4 l. E. *d'Arcis-sur-Aube* ✉.

POUILHAC, vil. de Fr., dép. de la Gironde (*Guyenne*), à 3 l. N. O. de *Blaye* ✉.

POUILHON, b. de Fr., dép. des Landes (*Gascogne*), c.-l. de cant., arr. et à 2 l. S. de *Dax* ✉. Eaux min. Pop. du cant. 13,670 hab.

POUILLE (la), *Apulia* (*Naples*), contrée bornée, N. et E. par la mer Adriatique, S. par le golfe de Tarente, O. par l'Abruzze. Elle comprend la Capitanate, la prov. de Bari, et celle d'Otrante. Ce pays est généralement sablonneux et aride. On n'y trouve ni sources ni ruisseaux. L'eau des citernes sert aux besoins de l'homme et à ceux de l'agriculture.

POUILLÉ, vil. de Fr., dép. de la Loire-Inf. (*Bretagne*), arr. et à 2 l. N. q. E. d'*Ancenis* ✉. — autre au dép. de la Vendée (*Poitou*), à 2 l. de *Fontenay* ✉.

POUILLEY-LES VIGNES, vil. de

Fr., dép. du Doubs (*Franche-Comté*), à 2 l. O. de *Besançon* ✉.

POUILLY, vil. de Fr., dép. de Saône-et-Loire (*Bourgogne*), à 2 l. de Mâcon. Excellens vins blancs. — *Pauliacum*, pet. v. de Fr., dép. de la Nièvre (*Nivernais*). ✉ ; c.-l. de cant., arr. et à 3 l. S. de Cosne. Comm. de vins et de blés. Pop. de la v. 2600 hab.; du cant. 9330. — EN AUXOIS, b. de Fr., dép. de la Côte-d'Or (*Bourgogne*), c.-l. de cant., arr. et à 8 l. N. O. de Beaune. *Sombernon* ✉. Pop. du cant. 12,450 hab. — SOUS CHARLIEU, vil. de Fr., dép. de la Loire (*Beaujolais*), à 1 l. et 1/2 O. q. S. de Charlieu, 2 N. q. E. de *Roanne* ✉. — LE CHÂTEL, vil. de Fr., dép. du Rhône (*Beaujolais*), à 1 l. O. de *Villefranche* ✉. — LE MONIAL, vil. de Fr., dép. du Rhône (*Lyonnais*), à 2 l. O. q. S. de *Villefranche* ✉. — LÈS NONAINS, vil. de Fr., dép. de la Loire (*Forez*), à 1 l. et 1/2 de *Roanne* ✉. — SUR SAÔNE, vil. de Fr., dép. de la Côte-d'Or (*Bourgogne*), à demi-l. N. q. O. de *Seurre* ✉, 6 E. de Beaune.

POULANGIS, vil. de Fr., dép. de la H.-Marne (*Champagne*), à 2 l. S. E. de *Chaumont* ✉.

POULIGNY, *Polemniacum*, b. de Fr., dép. de l'Indre (*Touraine*), à 2 l. N. du *Blanc* ✉. — autre au dép. de la Côte-d'Or (*Bourgogne*), à demi-l. N. de *Semur-en-Auxois* ✉.

POULLAINES, b. de Fr., dép. de l'Indre (*Berry*), à 4 l. S. de *Romorantin* ✉.

POULLAOUËN, vil. de Fr., dép. du Finistère (*Bretagne*), à 6 l. S. E. de *Morlaix* ✉. Mine de plomb très abondante.

POULLÉ, b. de Fr., dép. du Rhône (*Beaujolais*), à 2 l. O. de *Beaujeu* ✉.

POULTIÈRE, vil. de Fr., dép. de l'Aube (*Champagne*), près de *Mussy-l'Evêque* ✉, à 3 l. et 1/2 S. E. de Bar-sur-Seine.

POUNAH (*Indes or.*), v. de l'Hindoustan, c.-l. de la prov. d'Aureng-Abad, dans la présidence et à 35 l. E. S. E. de Bombay. Cette cité, qui compte 150,000 hab., est l'anc. cap. des Mahrattes, et la résidence de leur peichouah ou empereur.

POUPAS, vil. de Fr., dép. du Gers (*Lomagne*), à 4 l. E. q. N. de *Lectoure* ✉.

POURAIN, b. de Fr., dép. de l'Yonne (*Bourgogne*), arr. et à 3 l. O. S. d'*Auxerre* ✉.

POURÇAIN (St.-), pet. v. de Fr., dép. de l'Allier (*B.-Auvergne*), ✉, c.-l. de cant., arr. et à 6 l. N. de Gannat. Pop. du cant. 11,680 hab.

POUSSAN, b. de Fr., dép. de l'Hérault (*Languedoc*), arr. et à 5 l. S. O. de *Montpellier* ✉.

POUSSANGE, vil. de Fr., dép. de la Côte-d'Or (*Bourgogne*), à demi-l. N. de *Viteaux* ✉, 3 E. de Semur-en-Auxois.

POUSSAY, vil. de Fr., dép. des Vosges (*Lorraine*), à demi-l. N. O. de *Mirecourt* ✉.

POU-TA-LA (le) (*Asie*), pet. mont. du Tibet, résidence du grand-lama, à 1 l. et 1/2 de la ville de La-Sa.

POUTROYE (la), vil. de Fr., dép. du H.-Rhin (*Alsace*), c.-l. de cant., arr. et à 4 l. O. N. de *Colmar* ✉. Pop. du cant. 11,456 hab.

POUY, vil. de Fr., dép. de l'Aube (*Champagne*), à 5 l. S. de *Nogent-sur-Seine* ✉. — autre au dép. de Lot-et-Garonne (*Condomois*), à 2 l. et 1/2 de *Nérac* ✉.

POUZANGES-LA-VILLE, b. de Fr., dép. de la Vendée (*Poitou*), ✉, c.-l. de cant., arr. et à 8 l. N. de Fontenay. Pop. du cant. 16,070 hab.

POUZILHAC, vil. de Fr., dép. du Gard (*Languedoc*), à 3 l. E. q. N. d'*Uzès* ✉.

POUZIN (le), pet. v. de Fr., dép. de l'Ardèche (*Vivarais*), à 3 l. N. de *Montélimart* ✉.

POUZZOLES, *Puteoli* (*Naples*), v. sit. dans la Terre de Labour, près de la mer, à 2 l. et 1/2 O. de Naples.

POWENETZ (*Russie d'Eur.*), v. du gouv. et à 50 l. N. E. d'Olonetz, sur le bord sept. du lac Onega.

POWNALBOROUGH (*Amér. sept., Et.-Un.*), v. du Mayne, comté de Lincoln, à 4 l. N. de Bath.

PO-YANG (*Asie*), gr. lac de la Chine, prov. de Kiang-Nan; il a son issue dans le fleuve Yang-Tsé-Kiang.

POYAS (les monts) ou OURALS, chaîne de mont. qui sépare la Russie d'Europe de la Russie d'Asie.

PRACAWITZ (*Prusse*), b. de Silésie, à 4 l. N. E. de Liegnitz.

PRACHALITZ (*Emp. d'Autr.*), v. de Bohême; à 11 l. S. O. de Bechin, 13 l. N. E. de Passau.

PRADELLES, vil. de Fr., dép. de la H.-Loire (*Vivarais*), c.-l. de cant., arr. et à 6 l. S. du *Puy-en-Velay*. ✉. Pop. du cant. 7565 hab. — autre, dép. de la Drôme (*Dauphiné*), arr. de Dié, 3 l. de *Saillans* ✉.

PRADES, pet. v. de Fr., dép. des Pyrénées-Or. (*Roussillon*). ✉ ; 2500 hab.; c.-l. de s.-préf., trib. de 1re inst. Comm. de vins et de fers. A 2 l. E. de Villefran-

che, 10 de Perpignan. L'arr. de Prades compte 45,730 hab., répartis en 6 cant. et 113 communes. Le canton de Prades a 12,100 hab.

PRAGA (*Emp. de Russie*), vil. du roy. de Pologne, sur la Vistule, vis-à-vis de Varsovie, dont il est comme le faubourg.

PRAGELAS (*Et. sardes*), pet. v. du Piémont, à 4 l. S. q. O. de Suze, 4 N. O. de Pignerol.

PRAGHEL (*Suisse*), mont. sit. entre les cant. de Schweitz et de Glaris; le passage est à 5159 pieds de haut.

PRAGUE (*Emp. d'Autr.*), v. forte, cap. du roy. de Bohême; archev., université, édifices remarquables, entre autres, l'hôtel de ville et le chât. royal. Prague possède une bibliot. publ. très considérable, et un gr. nombre d'établ. scientifiques. L'industrie manufacturière y est dans un état florissant. Cette ville, qui compte près de 80,000 hab., est sit. à 54 l. N. O. de Vienne, 20 S. E. de Dresde, 63 S. E. de Berlin, 70 N. E. de Munich. Long. E. 12° 50'; lat. N. 50° 5' 19". *L'affranchissement des lettres de France est forcé jusqu'à Forbach seulement.*

PRAHECQ, vil. de Fr., dép. des Deux-Sèvres (*Poitou*), c.-l. de cant., arr. et à 3 l. S. E. de *Niort* ✉. Pop. du cant. 5800 hab.

PRAISSAS, b. de Fr., dép. de Lot-et-Garonne (*Guyenne*), c.-l. de cant., arr. et à 3 l. N. O. d'*Agen* ✉. Pop. du cant. 8830 hab.

PRANDNITZ (*Emp. d'Autr.*), v. de Bohême, sur les front. de la Silésie.

PRASLIN, vil. de Fr., dép. de l'Aube (*Champagne*), à 3 l. S. O. de Bar-sur-Seine, 1 de *Chaource* ✉. — (*Océanie*), île du gr. Océan, sur les côtes de la Nouv.-Guinée. Long. E. 150° 46' 30"; lat. S. 4° 29' 27".

PRATICA (*Italie*), b. des Etats de l'Eglise, au bord de la mer, à 5 l. S. de Rome.

PRATO (*Italie*), v. de Toscane, sur le Bisenzio, à 5 l. N. O. de Florence, 4 E. de Pistoie. Sa cathédrale est un bel édifice. 10,000 hab. Fabr. de draps, chapeaux de paille, ouvrages de laine, lin, vases de cuivre. — VECCHIO (*Italie*), b. de Toscane, près d'Arezzo.

PRATS-DE-MOLLO, pet. v. très forte de Fr., dép. des Pyrénées-Or. (*Roussillon*). Fabr. de draps communs; c.-l. de cant., arr. et à 6 l. S. O. de Céret, 3 d'*Argelès* ✉. Pop. de la v. 5000 hab.; du cant. 6970.

PRAUSNITZ (*Prusse*), pet. v. de la Silésie, à 8 l. N. de Breslau.

PRAUTHOY, vil. de Fr., dép. de la H.-Marne (*Champagne*). 🖃; c.-l. de cant., arr. et à 3 l. S. de *Langres* ✉, 2 N. O. de Montsaugeon. Pop. du cant. 8940 hab.

PRAYA (*Afr.*), v. cap. de l'île de Tercère, une des Açores, avec un port commerçant. Pop. 3000 hab. — autre (*Afr.*), cap. de l'île de Santiago, une des îles du cap Vert. Elle possède un bon port, et elle est la résidence du gouverneur général des îles du cap Vert.

PRÉCIGNY (le grand), b. de Fr., dép. d'Indre-et-Loire (*Touraine*), c.-l. de cant., arr. et à 7 l. S. O. de Loches, 2 de *la Haye-Descartes* ✉. Pop. du cant. 8600 hab. — vil. de Fr., dép. de la H.-Marne (*Champagne*), à 7 l. S. E. de Langres, 1 du *Fay-Billot* ✉.

PRÉCOP ou ORCAPI (*Russie d'Eur.*), v. forte de Crimée, sur l'isthme de ce nom, dans le gouv. d'Ekaterinoslav. Entrepôt des marchandises de la Crimée. A 50 l. S. d'Ekaterinoslav.

PRÉCOPIA (*Turq. d'Eur.*), v. de la Servie, à 8 l. O. de Nissa.

PRÉCY, b. de Fr., dép. du Cher (*Berry*), à 2 l. O. de *la Charité* ✉ (Nièvre). Mines de fer. — SOUS TILLE, b. de Fr., dép. de la Côte-d'Or (*Bourgogne*), c.-l. de cant., arr. et à 3 l. S. de *Semur* ✉, 14 O. de Dijon. Pop. du cant. 8340 hab.

PRÉGEL (*Prusse*), riv. qui se jette dans le Frich-Haff, au-dessous de Kœnigsberg.

PRÉGUILLAC, b. de Fr., dép. de la Charente-Inf., a 2 l. et 1/2 de *Saintes* ✉.

PRÉLY-LE-CHÉTIF, b. de Fr., dép. du Cher (*Berry*), à 9 l. N. de Bourges, 4 d'*Henrichemont* ✉.

PRÉMEAU, vil. de Fr., dép. de la Côte-d'Or (*Bourgogne*), à demi-l. S. de *Nuits* ✉. Fontaines min. Comm. de bons vins de la côte Nuitonne.

PRÉMERY, pet. v. de Fr., dép. de la Nièvre (*Nivernais*), arr. et à 5 l. E. de la Charité, 5 N. E. de *Nevers* ✉. Comm. de blé, cuirs, fer, bois.

PRÉMONTRÉ, vil. de Fr., dép. de l'Aisne (*Picardie*), à 3 l. de Laon, 2 de *Coucy* ✉. Verrerie.

PRENTZLOW (*Prusse*), v. du Brandebourg, dans le distr. de Potsdam, sur le lac Ucker. Fabr. de draps, étoffes de laine, bas et toiles; comm. considérable. Pop. 8500 hab. Cette v. est à 12 l. S. O. de Stettin, 24 N. de Berlin. Long. E. 11°; lat. N. 53° 18'.

PRÉPORCHER, vil. de Fr., dép. de la Nièvre (*Nivernais*), à 4 l. S. de *Château-Chinon* ✉.

PRÉRAW (*Emp. d'Autr.*), v. de la Moravie, c.-l. du cercle de son nom, à 7 l. S. E. d'Olmutz.

PRESBOURG ou POSEN, *Istropolis* (*Emp. d'Autr.*), v. cap. de la H.-Hongrie, sur le Danube, à 17 l. E. de Vienne, 35 N. O. de Bude. Long. E. 14° 50′ 30″; lat. N. 48° 8′ 7″. On y compte env. 36,000 ames. Les empereurs y sont sacrés comme rois de Hongrie.

PRÉSILLY, vil. de Fr., dép. de la Côte-d'Or (*Bourgogne*), à 6 l. O. q. N. de Dijon, 3 S. E. de *Flavigny* ✉. — autre au dép. du Jura (*Franche-Comté*), à 2 l. et 1/2 S. q. E. de *Lons-le-Saunier* ✉.

PRESLES, b. de Fr., dép. de l'Aisne (*Isle-de-France*), à 3 l. E. N. de *Soissons* ✉. — autre au dép. du Calvados (*Normandie*), à 4 l. de *Vire* ✉.

PREST (St.-), b. de Fr., dép. d'Eure-et-Loir (*Beauce*), à 1 l. et 1/2 N. N. E. de *Chartres* ✉.

PRESTON (*Angl.*), v. du comté de Lancastre, à 8 l. S. de Lancastre, 70 N. O. de Londres. Manuf. considérable de mousselines. Deux députés au parlement. Pop. 22,000 hab.

PRÉTOT, b. de Fr., dép. de la Manche (*Normandie*), arr. et à 7 l. N. de Coutances, 5 O. O. N. de *Carentan* ✉.

PREUILLY, *Prulliacum*, pet. v de Fr., dép. d'Indre-et-Loire (*Touraine*), ✉, c.-l. de cant., arr. et à 8 l. S. de Loches. Pop. du cant. 9130 hab.

PREUSSICH-EYLAU (*Prusse*), pet. v. à 19 l. S. E. de Kœnigsberg.

PRÉVERANGES, b. de Fr., dép. du Cher (*Berry*), à 4 l. S. q. O. de *Château-Meillant* ✉.

PREVESA (la) (*Turq. d'Eur.*), pet. v. d'Albanie, à 8 l. S. O. de l'Arta, 30 N. O. de Lépante. Long. E. 18° 35′; lat. N. 39° 18′. Comm. d'huile et de fruits. Pop. 8000 hab.

PREZ SOUS LA FAUCHE, vil. de Fr., dép. de la H.-Marne (*Champagne*), arr. et à 8 l. N. E. de Chaumont, 3 N. O. de *Bourmont* ✉. — EN PAIL, b. de Fr., dép. de la Mayenne (*Maine*). ✉ ; c.-l. de cant., arr. et à 8 l. N. E. de Mayenne. Pop. du cant. 10,940 hab.

PRICHES, vil. de Fr., dép. du Nord (*Hainault*), arr. et à 3 l. O. q. S. d'*Avesnes* ✉.

PRIESNITZ (Frauen-) (*Allem.*), pet. v. du duché de Saxe-Weimar, à 5 l. N. E. d'Iéna.

PRIÈRES, vil. de Fr., dép. du Morbihan (*Bretagne*), à l'emb. de la Vilaine, et à 3 l. O. S. de *la Roche-Bernard* ✉.

PRIEST (St.-), *Sanctus Præjectus*, b. de Fr., dép. de la Loire (*Forez*), à 1 l. N. de *St.-Etienne* ✉. — vil. au dép. de l'Isère (*Dauphiné*), arr. et à 5 l. N. q. E. de Vienne, 2 et 1/2 E. S. de *Lyon* ✉.

PRIMKENAU (*Prusse*), b. de la Silésie, à 7 l. N. O. de Liegnitz, 8 S. O. de Glogau.

PRINCE (île du) (*Afr.*), dans l'océan Atlantique, au S. E. du golfe de Guinée, entre l'île Fernando-Po au N. E., et celle de St.-Thomé au S. O., à env. 26 l. de l'une et de l'autre. Long. E. du port 5° 20′; lat. N. 1° 37′. Elle appartient aux Portugais. — (*Océanie*), pet. île à l'entrée occ. du détroit de la Sonde, océan Indien. Long. E. 102° 55′; lat. mér. 6° 36′ 15″. — EDWARD (*Amér. sept., Et.-Un.*), pet. v. de Virginie, entre les montagnes Bleues et les Marées, sur la riv. d'Appamatox, à 21 l. O. S. de Richmond. — TOWN (*Amér. sept., Et.-Un.*), pet. v. du New-Jersey, à 5 l. N. E. de Trenton, 14 N. E. de Philadelphie.

PRINCES (îles des) (*Turq. d'Eur.*), îles de la mer de Marmara, à l'emb. du Bosphore, et à 5 ou 6 l. S. E. de Constantinople. Elles sont au nombre de quatre. — ANNA (*Amér. sept., Et.-Un.*), pet. v. de Maryland, à 7 l. S. O. de Salisbury, 34 S. E. de Baltimore, sur la baie de Chesapeack.

PRINCIPAUTÉS (les Deux) (*Naples*), nom de deux prov. faisant partie de la Terre de Labour. La Principauté citér. s'étend le long de la mer, depuis le golfe de Naples jusqu'à celui de Policastro, ayant la Terre de Labour propre au N. O., la Principauté ultér. au N., la Basilicate à l'E., la Calabre citér. au S. E. Salerne en est la ville principale. Cette prov. a 445,000 hab. — La Principauté ultér. est sit. au milieu de l'Apennin. Elle a la Capitanate au N. et à l'E., la Basilicate et la Principauté citér. au S., la Terre de Labour à l'O. On lui donne 360,000 hab. Avellino en est le chef-lieu.

PRINGY, vil. de Fr., dép. de la Marne (*Champagne*), cant. et à 2 l. de *Vitry* ✉.

PRINQUIAU, vil. de Fr., dép. de la Loire-Inf. (*Bretagne*), arr. et à 2 l. O. de *Savenay* ✉.

PRINSUEJOULS, vil. de Fr., dép. de la Lozère (*Languedoc*), à 4 l. N. O. de *Marvejols* ✉.

PRISKENDI ou PRISDENE (*Turquie*

d'Eur.), v. de la Servie, près des confins de la H.-Albanie, et à 11 l. O. de Scopia, 40 E. E. N. de Raguse. Long. E. 18° 15′; lat. N. 43° 10′.

PRISTINA (*Turq. d'Eur.*), v. de la Servie, sur la Rusca, à 16 l. N. O. de Priskendi, 20 O. q. S. de Nissa. Long. E. 18° 10′; lat. N. 43° 42′.

PRIVAS, pet. v. de Fr., c.-l. du dép. de l'Ardèche (*Vivarais*), avec just. de paix et trib. de 1re inst., à 8 l. S. O. de Valence, 26 S. de Lyon, 139 S. q. E. de Paris (distance légale, 606 kilom.). Comm. de soie. Privas a 5130 hab.; son arr. en compte 94,900, répartis en 10 cant. et 107 communes. Le cant. de Privas a 13,710 habitans

PRIVAT (St.-), vil. de Fr., dép. de la H.-Loire (*Velay*), arr. et à 4 l. S. O. du *Puy* ✉. — autre au dép. du Gard, à 1 l. N. E. d'*Alais* ✉.

PRIVÉ (St.-), vil. de Fr., dép. du Loiret (*Orléanais*), à 1 l. S. q. O. d'*Orléans* ✉.

PRIX (St.-), b. de Fr., dép. de Seine-et-Oise (*Isle-de-France*), à 4 l. N. de Paris, 1 de *Franconville* ✉. Fabr. de blondes.

PRIX-SOUS-SÈVRES ou PRYÉ-SUR-YXEUR, vil. de Fr., dép. de la Nièvre (*Nivernais*), à 2 l. S. E. de *Nevers* ✉. Carrières de pierre meulière; forges.

PRIZI (*Naples*), pet. v. de Sicile, près des sources de la Calatabellota, à 9 l. de Xacca.

PROCIDA (*Naples*), île dans le golfe de Naples, près de celle d'Ischia. Elle a env. 3 l. de tour. On y récolte du vin et de la soie. Pop. 12,000 hab. Procida, cap. — pet. v. fortifiée, sur une pointe haute et escarpée. 4000 hab. Long. E. 11° 29′; lat. N. 40° 46′.

PRODE (*Grèce*), pet. île de la Médit., sur la côte de la Morée. Lat. N. 37° 7′; long. E. 19° 8′.

PROELSDORF (*Bav.*), b. du cercle du Bas-Mayn.

PROME (*Indes or.*), v. de la prov. d'Ava, dans l'empire birman, sur l'Irraouaddy. Elle est très commerçante. Lat. N. 18° 50′; long. E. 92° 40′.

PROPIÈRES, b. de Fr., dép. du Rhône (*Beaujolais*), à 3 l. O. de *Beaujeu* ✉.

PROSSKAU (*Prusse*), b. à 3 l. S. O. d'Oppeln, dans la Silésie.

PROSTNITZ (*Emp. d'Autr.*), v. de Moravie, à 5 l. S. d'Olmutz.

PROTECTION (*Océanie*), p. à l'extrémité N. O. de l'archipel du prince de Galles. Long. occ. 135° 45′ 15″; lat. N. 46° 20′ 30″.

PROUSK (*Russie d'Eur.*), pet. v. du gouv. et à 4 l. S. de Rezan.

PROVENCE, anc. prov. de Fr., bornée N. par le Dauphiné, S. par la Médit., O. par le Rhône, qui la sépare du Languedoc, E. par les Alpes et le Var. Elle forme les trois dép. du Var, des Bouches-du-Rhône, des B.-Alpes, et partie de celui de Vaucluse.

PROVIDENCE (*Antilles*), île d'Amérique, une des Lucayes; 9 l. de long sur 4 de large; fournit bois, sel, bestiaux. Long. occ. 79° 59′; lat. N. 24° 55′. — autre (*Afr.*), dans l'océan Indien, au N. N. O. de l'Isle-de-France. Long. E. 49°; lat. S. 9° 5′. — (*Amér. sept., Et.-Un.*), v. du Rhode-Island, à 10 l. N. q. O. de Newport, cap. d'un comté de même nom, à l'emb. de la riv. de la Providence. A 10 l. N. de Newport. Long. occ. 73 40′; lat. N. 41° 50′ 40″.

PROVINCE-TOWN (*Amér. sept., Et.-Un.*), v. du Massachusetts, à 18 l. S. E. de Boston, 10 N. E. de Philadelphie. Long. occ. 72° 30′; lat. N. 42° 5′. Port spacieux et profond.

PROVINS, v. de Fr., dép. de Seine-et-Marne (*Brie*). ✉ ☞; 5110 hab.; sous-préf., trib. de 1re inst. et de comm. Comm. de roses, dites de Provins; fabr. de ratines; eaux min. Elle est à 4 l. N. O. de Nogent, 12 S. E. de Meaux. L'arr. de Provins compte 46,400 hab., répartis en 5 cant. et 106 communes. Le cant. de Provins a 10,172 hab.

PRUCK ou BRUCK (*Emp. d'Autr.*), v. d'Autriche, sur la Leita, à 9 l. S. O. de Presbourg.

PRUDENCE (*Amér. sept., Et.-Un.*), pet. île sur les côtes du Rhode-Island.

PRUILLÉ, b. de Fr., dép. de Maine-et-Loire (*Anjou*), à 4 l. N. O. d'Angers, 2 du *Lion-d'Angers* ✉, sur la Mayenne.

PRUK (*Emp. d'Autr.*), v. de Styrie, sur la Muer, à 17 l. N. O. de Gratz. — autre (*Bav.*), sur l'Amer, à 8 l. N. de Munich. — autre (*Bav.*), sur la Rednitz, à 5 l. N. de Nuremberg.

PRUSE ou BROUSSE (*Turq. d'Asie*), v. de l'Anatolie, cap. de l'emp. ottoman avant la prise de Constantinople. On y compte un très grand nombre de mosquées. La soie qu'on recueille aux env., et qui passe pour la plus belle de la Turquie d'Asie, est l'objet d'un comm. très considérable et très productif. Cette v. est sit. au pied de l'Olympe, à 30 l. S. de Constantinople. Long. E. 26° 38′ 12″; lat. N. 40° 7′ 2″.

PRUSSE (*Eur.*). Ce roy., agrandi par des conquêtes successives, ne forme point

un état compact. Il se compose de deux parties auxquelles, d'après leur situation respective, on peut donner le nom de partie. or. et de partie occ. La partie or. est comprise entre le 7e deg. 35′ et le 20e deg. 33′ de long. E., et entre le 49e deg. 50′ et le 55e deg. 51′ de lat. N. Elle a pour limites, au N. la mer Baltique, à l'E. l'emp. de Russie et la Pologne, au S. l'emp. d'Autriche, la Saxe et diverses princip. saxonnes, à l'O. l'électorat de Hesse-Cassel, le duché de Brunswick, le roy. de Hanovre, et les duchés de Mecklembourg. La partie occ., connue sous le nom de gr.-duché du B.-Rhin, s'étend du 3e deg. 38′ au 7e deg. 12′ de long. E., et du 49e deg. 8′ au 52e deg. 30′ de lat. N. Elle a pour bornes, au N. la Hollande et le Hanovre, à l'E. les princip. de Lippe, le duché de Brunswick, l'électorat de Hesse-Cassel, le comté de Waldeck, les princip. de Nassau, le gr.-duché de Hesse-Darmstadt, et la Bavière, au S. la France, à l'O. le gr.-duché de Luxembourg et la Belgique. La totalité des Etats prussiens forme une superficie de 13,938 l. carrées. La pop. s'élève à env. 12,000,000 d'hab. La Prusse se divise administrativement en 28 distr., qui forment 10 gouv. milit. Ces 28 distr. sont subdivisés en régences. Les revenus de l'état montent à 200,000,000 de francs; la dette publique à 825,000,000. La force militaire, en temps de paix, est fixée à 165,000 hommes; la landwher peut en fournir sur-le-champ 360,000. Le gouv. de la Prusse est une monarchie absolue et héréditaire. Le climat et le territ. offrent de grandes variétés. Les provinces de l'ouest jouissent d'une température assez agréable, tandis que la partie or. éprouve des froids très rigoureux. Le sol, fertile aux deux extrémités E. et O., ainsi que dans la Silésie, est aride et sablonneux dans le Brandebourg et dans les prov. adjacentes. On trouve en Prusse d'excellens pâturages qui nourrissent de nombreux bestiaux, et des chevaux estimés. L'ambre jaune se recueille sur les côtes de la Prusse. L'industrie manufacturière est florissante dans certaines parties de ce roy. Les toiles et les draps de la Westphalie, des prov. rhénanes, de la Silésie et de la Poméranie sont recherchés. Berlin, le gr.-duché du B.-Rhin et la Silésie possèdent un grand nombre de fabr. diverses, et, en général, on trouve dans toutes les prov. des tanneries, des poteries, des manuf. de porcelaine, de verreries, de papier, etc. Le produit des mines est un article important de la richesse publique. On l'évalue, annuellement, à près de 50,000,000 de francs. Berlin est la cap. de la monarchie prussienne. Les monnaies d'or sont, le frédéric de 5 reischtalers, valant 20 fr. 60 c.; le double frédéric, 41 fr.; le ducat d'empire, 11 fr. 65 c. Les pièces d'argent sont, le thaler ou rixdale courante, valant 3 fr. 60 c.; le demi-thaler, 1 fr. 80 c.; le tiers de rixdale, 1 fr. 15 c.; le florin de Silésie, pièce de 20 gros, valant 2 fr. 40 c.; la pièce de 4 gros, 60 c.; le reischtaler species ou rixdale de convention, 5 fr. 20 c.; le zwedrittel-stuck ou florin, 2 fr. 85 c. *L'affranchissement des lettres de France est libre jusqu'à destination.*

PRUTH (*Eur.*), gr. riv. qui prend sa source dans les monts Crapacks, sert de ligne de démarcation entre les possessions des Russes et celles des Turcs, et se jette dans le Danube, près de son emb. dans la mer Noire.

PRUYM ou PRYM (*Et. prussiens*), pet. v. du gr.-duché du B.-Rhin, sur la riv. du même nom, à 12 l. N. O. de Trèves.

PRZEBORS (*Emp. de Russie*), pet. v. du roy. de Pologne, à 26 l. N. de Cracovie.

PRZÉMISLAW ou PRZÉMISLA (*Emp. de Russie*), v. de Pologne, sur une mont., près de la riv. de San, à 20 l. O. q. S. de Léopold ou Lemberg, 60 E. de Cracovie.

PTOLOMÈTE, *Ptolémaïs* (*Afr.*), v. sit. à l'entrée or. du golfe de Sidra, à 4 l. N. de Barca, 150 E. de Tripoli. Long. E. 18° 35′; lat. N. 32° 30′.

PUCEUIL, b. de Fr., dép. de la Loire-Inf. (*Bretagne*), à 8 l. S. O. de Châteaubriant, 1 de *Nozay* ✉.

PUCHEL, b. de Fr., dép. de l'Eure (*Normandie*), arr. des Andelys, 2 l. de *Lyons-la-Forêt* ✉.

PUEBLA (la) (*Esp.*), pet. v. de l'Estramadoure, près de la Guadiana, à 15 l. S. O. de Calatrava. — autre, au roy. d'Aragon, près de l'Ebre. — DE LOS ANGELES (*Amér. sept.*), un des Etats de la confédération mexicaine. Cet Etat, y compris le territ. de Tlascala, est borné à l'O. et au N. O. par les Etats de Mexico et de Queretaro, à l'E. par celui d'Oaxaca, au S. par l'Océan. Il a 100 l. du N. au S. dans sa plus grande longueur, sur une largeur moyenne de 30 l. Sa pop. est d'env. 822,000 ames. Puebla de los Angeles, c.-l. de cet Etat, est une des villes les plus considérables du Mexique. Elle renferme env. 66,000 hab. Elle est sit. à 26 l. S. E. de Mexico, 42 O. de Vera-Cruz.

PUENTE-DE-LA-REYNA (*Esp.*), b. de la Navarre, sur l'Arga, à 4 l. S. O. de Pampelune.

PUÈS (*Pays-Bas*), b. sit. à 4 l. et 1/2 S. O. d'Anvers,

PUGET-THÉNIERS (le) (*Et. sardes*), pet. v. du comté de Nice, sur le Var. 1000 hab. A 2 l. N. E. de Castellane, 7 N. O. de Nice. Foire de 2 jours, le 19 octobre. Long. E. 4° 37′; lat. N. 43° 57′.

PUILLA (*Asie*), v. de la gr. Tatarie, pays des Kalmoucks, à 28 l. S. O. d'Oramsdu.

PUISEAUX, pet. v. de Fr., dép. du Loiret (*Gâtinais*), c.-l. de cant., arr. et à 4 l. E. de *Pithiviers* ✉. Comm. de vin et safran. Pop. du cant, 7644 hab.

PUISERGNIER, b. de Fr., dép. de l'Hérault (*Languedoc*), à 3 l. O. de *Béziers* ✉.

PUISSALICON, b. de Fr., dép. de l'Hérault (*Languedoc*), à 3 l. O. de *Béziers* ✉.

PUJOL (le), b. de Fr., dép. de l'Hérault (*Languedoc*), à 5 l. N. O. de Béziers, 2 de *Bédarieux* ✉. — autre, dép. de Lot-et-Garonne (*Agénois*), à 1 l. S. O. de *Villeneuve-d'Agen* ✉, sur le Lot. — autre, dép. de la Gironde (*Guyenne*), c.-l. de cant., arr. et à 5 l. S. de Libourne, 1 de *Castillon* ✉. Pop. du cant. 10,192 hab.

PULATI (*Turq. d'Eur.*), pet. prov. de l'Albanie, à l'E. de Scutari.

PULICA ou PULHA (*Emp. d'Autr.*), v. de la B.-Autriche, à 15 l. N. O. de Vienne.

PULLIGNY, vil. de Fr., dép. de la Côte-d'Or (*Bourgogne*), à 1 l. de *Chagny* ✉ (Saône-et-Loire). Bons vins.

PULO-AY (*Océanie*), pet. île qui fournit 120 milliers de noix muscade, à l'O. de Banda, 28 l. S. de Ceram. Long. E. 102° 20′; lat. N. 2° 42′. — CORNOUM (*mer des Indes*), pet. île dans le golfe de Siam. Lat. N. 9° 56′; long. E. 97° 32′. — DINDING (*mer des Indes*), pet. île près du continent de Malaca. Riz, mines d'étain. — JAMAR (*mer des Indes*), pet. île du détroit de Malaca. Lat. 9° 56′. — LINGEN (*mer des Indes*), pet. île d'où s'élève une mont. fourchue, nommée par les marins Oreilles d'Ane, à 4 l. S. de la presqu'île de Malaca. — LAUT ou LANDA (*Océanie*), île sit. entre Bornéo et Célèbes, à l'emb. du détroit de Macassar. Long. E. 113° 40′; lat. S. 3° 25′. — SALIER (*Océanie*), pet. île du détroit de la Sonde. Long. E. 103° 38′ 30″; lat. S. 6° 50′ 30″. — SAPATE (*mer des Indes*), île sit. à l'emb. de la riv. de Camboje. Long. E. 106° 53′; lat. N. 10° 4′ 30″. — TIMOAN (*mer des Indes*), île sit. sur la côte or. de la presqu'île de Malaca. Montagnes couvertes d'arbres; bétel. Long. E. 101° 15′; lat. N. 3° 58′. — WAY (*Océanie*), île près de Sumatra, dans le canal d'Achem. Long. E. 112° 30′; lat. N. 5° 50′.

PULSNITZ (*Saxe*), pet. v. de la H.-Lusace, à 4 l. S. de Camentz.

PULSTUSK ou PULTOVSK (*Russie d'Eur.*), v. de Pologne, dans le palatinat de Mazovie, sur la Nareu, à 3 l. de son confl. avec le Bog, 8 N. E. de Varsovie. Long. E. 18° 34′; lat. N. 22° 35′.

PULTAWA ou plutôt POLTAVA (*Russie d'Eur.*), v. cap. du gouv. du même nom, à 50 l. S. E. de Kiov, 180 S. S. O. de Moscou. Pop. 9000 hab. — gouv. borné au N. par ceux de Tchernigov et de Koursk, au N. E. par l'Ukraine, au S. E. par le gouv. d'Ekaterinoslav, au S. par celui de Nicolaev, à l'O. par celui de Kiov. On évalue sa superficie à env. 1500 l. carrées, et sa pop. à 1,300,000 hab. Son territ., divisé en 15 cercles, est généralement fertile, et renferme d'excellens pâturages.

PUNA (*Amér. mér.*), île du gr. Océan, sur la côte du Pérou, à l'entrée du golfe de Guayaquil, avec un port, à 7 l. de l'île de Ste.-Claire. Elle a env. 8 l. de long sur 5 de large. — v. de même nom, habitée par des Indiens.

PUNHÈTE (*Portug.*), b. de l'Estramadoure, près du Tage, à 11 l. N. E. de Santaren.

PUNTA-DEL-GUDA (*Afr.*), v. de l'île St.-Michel, une des Açores, avec un bon port.

PURCHENA (*Esp.*), v. du roy. et à 26 l. E. de Grenade, sur l'Almanzora. Pop. 3000 hab.

PURMEREND (*Pays-Bas*), pet. v. de la Nord-Hollande, à 4 l. N. d'Amsterdam. Gr. comm. de chevaux, bêtes à cornes, beurre, fromages. 2700 hab.

PURUL (*Asie*), v. du Tibet, à 28 l. E. du lac Torkel, dans la vallée de l'Altay.

PURYSBOURG (*Amér. sept., Et.-Un.*), v. de la Caroline du S., sur la rive E. de la Savannah, à 12 l. de l'Océan.

PUSCHIAVO (*Suisse*), b. du cant. des Grisons, dans la vallée du même nom.

PUSSAY, vil. de Fr., dép. de Seine-et-Oise (*Beauce*), à 4 l. S. d'Etampes, 1 d'*Angerville* ✉. Fabr. de bas drapés.

PUSTOZERSK (*Russie d'Eur.*), pet. v. du gouv. et à 130 l. N. E. d'Archangel, sur le lac du même nom. Lat. N. 67° 28′; long. E. 48° 54′.

PUTANGES, vil. de Fr., dép. de l'Orne (*Normandie*), c.-l. de cant., arr. et à 4 l. O. d'Argentan, 2 et 1/2 S. de *Falaise* ✉ (Calvados). Manuf. de fil et coton; tanneries, verreries. Pop. du cant. 13,900 habitans.

PUTBUS (*Et. prussiens*), pet. v. de l'île de Rugen, dépendant de la rég. de Stralsund, à 3 l. S. E. de Bergen.

PUTELLANGE, pet. v. de Fr., dép. de la Moselle (*Lorraine*). ✉ 🖷; 1848 hab.; arr. et à 31. S. O. de Sarreguemine.

PUTIVL (*Russie d'Eur.*), v. du gouv. et à 50 l. S. O. de Koursk. Comm. de laine et de soie; fabr. de vitriol. Pop. environ 10,000 hab.

PUY (le), v. de Fr., dép. de la H.-Loire (*Velay*), près de la Borne et de la Loire, c.-l. de préf. ✉ 🖷; 13,000 hab.; trib. de 1re inst. et de comm.; chambre consultative des manuf.; fabr. d'étoffes communes, de couvertures de laine et de clous; comm. de dentelles et de cuirs préparés. Cette v. est à 25 l. S. O. de Lyon, 125 S. S. E. de Paris (distance légale, 505 kilom.). On paie 62 postes et 1/2. L'arr. du Puy compte 122,920 hab. Les 3 cant. du Puy en ont ensemble 27,500, et l'arr. 122,900, répartis en 4 cant. et 117 communes. — BELLIARD, b. de Fr., dép. de la Vendée (*Poitou*), à 7 l. N. O. de Fontenay-le-Comte, près de *Chantonnay* ✉. — CASQUIER, pet. v. de Fr., dép. du Gers (*Armagnac*), à 4 l. N. E. d'Auch. — CERDA (*Esp.*), v. de Catalogne, cap. de la Cerdagne. Mines, carrières de jaspe. A 21 l. de Perpignan, 30 N. O. de Barcelone. Long. occ. 0° 24'; lat. N. 42° 33'. — DE DÔME (le), haute mont. de Fr., en Auvergne, élevée de 1477 mètres, ou 4547 pieds; à 2 l. de Clermont. Elle donne son nom à un dép. — (dép. du), l'un des dép. de la France formé de la partie la plus sept. de l'Auvergne et du Vélay. Il est borné au N. par le dép. de l'Allier, à l'E. par celui de la Loire, au S. par ceux de la H.-Loire et du Cantal, à l'O. par ceux de la Corrèze et de la Creuse. Il est divisé en 5 arr., Clermont-Ferrand, préf., Ambert, Issoire, Riom, et Thiers, 50 cant. et 438 communes. Sa superficie est de 809,933 arpens métriques, dont 55,258 en forêts, et 22,000 en vignes. Le revenu territ. est évalué à 22,428,000 fr., et la pop. à 553,410 hab. Ce dép. dépend de la 19e div. milit. Diocèse de Clermont, cour royale de Riom. L'habitant est agricole, vigneron, et manufacturier. Le sol produit du blé, du vin, du chanvre, du miel, etc. Les mines de houille, d'antimoine et de plomb sont abondantes; on trouve aussi des pierres meulières, du tripoli et du porphyre. On élève beaucoup de bestiaux, de mulets, et de chevaux. Ce dép. possède des fabriques de dentelles, de blondes, de rubans de soie, de toiles, de serges, de basins, de quincaillerie, de coutellerie, de papier, de faïence, de bouteilles. On y fait un assez gr. comm. de liqueurs, eaux-de-vie, confitures, et fromages. Eaux min. au mont d'Or, à St.-Myon, Châteauneuf, et autres lieux. — DE LA GARDE, dép. de Maine-et-Loire (*Anjou*), à 2 l. de *Chemillé* ✉. — NOTRE-DAME, pet. v., même dép., à 2 l. de *Doué* ✉. — LA GARDE, b. de Fr., dép. de Tarn-et-Garonne (*Quercy*), à 9 l. S. O. de Cahors, 2 de *Caylus* ✉. — LA ROQUE, b. de Fr., dép. de Tarn-et-Garonne (*Quercy*), à 3 l. de *Caussade* ✉. — LAURENS, v. de Fr., dép. du Tarn (*Languedoc*). ✉; 6003 hab.; c.-l. de cant., arr. et à 5 l. S. E. de Lavaur. Pop. du cant. 10,665 hab. — L'EVÊQUE, pet. v. de Fr., dép. du Lot (*Quercy*), c.-l. de cant., arr. et à 10 l. de Cahors, 1 de *Castelfranc* ✉. Pop. de la v. 2230 hab.; du cant. 13,360. — NORMAND, b. de Fr., dép. de la Gironde (*Gascogne*), à 10 l. E. N. E. de Bordeaux, 3 de *Coutras* ✉. — SAINTE-RÉPARADE, vil. de Fr., dép. des Bouches-du-Rhône (*Provence*), à 4 l. N. O. d'*Aix* ✉.

PUYCELAY, b. de Fr., dép. du Tarn (*Languedoc*), sur la Verre, à 4 l. N. O. de *Gaillac* ✉. — autre, dép. du Gers (*Languedoc*), à 4 l. O. de *Castelnaudary* ✉.

PUYMIROL, b. de Fr., situé dans le dép. de Lot-et-Garonne (*Guyenne*), c.-l. de cant., arr. d'Agen et à 2 l. de *la Magistère* ✉ (Tarn-et-Garonne). Pop. du cant. 7590 hab.

PUYOO ou PUJO, b. de Fr., dép. des Landes (*Gascogne*), à 3 l. S. E. d'Aire, 2 de *Mont-de-Marsan* ✉.

PUY-SAINT-MARTIN, b. de Fr., dép. de la Drôme (*Provence*), à 3 l. N. de Montélimart, 3 de *Crest* ✉.

PUYSÉGUR, vil. de Fr., dép. de la H.-Garonne (*Gascogne*), à 7 l. N. O. de Toulouse, 4 de *Grenade* ✉.

PUY-VAL-D'OR, b. de Fr., dép. des Pyrénées-Or. (*Cerdagne*), à 4 l. N. O. de *Mont-Louis* ✉.

PYRÉNÉES (*Eur.*), gr. chaîne de mont. qui sépare la France de l'Espagne, et s'étend depuis la Médit. jusqu'à l'Océan l'espace de 90 l., dans une largeur moyenne de 30. On en tire du bois de construction, de la poix et de la résine, du plomb, du cuivre, du fer, du zinc et du cobalt. Les plus hautes sommités de cette chaîne sont le Canigou, 8562 pieds; le mont Perdu, 10,578 pieds; le Vignemale, 10,374 pieds; le pic du Midi, 9342 pieds. Elles donnent leur nom à trois dép. — (dép. des Basses-),

formé du Béarn et de la B.-Navarre. Il est borné au N. par les dép. des Landes et du Gers, à l'E. par celui des H.-Pyrénées, à l'O. par l'océan Atlantique, au S. par l'Espagne. Il se divise en 5 arr., Pau, préf., Bayonne, Mauléon, Oléron, Orthez; 40 cant. et 655 communes. Sa superficie est de 763,990 arpens métriques, dont 112,615 en forêts, et en vignes, 16,700. Le revenu territ. est évalué à 16,392,000 fr., et la pop. à 399,480 hab.; 11e div. milit., cour royale à Pau, év. à Bayonne, église consistoriale à Orthez. Ce dép. produit beaucoup de bois de construction, du lin, des fruits excellens, du vin. On y récolte peu de blé, mais on y élève beaucoup de bestiaux, de mulets, et de petits chevaux dits *navarrins*, fort estimés. Ce dép. possède des mines nombreuses de fer et plomb, des carrières de soufre, de marbre, de granit, d'albâtre et d'ardoises; des eaux min. On y fabrique des cuirs, des toiles, des tapis de pied, et l'on y fait un comm. considérable d'eaux-de-vie, de jambons et de chocolat. — (dép. des Hautes-), formé du Bigorre et des quatre Vallées, borné, S. par l'Espagne, O. par le dép. des B.-Pyrénées, N. par celui du Gers, E. par celui de la H.-Garonne. Il se divise en 3 arr., Tarbes, préf., Argelès, Bagnères, 26 cant. et 502 communes. Sa superficie est de 463,000 arpens métriques, dont 69,683 en forêts, et en vignes, 11,000. Le revenu territ. est évalué à 7,769,000 fr., et la pop. à 212,080 hab.; 10e div. milit., cour royale à Pau, év. à Tarbes. Ce dép. produit du seigle, du maïs, du millet, des mûriers, et de bons vins. On y élève des chevaux estimés, des ânes et des mulets. On y trouve des carrières de marbre, granit, ocre, kaolin. L'industrie fournit des cadis, du papier, des tissus pour robes et châles, du crêpe, etc. Il existe des établ. d'eaux min. à Barèges, Bagnères, Adour, Siradan, Ste.-Marie, et quelques autres lieux. — ORIENTALES (dép. des), formé du Roussillon, de la Cerdagne, et d'une partie du Languedoc; borné, N. par le dép. de l'Aude, N. O. par celui de l'Ariége, S. S. O. par l'Espagne, E. par la Médit. Il se divise en 3 arr., Perpignan, préf., Céret, Prades; 17 cant. et 248 communes. Sa superficie est de 411,376 arpens métriques, dont 49,403 en forêts, et en vignes, 35,500. Le revenu territorial est évalué à 7,351,000 fr., et la pop. à 143,054 hab.; 10e div. milit., cour royale de Montpellier, év. à Perpignan. Ce dép. produit des fruits excellens, oranges, citrons, olives, mûres, melons. On y récolte des grains, de l'huile, de la soie, beaucoup de miel et de cire, d'excellens vins, parmi lesquels on remarque ceux de Rivesaltes, de Terratz, de Collioure, etc. On y trouve des mines de fer, de cuivre, d'antimoine, et de houille; des carrières de marbre, d'albâtre, de granit. Le comm. consiste principalement en fer, liége, bestiaux, laine, cuirs, thon, eaux-de-vie et vins. Il existe des établ. d'eaux min. à Arles et à Moligt.

PYRGOS (*Grèce*), b. de l'île de Santorin, dans l'Archipel, à 2 l. S. O. de Scavo.

PYRITZ (*Prusse*), v. de Poméranie, à 6 l. S. E. de Stettin. Teintureries; fabr. de draps et de chapeaux. Pop. env. 3250 habitans.

PYRMONT (*Allem.*), comté enclavé entre le gouv. prussien de Minden, la princip. de Lippe-Detmold, et le duché de Brunswick. Il appartient au comte de Waldeck. — c.-l. du comté du même nom, célèbre par ses eaux min., à 14 l. S. O. de Havre. Pop. 2000 hab.

PYSECK (*Emp. d'Aut.*), v. de Bohême, dans le cercle de Brachim, à 20 l. de Prague.

Q.

QUACKENBOURG ou FREDERICKSBOURG (*Prusse*), baill. avec chât., dans la rég. de Stettin, à 5 l. S. E. de Camin.

QUADRA ET VANCOUVER (*Amér. sept.*), vaste archipel sit. non loin de la côte N. O. de l'Amér. du Nord. Il comprend les îles de Noutka, de la Reine-Charlotte, du Prince-de-Galles, et du Roi-Georges.

QUAKENBRUCK (*Han.*), v. sit. à 8 l. N. O. d'Osnabruck, 15 O. S. de Brême. Pop. 4800 hab.

QUANG NANG (*Asie*), v. de la Chine, dans la prov. d'Yun-Nan. — PING-FOU (*Asie*), v. de la Chine, prov. de Pé-Tchi-Li, à 75 l. S. O. de Pékin, entre les prov. de Chan-Tong et Schan-Si. — SI, prov. de la Chine, bornée, E. et S. par celle de Quang-Tung, O. par celle d'Yun-Nan et par le roy. de Tunquin, N. par les prov. de Koei-Tchoo et de Hou-Quang. Elle renferme des mines de cuivre, d'étain, d'argent et d'or. — TUNG (*Asie*), prov. mér. de la Chine, ayant

au N. E. celle de Fou-Tchien, au N. celle de Kiang-Si, à l'O. celle de Quang-Si. Elle est très fertile. On y trouve des mines d'or, des pierres précieuses, de l'ivoire, et l'on en tire beaucoup d'indigo.

QUANUSE (*Amér. sept., Et.-Unis*), pet. v. de l'état de Tenessee, à 23 l. S. O. de Knoxville, au N. des monts Apalaches.

QUARANTE, vil. de Fr., dép. de l'Hérault (*Languedoc*), à 4 l. et 1/2 O. de *Béziers* ✉.

QUAREMONT (*Pays-Bas*), à 2 l. et 1/2 O. q. S. d'Oudenarde, 8 S. O. de Gand.

QUARRÉ-LÈS-TOMBES, vil. de Fr., dép. de l'Yonne (*Bourgogne*), c.-l. de cant., arr. et à 3 l. S. q. E. d'Avallon. Pop. du cant. 7265 hab.

QUA-TCHEOU (*Asie*), v. de la Chine, prov. de Kiang-Nan, sur le fl. Kiang, à l'E. de Nankin, et au S. de Yang-Tcheou.

QUATRE-VALLÉES (les), nom d'un pet. pays de France, dans l'Armagnac, composé des vallées de Magnoac, Aure, Neste et Barousse. Il fait auj. partie du dép. des H.-Pyrénées.

QUÉBEC (*Amér. sept.*), v. cap. de la prov. de son nom, et de tout le Canada, au confl. de la pet. riv. St.-Charles dans le fl. St.-Laurent, à 45 l. N. E. de Montréal, 120 N. de Boston, 200 N. q. E. de Philadelphie. Long. occ. 73° 30′; lat. N. 46° 47′ 30″. Cette ville, bien fortifiée, possède un port profond et spacieux. Le comm. y est très actif. Pop. 18,000 hab.

QUEDA (*Indes or.*), v. sit. dans la presqu'île au-delà du Gange, cap. d'un pet. roy. tributaire de Siam, sit. sur le détroit de Malaca, avec un port, à 115 l. N. O. de Malaca, par les 98° de long. E. et les 6° de lat. N.

QUEDLINBOURG (*Prusse*), v. sit. à 2 l. et 1/2 S. E. d'Halberstadt, 11 S. O. de Magdebourg. Elle possède des fabr. de lainages, et elle est assez commerçante. Source minérale dans le voisinage. Pop. env. 11,000 hab.

QUEENS (*Amér. sept., Et.-Un.*), pet. v. sit. dans le Maryland, près de la baie de Chesapeak, à 14 l. S. E. de Baltimore.

QUEENSBOROUGH (*Angl.*), b. du comté de Kent, à 15 l. S. E. de Londres. 2 députés au parlement. — (*Amér. sept., Et.-Un.*), pet. v. de la Caroline du S., sur la riv. de Pedee, à 32 l. N. E. de Charlestown.

QUEEN'S COUNTY ou LE COMTÉ DE LA REINE (*Gr.-Bret.*), comté d'Irlande, prov. de Leinster. Il a 13 l. de longueur, sur une largeur à peu près égale. Le sol est plat et marécageux. On y trouve d'excellens pâturages. Maryborough ou Queen's-Town, c.-l. — FERRY (*Gr.-Bret.*), v. d'Ecosse, au comté de Lothian, à 5 l. O. d'Edinbourg. — TOWN (*Gr.-Bret.*), pet. v. d'Irlande, dans la prov. de Leinster, cap. du comté de Queen, à 17 l. S. O. de Dublin.

QUEI-LING-FOU (*Asie*), v. de la Chine, cap. de la prov. Quang-Si, sur la riv. de Quei, à 88 l. N. O. de Canton.

QUEISS (la) (*Prusse*), riv. qui prend sa source en Silésie, et se jette dans le Boher, près de Sagau. Elle sépare la Silésie de la Lusace.

QUELAINES, b. de Fr., dép. de la Mayenne (*Maine*), à 3 l. N. de *Château-Gontier* ✉.

QUELPAERTS (*Asie*), île de la mer Jaune, à 25 l. S. de la presqu'île de Corée, dont elle dépend; a 25 l. de tour. Long. E. 123° 48′ 52″; lat. N. 33° 7′ 49″.

QUEMÈNÈS (*Fr.*), pet. île du dép. du Finistère (*Bretagne*), entre les îles Molènes et Béniguen, au S. O. de l'entrée de Brest.

QUEMENOS (*Fr.*), pet. île du dép. des Côtes-du-Nord (*Bretagne*), à la pointe S. E. de la baie de Paimpol, sur la côte N. de Bretagne.

QUEMIGNY, vil. de Fr., dép. de la Côte-d'Or (*Bourgogne*), à 4 l. S. q. O. de Dijon, 1 d'*Aignay* ✉. Forges.

QUENTIN (St.-) v. forte de Fr., dép. de l'Aisne (*Vermandois*), c.-l. de sous-préf., trib. de 1re inst. et de comm., chambre consultative, conseil de prud'hommes. C'est une des villes les plus manufacturières de France. Elle possède des fabr. de batistes, linons, de tissus en coton de toute espèce, de toiles, de dentelles, de bonneterie, de soieries; des filat. de coton, des blanchisseries, des fabr. de machines. Elle est sit. à 10 l. N. O. de Laon, 37 N. q. E. de Paris. St.-Quentin compte 15,000 hab. Son arr. en renferme 94,020, répartis en 7 cant. et 130 communes. Le cant. de St.-Quentin a 17,032 hab. — (St.-), b. de Fr., dép. de la Charente (*Saintonge*), à 4 l. S. de *Confolens* ✉. — autre, dép. de l'Isère (*Dauphiné*), sur l'Isère, à 1 l. de *Tullins* ✉, 4 N. O. de Grenoble. — autre, dép. du Gard (*Languedoc*), à 1 l. N. E. d'*Uzès* ✉.

QUERCY (le), anc. pet. prov. de Fr., dans la Guyenne. Elle forme le dép. du Lot.

QUERETARO (*Amér. sept.*), l'un des

Etats de la confédération mexicaine, borné au S. par celui de Mexico, à l'O. par ceux de Mechoacan et de Guanaxuato, au N. par l'état de San-Luis de Potosi, et à l'E. par celui de Vera-Cruz. Il est très montagneux, et quoique l'un des moins étendus de ceux de la confédération, il renferme 400,000 hab. — v. cap. de l'Etat du même nom, à 40 l. N. O. de Mexico. Elle possède des fabr. de draps, de serge, et des manuf. très considérables de tabac. Pop. 35,000 hab.

QUERFURT (*Prusse*), pet. v. de la rég. et à env. 6 l. de Mersebourg. Pop. 2500 hab.

QUERIGUT, b. de Fr., dép. de l'Ariége (*Donazan*), c.-l. de cant., arr. et à 12 l. S. E. de Foix, 9 E. q. S. de *Tarascon* ✉. Pop. du cant. 2440 hab.

QUERNHEIM (*Prusse*), b. de Westphalie, à 5 l. O. de Minden.

QUERQUENEZ, *Cercina* (*Afr.*), île de la Médit., sur la côte or. de l'Etat de Tunis, à 14 l. S. E. d'Africa, autant E. N. de Sfax.

QUERRIEN, vil. de Fr., dép. du Finistère (*Bretagne*), arr. et à 2 l. N. de *Quimperlé* ✉. — autre au dép. des Côtes-du-Nord (*Bretagne*), arr. et à 4 l. et 1/2 S. S. O. de *Guingamp* ✉.

QUERRIEUX, vil. de Fr., dép. de la Somme (*Picardie*), arr. et à 2 l. et 1/2 E. q. N. d'*Amiens* ✉.

QUERS, vil. de Fr., dép. de la H.-Saône (*Franche-Comté*), arr. et à 1 l. et 1/2 N. O. de *Lure* ✉.

QUESNOY (le), pet. v. forte de Fr., dép. du Nord (*Hainaut*). ✉ 🖷; c.-l. de cant., arr. et à 6 l. N. O. d'Avesnes, 3 S. E. de Valenciennes. Elle a 3600 hab. Ses deux cant. en ont ensemble 23,300. — LÈS LILLE ou SUR DEULE, pet. v. de Fr., dép. du Nord (*Flandre*), c.-l. de cant., arr. et à 2 l. N. O. de Lille. Comm. de lin; fabr. d'huile, de briques; entrepôt considérable de charbon de terre. Pop. de la v. 4300 hab.; du cant. 16,510.

QUESTEMBERT, vil. de Fr., dép. du Morbihan (*Bretagne*), c.-l. de cant., arr. et à 5 l. et 1/2 E. de *Vannes* ✉. Pop. du cant. 11,560 hab.

QUETREVILLE, b. de Fr., dép. de la Manche (*Normandie*), à 2 l. S. de *Coutances* ✉.

QUETTEHOU, b. de Fr., dép. de la Manche (*Normandie*), c.-l. de cant., arr. et à 3 l. N. E. de *Valognes* ✉. Pop. du cant. 18,060 hab.

QUEVAUCAMPS (*Pays-Bas*), vil. à 5 l. E. S. de Tournay.

QUEVAUVILLIERS, b. de Fr., dép. de la Somme (*Picardie*), à 2 l. N. E. de *Poix* ✉, 4 et 1/2 S. O. d'Amiens.

QUEVILLY, b. de Fr., dép. de la Seine-Inf. (*Normandie*), sur la Seine et à 1 l. de *Rouen* ✉.

QUEYRAS, b. de Fr., dép. des H.-Alpes (*Dauphiné*), à 5 l. S. E. de *Briançon* ✉.

QUIBERON, vil. de Fr., dép. du Morbihan (*Bretagne*), dans une presqu'île qui porte son nom; c.-l. de cant., arr. et à 8 l. S. S. E. de Lorient. *Auray* ✉. Pop. du cant. 6260 hab.

QUICQUELLEAU ou GUICQUELLEAU, vil. de Fr., dép. du Finistère (*Bretagne*), arr. et à 6 l. N. E. de *Brest* ✉.

QUIEBOU, b. de Fr., dép. de la Manche (*Normandie*), à 2 l. S. O. de *St.-Lô* ✉.

QUIERZY, vil. de Fr., dép. de l'Aisne (*Picardie*), à 1 l. S. O. de *Chauny* ✉.

QUIEVRAIN (*Pays-Bas*), pet. v. à 5 l. S. O. de Mons.

QUILIMANCI (*Afr.*), v. du Zanguebar, sur la baie Formosa, à 38 l. N. E. de Monbaza.

QUILLAN, pet. v. de Fr., dép. de l'Aude (*Languedoc*), ✉, c.-l. de cant., arr. et à 6 l. S. de Limoux. Manuf. de draps; forges. Pop. du cant. 9060 hab.

QUILLEBEUF, *Henricopolis*, pet. v. de Fr., dép. de l'Eure (*Normandie*), c.-l. de cant., arr. et à 3 l. N. de Pont-Audemer. Cette v. est sit. sur la Seine. Les navires chargés pour Rouen s'y arrêtent, et les plus grands y déposent une partie de leur cargaison. Pop. du cant. 7500 hab.

QUILOA (*Afr.*), v. sit. sur la côte du Zanguebar, à 45 l. N. E. du cap Delgado, par 8° 40′ de lat. S. C'est l'entrepôt principal du comm. de l'or et de l'ivoire.

QUIMPER, QUIMPER-CORENTIN, v. de Fr., dép. du Finistère (*Bretagne*). ✉ 🖷; c.-l. de préf., trib. de paix, de 1re inst. et de comm. Cette v. est sit. sur l'Odet, qui y forme un port où remontent les bâtimens de 200 tonneaux. Entrepôt de denrées coloniales et de sel; blés, cire, miel, suif, beurre, sardines, poissons secs et salés, toiles de lin et de chanvre; comm. de rogue pour la pêche des sardines; construction de navires marchands. Quimper est à 18 l. S. E. de Brest, 132 O. de Paris (distance légale, 623 kilom.). On paie 66 postes. Cette ville a 9900 hab.; son arr. en compte 91,300, répartis en 9 cant. et 65 communes. Le cant. de Quimper a 17,430 hab. Patrie du P. Hardouin, du P. Bougeant, de Fréron.

QUIMPERLÉ ou QUIMPER-PLLÉ, v. de Fr., dép. du Finistère (*Bretagne*),

sur les riv. d'Ellé et d'Isole. ✉ 🚂; c.-l. de s.-préf., trib. de paix et 1re inst. Comm. de grains, bois, bestiaux; tanneries. A 3 l. de la mer, 11 E. de Quimper. Long. occ. 5° 54'; lat. N. 47° 51' 53". L'arr. compte 39,308 hab., répartis en 5 cant. et 20 communes. La v. de Quimperlé a 4000 hab., et son cant. 9424.

QUINCIEUX, vil. de Fr., dép. du Rhône (*Beaujolais*), sur la rive droite de la Saône, à 4 l. N. de Lyon, 1 d'*Anse* ✉.

QUINCY, b. de Fr., dép. de Seine-et-Marne (*Brie*), à 2 l. S. O. de *Meaux* ✉. — autre (*Amér. sept., Et.-Un.*), v. de l'Etat de Massachusetts, à 3 l. N. de Boston.

QUINGEY, pet. v. de Fr., dép. du Doubs (*Franche-Comté*). ✉ 🚂; 1000 hab.; c.-l. de cant., arr. et à 5 l. S. O. de Besançon, sur la Loue, qui se jette dans le Doubs. Comm. de fer; forges, fourneaux, tréfileries. Pop. du cant. 11,490 habitans.

QUINTERO (*Amér. mér.*), port du Chili, prov. de Quillota, entre Papudo et Valparaiso. Long. occ. 74° 42'; lat. S. 32° 35'.

QUINTIN, v. de Fr., dép. des Côtes-du-Nord (*Bretagne*), sur le Goy, près d'une forêt. ✉; 4000 hab.; c.-l. de cant., trib. de comm., chambre des manuf.; fabr. et gr. comm. de toiles; cire jaune, miel, cuirs. Foires de 8 jours, les 1er février, 31 juillet, 13 novembre. A 4 l. S. O. de St.-Brieux, 102 O. de Paris. Long. occ. 5° 13'; lat. N. 48° 26'. Pop. du cant. 14,150 hab.

QUINTO (*Esp.*), v. et chât. de l'Aragon, sur l'Ebre, à 11 l. S. E. de Saragosse.

QUIREMBA (*Afr.*), îles sit. sur la côte de Zanguebar. Pâturages et bétail.

QUIRICO (St.-) (*Italie*), pet. v. de Toscane, sit. à 17 l. S. de Florence.

QUIRIEU, pet. v. de Fr., dép. de l'Isère (*Dauphiné*), près du Rhône, à 7 l. S. de Lyon; 4 de *Cremieu* ✉.

QUISAMA ou CHISSAMA (*Afr.*), prov. marit. du roy. d'Angola. Territ. montagneux. Les Portugais en tirent du sel.

QUISPICANCHI (*Amér. mér.*), prov. du Pérou, bornée, N. E. par celle de Paucartambo, S. par celles de Chumbivilcas, de Chilques et Masques, E. par le Carabaya et les Cordilières. 35 l. de long, 30 de large. Pins, citrons, grenades, cocos; mines d'or, et salines; fabr. d'étoffes. Urcos, capitale.

QUISSAC, b. de Fr., dép. du Gard (*Languedoc*), c.-l. de cant., arr. et à 8 l. E. q. S. du Vigan, 3 S. E. de *St.-Hippolyte* ✉. Pop. du cant. 4247 hab.

QUISTELLO (*Emp. d'Autr.*), pet. v. du roy. lombard-vénitien, sur la Sesia, à 6 l. S. q. E. de Mantoue, 3 N. O. de Mirandole.

QUITA-SUEÑO (*Amér. sept.*), banc de sable sur la côte du Mexique. Long. O. 83° 20'; lat. N. 14° 20'. Il a 18 l. de longueur.

QUITEOU (*Afr.*), v. de l'Etat de Maroc, sur la riv. de Darah, à 55 l. O. de Tafilet.

QUITO (*Amér. mér.*), prov. du Perou, formant une des quatre divisions de la Colombie, bornée, N. par le Popayan et la prov. de Santa-Fé, E. par le Brésil, S. par la rép. du Pérou. O. par l'océan Pacifique. Elle a 250 l. du N. au S., et 350 de l'E. à l'O. La pop. de cette vaste contrée ne dépasse pas un mi[illion] d'hab. On y récolte beaucoup de blé, du quinquina, de la cochenille, du tabac, du coton, etc. Il y existe des mines d'or, d'argent, de cuivre, de mercure, peu exploitées. Les troupeaux y sont nombreux. — v. cap. de la prov. du même nom, à 35 l. E. de l'océan Pacifique. Long. occ. 81° 5' 30"; lat. mér. 0° 13' 17". Elle est bâtie sur le revers du Pichincha, dans une plaine élevée de 3000 mètres au-dessus du niveau de l'Océan. Sa pop. s'élève à 70,000 ames. Fabr. de toiles de coton; comm. considérable; terroir fertile.

QUITRY, vil. de Fr., dép. de l'Eure (*Normandie*), à 4 l. S. O. de *Gisors* ✉.

QUIXOS (los) et MACAS (*Amér. mér.*), l'un des distr. de la prov. de Quito, rép. de Colombie, bornée, N. par le Popayan, E. par la Guyane portugaise, S. par le Maynas et le Bracamoros, O. par les Cordilières de Cotopaxi. Ce territ., bien arrosé, produit sucre, coton, cannelle, copal, styrax, etc.

QUIZAMA (*Afr.*), mont. sit. au S. de l'Angola. Les tribus nègres qui l'habitent sont belliqueuses.

QUOD (*Amér. mér.*), cap de la côte de Patagonie, dans le détroit de Magellan. Long. O. 76° 26'; lat. S. 53° 23'.

QUOJA (roy. de) (*Afr.*), contrée qui s'étend depuis Sierra-Léone jusqu'à la côte des Graines.

QWEICHEIM, vil. de Fr., dép. du B.-Rhin (*Palatinat*), à demi-l. E. de *Landau* ✉.

R.

RAAB ou JAVARIN (*Emp. d'Autr.*), v. de la B.-Hongrie, c.-l. de cercle, à 10 l. S. E. de Presbourg. 25 S. E. de Vienne. Long. E. 15° 30′′ ; lat. N. 50°. Elle possède une académie, des fabr. d'armes et de coutellerie. Pop. 13,000 hab.

RAASAY ou RAAZA (*Gr.-Bret.*), l'une des Hébrides, entre l'Écosse et l'île de Skye. Elle a 6 l. de long sur 1 de large. Pop. 1000 hab.

RABAG (*Asie*), pet. port des côtes d'Arabie, sur la mer Rouge, à 40 l. N. O. de la Mecque. Long. E. 40° 41′ ; lat. S. 22° 35′ 30′′.

RABASTEINS, v. de Fr., dép. du Tarn (*Languedoc*) ; ✉, 6000 hab. ; c.-l. de cant., arr. et à 5 l. S. O. de Gaillac. Comm. de vins estimés de son terr. Fabr. de couvertures. Pop. du cant. 9321 hab. — autre, dép. des H.-Pyrénées (*Bigorre*) ; ⛪, c.-l. de cant., arr. et à 5 l. de *Tarbes* ✉. Pop. du cant. 8267 hab.

RABENEC, pet. île de Fr., dép. des Côtes-du-Nord, à l'entrée N. E. de la baie de Lannion. Sur la côte N. de Bretagne.

RABESTEIN (*Emp. d'Autr.*), v. de la B.-Autriche, à 6 l. S. de Saltz. — autre (*Emp. d'Autr.*), en Bohême, à 9 l. S. de Rakonitz.

RABODANGE, vil. de Fr., dép. de l'Orne (*Normandie*), à 3 l. S. de *Falaise* ✉ (Calvados).

RACCA (*Turq. d'Asie*), pet. v. du Diarbékir, à 36 l. S. E d'Alep.

RACCONIGGI ou RACONIS (*Et. sardes*), v. du Piémont, sur les riv. de Grana et de Maira, et à 5 l. N. E. de Saluces. Fabr. de soieries. Pop. 10,500 hab.

RACKESBOURG (*Emp. d'Autr.*), v. de la B.-Styrie, dans une île de la Muhr, à 9 l. S. E. de Gratz, 40 S. de Vienne. Comm. de vins recherchés.

RACKWITZ (*Prusse*), pet. v. du gr.-duché de Posen, à 12 l. N. de Franstad.

RACONITS ou RAKONITZ (*Empire d'Autr.*), v. de Bohême, cap. du cercle de ce nom, à 12 l. O. de Prague. Pop. 2000 hab.

RADBERG (*Saxe*), v. de Misnie, sur le Reder, à 2 l. N. de Dresde.

RADGAST (*Allem.*), v. de la princ. d'Anhalt-Dessau, à 3 l. S. O. de Dessau.

RADICOFANI (*Italie*), v. de Toscane, avec un chât., sur une haute mont., à 8 l. N. O. d'Orviete.

RADJEMAL (*Indes or.*), v. de l'Hindoustan, anc. cap. du Bengale, sur le Gange, à 22 l. S. de Pornièh, 64 N. de Calcutta. Pop. 40,000 hab.

RADNA (*Emp. d'Autr.*), v. de la H.-Hongrie, comté d'Arad, sur le Marosch.

RADNITZ (*Emp. d'Autr.*), pet v. de Bohême, à 5 l. N. E. de Pilsen.

RADNOR (*Angl.*), pet. v. du pays de Galles, cap. du comté de même nom, à 60 l. N. O. de Londres. — Le comté a env. 11 l. de long sur 10 de large. Le sol en est généralement montagneux et aride; quelques vallées offrent de bons pât. Pop. 23,500 hab. — (*Amér. sept., Et.-Un.*), pet. v. de la Caroline mér., à 3 l. S. O. d'Edmundsbourgh.

RADOM (*Emp. de Russie*), pet. v. du roy. de Pologne, c.-l. de la waiwodie de Sandomir, à 22 l. S. de Varsovie.

RADOMISCHL (*Russie d'Eur.*), v. sit. dans le gouv. et à 25 l. N. de Kiev ; c.-l. de cercle.

RADOVISTE (*Turq. d'Eur.*), pet. v. de la Romélie, à 24 l. N. O. de Salonique.

RADSTDAT (*Emp. d'Autr.*), pet. v. de l'Autriche, à 15 l. S. E. de Saltzbourg.

RAGATZ (*Suisse*), b. du cant. de St.-Gall, à 4 l. de Coire.

RAGGENDORF (*Emp. d'Autr.*), pet. v. de la B.-Autriche, à 5 l. N. de Vienne.

RAGIAN (*Asie*), v. de Perse, dans le Farsistan, à 22 l. N. O. de Bender-Regh.

RAGUHN (*Allem.*), pet. v. de la princ. d'Anhalt-Dessau, sur la Mulde, à 2 l. N. de Dessau.

RAGUSE (*Emp. d'Autr.*), v. de Dalmatie ; c.-l. de cercle du même nom, sit. dans une presqu'île sur l'Adriatique, à 40 l. S. E. de Spalatro. Elle a deux bons ports bien défendus. Fabr. d'étoffes de soies et de laine, chantiers de constructions. — autre (*Naples*), dans la Sicile au Val-di-Noto, à 10 l. O. q. S. de Syracuse. Pop. 15,000 hab.

RAHA (*Turq. d'Asie*), v. ruinée de la Palestine, l'anc. *Jéricho*, à 2 l. du Jourdain, 6 N. E. de Jérusalem.

RAHALY (*Turq. d'Asie*), v. de l'Irâk-Arabi, près de l'Euphrate, à 30 l. N. O. de Mesched-Ali.

RAHOVA (*Turq. d'Eur.*), pet. v. de Bulgarie, à 10 l. O. de Nicopoli.

RAIN (*Bavière*), pet. v. forte du cercle du H.-Danube, à 2 l. E. de Donawert. — autre (*Emp. d'Autr.*), dans la Carniole, sur la Save, à 10 l. S. E. de Cilley.

RAINAG-HONG (*Indes or.*), v. de l'emp. birman, sur l'Irraouaddy, à 60 l.

N. O. de Pégu. Long. E. 92° 25′ 50″ ; lat. N. 20° 26′. Il existe aux env. des puits de pétrole.

RAINY (le lac) ou DE LA PLUIE (*Amér. sept.*), lac considérable, à l'E. du lac des Bois.

RAJAH-MUNDRY ou RADJAH-MUNDRY (*Indes or.*). v. de l'Hindoustan, dans la prov. des Serkars septentrionaux, à 30 l. N. E. de Masulipatnam.

RAJEPOUTES ou RADJEPOUTES (*Indes or.*), peuples de l'Hindoustan, issus de la seconde caste Hindoue. Ils dédaignent toute espèce d'industrie et de comm., et ne connaissent que la profession des armes. Ils forment avec les Djates, qui s'adonnent aux travaux de l'agriculture, une confédération indépendante de la puissance britannique.

RALEIGH (*Amér. sept., Et.-Un.*), v. de la Caroline du Nord, à 30 l. N. O. de Newbern, 83 S. O. de Washington.

RAMA (*Turq. d'Asie*), v. de Palestine, à 3 l. E. de Jaffa, 8 N. O. de Jérusalem.

RAMADA (*Amér. mér.*), v. de la Colombie, à 49 l. E. de Ste.-Marthe.

RAMANAD (*Indes or.*), v. de l'Hindoustan, vers la côte de la Pêcherie, à 22 l. N. E. de Tutacorin, 100 S. O. de Madras.

RAMBERT (St.-), pet. v. de Fr., dép. de la Loire (*Forez*), sur la Loire, c.-l. de cant., arr. et à 4 l. S. de Montbrison, 3 O. N. de *St.-Etienne* ✉. Entrepôt de de vins. Pop. de la v. 2600 hab.; du cant. 14,780. — vil. au dép. du Rhône (*Lyonnais*), sur la rive droite de la Saône, vis-à-vis l'Isle-Barbe, à 1 l. N. de *Lyon* ✉. — LE JOUG (St.-), v. de Fr., dép. de l'Ain (*Bugey*), sur l'Albarine; ✉, c.-l. de cant., arr. et à 7 l. N. O. de Belley, 6 S. O. de Nantua. Centre de la fabr. de toiles communes dites de St.-Rambert. Pop. de la v. 2125 hab., du cant. 8230.

RAMBERVILLERS, pet. v. de Fr., dép. des Vosges (*Lorraine*), ✉ ; c.-l. de cant., arr. et à 7 l. N. E. d'Epinal. Fabr. de draps commun, de bonneterie; manuf. de faïence; papeterie, forges aux env., cristal de roche et source minérale. Pop. de la v. 5000 hab.; du cant. 15,580.

RAMBOUILLET, pet. v. de Fr., dép. de Seine-et-Oise (*Isle-de-France*), c.-l. d'arr., à 7 l. S. O. de Versailles, 11 S. O. de Paris. Trib de 1re inst. et de comm., chât. royal, et parc magnifique. Pop. de la v. 2900 hab.; du cant. 10,680.

RAMBURES, b. de Fr., dép. de la Somme (*Picardie*), à 4 l. et 1/2 S. O. d'*Abbeville* ✉.

RAMBURG ou RUMBURG (*Emp. d'Autriche*), v de Bohême, dans le cercle et à 15 l. S. E. de Leutmeritz. Fabr. de toiles.

RAMEAPATNAM (*Indes or.*), pet. v. de l'Hindoustan, dans le Karnatic, près de la mer, à 57 l. S. O. de Masulipatnam, 50 N. de Madras. Long. E. 77° 56′; lat. N. 15° 4′.

RAMERSTADT, vil. de Fr., dép. du H.-Rhin (*Alsace*), à 5 l. N. E. de *Béfort* ✉.

RAMERUPT, b. de Fr., dép. de l'Aube (*Champagne*), c.-l. de cant., arr. et à 2 l. et 1/2 E. *d'Arcis-sur-Aube* ✉. Pop. du cant., 8950 hab.

RAMILLIES (*Pays-Bas*), vil. du Brabant mér., à 4 l. et 1/2 N. de Namur.

RAMMELSBERG (*Han.*), mont. peu éloignée de Goslar et sit. dans la princ. de Wolfenbuttel. Elle recèle des mines de cuivre.

RAMONCHAMP, vil. de Fr., dép. des Vosges (*Lorraine*), c.-l. de cant., arr. et à 4 l. S. E. de Remiremont. Pop. du cant. 13,190 hab.

RAMPOUR (*Indes or.*), pet. v. de l'Hindoustan, dans le Karnatic, à 17 l. N. de Chumbergheri, 36 N. O. de Madras, sur la rive gauche de la Sepra.

RAMSEY (*Angl.*), pet. v. sur la côte N. E. de l'île de Man, à 4 l. et 1/2 N. N. E. de Douglas.

RAMTEAK (*Indes or.*), v. de l'Hindoustan, dans le Bérard, à 9 l. N. E. de Nagpour.

RANCHAL, vil. de Fr., dép. du Rhône (*Beaujolais*), à 2 l. et 1/2 N. E. de Thizy, 4 O. q. S. de *Beaujeu* ✉.

RANÇON, *Ranco*, b. de Fr, dép. de la H.-Vienne (*Limousin*), sur la Gartempe, arr. et à 2 l. 1/2 E. de *Bellac* ✉.

RANÇONNIÈRES, v. de Fr., dép. de la H.-Marne (*Champagne*), arr. et à 4 l. et 1/2 N. E. de *Langres* ✉.

RANDANS, v. de Fr., dép. du Puy-de-Dôme (*Auvergne*), près de l'Allier, c.-l. de cant., arr. et à 5 l. N. E. de *Riom* ✉. Pop. du cant. 9380 hab.

RANDATZO (*Naples*), pet. v. de Sicile, dans le val di Mona, à 7 l. S. de Patti, 16 S. O. de Messine.

RANDERS (*Dan.*), v. du Nord-Jutland, sur le Gonder, à 7 l. N. d'Aarhus. Long. E. 7° 43′ 27″; lat. N. 56° 27′ 48″. Fabr. de gants, poterie. Pop. 4500 hab.

RANES, b. de Fr., dép. de l'Orne (*Normandie*), arr. et à 4. l. S. O. d'*Argentan* ✉.

RANGAMATTY (*Indes or.*), v. de

l'Hindoustan au N. du Bengale, à 20 l. N. E. de Rungpour.

RANGERAID (*Et. prussiens*), pet v. du gr.-duché du B.-Rhin, á 3 l. N. O. de Juliers, 5 S. E. de Ruremonde.

RANGOUN (*Indes or.*), v. de l'empire birman, cap. du Pégu, sur l'un des bras de l'Iraoûaddy, à 150 l. S. d'Ummera-Poura. Long. E. 95° 50′ 30″; lat. N. 16° 46′ 45″. Elle possède un bon port et fait un comm. assez actif d'ivoire, de cire, et de bois. Pop. env. 30,000 hab.

RANINBOURG (*Russie d'Eur.*), pet. v., c.-l. d'un cercle du gouv. et à 31 S. E. de Rezan, 40 N. O. de Tambov.

RANSBACH, v. de Fr., dép. du H.-Rhin (*Alsace*), à demi-l. O. q. N. de St.-Amarin, 7 S. O. de *Colmar* ✉.

RANSTADT (Alt-) (*Saxe*), v. sit. près de Lutzen, rég. de Mersebourg.

RANTZOW (*Dan.*), comté du duché de Holstein, à 8 l. E. q. S. de Kiel.

RANVILLE, vil. de Fr., dép. du Calvados (*Normandie*), à 1 l. et 1/2 N. E. de *Caen* ✉.

RAOLCONDA (*Indes or.*), mine de diamans, sit. à 70 l. S. E. de Bejapour, 48 S. O. de Golconde.

RAON-L'ETAPE, pet. v. de Fr., dép. des Vosges (*Lorraine*); ✉ 🖃; c.-l. de cant., arr. et à 4 l. N. q. O. de St.-Dié. Long. E. 4° 30′; lat. N. 48° 24′. Pop. de la v. 3000 hab., et du cant. 9600.

RAPALLO (*Et. sardes*), pet. v. marit. du duché de Gènes, à 1 l. et 1/2 N. O. de Chiavari, 4 S. E. de Gènes. Long. E. 6° 48′; lat. N. 44° 22′.

RAPERSWIL (*Suisse*), v. du cant. de St.-Gall, à 7 l. S. E. de Zurich. Pop. 3000 hab.

RAPHOE (*Gr.-Bret.*), v. d'Irlande, dans le comté et à 10 l. N. E. de Donegal, 5 S. O. de Londonderry. Long. occ. 10° 27′; lat. N. 54° 53′.

RAPOLFSTEIN ou RIBAUPIERRE, pet. v. de Fr., dép. du H.-Rhin (*Alsace*), à 2 l. O. de *Schelestadt* ✉.

RAPOLLA (*Naples*), pet. v. de la Basilicate, à 9 l. N. d'Acerenza.

RAPPAHANOCK (*Amér. sept., Et.-Un.*), pet. v. de la Virginie, sur le bord occ. de la riv. de même nom, à 19 l. N. E. de Richmond. — riv. qui se jette dans la Chesapeack, à 10 l. S. du Potowmak.

RARECOURT, vil. de Fr., dép. de la Meuse (*Lorraine*), arr. et à 5 l. S. O. de *Verdun* ✉.

RAROGNE (*Suisse*), vil. du Valais, distr. de Brigg.

RAS-AÏN ou VILLE AUX FONTAINES (*Turq. d'Asie*), v. du Diarbékir, dans un lieu rempli de fontaines, qui forment la riv. de Kabour, à 50 l. O. de Moussoul.

RASALGAT ou RASS-AL-GAT (*Asie*), cap. de l'Arabie, formant la pointe S. E. de l'entrée du golfe Persique.

RASEBOURG (*Russie d'Eur.*), pet v. de Finlande, sur le golfe de ce nom, prov. de Nyland, à 15 l. S. E. d'Abo. Long. E. 21° 50′; lat. N. 60° 20′.

RAS-EDOM (*Asie*), pointe de l'Arabie, au S. O. de Médine, sur la mer Rouge.

RASEN (*Angl.*), b. du comté et à 4 l. N. E. de Lincoln.

RASPENBOURG ou RASPENBERG (*Allem.*), pet. v. de la princ. et à 5 l. N. de Weimar. Eaux minérales.

RAS-SEM ou FONTAINE DU POISSON (*Afr.*), station au-dessus de Barqâh, à 5 journées de Bengazi. Ruines.

RASSO (*Afr.*), pet. île de Guinée, à l'emb. de la Sierra-Léone; 4 l. de circuit. Pop. 1000 hab. Coton, indigo, bois, etc.

RASTADT (*Allem.*), pet. v. du gr.-duché et à 2 l. N. O. de Bade, avec chât., sur la Murgh. Fabr. de voitures, armes à feu, orfévrerie. Pop. 5000 hab. A 8 l. N. O. de Strasbourg. Long. E. 5° 49′; lat. N. 48° 50′ 5″.

RASTENBOURG (*Prusse*), vil. de la régence de Kœnisberg, à 5 l. O. d'Angerbourg. Long. E. 18° 46′; lat. N. 54° 10′.

RATENAU (*Prusse*), v. de la régence de Potsdam, sur le Havel, à 6 l. N. O. de Brandebourg. Pop. 400 hab.

RATENBURG (*Emp. d'Autr.*), v. du Tyrol, sur l'Inn, avec chât., à 6 l. S. de Dufstein. Long. E. 9° 37′; lat. N. 47° 25′.

RATHCORMICK (*Gr.-Bret.*), b. d'Irlande, comté et à 5 l. N. E. de Cork.

RATHERUN (*Gr.-Bret.*), b. d'Irlande, comté de Wiclow, à 8 l. S. de Dublin.

RATHFRILAND (*Gr.-Bret.*), b. d'Irlande, comté de Down, à 19 l. N. de Dublin.

RATHKEAL (*Gr.-Bret.*), b. d'Irlande, comté de Limerick, à 36 l. N. N. O. de Dublin.

RATHLIN (*Gr.-Bret.*), île au large de la pointe N. O. d'Irlande. Lat. N. 55° 20′; long. O. 9° 1′.

RATHMANSDORF (*Emp. d'Autr.*), pet. v. de la Carniole, sur la Save, à 11 l. N. O. de Laybach.

RATIBOR (*Prusse*), v. de Silésie, régence d'Oppeln, sur l'Oder, à 6 l. E. N. de Troppau. Fabr. de toiles et draps.

RATINGEN (*Prusse*), v. de la régence, et à 3 l. N. E. de Dusseldorf.

RATISBONNE ou REGENSBOURG, (*Bav.*), v. forte, c.-l. de cercle de la rég. On y remarque un petit nombre de beaux

bâtimens, la maison de ville, l'arsenal, la cathédrale. 19,000 hab. Arsenal, chantier de construction; grand comm. de sel, bois et blés. Fabr. de toiles peintes, joaillerie, etc. A 22 l. S. E. de Nuremberg, 25 N. de Munich. Lat. N. 49° 0' 55"; long. E. 9° 44' 15". *L'affranchissement des lettres de France est libre jusqu'à destination.*

RATONEAU (*Médit.*), pet. île de Fr., dép. des Bouches-du-Rhône (*Provence*), à 1 l. de *Marseille* ✉, avec un fort qui défend l'entrée du port.

RATZBOURG (*Allem.*), princ. appartenant au duc de Mecklenbourg-Strélitz, entre le Danemark et le terr. de Lubeck. — v. du duché de Lauenbourg (*Danemark*), à 4 l. S. E. de Lubeck.

RATZKOVE (*Emp. d'Autr.*), v. de Hongrie, dans l'île de Czepel, sur la riv. occ. du Danube; à 6 l. S. O. de Bude.

RAUCOURT, v. de Fr., dép. des Ardennes (*Champagne*). Fabr. de boucles d'acier; c.-l. de cant., arr. et à 3 l. S. de *Sedan* ✉. Pop. du cant. 6132 hab.

RAUDNITZ (*Emp. d'Autr.*), v. de Bohême, à 5 l. N. de Slanisko, sur l'Elbe.

RAUDTEN (*Emp. d'Autr.*), pet. v. de Silésie, à 7 l. S. E. de Glogau.

RAUMO (*Russie d'Eur.*), v. de Finlande avec un port sur le golfe de Bothnie, à 10 l. S. de Biornebourg. Comm. de de bois de construction. Lat. N. 61° 8'; long. E. 19° 6' 50".

RAUNATHIE (*Asie*), pet. v. d'Arabie, à 26 l. E. de Calant-el-Noila, sur la mer Rouge.

RAUSCHENBOURG (*Allem.*), v. de la Hesse électorale, à 3 l. N. E. de Marpourg.

RAUZAN, b. de Fr., dép. de la Gironde (*Bordelais*), à 4 l. S. E. de Libourne, 2 de *Castillon* ✉.

RAVA (*Russie d'Eur.*), v. de Pologne, avec chât. fort, à 14 l. S. O. de Varsovie.

RAVANAK (*Turq. d'Eur.*), b. du pachalik et à 8 l. S. E. de Saloniki dans la Romélie.

RAVENNE (*Italie*), v. archiép. et c.-l. de délégation des Etats de l'Eglise, académies, colléges, églises ornées de beaux tableaux. 15,000 hab. Fabr, de pâte d'Italie, savon, verreries. Comm. de blé, bijouterie. Terr. fertile, mais marécageux. A 1 l. de la mer, 15 E. de Bologne, 13 N. E. de Florence. Long. E. 9° 20' 36"; lat. N. 45° 25' 5".

RAVENSBERG (*Prusse*), cercle du gr.-duché du B.-Rhin. Pop. 71,300 hab. Abonde en chanvre et lin très fin. Manuf. nombreuses, v. et chât. à 5 l. N. E. de Munster.

RAVENSBOURG (*Wurtemberg*), pet. v. sur la Cheuss, à 4 l. de Buchorn. Pop. 3000 hab.

RAVENSTEIN (*Pays-Bas*), pet. v. du Brabant sept. sur la Meuse, à 4 l. S. O. de Nimègue.

RAVIÈRES, b. de Fr., dép. de l'Yonne (*Bourgogne*), à 4 l. S.E. de *Tonnerre* ✉.

RAVIGNY, b. de Fr., dép. de la Mayenne (*Maine*), cant. et à 2 l. de *Pré-en-Pail* ✉.

RAVILLE, vil. de Fr., dép. de la Moselle (*Lorraine*), à 3 l. S. de Boulay, 7 E. de *Metz* ✉.

RAY, b. de Fr. dép. de la H.-Saône (*Franche-Comté*), à 7 l. E. q. N. de Gray, 6 O. de *Vesoul* ✉.

RAYN (*Bav.*) pet. v. près du Lech, sur la riv. d'Acha, à 2 l. 1/2 S. E. de Donawert, 5 O. S. de Neubourg.

RAZAT (cap) (*Afr.*), cap sur la côte du désert de Barqâh.

RÉ (l'île de) (*Océan*), île des côtes de Fr., dép. de la Charente-Inf. (*Aunis*), à 3 l. O. de la Rochelle. Long. occ. du du fanal 3° 53' 40"; Lat. N. 46° 14' 49". 5 l. de long sur 1 et 1/2 de large. Elle est séparée de l'île d'Oléron par le détroit appelé *Pertuis d'Antioche*. Sel, vin, eau-de-vie, liqueurs; 8 vil., et 17,000 hab., c.-l. St.-Martin de Ré, pet. port, trib. de commerce; 4 forts, la citadelle de St.-Martin, le fort de la Prée, le fort Samblanceaux et le fort Matray.

READING, *Pontes* (*Anglet.*), v. cap. du comté de Berk, au confluent de la Tamise et du Kennet, à 9 l. S. E. d'Oxford, 14 O. de Londres. Long occ. 3° 18'; lat. N. 51° 27'. Manuf. de gazes et rubans. Comm. de farines et drèche. Pop. 12,000 h.

READING (*Amér. sept., Et.-Un.*), v. de la Pensylvanie, c.-l. du comté de Berk, sur la rive sept. du Shuylkill, à 25 l. N. O. de Philadelphie. Long. occ. 78° 32'; lat. N. 40° 35'.

REALEJO (*Amér. sept., Et.-Un.*), v. de la rép. de Guatemala, prov. de Nicaragua, à 26 l. O. N. de Léon, 78 S. E. de Guatemala. Long. occ. 91° 30'; lat. N. 13° 12'. Port sûr et commode.

REALMONT, pet. v. de Fr., dép. du Tarn (*Languedoc*), c.-l. de cant., arr. et à 4 l. S. d'*Albi* ✉. Fabr. de ratines et étoffes de laines. Pop. du cant. 11,125 hab.

REALVILLE, pet. v. de Fr., dép., de Tarn-et-Garonne (*Quercy*), sur l'Aveyron, arr. et à 3 l. N. E. de *Montauban* ✉.

REAUMUR, b. de Fr., dép. de la Vendée

(*Poitou*), à 8 l. N. de *Fontenay* ✉.

REAUX, b. de Fr., dép. de la Charente-Inf. (*Saintonge*), arr. et cant. de *Jonsac* ✉.

REBAIS, v. de Fr., dép. de Seine-et-Marne (*Brie*), ✉ 🖃; c.-l. de cant., arr. et à 3 l. E. N. de Coulommiers. Pop. du cant. 11,360 hab.

REBRECHIEN, vil. de Fr., dép. du Loiret (*Orléanais*), arr. et à 3 l. N. E. d'*Orléans* ✉.

RECANATI (*Italie*), v. épisc. des Etats de l'Eglise, délégation de Macerata. A 2 l. S. O. de Lorette, 5 S. d'Ancône. Long. E 11° 11′ 8″; lat. N. 43° 25′ 44″.

RECEY-SUR-OURCE, b. de Fr., dép. de la Côte-d'Or (*Bourgogne*), c.-l. de cant., arr. et à 5 l. S. E. de *Châtillon-sur-Seine* ✉. Pop. du cant. 6166 hab.

RECHBERG (*Wurtemberg*), seigneurie du cercle de la Jaxt, à 11 l. E. d'Esselingen.

RECHENBERG (*Saxe*), pet. v. sur la Mulde, dans le cercle d'Erzegebirge, à 8 l. S. de Dresde.

RECHESY, vil. de Fr., dép. du H.-Rhin (*Alsace*), à 2 l. E. de *Delle* ✉.

RECHICOURT (la petite), vil. de Fr., dép. de la Meurthe (*Lorraine*), c.-l. de cant., arr. et à 4 l. S. O. de *Sarrebourg* ✉. Pop. du cant. 8141 hab.

RECHOTTE, vil. de Fr., dép. du H.-Rhin (*Alsace*), à 2 l. E. de *Béfort* ✉.

RECICOURT, vil. de Fr., dép. de la Meuse (*Lorraine*), arr. et à 4 l. O. de *Verdun* ✉.

RECIFE. *V.* PERNAMBUCO.

RECKEM (*Pays-Bas*), pet. v. de la prov. de Limbourg, près de la Meuse, à 4 l. N. de Maestricht.

RECKLINGSHAUSEN (*Prusse*), v. de la régence de Munster, à 9 l. E. de Wesel, 12 O. de Ham. Long. E. 4° 48′; lat. N. 51° 39′. Pop. 2500 hab. Fabr. de draps; c.-l. d'une seigneurie qui a 22 l. carrées de superficie et 38,000 hab.

RECOLOGNE, vil. de Fr., dép. du Doubs (*Franche-Comté*), arr. et à 4 l. O. q. N. de *Besançon* ✉.

RECOUVRANCE, vil. de Fr., dép. du H.-Rhin (*Alsace*), à 2 l. et 1/2 E. de *Béfort* ✉. — l'une des divisions de la ville de Brest; séjour des marins et des ouvriers du port.

RECOVERY (*Amér. sept., Et.-Un.*), fort de l'état des Illinois, à 11 l. N. O. du fort de Jefferson. Long. occ. 87° 57; lat. N. 40° 18′.

REDERSDORFF, vil. de Fr., dép. du H.-Rhin (*Alsace*), à 5 l. S. O. d'*Huningue* ✉.

REDERSHEIM, vil. de Fr., dép. du H.-Rhin (*Alsace*), à 1/2 l. E. de Sulz, 2 S. q. E. de *Ruffach* ✉.

REDNITS (*Allem.*), riv. qui prend sa source en Franconie, traverse le territ. de Nuremberg et se jette dans le Mayn, après avoir baigné la v. de Bamberg.

REDON, pet. v. de Fr., dép. d'Ille-et-Vilaine (*Bretagne*), 🖃 ✉, c.-l. d'arr. avec just. de paix et trib. de 1re inst., sur la Vilaine, à 12 l. E. de Vannes, 14 S. O. de Rennes. Long. occ. 4° 23′; lat. N. 47° 36′ 9″. Pop. 4000 hab. Les vaisseaux de 200 tonneaux peuvent y remonter. Construction de navires; exportation de sel, grains, bois, fers, plomb, ardoises, toiles, laine, plumes, miel, cire, cuirs. L'arr. compte 73,283 hab., répartis en 7 cant. et 70 communes. Le cant. de Redon a 12,124 hab.

REDONDELA (*Esp.*), pet. v. de Galice, au fond d'un pet. golfe, à 5 l. S. de Pontevedra, 3 N. E de Vigo.

REDONDESCO (*Emp. d'Autr.*), pet. v. du roy. lombard-vénitien, sur le Panaro, au S. de Mariana.

REDONDO (*Portug.*), v. de l'Alentejo, à 5 l. N. E. d'Evora. Pop. 3000 h.

REES (*Prusse*), pet. v. de la rég. de Clèves, sur la rive droite du Rhin, à 5 l. N. O. de Wesel. Long. E. 4° 2′; lat. N. 51° 45′.

REFFROY, vil. de Fr., dép. de la Meuse (*Lorraine*), arr. et à 4 l. S. O. de *Commercy* ✉. Mines de fer.

REGEN (cercle de la) (*Bav.*), un des 9 cercles de ce roy., sit. à l'O. de celui du B.-Danube. Il renferme 357,085 hab., et a pour c.-l. Ratisbonne. — riv. qui prend sa source en Bohême, et se jette dans le Danube, près de Ratisbonne.

REGENSBRUCH (*Suisse*), v. du cant. et à 2 l. N. N. O. de Zurich, 3 E. de Bade. Long. E. 6° 6′; lat. N. 47° 23′.

REGENSTAUF ou DONASTAUF (*Bav.*), pet. v. sur la Regen, à 3 l. N. E. de Ratisbonne.

REGENWALDE (*Prusse*), v. de la rég. de Stettin, à 12 l. N. E. de Stargard.

REGGIO (*Italie*), v. du duché de Modène, à 5 l. O. q. N. de Modène, autant S. E. de Parme. Long. E. 8° 15′; lat. N. 44° 33′. Patrie de l'Arioste. Belle cathédrale, bibliothèque publique, musée d'histoire naturelle. Pop. 13000 hab. Comm. de blé, vins, fromages. — (*Naples*), v. archiép. de la Calabre ultér., à l'extrémité de l'Apennin, sur le phare de Messine. A 5 l. S. E. de Messine, 80 S. q. E. de Naples. Pop. 17000 hab. Comm. de soies, vins, huiles

et fruits. Long. E. 13° 48′ ; lat. N. 38° 6′.

REGHEN (*Emp. d'Autr.*), pet. v. de Transylvanie, à 17 l. E. de Dobroca, 28 N. E. de Weissembourg.

RÉGINO, vil. de Fr., dép. de la Corse, c.-l. de cant., arr. de Calvi. *Bastia* ✉. Pop. du cant. 4655 hab.

REGMALARD, b. de Fr., dép. de l'Orne (*Perche*), sur l'Huisne; ✉; c.-l. de cant., arr. et à 5 l. S. E. de Mortagne. Pop. du cant. 3349 hab.

RÉGNÉ ou RIGNÉ, ville de Fr., dép. du Rhône (*Beaujolais*), à 1 l. E. de *Beaujeu* ✉.

RÉGNY, b. de Fr., dép. de la Loire (*Forez*), à 2 l. E. de Roanne, 1 E. de *Saint-Syphorien-de-Lay* ✉.

REGNITZ (*Bav.*), riv. formée par la réunion de la Rednitz et de la Pegnitz à Fulde. Elle se jette dans le Mayn, au-dessous de Bamberg.

REHBURG (*Hanovre*), b. de la princ. de Calemberg, sur le Moorbach, à 10 l. N. O. de Hanovre.

REICHENAU (*Allem.*), pet. île du lac de Constance, au gr.-duc de Bade. Pop. 1400 hab. — (*Suisse*), b. des Grisons, sur le Rhin, à 3 l. S. O. de Coire. — autre (*Emp. d'Autr.*), en Bohême, au cercle et à 9 l. S. E. de Kœnisberg.

REICHENBAGH (*Saxe*), v. du Voigtland, à 4 l. S. Zwickau. Comm. de draps, — (*Emp. d'Autr.*), pet. v. de Silésie, princ. et à 6 l. S. E. de Schweidnitz. Comm. de toiles de lin, basins et futaines.

REICHENBERG (*Emp. d'Autr.*), v. de Bohême, dans le cercle et à 10 l. N. de Buntzlau. Pop. 12,000 hab. Fabr. de draps et bas de laine. — autre (*Allem.*), dans le duché de Hesse, à 4 l. N. O. d'Erbach.

REICHENBOURG (*Suisse*), pet. distr. du cant. de Schweitz.

REICHENBUCH (*Prusse*), b. du gr.-duché du B.-Rhin, à 7 l. S. E. de Rées.

REICHENHALL (*Bav.*), v. du cercle de l'Isar, sur la Sala, à 3 l. S. O. de Salzbourg. Sources d'eau salée. Pop. 2400 hab.

REICHENSTEIN (*Prusse*), pet. v. de la rég. de Breslau, à 4 l. S. E. de Glatz. Mines aux env.

REICHENWEYER, vil. de Fr., dép. du H.-Rhin (*Alsace*). Vignobles. A 3 l. N. O. de *Colmar* ✉.

REICHERSBERG (*Bav.*), pet. v. sit. sur l'Inn, à 7 l. S. de Passau.

REICHSHOFFEN, pet. v. de Fr., dép. du Bas-Rhin (*Lorraine*), à 3 l. N. d'*Haguenau* ✉, avec un château.

REIFFERSCHEID (*Prusse*), pet. v. de la rég. d'Aix-la-Chapelle, avec chât., sur la Brayff; à la source de la Roër, à 6 l. N. de Pruym, 15 S. de Juliers.

REIGHLEY (*Angl.*), b. du comté et à 13 l. O. d'York.

REIGNAC, vil. de Fr., dép. de la Gironde (*Guyenne*), à 5 l. N. de Bourg, 4 de *Blaye* ✉.

REILLANE, pet. v. de Fr., dép. des B.-Alpes (*Provence*), c.-l. de cant., arr. et à 3 l. S. O. de Forcalquier, 2 de *Manosque* ✉ Pop. du cant. 4301 hab.

REIMS ou RHEIMS, *Durocorturum*, v. de Fr., dép. de la Marne, sur la Vesle ✉; arch., c.-l. de s.-préf., trib. de paix, de 1re inst. et de comm., chambre de commerce, chambre des manufact., bourse, conseil de prud'hommes, collége royal. Pop. 32,000 hab. Fabr. de draps, étamines, ras, droguets, camelots, flanelles, crêpes, bluteaux, toiles, casimirs, étoffes de laine, soie et coton, couvertures, bonneterie, chapellerie, mégisserie, acides, sels, pain d'épices; gr.-comm. de vins. Foires de 3 jours, le 7 janvier; de 8 jours, le mardi de Pâques; de 3 jours, le 23 juillet et le 3 septembre. Cathédrale gothique très remarquable. Patrie de dom Ruinart, de Colbert, de Pluche, de Lebatteux, Linguet, etc. A 36 l. E. N. E. de Paris (dist. légale, 152 kilom.). On paie 19 postes. Long. E. 1° 42′ 32″.; lat. N. 49° 14′ 41″. L'arr. de Reims compte 10,876 hab. répartis en 10 cant. et 185 communes. Les 3 cant. de Reims ont ensemble 34,200 h.

REINE (Ste-) ou ALISE, b. de Fr., dép. de la Côte-d'Or (*Bourgogne*). Eaux min., hôpital célèbre; à 1 l. de *Flavigny* ✉. Long. E. 2° 9′; lat. N. 47° 32′ 18″.

REINECK (*Bav.*), pet. v. sur le Sinn, près du Mayn; à 9 l. N. de Wurtzbourg.

REINHARTZ (*Saxe*), b. sit. au S. de Wittemberg. Fabr. d'instrumens de mécanique, d'optique et de physique.

REINS, pet. riv. de Fr., qui prend sa source dans les mont. du dép. du Rhône (*Beaujolais*), et se jette dans la Loire, à 1 l. N. de Roanne.

REINVILLERS, vil. de Fr., dép. de l'Oise (*Isle-de-France*), à 3 l. de *Beauvais* ✉.

REIPERSWEILLER, pet. v. de Fr., dép. du H.-Rhin (*Alsace*), à 2 l. E. de Colmar, 5 de *Phalzbourg* ✉.

REISSOUSE, pet. riv. de Fr., dép. de l'Ain (*Bresse*). Elle passe à Bourg, et se jette dans la Saône, à demi-l. au-dessous de Pont-de-Vaux.

REMAGEN (*Prusse*), b. du gr.-duché du B.-Rhin, à 4 l. S. E. de Bonn.

REMAUDIERE, vil. de Fr., dép. de la Loire-Inf. (*Bretagne*), à 5 l. de *Nantes* ✉.

REMEDIOS (*Amér. mér.*), port sur la côte N. O. de Cundinamarca (*Colombie*). Long. occ. 138° 14′; 5″; lat. 57° 24′.

REMICH (*Pays-Bas*), vil. du gr. duché et à 4 l. S. E. de Luxembourg. Pop. 1200 hab.

REMILLY, vil. de Fr., dép. de la Moselle (*Lorraine*), arr. et à 5 l. S. E. de *Metz* ✉. — autre au dép. des Ardennes (*Champagne*), cant. de Renwez, arr. et à 3 l. O. de *Mézières* ✉.

REMINGEN, vil. de Fr., dép. du H.-Rhin (*Alsace*), à 1 l. et 1/2 O. de *Mulhausen* ✉.

REMIREMONT, *Romarici mons*, v. de Fr., dép. des Vosges (*Lorraine*), ✉, c.-l. d'arr. avec just. de paix et trib. de 1re inst., sur la gauche de la Moselle, au pied des Vosges, à 5 l. S. E. d'Epinal, 14 O. q. S. de Colmar. Long. E. 4° 15′; lat. N. 48° 3. Pop. 4000 hab. Fabr. de kirchenwasser. L'arr. compte 56,381 hab., rép. en 4 cant. et 37 communes. Le c. de Remiremont a 18,159 hab.

REMO (San-) (*Et. sardes*), pet. v. marit. du duché de Gènes. Pop. 8000 hab. A 11 l. N. E. de Nice. Comm. d'oranges, huiles, fruits, etc.

REMOLLON, vil. de Fr., dép. des H.-Alpes (*Dauphiné*), arr. et à 7 l. S. O. d'Embrun, 3 S. q. E. de *Gap* ✉.

REMOUILLE, vil. de Fr., dép. de la Loire-Inf. (*Bretagne*), arr. et à 6 l. S. E. de *Nantes* ✉.

REMOULINS, b. de Fr., dép. du Gard (*Languedoc*), c.-l. de cant., arr. et à 3 l. S. E. d'*Uzès* ✉. Pop. du c. 5535 hab.

REMUZAT, vil. de Fr., dép. de la Drôme (*Dauphiné*), c.-l. de cant., arr. et à 4 l. E. N. de *Nyons* ✉. Pop. du cant. 4721 hab.

REMY (St.-), pet. v. de Fr., dép. des Bouches-du-Rhône (*Provence*). ✉; c.-l. de cant., à 3 l. E. q. S. de Tarascon, 5 N. E. d'Arles. Long. E. 2° 29′; lat. N. 43° 47′. Patrie de Michel Nostradamus, et de l'abbé Expilly. Arc de triomphe et mausolée romains. Filature de soie. Pop. du cant. 11,311 hab. — b. du dép. du Puy-de-Dôme (*Auvergne*), c.-l. de cant., arr., et à 1 l. et 1/2 N. E. de *Thiers* ✉. Pop. du cant. 10,742 hab. — autre, dép. de l'Allier (*Auvergne*), à 5 l. S. E. de *St.-Pourçain* ✉. — autre, dép. de Maine-et-Loire (*Anjou*), sur la Loire, à 5 l. O. N. de *Saumur* ✉. — autre, dép. de l'Oise (*Beauvoisis*), à 2 l. N. de *Clermont* ✉.

REMY-EN-BOUZEMONT, vil. de Fr., dép. de la Marne (*Champagne*), c.-l. de cant., arr. et à 3 l. S. de *Vitry-sur-Marne* ✉. Pop. du cant. 7538 hab.

RENAC, vil. de Fr., dép. d'Ille-et-Vilaine (*Bretagne*), à 3 l. N. E. de *Redon* ✉.

RENAISON, b. de Fr., dép. de la Loire (*Forez*), à 2 l. de *Roanne* ✉.

RENAIX (*Pays-Bas*), v. de Flandre, à 3 l. S. d'Oudenarde, 8 S. O. de Gand. 9500 hab.

RENAN (St.-), vil. de Fr., dép. du Finistère (*Bretagne*), c.-l. de cant., arr. et à 3 l. O. q. N. de *Brest* ✉. Pop. du cant. 12,381 hab.

RENARDS (îles aux) ou ALÉOUTIENNES (*Amer. sept.*), chaîne d'îles sit. au N. O. de l'Amér. sept., entre la pointe d'Alashka et la presqu'île du Kamtschatka. On en compte 26, entre les 52° 30′ et les 55° de lat. N., et entre les 171 et 193° de long. or.

RENAS (*Indes or.*), v. du Pendj-Ab, sit. sur le bras or. du Sinde ou Indus.

RENATRY (*Emp. d'Autr.*), v. de Bohême, dans le cercle et à 4 l. et 1/2 S. O. de Boleslau.

RENAUDIÈRE (la) vil. de Fr., dép. de la Loire-Inf. (*Bretagne*), arr. et à 4 l. E. de *Nantes* ✉.

RENCHEN (*Allem.*), b. du gr.-duché de Bade, à 5 l. E. de Strasbourg.

RENDSBOURG (*Danemarck*), v. forte du duché de Holstein, à 7 l. S. q. E. de Sleswick. Long. E. 7° 20′; lat. N. 54° 17′. Sur l'Eider, canal de communication entre la mer du Nord et la Baltique. Pop. 4500 hab.

RÈNE, b. de Fr., dép. de la Sarthe (*Maine*), à 3 l. S. O. de *Mamers* ✉.

RENESSA (*Naples*), vil. sit. près de la v. de Naples. Patrie de Salvator Rosa.

RENNES, *Condate*, v. de Fr., c.-l. de préf. du dép. d'Ille-et-Vilaine (*Bretagne*). ✉ ✉; siége d'un évêché suffragant de Tours, et d'une cour royale; 13e div. milit.; 4 trib. de paix; trib. de 1re inst. et de comm. La v. de Rennes, arrosée par la Vilaine, est sit. à 25 l. N. de Nantes, 50 E. q. S. de Brest, 82 O. de Paris (dist. légale 346 kilom.). On paie 44 postes 1/2 par Alençon ou 41 et 1/2 par Fougères. Long. occ. 4° 1′ 2″; lat. N. 48° 6′ 50″. La pop. de Rennes s'élève à 30,000 hab. Son comm. est peu important; il consiste en toiles, beurre, bestiaux, chanvre et fil. Fabr. de grosses toiles, serges, couvertures, cordages. Tanneries, papet., fonderies. On remarque à Rennes un petit

nombre de beaux édifices. Cette ville possède une université, une école de droit, écoles militaire, de mathématiques, de dessin, et de chirurgie; bibliot.; galerie de tableaux; société d'agr. L'arr. compte 124,389 hab., répartis en 10 cant. et 79 communes. Les 4 cant. de Rennes ont ensemble 57,000 hab.

RENO (*Italie*), riv. de l'Etat de l'Eglise, qui prend sa source dans les Apennins et se jette dans le Pô, à l'O. de Ferrare.

RENTEIRA (*Esp.*), b. de Biscaye, sur le bord de la mer, à 2 l. O. q. N. de Fontarabie.

RENTI, pet. v. de Fr., dép. du Pas-de-Calais (*Artois*), sur l'Aa, à 5 l. S. O. de *St.-Omer* ✉.

RENWEZ, b. de Fr., dép. des Ardennes (*Champagne*), c.-l. de cant., arr. et à 3 l. N. O. de *Mézières* ✉. Pop. du cant. 7286 hab.

RÉOLE (la), pet. v. de Fr., dép. de la Gironde (*Bazadois*). ✉ ; c.-l. d'arr. avec just. de paix et tribunal de 1re inst., sur la Garonne, à 5 l. N. q. E. de Bazas, 12 S. E. de Bordeaux. Long. occ. 2° 21'; lat. N. 44° 35'. Pop. 3680 hab. Comm. de grains, vins, bestiaux. L'arr. compte 53,954 hab., répartis en 6 cant. et 105 communes. Le cant. de la Réole a 14,544 hab.

REPPEN (*Prusse*), pet. v. forte de la rég. de Francfort-sur-l'Oder. Pop. 2600 hab.; à 4 l. E. de Francfort-sur-l'Oder.

REQUENA (*Esp.*), v. forte de la Nouv.-Castille, à 14 l. O. de Valence, 55 E. E. S. de Madrid. Long. occ. 3° 20'; lat. N. 39° 35'. Pop. 6000 hab. Culture de la soie.

REQUISTAT, vil. de Fr., dép. de l'Aveyron (*Rouergue*), arr. et à 8 l. S. de *Rodez* ✉.

RESCHE ou RESHT (*Asie*), v. de Perse, cap. du Chilan, à 2 l. de la mer Caspienne, et à 33 l. N. de Casbin; 2000 maisons. Port peu sûr. Comm. considérable en soie. Fabr. d'étoffes de soie et de coton. Long. E. 66° 25'; lat. N. 36° 45'.

RÉSOLUTION (*Océanie*), île de l'Archipel Dangereux Long. occ. 144°; lat. S. 17° 24'.

RESOW (*Emp. d'Autr.*), pet. v. de la Gallicie, avec un chât., sur la Wisoch, à 31 l. O. de Léopold. Long. E. 20° 12'; lat. N. 49° 53'.

RESSONS, b. de Fr., dép. de l'Oise (*Picardie*), c.-l. de cant. A 4 l. S. de Montdidier, 3 de *Compiègne* ✉. Pop. du cant. 10,160 hab.

RESTIGNÉ, b. de Fr., dép. d'Indre-et-Loire (*Anjou*), à 6 l. N. E. de Saumur, 1 de *Bourgueil* ✉.

RETFORT (*Angl.*), b. du comté et à 10 l. N. O. de Nottingham, 55 N. O. de Londres. Pop. 2300 hab.

RETHEL, v. de Fr., dép. des Ardennes (*Champagne*), près de l'Aisne. ✉ , c.-l. de s.-préf.; tribunal de 1re inst. Fabr. d'étoffes de laine. Foire le lundi qui suit la Ste.-Anne, 2 jours. A 9 l. S. O. de Mézières. Long. E. 2° 3'; lat. N. 49° 53'. Rethel a 5700 hab.; son arr. en compte 60,000, répartis en 6 cant. et 124 communes. Le cant. de Rethel a 13,388 hab.

RETHEM (*Han.*), pet. v. près du confl. de l'Aller et de la Lène, à 4 l. E. de Hoya, 10 N. O. de Zell. Pop. 1000 hab.

RETIERS, vil. de Fr., dép. d'Ille-et-Vilaine (*Bretagne*), c.-l. de cant., arr. et à 7 l. O. de Vitré, 3 de *la Guerche* ✉. Pop. du cant. 15,383 hab.

RETIMO (*Médit.*), v. de Candie, avec port et citadelle, sur la côte sept. de l'île. Pop. 6000 hab. Comm. d'huiles. A 16 l. O. de Candie. Long. E. 22° 28'; lat. N. 35° 27' 30".

RETORBIO (*Emp. d'Autr.*), b. du roy. lombard-vénitien, à 6 l. S. de Pavie. Eaux thermales.

RETTELSTEIN (*Emp. d'Autr.*), pet. v. de Styrie, sur la Muhr.

RETTINGHERY (*Indes or.*), v. forte du Maïssour, à 38 l. N. E. de Seringapatnam. Long. E. 71° 44'; lat. N. 14° 5'.

RETZ, pet. contrée et vil. du dép. de la Loire-Inf. (*Bretagne*). Machecoul en était le chef-lieu.

RETZBACH (*Emp. d'Autr.*), b. de la B.-Autriche, près de Rez.

REUGNY, b. de Fr., dép. d'Indre-et-Loire (*Touraine*), à 2 l. N. d'Amboise, 4 de *Tours* ✉.

REUILLY, b. de Fr., dép. de l'Indre (*Berry*), à 6 l. O. de Bourges, 4 N. d'*Issoudun* ✉.

REUS (*Esp.*), v. de Catalogne, à 2 l. de la mer. Bons vignobles. Comm. de vins et eaux-de-vie. Fabr. de soieries et tissus de coton. A 5 l. N. de Taragone. Pop. 20,000 hab.

REUSCHEMBERG (*Prusse*), b. du duché et à 4 l. S. E. de Juliers.

REUSS ou RUSS (*Suisse*), riv. qui prend sa source au mont de la Fourche, sort du lac Luzandro, coule au N. dans la vallée d'Urseren, au-dessous du Pont du Diable, se jette dans le lac de Lucerne, d'où elle ressort à Lucerne, et se perd dans l'Aar, au-dessous de Windisch. — ou REUSSEN (*Saxe*), contrée du Voigtland, qui forme deux principautés,

Reuss-Greitz et Reuss-Schleitz. Pop. 85,000 hab. Surface 50 l. carrées.

REUTLINGEN (*Wurtemberg*), v. sit. dans une plaine, sur l'Echer, près du Neckar, à 3 l. E. de Tubingen. Long. E. 6° 56′; lat. N. 48° 29′ 15″. Fabr. d'étoffes de laine, tissus de coton, etc. Lycée. Pop. 8000 hab.

REVEILLON, vil. de Fr., dép. de l'Orne (*Perche*). Papet. A 1 l. de *Mortagne* ✉.

REVEL (*Russie d'Eur.*), v. forte, cap. du gouv. de l'Esthonie, avec un port sur le golfe de Finlande. Pop. 18,000 hab. Gymnase, acad. instituée pour la jeunesse, bibl. Fabr. de tissus de coton, chapellerie, tanneries, etc. Deux foires très fréquentées en mai et septembre. Revel est sit. à 50 l. N. de Riga, 53 O. q. S. de St.-Pétersbourg. Long. E. 22° 14′ 54″; lat. N. 59° 26′ 35″. — Gouv. borné, S. par celui de Riga, E. par celui de St.-Pétersbourg, N. par le golfe de Finlande, O. par la Baltique. Pop. 202,300 hab. Seigle, chanvre, lin, nombreux troupeaux. — v. de Fr., dép. de la H.-Garonne (*Guyenne*), ✉, c.-l. de cant., arr. et à 5 l. N. E. de Villefranche. Long. occ. 0° 20′; lat. N. 43° 29′. Pop. de la v. 5200 hab., et du cant. 11,926. — autre, dép. de l'Isère (*Dauphiné*), à 6 l. S. E. de Vienne, 1 de *Beaurepaire* ✉.

REVELLO (*Et. sardes*), vil. du Piémont, à 3 l. N. de Saluces.

REVERO (*Emp. d'Autr.*), v. forte du roy. lombard-vénitien, sur le Pô, à 8 l. S. E. de Mantoue. Pop. 3200 hab. Long. E. 8° 53′; lat. N. 44° 57′.

REVIGNY, b. de Fr., dép. de la Meuse (*Barois*), c.-l. de cant., arr. et à 3 l. N. O. de *Bar-le-Duc* ✉. Pop. du cant. 9070 habitans.

REVIN, pet. v. de Fr., dép. des Ardennes (*Champagne*), sur la Meuse, à 2 l. E. de *Rocroy* ✉.

REYNA (*Esp.*), v. de la Nouv.-Castille, sur les confins de l'Andalousie, avec château; à 5 l. N. E. de Guadalcanal.

REYNEL, b. de Fr., dép. de la H.-Marne (*Champagne*), à 6 l. N. E. de *Chaumont* ✉.

REYRIEUX, vil. de Fr., dép. de l'Ain (*Bresse*), à demi-l. E. de *Trevoux* ✉.

REZ (*Emp. d'Autr.*), pet. v. sit. à 4 l. O. de Znaïm, 20 O. de Vienne. Vignoble.

REZAN (*Russie d'Eur.*), v. sur l'Ocra, à 34 l. S. E. de Moskou. Long. E. 36° 40′; lat. N. 54° 42′.

REZAT (*Allem.*), petites rivières de Bav. qui, réunies, forment la riv. de Redwitz. — Cercle de Bav. borné, N. par le H.-Mayn, E. par la Regen, S. par le H.-Danube, O. par le Wurtemberg. Pop. 526,000 hab. Capitale, Rothenbourg.

REZE, b. de Fr., dép. de la Loire-Inf. (*Bretagne*), à 1 l. S. de *Nantes* ✉.

REZITZA (*Russie d'Eur.*), pet. v. du gouv. et à 25 l. N. O. de Polotsk, 14 N. E. de Dinabourg.

RHEINA (*Prusse*), v. de la rég. de Munster. Fabr. de draps et cuirs. Pop. 2100 hab.

RHEINAU (*Suisse*), b. du cant. de Thurgovie, à 2 l. S. O. de Schaffhousen.

RHEIN-CASSEL (*Prusse*), b. de la rég. de Cologne, à 3 l. N. q. O. de Cologne.

RHEINDORF (*Prusse*), b. de la rég. de Dusseldorf, à 1 l. E. de Bonn, 5 S. q. E. de Cologne.

RHEINEAK (*Prusse*), b. de la rég. de Coblentz, à 7 l. N. q. O. de Coblentz, 3 N. O. d'Andernach.

RHEINFELS (*Prusse*), place forte de la rég. de Coblentz, sur la rive gauche du Rhin, au N. de Saint-Goar, et à 6 l. N. E. de Simmeren.

RHEINSBERG (*Prusse*), pet. v. de la rég. de Potsdam, à 4 l. N. O. de Rupin, 15 et 1/2 N. O. de Berlin. Long. E. 10° 40′; lat. N. 33° 5′.

RHEINSBOURG ou RHYNEBERG (*Pays-Bas*), vil. de Hollande, à 1 l. et 1/2 S. E. de Leyde.

RHENE (*Allem.*), b. du comté et à 5 l. N. O. de Waldeck.

RHENEN (*Allem.*), pet. v. du duché de Meklinbourg, à 9 l. O. de Weismar. — (*Pays-Bas*), v. de Hollande, à 7 l. S. q. E. d'Amersfort. Culture de tabac.

RHEU, vil. de Fr., dép. d'Ille-et-Vilaine (*Bretagne*), à 2 l. O. de *Rennes* ✉.

RHIN, *Rhenus* (*Eur.*), fl. qui sort des glaciers du St.-Gothard, du Bernardino, du Septimer, et du Splugen. Il se dirige d'abord vers le N. E., devient navigable à Coire, traverse le lac de Constance, se dirige à l'O., reçoit l'Aar, la Reuss, la Limmat, puis le Neckar, le Mayn, la Lippe, la Moselle, et se divise dans la prov. d'Utrech en plusieurs bras, dont l'un, sous le nom de Leck, va se joindre à la Meuse. Ce fl. se jette dans la mer d'Allemagne, après un cours de 300 l. — (dép. du BAS-), l'un des dép. de la Fr., borné, E. par le Rhin qui le sépare de la Souabe, O. par les dép. de la Meurthe et des Vosges, S. par celui du H.-Rhin, N. par la Bavière Rhenane. Long. E. de 4° 20′

à 5° 30′; lat. N. de 48° 8′ à 40° 15′. Ce dép. est formé de l'Alsace, et d'une partie de la Lorraine. Strasbourg est son c.-l. Il est divisé en 4 arr. de s.-préf. Strasbourg, Saverne, Schelestadt, et Wissembourg. Sa pop. s'élève à 502,650 hab., répartis en 33 cant. et 540 communes. Sa superficie est de 417,500 arpens métriques, dont 156,607 en forêts, et 14,390 en vignes. Revenu territorial, 24,692,000 fr. Evêché à Strasbourg. Eglises consistoriales à Strasbourg et Bischweiller. Cour royale de Colmar. 5e div. milit. Mines de fer et de houille. Blés, bois, vins, pâturages. Industrie florissante. Usines pour le fer et le cuivre, forges, martinets, faïenceries, chaudronneries, verreries; fabr. de garence, amidon, draps, papeteries, tanneries, etc. Fabr. de tabac, moulins à chanvre, blanchisseries, manuf. de toiles à voiles, ateliers de bonneterie et de teinture, tisseranderie, savonneries; fabrique de poix, etc. Semences potageres estimées. — (dép. du HAUT-), l'un des dép. de Fr., borné, E. par le Rhin, S. par la Suisse, O. par les dép. du Doubs, de la H.-Saône et des Vosges, N. par celui du B.-Rhin. Long. E. de 4° 25′ à 5° 15′; lat. N. de 47° 13′ à 48° 19′. Ce dép. est formé de la H.-Alsace, du Sundgau et du terr. de Mulhausen. Colmar est son c.-l. Il est divisé en 3 arr. de s.-préf., Colmar, Altkirck et Belfort. Sa pop. s'élève à 370,062 hab., répartis en 39 cant. et 490 communes; sa superficie est de 384,973 arpens métriques, dont 157,869 en forêts et 15000 en vignes. Revenu terr. 19,196,000 fr. Cour royale à Colmar, Eglise réformée à Mulhausen, 5e division milit. Pât., blés, vin, navettes, colza, chanvre et garance. Forges, fabr. de draps et toiles; papeteries; mines de fer, de plomb et de houille.

RHIN (cercle du) (*Bav.*), prov. bornée au N. par le gr.-duché de Hesse, E. par celui de Bade, O. par la Prusse, S. par la France. Superficie 170 l. carrées. Pop. 360,000 hab. — prov. du gr.-duché de Hesse, superficie 94 l. carrées. Pop. 150,000 hab. Mayence, c.-l. — (bas) (*Prusse*), prov. bornée N. par celle de Clèves, E. par les duchés de Nassau et de Hesse-Darmstad, S. par la France, O. par les Pays-Bas. Superficie 517 l. carrées. Pop. 930,000 hab. Cette prov. est divisée en 3 régences, Aix-la-Chapelle, Trèves et Coblentz.

RHINAU, b. de Fr., dép. du H.-Rhin (*Alsace*), à 3 l. S. q. E. de Benfeld, 4 et 1/2 E. q. N. de Schelestadt.

RHINBERG (*Prusse*), v. forte, à l'O. du Rhin, et à 7 l. N. q. E. de Crevelt, 16 N. q. O. de Cologne.

RHINECK (*Suisse*), v. cap. du Rhinthal, cant. de St.-Gall, à 4 l. E. q. N. de St.-Gall, 9 S. E. de Constance. Long. E. 7° 10′; lat. N. 47° 23′.

RHINMAGEN (*Prusse*), pet. v. du gr.-duché du B.-Rhin, à 9 l. N. O. de Coblentz.

RHODA (*Afr.*), v. d'Egypte, à 15 l. S. de Miniéh, sur la riv. occ. du Nil.

RHODE-ISLAND (*Amér. sept., Et.-Un.*), île de la baie de Naraganset, côte du Massachussets. 10,000 hab. 3 v. New-Port, Middleton et Portsmouth. — (Etat de) (*Amér. sept., Et.-Un.*), un des états de l'Union, borné à l'E. et au N. par le Massachussets, à l'O, par le Connecticut, au S. par l'Atlantique. Il a 20 l. de long, du S. au N., sur une largeur de 15 l.; sa superficie est de 274 l. carrées, et sa pop. en 1820 était de 83,059 hab. Providence et New-Port sont alternativement le siége du gouvernement.

RHODES (*Turq. d'Asie*), île sur la côte méridionale d'Anatolie. Elle a 16 l. de long et 6 de large. Le sol, mal cultivé, est naturellement fertile; il produit beaucoup de vin et de fruits. Cette île, célèbre par la résidence des chevaliers de St.-Jean de Jérusalem et le siége qu'ils y soutinrent, renferme aujourd'hui env. 6000 hab., turcs et juifs. Le c.-l., sit. sur la côte or. de l'île, est presque inhabité. Le port est à moité comblé, et n'est plus fréquenté que par des barques. Lat. N. 36° 26′.; long. E. 25° 52′.

RHÔNE, gr. fl. de Fr., qui prend sa source dans un glacier au pied du mont de la Fourche, entre les 46 et 47 deg. de lat. N., et les 6 et 7 deg. de long. E. Il traverse le Valais, tombe dans le lac de Genève, en face de Villeneuve, en sort à Genève, reçoit les eaux de la riv. d'Arve, passe à Seyssel, où il commence à être navigable, et à St.-Genix. Il arrose Genève, Lyon, Condrieux, Vienne, Tournon, Viviers, Valence, Avignon, Pont-St.-Eprit, Beaucaire, Tarascon et Arles, et se rend par trois embouch. dans la Méditerranée. Il reçoit à droite l'Ain, la Saône, l'Ardèche, le Gard; à gauche, l'Isère, la Drôme et la Durance. La longueur de son cours est de plus de 200 l. — (dép. du), l'un des dép. de la Fr., formé du Lyonnais et du Beaujolais, borné N. par le dép. de Saône-et-Loire, E. par ceux de l'Ain et de l'Isère, S. par ce dernier, O. par celui de la Loire. Lyon, c.-l. de préf.; 2 arr., Lyon et Villefranche;

25 cant. et 254 communes. Sa superficie est de 291,425 arpens métriques, dont, 13,000, en vignes. Le revenu territorial est évalué à 21,153,000 francs, et la pop. à 377,000 hab. Arch., 19e division milit., cour royale; église consistoriale réformée, à Lyon. Ce dép. se distingue par le comm. des soies et par les produits des célèbres manuf. de Lyon et de Tarare. Il fait aussi un comm. considérable de ses vins, parmi lesquels on remarque ceux de Condrieux, de Côte-Rôtie, etc. Les chèvres du Mont-d'Or fournissent un fromage estimé et un duvet précieux. — (dép. des Bouches-du-), l'un des dép. de Fr., formé par une partie de la Provence, et le terr. d'Avignon ou Comtat Venaissin. Il est borné au N. par les dép. de Vaucluse et du Gard, à l'E. par ceux des B.-Alpes et du Var, au S. par la Médit., à l'O. par le dép. du Gard. Il se divise en 3 arr., Marseille, préf., Aix et Arles; en 22 cant. et 108 communes. Sa superficie est de 506,847 arpens métriques, dont 54,994 en forêts, et 26,500 en vignes. Le revenu territorial est évalué à 23,588,000 fr., et la pop. à 313,614 hab. 8e div. milit. Cour royale et arch. à Aix, év. à Marseille et Arles, église consistoriale réformée et synagogue à Marseille. Ce dép. fournit huile d'olive, soie, vins, fruits, acides végétaux et minéraux, bouchons de liége, marbre et albâtre. On y fabrique savon, essences, parfums, soudes, coutellerie, bonneterie. Le comm. maritime y est florissant. Eaux minérales à Aix.

RHUIS, presqu'île de Fr., dép. du Morbihan (*Bretagne*), qui forme, avec celle de Quiberon, la baie du Morbihan. — vil. de ce nom, à 4 l. de *Vannes* ✉.

RHYNBECK (*Amér. sept., Et.-Un.*), v. sit. sur la riv. d'Hudson, à 6 l. N. de Pougkeepsie, 34 N. de New-York.

RIAILLÉ, v. de Fr., dép. de la Loire-Inf. (*Bretagne*), c.-l. de cant., arr. et à 4 l. N. d'*Ancenis* ✉. Forges. Pop. du cant. 7665 hab.

RIANS, b. de Fr., dép. du Var (*Provence*), à 5 l. O. de *Barjols* ✉, 5 E. d'Aix.

RIASJK (*Russie d'Eur.*), b. du gouv. et à 26 l. S. E. de Ricœzan, 35 E. N. E. de Tula.

RIBADAVIA (*Esp.*), v. de la Galice, au confl. du Minho et de l'Avia, à 6 l. S. O. d'Orense. Vin estimé.

RIBADEO (*Esp.*), v. de la Galice, près de l'emb. de la riv. d'Eo, à 8 l. N. E. de Compostelle; pet. port. Pop. 2000 hab.

RIBAGNAC, b. de Fr., dép. de la Dordogne (*Périgord*), à 2 l. S. de *Bergerac* ✉.

RIBAS (*Esp.*), b. de la Nouvelle-Castille, à 3 l. E. de Madrid.

RIBAUDON, l'une des îles d'Hières, dép. du Var (*Provence*), à 2 l. d'*Hières* ✉.

RIBAUVILLERS, pet. v. du dép. du H.-Rhin (*Alsace*), c.-l. de cant., arr. et à 3 l. N. N. O. de *Colmar* ✉. Fabr. de siamoises, toiles de coton, mouchoirs; fonderie de cloches. Pop. de la v. 4600 hab., du cant. 15,215.

RIBAY (le), b. de Fr., dép. de la Mayenne (*Maine*), ✉ 🖃, à 5 l. N. E. de Mayenne.

RIBCHESTER (*Angl.*), b. du comté de Lancastre, sur la Ribble, à 3 l. de Blakburn.

RIBECOURT, vil. de Fr., dép. de l'Oise (*Isle-de-France*), c.-l. de cant., arr. et à 3 l. S. O. de *Compiègne* ✉. Pop. du cant. 9300 hab. — autre, dép. du Nord (*Cambrésis*), à 2 l. S. O. de *Cambray* ✉.

RIBEMONT, pet. v. de Fr., dép. de l'Aisne (*Picardie*), c.-l. de cant., arr. et à 4 l. de *St.-Quentin* ✉. Pop. de la v. 2550 hab.; du cant. 13,510.

RIBERA-GRANDE (*Afr.*), v. de St.-Yago, l'une des îles du Cap-Vert, avec un port.

RIBERAC, pet. v. de Fr., dép. de la Dordogne (*Périgord*); ✉; c.-l. de s.-préf., trib. de 1re inst. A 7 l. N. O. de Périgueux, 2 E. d'Aubeterre. Comm. de grains et de toiles. Cette v. a 3604 hab.; son arr. en compte 66,160, répartis en 7 cant. et 93 communes. Le cant. de Riberac a 12,500 hab.

RIBIERS, b. de Fr., dép. des H.-Alpes (*Dauphiné*), c.-l. de cant., arr. et à 10 l. S. S. O. de Gap, sur la Buech, à 2 l. de *Sisteron* ✉ (B.-Alpes). Filature de soie, fabr. de cadis. Pop. du cant. 4050 hab.

RIBNIK (*Turq. d'Eur.*), pet. v. de la Valachie, près de l'Aluta, à 7 l. S. O. d'Argis. — autre, même contrée, à 40 l. S. de Jassy.

RIBNITZ (*Allem.*), v. du Mecklenbourg-Strélitz, à 5 l. N. E. de Rostock, sur un petit golfe de la Baltique.

RICCA (*Naples*), pet. v. du comté de Molise, à 5 l. N. de Bénévent.

RICCIA (la) (*Italie*), b. des Etats de l'Eglise, légation et à 4 l. S. q. E. de Rome.

RICEYS (les), pet. v. de Fr., dép. de l'Aube (*Champagne*), ✉, divisée en 3 bourgs, sur la riv. de l'Aigue, savoir : Ricey-le-Bas, sur la riv. occ.; Ricey-le-

Haut et Ricey-Haute-Rive, sur la rive or. Pop. 4000 hab.; c.-l. de cant., arr. et à 3 l. S. de Bar-sur-Seine. Bons vins. Pop. du cant. 7556 hab.

RICHBOROUGH (*Angl.*), v. du comté de Kent, près de Sandwich.

RICHELIEU, pet. v. de Fr., dép. d'Indre-et-Loire (*B.-Poitou*), c.-l. de cant., arr. et à 4 l. S. S. E. de Chinon, 12 S.-O. de Tours. Comm. de vins, huiles de noix, fruits secs, cire; fabr. d'eaux-de-vie. Pop. de la v. 2820 hab.; du cant. 11,640.

RICHMOND, *Rigodunum* (*Angl.*), v. du comté et à 14 l. N. O. d'York, 77 N. O. de Londres. Long. occ. 4°; lat. N. 54° 22'. Fabr. de draps et de bonneterie. Pop. 3100 hab. — vil. à 4 l. S. O. de Londres, dans le comté de Surrey. Les environs sont couverts de maisons de plaisance. — (*Amér. sept., Et.-Un.*), v. de la Virginie, au comté de Henrico, sur le bord sept. de la riv. de James, à 92 l. S. O. de Philadelphie, 40 S. O. de Washington. Long. occ. 80° 2'; lat. N. 37° 32'. C'est une des villes les plus commerçantes et les plus manufacturières des Et.-Unis. Pop. env. 15,000 hab. — autre, dans la Virginie, c.-l. d'un comté, à l'E. de la Rappahanock, à 4 l. S. O. de Westmoreland, 115 S. S. E. de Washington. — autre, dans l'Etat de Rhode-Island, comté de Washington, à 10 l. S. O. de Providence.

RICHTOLSHEIM, vil. de Fr., dép. du B.-Rhin (*Alsace*), à 2 l. et 1/2 S. E. de *Schelestadt* ✉.

RICQUIER (St.-), pet. v. de Fr., dép. de la Somme (*Picardie*), arr. et à 2 l. et 1/2 E. q. N. d'*Abbeville* ✉.

RIDDAGSHAUSEN (*Allem.*), b. du duché et à 1 l. et 1/2 E. de Brunswick.

RIDDERKERK (*Pays-Bas*), vil. de Hollande, à 2 l. S. E. de Rotterdam.

RIÉ, pet. îles des côtes de Fr., dép. de la Vendée (*Poitou*), entre le lac Périé, la mer et les pet. rivières de Rié et de Vic, à 6 l. N. des *Sables-d'Olonne* ✉. Il y existe 2 villages, St.-Hilaire-de-Rié et Notre-Dame-de-Rié.

RIEDISHEIM, vil. de Fr., dép. du H.-Rhin (*Alsace*), à 3 l. E. q. N. de Cernay, 7 S. q. E. de *Colmar* ✉.

RIEDLINGEN (*Emp. d'Autr.*), pet. v. sit. a 10 l. S. q. O. d'Ulm, sur le Danube. Long. E. 7° 8'; lat. N. 48° 11'.

RIEDWEYER, vil. de Fr., dép. du H.-Rhin (*Alsace*), à 2 l. E. q. N. de *Colmar* ✉.

RIEGGERSBOURG (*Emp. d'Autr.*), chât. fort de la B.-Styrie, dans le comté et au N. de Cilley.

RIES, vil. de Fr., dép. du Calvados (*Normandie*), c.-l. de cant., arr. et à 2 l. N. E. de *Bayeux* ✉. Pop. du c. 11,070 habitans.

RIESBACH, vil. de Fr., dép. du H.-Rhin (*Alsace*), à 4 l. O. d'*Altkirch* ✉.

RIESENGEBIRGE ou MONTAGNE DES GÉANS (*Allem.*), chaîne de mont. qui sépare la Bohême et la Moravie de la Silésie.

RIESENBOURG (*Prusse*), v. de la rég. et à 5 l. E. de Marienwerder. Pop. 2400 hab.

RIETENPURG (*Bav.*), pet. v. avec titre de comté, à 9 l. S. q. O. de Munich.

RIETI (*Italie*), v. épisc. des Etats de l'Eglise, délégation du même nom, à 9 l. S. q. E. de Spolette, 16 N. E. de Rome. Long. E. 10° 36'; lat. N. 42° 25'. Pop. 6500 hab.

RIEUMES, pet. v. de Fr., dép. de la H.-Garonne (*Armagnac*), c.-l. de cant., arr. et à 4 l. S. O. de *Muret* ✉. Pop. du cant. 6358 hab.

RIEUPEYROUX, b. de Fr., dép. de l'Aveyron (*Rouergue*), c.-l. de cant., arr. et à 4 l. E. q. S. de *Villefranche* ✉. Pop. du cant. 3108 hab.

RIEUTOR-DE-RANDON, vil. de Fr. dép. de la Lozère (*Gévaudan*), arr. et à 3 l. N. E. de *Mende* ✉.

RIEUX, *Rivi*, pet. v. de Fr., dép. de la H.-Garonne (*H.-Languedoc*), sur la riv. d'Arise, qui se jette dans la Garonne. ✉ 🖃; c.-l. de cant., arr. et à 5 l. S. q. O. de Muret. Long. occ. 1° 8'; lat. N. 43° 15' 23". Fabr. de draps et de chapeaux. Pop. du cant. 5310 hab. — autre, dép. de l'Aude (*B.-Languedoc*), à 5 l. E. de *Carcassonne* ✉. — b. de Fr., dép. du Morbihan (*Bretagne*), sur la Vilaine, arr. et à 11 l. E. de Vannes, 4 N. E. de *la Roche-Bernard* ✉.

RIEZ, *Reii Apollinarii*, pet. v. de Fr., dép. des B.-Alpes (*Provence*), sur l'Ouvestre. ✉ 🖃; c.-l. de cant., arr. et à 8 l. S. q. O. de Digne, 14 N. E. d'Aix. Long. E. 3° 45' 6"; lat. N. 43° 43' 57". Pop. de la v. 3000 hab., et du cant. 8980.

RIGA (*Russie d'Eur.*), v. forte avec un port, c.-l. du gouv. de même nom, cap. de la Livonie, à 9 l. E. N. de Mittau, 20 S. O. de St.-Pétersbourg. Long. E. 21° 42' 15"; lat. N. 56° 56' 32". Cette v. est sit. sur la Dwina, à 2 l. de son emb., dans la mer Baltique. Elle compte 36,000 hab. Son port est spacieux et sûr. Elle possède plusieurs établ. littéraires, lycée, collége, sociétés scientifiques. Fabr. d'amidon, fleurs artificielles, cartes à jouer,

savonneries, raffineries ; comm. de pelleteries, poix, goudron, blé, chanvre, lin, toiles, fer, mâts, bois de construction, suif, cuir. Les comptes se font en reichsthalers d'Albert, de 80 ferdings ou 90 groschens, valant 5 fr. 48 c. de France. 100 metres font 182,44 aunes de Riga. — Le gouv. de Riga, formé de l'anc. duché de Livonie, est borné N. par le gouv. de Revel, E. par celui de St.-Pétersbourg, S. par la Courlande, O. par un golfe de la mer Baltique.

RIGAUT (St.-), vil. de Fr., dép. de Saône-et-Loire (*Bourgogne*), à 2 l. N. E. de Charlieu, 2 et 1/2 S. O. de *la Clayette* ✉.

RIGNAC, b. de Fr., dép. de l'Aveyron (*Rouergue*). ✉ ; c.-l. de cant., arr. et à 5 l. O. q. N. de Rodez. Pop. du cant. 8282 hab. — autre, dép. de la Charente (*Saintonge*), à 1 l. S. de *Barbezieux* ✉.

RIGNEY, vil. de Fr., dép. du Doubs (*Franche-Comté*), près de l'Ognon, arr. et à 5 l. N. E. de *Besançon* ✉.

RIGNY, b. de Fr., dép. d'Indre-et-Loire (*Touraine*), arr. et à 2 l. N. q. E. de *Chinon* ✉. — LE FERRON, b. de Fr., dép. de l'Aube (*Champagne*), près de la Vanne, arr. et à 8 l. S. O. de *Troyes* ✉. Vins rouges et blancs.

RIL (*Afr.*), vil. du Darfour, à 25 l. S. E. de Cobbe.

RILLE (la), riv. de Fr. qui prend sa source à St.-Wandrille, à 4 l. N. E. de Séez, dép. de l'Orne (*Normandie*), reçoit la Carentone, et se jette dans la Seine, a 1 l. et 1/2 O. de Quillebeuf. — b. de Fr., dép. de Maine-et-Loire (*Anjou*), à 3 l. E. de *Baugé* ✉.

RILLIEUX, vil. de Fr., dép. de l'Ain (*Dombes*), à 1 l. N. E. de *Lyon* ✉.

RILLY-LA-MONTAGNE, b. de Fr., dép. de la Marne (*Champagne*), arr. et à 2 l. S. de *Reims* ✉.

RIMINI (*Italie*), v. épisc. des Etats de l'Eglise, délégation de Forli. Popul. 14,000 hab. Ruines de beaux monumens de l'antiquité. Rimini est sit. à l'emb. de la Marecchia dans l'Adriatique, à 8 l. S. E. de Ravenne. Long. E. 10° 12′ 36″ ; lat. N. 44° 3′ 43″.

RIMMAGEN (*Prusse*), pet. v. du duché de Juliers, sur le Rhin, à 11 l. S. de Cologne.

RIMONT, b. de Fr., dép. de l'Ariége (*Pays de Foix*), arr. et à 2 l. et 1/2 N. E. de *St.-Girons* ✉.

RINDEN (*Allem.*), vil. du gr.-duché de Bade, à 2 l. N. E. de Carlsruhe. Pop. 1000 hab.

RINGE (*Amér. sept., Et.-Unis*), v. du New-Hampshire, à 25 l. N. de Portsmouth.

RINGSTED (*Dan.*), v. de l'île de Seeland, à 10 l. S. O. de Copenhague.

RINGWOOD (*Angl.*), v. du Hampshire, sur l'Avon. Fabr. de droguets et draps. A 10 l. S. O. de Winchester.

RINKIOEPING (*Dan.*), pet. v. sit. au N. du Jutland, à 5 l. N. de Rypen, sur un golfe dont l'entrée est dangereuse. Long. E. 5° 50′ ; lat. N. 56° 8′.

RINTELN (*Allem.*), pet. v. forte sur le Weser, dans la Hesse électorale, à 6 l. S. E. de Minden, princ. de Lippe-Schauenbourg. Long. E. 6° 45′ ; lat. N. 52° 13′.

RIO (*Toscane*), b. de l'île d'Elbe, près de Porto-Longone. Pop. 1800 hab.

RIOBAMBA (*Amér. mér.*), pet. prov. et v. du Pérou (*Colombie*), à 9 l. S. de Quito. Long. occ. 81° 9′ 1″ ; lat. S. 1° 41′ 46″. Pop. 20,000 hab.

RIO DE LA MADERA ou RIVIÈRE-DU-BOIS (*Amér. mér.*), riv. qui prend sa source près des mines de Potosi, dans le Pérou, et se jette dans la riv. des Amazones. — GRANDE (*Afr.*), riv. du Zanguebar qui se jette dans la mer des Indes, et forme à son emb. les îles de Patta et de Lamo. Long. E. 39° 10′ ; lat. S. 2° 5′. — (*Amér. mér.*), prov. du Brésil, bornée, N. par la capitainerie de St.-Paul, E. par l'Océan, O. par la cap. de Matto-Grosso et le Paraguay, S. par la rép. de Buenos-Ayres. Pop. 100,000 hab. — v. cap. de la prov. du même nom. Pop. 12,000 hab. — riv. du Brésil, dont l'emb. est par le 32° 5′ de lat. S., et le 53° 55′ de long. O. — JANÉIRO (*Amér. mér.*), capitainerie du Brésil, bornée au N. O. par celle de Minas-Geraes, au S. O. par celle de St.-Paul, à l'E. par l'Océan. Superficie, 16,594 l. carrées. Pop. 500,000 hab. Le territ. produit coton, riz, tabac, poivre, cacao, sucre, café, indigo, etc. ; mines d'or. Exportation de cuirs verts. — JANÉIRO ou ST.-SÉBASTIEN (*Amér. mér.*), v. épisc., cap. du Brésil, sur la riv. du même nom, au fond d'une baie et à 2 l. de la mer. Plusieurs édifices de cette ville sont remarquables, le palais, la monnaie, la douane, l'arsenal, un bel aqueduc. Le port est vaste et sûr. Rio-Janéiro est l'entrepôt principal du comm. du Brésil. Les exportations sont des cotons, du sucre, du rum, des bois de construction et d'ébénisterie, des peaux, cuirs, suifs, indigos ; de l'or, des diamans, topazes, améthystes, pierres précieuses de toute espèce. Pop. 100,000 hab. Long. O. 45° 38′ ; lat. S. 22° 55′.

RIOM, v. de Fr., dép. du Puy-de-Dôme (*Auvergne*). ✉ ; 12,590 hab ;

c.-l. de s.-préf., siége d'une cour royale, trib. de 1re inst. et de comm. Fabr. de chandelles, bougies, foie de soufre, toiles de coton, basin, mouchoirs, pâtes de fruits; tanneries considérables; comm. en toiles communes, épiceries et quincaillerie. Eaux min. Patrie de Grégoire de Tours, d'Anne du Bourg, du père Sirmond, de Danchet. Riom est sit. à 3 l. N. E. de Clermont, 90 S. de Paris. Long. 0° 46′ 50″; lat. N. 45° 51′ 30″. L'arr. compte 140,330 hab., répartis en 13 cant. et 129 communes. Le cant. de Riom a 25,394 hab. — LES MONTAGNES, b. de Fr., dép. du Cantal (*Auvergne*), c.-l. de cant., arr. et à 5 l. N. E. de Mauriac; 4 de *Bort* ✉ (Corrèze). Pop. du cant. 8968 hab.

RIO-NEGRO (*Amér. mér.*), riv. du Brésil, qui se jette dans le fl. des Amazones, et qui communique à l'Orénoque par le Cassiquiare.

RIONS, pet. v. de Fr., dép. de la Gironde (*Bordelais*), à 6 l. S. E. de Bordeaux, 3 de *Cadillac* ✉.

RIOPARA (*Esp.*), b. de la Nouv.-Castille, à 4 l. S. E. d'Alcaraz.

RIO-REAL (*Amér. mér.*), riv. du Brésil, au gouv. de Bahia. — SANGUIN (*Afr.*), riv. de Guinée qui se jette dans l'Océan par une lat. N. de 5° 12′.

RIOTIER, vil. de Fr., dép. de l'Ain (*Bresse*), sur la Saône, à 1 l. N. de *Trévoux* ✉.

RIOUX, b. de Fr., dép. de la Charente-Inf. (*Saintonge*), à 3 l. S. O. de *Saintes* ✉

RIOUZIC, une des sept îles de la Manche, dépendantes du dép. des Côtes-du-Nord (*Bretagne*).

RIOXA (*Esp.*), pet. prov. de la Vieille-Castille. Pays abondant en blé, vins et miel. Elle est arrosée par le Rio-Oxa, qui lui donne son nom. San-Domingo-de-la-Calzada, capitale.

RIOZ, b. de Fr., dép. de la H.-Saône (*Franche-Comté*), ✉, c.-l. de cant., à 5 l. de Vesoul. Pop. du cant., 10,532 hab.

RIPA-TRANSONE (*Italie*), pet. ville épisc. des Etats de l'Eglise, à 2 l. du golfe de Venise, 3 S. de Fermo. Long. E. 11° 25′ 15″; lat. N. 43° 0′ 24″.

RIPAILLE (*Suisse*), vil., chât. et parc, sur le lac de Genève, à demi-l. N. O. de Thonon. Long. E. 4° 20′; lat. N. 46° 23′.

RIPAULT (le), vil. de Fr., dép. d'Indre-et-Loire (*Touraine*), à 3 l. S. de Tours, près de *Montbazon* ✉. Manuf. de poudres et salpêtres.

RIPEN ou RYPEN (*Dan.*), v. épisc. du Nord-Jutland, cap. d'un baill. de même nom, avec un bon havre, chât., deux colléges, bibliot. publ. Cette v. est sit. sur la Nibsgæ, à 18 l. N. O. de Sleswick. Long. E. 6° 27′ 5″; lat. N. 55° 29′ 57″. Pop. 2600 hab. — le baill. de Ripen a une superficie de 286 l. carrées, et 112,000 habitans.

RIPITA (*Esp.*), pet. v. de Catalogne, à l'emb. de l'Ebre.

RIPLEY (*Angl.*), b. du comté d'York, sur la Nyd, à 1 l. N. O. de Knaresborough.

RIPOLL (*Esp.*), pet. v. de Catalogne, sur le Tet, à 9 l. S. E. de Puycerda.

RIPPON (*Angl.*), vil. du comté d'York, sur l'Ure, à 9 l. N. O. d'York, 73 N. O. de Londres.

RIS, b. de Fr., dép. de Seine-et-Oise (*Isle-de-France*), à 1 l. N. de *Corbeil* ✉. — autre, dép. de l'Allier (*Bourbonnais*), à 1/4 de l. de l'Allier, 1 S. de Vichy. *Cusset* ✉.

RISBOROUGH (*Angl.*), b. du comté de Buckingham, à 2 l. S. d'Aylesbury.

RISCLE, pet. v. de Fr., dép. du Gers (*Armagnac*), c.-l. de cant., à 3 l. E. d'Aire, 3 de *Nogaro* ✉. Pop. du cant. 10,797 hab.

RISOER (*Et. suédois*), pet. v. marit. de Norvège, sur la mer, à 27 l. N. E. de Christiansand, 17 S. O. d'Arandal. Comm. d'entrepôt.

RITZEBUTTEL (*Allem.*), pet. v. vers l'emb. de l'Elbe, à 13 l. N. O. de Stade, 1 S. du port de Cuxhaven. Elle dépend de Hambourg.

RIVA (*Emp. d'Autr.*), pet. v. forte du roy. lombard-vénitien, sur le lac de Côme, à 2 l. S. de Chiavenna. — DI CHIERI (*Et. sardes*), pet. v. du Piémont, à 4 l. E. q. S. de Turin.

RIVALLO (*Naples*), pet. v. sit. dans la Terre de Labour, à 8 l. de Naples.

RIVARA (*Et. sardes*), b. du Piémont, à 5 l. O. q. N. de Chivas.

RIVAROLLO (*Et. sardes*), vil. à 2 l. N. O. de Gènes.

RIVE-DE-GIER, v. de Fr., dép. de la Loire (*Forez*). ✉ 🚂; c.-l. de cant., arr. et à 4 l. et 1/2 N. E. de St.-Etienne, 8 S. S. O. de Lyon. Verreries, moulins à soie; fabr. de tulles, ateliers de machines à vapeur; forges, hauts fourneaux, exploitation considérable de charbon de terre. Pop. de la v. 9000 hab.; du cant. 17,520.

RIVEL, vil. de Fr., dép. de l'Aude (*Languedoc*), à 3 l. O. q. N. de *Quillan* ✉.

RIVERIE, b. de Fr., dép. du Rhône (*Lyonnais*), à 1 l. O. S. de Mornant, 6 S. O. de *Lyon* ✉.

RIVES, pet. v. de Fr., dép. de l'Isère (*Dauphiné*). ✉ 🚂; c.-l. de cant., arr. et à 6 l. N. q. E. de St.-Marcellin, 6 N. O. de Grenoble. Fabr. d'acier, papet.; fabr. de toiles dites de Voiron; forges aux environs, mines de fer, et eaux min. Pop. de la v. 2000 hab.; du cant. 14,660.

RIVESALTES, b. de Fr., dép. des Pyrénées-Or. (*Roussillon*), c.-l. de cant., arr. et à 2 l. N. q. O. de *Perpignan* ✉. Pop. du cant. 13,576 hab. Récolte d'excellens vins muscats.

RIVIÈRE (la), vil. de Fr., dép. du H.-Rhin (*Alsace*), à 2 l. N. E. de *Belfort* ✉. — autre au dép. du Doubs (*Franche-Comté*), à 2 l. et 1/2 O. q. S. de *Pontarlier* ✉. — DE THEYRARGRES, vil. de Fr., dép. du Gard (*Languedoc*), arr. et à 5 l. N. q. E. d'*Alais* ✉. — THIBOUVILLE, b. de Fr., dép. de l'Eure (*Normandie*), à 3 l. E. N. de *Bernay* ✉.

RIVOLET, vil. de Fr., dép. du Rhône (*Beaujolais*), à 2 l. O. de *Villefranche* ✉.

RIVOLI, *Ripulæ* (*Et. sardes*), pet. v. du Piémont, à 3 l. O. de Turin. Fabr. de toiles et de soieries. Pop. 5100 hab. — autre (*Emp. d'Autr.*), dans le roy. lombard-vénitien, à 5 l. N. O. de Vérone.

RIXHEIM, vil. de Fr., dép. du H.-Rhin (*Alsace*), à 4 l. E. de *Cernay* ✉.

RIXOUSE (la), vil. de Fr., dép. du Jura (*Franche-Comté*), arr. et à 2 l. et 1/2 N. de *St.-Claude* ✉.

RIZA ou RIZEH, *Rhizæum* (*Turq. d'Asie*), v. sit. sur la côte or. de la mer Noire, dans le pachalik et à 35 l. N. q. E. de Trébisonde. Son port est fréquenté; l'industrie et le comm. y sont dans un état assez florissant. Pop. 5000 hab.

RIZANO, *Rhizinium* (*Emp. d'Autr.*), pet. v. de la Dalmatie, sur un lac, à 2 l. N. E. de Raguse.

ROA (*Esp.*), v. de la Vieille-Castille, sur le Douero, à 6 l. E. N. de Pennafield, 14 E. S. de Valladolid.

ROANNE, *Rodumna*, v. de Fr., dép. de la Loire (*Forez*), c.-l. d'arr., sur la rive gauche de la Loire, à 14 l. N. O. de Lyon, 90 S. E. de Paris. Trib. de 1re inst. et de comm., chambre consultative des manuf.; filat. de coton, fabr. d'indiennes, calicots, basins; quincaillerie, tannerie. Entrepôt des marchandises de Lyon et du Midi. Cette ville a 10,000 hab.; son arr. en compte 107,808, répartis en 10 cant. et 112 communes. Le cant. de Roanne a 15,182 hab.

ROBÈQUE, b. de Fr., dép. du Pas-de-Calais (*Artois*), à 1 l. et 1/2 S. O. de St.-Vincent, restant S. E. d'*Aire* ✉.

ROBERT (St.-), b. de Fr., dép. de la Corrèze (*Limousin*), arr. et à 5 l. N. O. de *Brives* ✉.

ROBIL (*Allem.*), pet. v. du duché de Mecklenbourg, sur le bord S. O. du lac Muritz, à 6 l. S. de Waren.

ROCCA (*Italie*), vil. de Toscane, près de Modigliana. — D'ANFO (*Emp. d'Autriche*), pet. v. forte du roy. lombard-vénitien, sur le bord occ. du lac d'Idro, à 5 l. N. q. O. de Salo, 9 N. E. de Brescia. — D'ARAZZO (*Et. sardes*), b. du Piémont, à 2 l. E. d'Asti, 6 O. q. S. d'Alexandrie. — DI BALDI (*Et. sardes*), vil. du Piémont, à 2 l. N. O. de Mondovi. — BIGLIÈRE (*Et. sardes*), vil. du comté et à 8 l. N. de Nice.

ROCCASTRADA (*Italie*), vil. de Toscane, près de Grosseto.

ROCCAVIONE (*Et. sardes*), vil. du Piémont, à 3 l. S. O. de Coni.

ROCCHETTA (*Et. sardes*), vil. du Piémont, près de Novi.

ROCHE (la) (*Pays-Bas*), b. de la prov. de Liége, sur l'Ourthe, à 4 l. E. S. E. de Marche, 15 S. E. de Namur. — autre (*Et. sardes*), dans la Savoie, à 1 l. et 1/2 O. S. de Bonneville, 4 et 1/2 N. E. d'Annecy. — L'ABEILLE (la), vil. de Fr., dép. de la H.-Vienne (*Limousin*), arr. et à 2 l. et 1/2 N. q. E. de *St.-Yrieix* ✉. — DES ARNAUDS (la), vil. de Fr., dép. des H.-Alpes (*Dauphiné*), arr. et à 2 l. et 1/2 O. de *Gap* ✉. — BEAUCOURT (la), vil. de Fr., dép. de la Dordogne (*Périgord*), arr. et à 5 l. O. S. de *Nontron* ✉. Fonderie de canons. — LÈS BEAUPRÉ, vil. de Fr., dép. du Doubs (*Franche-Comté*), sur le Doubs, arr. et à 2 l. N. E. de *Besançon* ✉. — BERNARD (la), pet. v. de Fr., dép. du Morbihan (*Bretagne*), sur la Vilaine. ✉ 🚂; c.-l. de cant., arr. et à 10 l. S. E. de Vannes. Pop. du cant. 11,010 hab. — CANILLAC (la), vil. de Fr., dép. de la Corrèze (*Limousin*), c.-l. de cant., arr. et à 4 l. S. E. de *Tulle* ✉. Pop. du cant. 8140 hab. — CHOUART, pet. v. de Fr., dép. de la H.-Vienne (*Limousin*); ✉; 3962 hab.; c.-l. de s.-préf., trib. de 1re inst. A 5 l. S. de Confolens, 9 de Limoges. Mines de fer, et forges aux env. L'arr. de cette ville compte 45,000 hab., répartis en 5 cant. et 33 communes. Le cant. de Roche-Chouart a 8220 hab. — DERRIEN (la), pet. v. de Fr., dép. des Côtes-du-Nord (*Bretagne*), c.-l. de cant., arr. et à 3 l. E. de Lannion, 1 de *Tréguier* ✉. Pop. du cant. 11,434 hab.

ROCHEFORT, v. marit. de Fr., dép. de la Charente-Inf. (*Saintonge*), avec port sur la Charente, à 5 l. de son emb.

l'un des dép. de la marine, ✉ 🚂, c.-l. de préf. marit., s.-préf., trib. de paix, de 1re inst. et de comm., école de navigation, arsenal, fonderie de canons, place d'armes, bagne de forçats, chantiers de construction, armemens pour la pêche de la morue et le cabotage. Établ. de la marée du port, 4 heures 15'. Comm. de vins et eaux-de-vie, épiceries, sels, et grains; entrepôt. La v. de Rochefort compte 15,000 hab. Foires de 3 jours les 4 mars, 11 juillet et 11 novembre. Elle est sit. à 3 l. N. de Brouage, 7 S. E. de la Rochelle, 127 S. O. de Paris. Long. occ. 3° 17' 49"; lat. N. 46° 2' 34". La pop. de l'arr. s'élève à 48,200 hab., répartis en 4 cant. et 50 communes. Le cant. de Rochefort a 15,500 hab. — v. du dép. de Seine-et-Oise (*Beauce*), sur la Renarde, à 2 l. N. de *Dourdan* ✉. Filature de coton. — autre, dép. du Puy-de-Dôme (*Auvergne*); 🚂, c.-l. de cant., arr. et à 6 l. S. O. de *Clermont* ✉. Pop. du c. 14,602 hab. — autre, dép. de la Loire (*Forez*), à 6 l. E. de *Roanne* ✉. — autre, dép. du Morbihan (*Bretagne*), c.-l. de cant., arr. et à 7 l. E. de *Vannes* ✉. Pop. du cant. 10,269 hab. — vil. de Fr., dép. du Jura (*Franche-Comté*), sur le Doubs, c.-l. de cant., arr. et à 2 l. N. E. de *Dôle* ✉. Pop. du cant. 6944 hab. — ST.-HAON, b. de Fr., dép. de la H.-Loire (*Velay*), à 5 l. S. O. du *Puy* ✉.

ROCHEFOUCAULD (la), pet. v. de Fr., dép. de la Charente (*Saintonge*), sur la Tardouère, ✉ 🚂, 2,500 hab. Comm. de bois, merrain, lattes, fil plat; fabr. de toiles, droguets et serges; tanneries. Foires de 3 jours, les 11 juin et 9 septembre. C.-l. de cant., arr. et à 5 l. N. O. d'Angoulême. Long. occ. 1° 58' 26"; lat. N. 45° 44' 30". Pop. du cant. 15,258 hab.

ROCHE-GUYON (la), pet. v. de Fr., dép. de Seine-et-Oise (*Beauce*), sur la Seine, à 3 l. N. q. O. de Mantes, 1 de *Bonnières* ✉.

ROCHELLE (la), v. marit. de Fr., c.-l. du dép. de la Charente-Inf. (*Saintonge*), siége de la préf. ✉ 🚂; év. suffragant de Bordeaux, église consistoriale réformée; collége royal, académie de belles-lettres, école de médecine; octroi, bourse, gardes-côtes; écoles secondaires de navigation; syndicat marit.; c.-l. de la 12e div. milit., direction des douanes, consuls étrangers; trib. de paix, de 1re inst. et de comm., hôtel des monnaies (lettre H). Armemens pour les îles. Établ. de la marée du port, 3 heures 45 min. Pop. 15,000 hab. Comm. de vins, eaux-de-vie, sel, papier, toiles, serges, etc. Foires de 5 jours, les 1er janvier, 1er juillet. Raffineries de sucre; manuf. de faïence, verrerie. Patrie de Réaumur et de Désagulliers. La Rochelle est sit. à 35 l. N. de Bordeaux, 27 S. q. E. de Nantes, 124 S. O. de Paris (dist. lég. 484° kilom). On paie 62 postes. Long. occ. 3° 29' 55"; lat. N. 46° 9' 21". L'arr. de la Rochelle compte 71,285 hab., répartis en 7 cant. et 55 communes. Les 2 cant. de la v. ont ensemble 24,200 hab.

ROCHE-EN-REYNIER, b. de la H.-Loire (*Vivarais*), à 4 l. et 1/2 N. du *Puy* ✉.

ROCHEMAURE, b. de Fr., dép. de l'Ardèche (*Vivarais*), sur le Rhône, c.-l. de cant., arr. et à 4 l. S. de Privas, 1 S. O. de *Montélimart* ✉ (Drôme). Pop. du cant. 5340 hab.

ROCHE-POSAY, b. de Fr., dép. d'Indre-et-Loire (*Touraine*), à 8 l. de Loches, 5 de *Châtellerault* ✉. Eaux minérales.

ROCHEPOT (la), vil. de Fr., dép. de la Côte-d'Or (*Bourgogne*), à 4 l. S. O. de Beaune, 1 de *Nolay* ✉.

ROCHE-SERVIÈRE, b. de Fr., dép. de la Vendée (*Poitou*), c.-l. de cant., à 4 l. O. de *Montaigu* ✉. Pop. du cant. 5708 hab.

ROCHESTER (*Angl.*), v. du comté de Kent, sur le Medway, à 9 l. N. O. q. O. de Canterbury, 13 S. E. de Londres. Lat. N. 51° 26'; long. occ. 1° 50'.

ROCHE-TAILLÉE, vil. du dép. du Rhône (*Lyonnais*), sur la Saône, à 2 l. de *Lyon* ✉.

ROCHETTE (*Et. sardes*), vil. de Savoie, à 5 l. E. de Chambéry.

ROCHFORD (*Angl.*), b. du comté d'Essex, à 5 S. E. de Chelmsford.

ROCHLITZ (*Saxe*), v. de Misnie, avec chât., sur la Mulda, à 7 l. S. E. de Leipsick; fabr. de draps et toiles.

ROCKEN (*Gr.-Bret.*), pet. île au S. de l'île de Wight, dans la Manche.

ROCKENHAUSEN (*Bav.*), pet. v. du cercle du Rhin sur l'Alsen, à 4 l. E. de Kaysers-Lautern. Pop. 1200 hab.

ROCKINGHAM (*Angl.*), pet. v. du comté de Northampton, sur la Nen, à 4 l. S. d'Oakham. — autre (*Amér. sept., Et.-Un.*), Caroline du Nord, à 23 l. de Hillsboroug. — autre, en Virginie, sur la Shénandoha, à 8 l. N. O. q. N. de Stanton.

ROCKY-MOUNTAINS, MONTAGNES ROCHEUSES (*Amér. sept.*), chaîne de mont. qui traverse cette contrée dans toute sa longueur, dans la direction du N. N. O. au S. E. Elle aboutit d'une part à la mer

Glaciale et de l'autre au Mexique et aux mont. de l'isthme de Panama.

ROCQUES (*Antilles*), groupe d'îles sur la côte N. de la Terre-Ferme. Lat. N. 12°; long. O. 68° 48'.

ROCQUIGNY, vil. de Fr., dép. des Ardennes (*Champagne*), à 5 l. N. N. E. de *Rethel* ✉.

ROCROY, v. forte de Fr., dép. des Ardennes (*Champagne*), à 2 l. de la Meuse, ✉ ☎, 1800 hab.; c.-l. de s.-préf., trib. de paix et de 1re inst. A 6 l. N. O. de Mézières. Long. E. 2° 11' 57"; lat. N. 49° 55' 36". L'arr. compte 40,704 hab., répartis en 5 cant. et 68 communes. Le cant. de Rocroy a 9850 hab.

RODA (*Allem.*), pet. v. de Saxe, princ. d'Altenbourg, à 3 l. S. E. d'Iéna. Fabr. de bas et d'étoffes. — b. de la Thuringe (*Prusse*), à 3 l. S. de Mansfeld.

RODACK (*Allem.*), pet. v. de la princ. de Saxe-Cobourg, à 2 l. N. O. de la ville de Cobourg.

RODEMACK (*Pays-Bas*), vil. du gr.-duché de Luxembourg, à 3 l. N. N. E. de Thionville.

RODENBERG (*Allem.*), b. du comté de Lippe-Schauenbourg. Eaux minérales. A 7 l. O. d'Hanovre.

RODEZ ou RHODEZ, v. de Fr., dép. de l'Aveyron (*Rouergue*), sur l'Aveyron; év., c.-l. de préf. ✉, 8000 hab.; trib. de paix, de 1re inst. et de comm., chambre des manuf., bourse, bibliot. publique, collége royal, société d'agriculture. Fabr. de grosses draperies, toiles et bougies. Foires à la mi-carême, les 30 juin, 8 septembre, et 30 novembre. A 18 l. O. q. S. de Mende, 148 S. de Paris (distance légale, 672 kilom.). On paie 74 postes. Long. O. 0° 14' 20"; lat. N. 44° 20' 59". L'arr. compte 90,920 hab., répartis en 11 cant. et 183 communes. Le cant. de Rodez a 13,643 hab.

RODOLPHSTADT (*Emp. d'Autr.*), pet. v. de Bohême, cercle de Bechin. Mines d'argent.

RODOME, b. de Fr., dép. de l'Aude (*Languedoc*), arr. et à 3 l. S. q. O. de *Quillan* ✉.

RODOSTO (*Turq. d'Eur.*), v. de la Romélie, avec un port, au fond d'un petit golfe; 15,000 hab. A 5 l. S. O. d'Héraclée, 25 S. O. de Constantinople. Long. E. 25° 5' 16"; lat. N. 40° 58' 34".

RODRIGUE (*Océanie*), pet. île sit. à 120 l. E. de l'Isle-de-France, par les 60 deg. 52' de long. E. et les 19 deg. 40' de lat. mér.; 8 l. de long sur 2 à 3 de large. Récifs nombreux.

RODSAN (*Asie*), v. de la pet. Boukharie, à 55 l. S. O. de Cashgar.

ROE (la), b. de Fr., dép. de la Mayenne (*Anjou*), arr. et à 7 l. O. N. de *Château-Gontier* ✉.

ROEDELHEIM (*Allem.*), pet. v. du gr.-duché de Hesse-Darmstadt, sur le Niéder, à 1 l. O. de Francfort-sur-Mayn.

ROEMHILD (*Allem.*), pet. v. de la princ. de Saxe-Meiningen, à 11 l. N. E. de Schweinfurt.

ROER ou RUHR (*Allem*), riv. qui prend sa source près de Gemund, dans la partie mér. du duché de Juliers, et va se jeter au N. O. dans la Meuse, au S. de Ruremonde.

ROEUX (*Pays-Bas*), pet. v. du Hainaut et à 3 l. N. E. de Mons. Long. E. 1° 46'; lat. N. 50° 31'. — vil. du dép. du Pas-de-Calais (*Artois*), arr. et à 2 l. E. d'*Arras* ✉.

ROFF (*Angl.*), b. du comté d'Hereford, à 4 l. N. E. de Monmouth.

ROGENHAUSEN, vil. de Fr., dép. du H.-Rhin (*Alsace*), à 3 l. S. de *Neuf-Brisack* ✉.

ROGGEWEIN (îles) (*Océanie*), archipel du gr. Océan, à 17 deg. O. des Marquises-de-Mendoce, par 160 deg. de long. occ. et 10 deg. de lat. mér. moyenne.

ROGIERS, vil. de Fr., dép. du Var (*Provence*), à 1 l. de *St.-Maximien* ✉.

ROGLIANO, b. de Fr., dép. et île de Corse, à 8 l. N. de *Bastia* ✉. — autre (*Naples*), dans la Calabre citér., à 4 l. et 1/2 S. E. de Cosenza.

ROGNA, vil. de Fr., dép. et île de Corse, près de *Corte* ✉.

ROGNAC, vil. de Fr., dép. des Bouches-du-Rhône (*Provence*), arr. et à 4 l. O. d'*Aix* ✉.

ROGNES, vil. de Fr., dép. des Bouches-du-Rhône (*Provence*), arr. et à 4 l. N. O. d'Aix, 1 et 1/2 E. de *Lambèse* ✉.

ROHACZOF (*Russie d'Eur.*), v. du gouv. et à 30 l. S. de Mohilov, 60 N. de Kiov. Long. E. 28° 25'; lat. N. 52° 50'.

ROHAN, b. de Fr., dép. du Morbihan (*Bretagne*), c.-l. de cant., arr. et à 8 l. N. E. de *Ploërme* ✉. Pop. du cant. 9153 hab.

ROHILKUND (*Indes or.*), prov. du Delhy, entre le Gange et la Gograh. Pop. 400,000 hab. Aux Anglais.

ROISELLE, vil. de Fr., dép. de la Somme (*Picardie*), c.-l. de cant., arr. et à 2 l. et 1/2 E. de *Péronne* ✉. Pop. du cant. 15,168 hab.

ROKISAN (*Emp. d'Autr.*), v. de Bohême, dans le cercle et à 5 l. E. de Pilsen, 9 S. O. de Beraun.

ROISSY, v. de Fr., dép. de Seine-et-Marne (*Brie*), à 8 l. de *Melun* ✉. — autre, dép. de Seine-et-Oise (*Isle-de-Fr.*), à 7 l. de *Pontoise* ✉.

ROLDUC (*Pays-Bas*), pet. v. sit. à 7 l. E. de Maëstricht, 2 N. d'Aix-la-Chapelle. Long. E. 3° 40'; lat. N. 50° 53'.

ROLLE (*Suisse*), b. du cant. de Vaud, sur le Léman, à 7 l. O. S. de Lausanne.

ROLLES (*Afr.*), pet. île de la côte de Guinée, au S. de l'île St.-Thomas, fertile en pommes, limons, bananes, ananas et gingembre.

ROLLOT, b. de Fr., dép. de la Somme (*Picardie*), arr. et à 2 l. S. E. de *Montdidier* ✉.

ROM, b. de Fr., dép. de la Vienne (*Poitou*), à 9 l. S. O. de Poitiers, 4 S. de *Lusignan* ✉.

ROMAGNE (la), anc. prov. d'Italie, dans l'Etat de l'Eglise, bornée, E. par la mer, S. par le duché d'Urbin, N. par le Ferrarais. Ravenne, cap. — (la), b. de Fr., dép. de Maine-et-Loire (*Anjou*), arr. et à 4 l. S. de *Beaupréau* ✉. — autre au dép. de la Vienne (*Poitou*), à 5 l. S. de *Vivonne* ✉. — SUR LES CÔTES, vil. de Fr. dép. de la Meuse (*Lorraine*), arr. et à 5 l. S. E. de *Montmédy* ✉.

ROMAIN (St.-), vil. de Fr., dép. de la Charente (*Angoumois*), à 1 l. N. O. d'*Aubeterre* ✉. — autre, même dép., à 5 l. S. d'*Angoulême* ✉. — D'ALBON, dép. de la Drôme (*Dauphiné*), à 6 l. N. q. O. de *Romans* ✉. — DE COLBOC, dép. de la Seine-Inf. (*Normandie*), c.-l. de cant., arr. et à 4 l. E. q. N. du *Havre* ✉. Fabr. de pesons et romaines. Pop. du c. 12,317 hab. — COUZON ou AU-MONT-D'OR, dép. du Rhône (*Lyonnais*), à 2 l. N. de *Lyon*. ✉. — EN GIER, dép. de la Loire (*Lyonnais*), sur le canal de Rive-de-Gier, entre cette ville et *Givors* ✉. — EN JARREST, même dép., à 5 l. N. E. de *St.-Etienne* ✉. — DE POPEY, dép. du Rhône (*Lyonnais*), sur la Tordine, à 2 l. O. de l'*Arbrêle* ✉. — MOTTIERS (*Suisse*), b. du cant. de Vaud, à 4 l. et 1/2 S. O. d'Yverdun.

ROMAINVILLE, vil. de Fr., dép. de la Seine (*Isle-de-France*), à 2 l. N. E. de Paris. *Banlieue* ✉.

ROMAN (*Turq. d'Eur.*), b. de Moldavie, sur le Sireth, à 18 l. S. O. de Yassi. Long. E. 24° 40'; lat. N. 47°. — DE MALGARDE (St.-), vil. de Fr., dép. de Vaucluse, à 2 l. O. N. de Vaison, 4 et 1/2 N. E. d'*Orange* ✉.

ROMANÈCHE, v. de Fr., dép. de Saône-et-Loire (*Bourgogne*), à 4 l. S. de Mâcon. *Maison-Blanche* ✉ 🐎. Vignobles excellents dits du Moulin à Vent et des Thorins. Pop. 2300 hab.

ROMANÉE, vil. de Fr., dép. de la Côte-d'Or (*Bourgogne*), près de *Nuits* ✉. Excellens vins.

ROMANIE, ROMÉLIE ou ROUM-ILI, *Pays de Rome* (*Turq. d'Eur.*), prov. de l'emp. Ottoman, l'anc. Thrace, bornée, N. par la Bulgarie, E. par la mer Noire, S. par l'archipel et la mer de Marmara, O. par l'Adriatique, la Dalmatie et la Bosnie. Elle a 10,500 l. carrées et 6,000,000 d'hab. Elle se divise en 28 sandjiaks. Cap. Constantinople.

ROMANO (*Emp. d'Autr.*), v. du roy. lombard-vénitien, près de l'Oglio, à 10 l. E. de Milan.

ROMANS, v. de Fr., dép. de la Drôme (*Dauphiné*), sur l'Isère. ✉ 🐎; 6000 h.; trib. de comm., chambre des manufactures. Comm. de laines, pelleteries; fabr. de bas et de ratines; culture de vers à soie, vin excellent; c.-l. de cant., arr. et à 4 l. N. E. de Valence. Long. E. 2° 42'; lat. N. 45° 6'. Pop. du c. 19,322 habitans.

ROMBACK, vil. de Fr., dép. du H.-Rhin (*Alsace*), à demi-l. N. E. de *Ste.-Marie-aux-Mines* ✉.

ROMBAS, vil. de Fr., dép. de la Moselle (*Lorraine*), arr. et à 3 l. E. de *Briey* ✉.

ROME (*Eur.*), v. cap. des Etats de l'Eglise et de toute l'Italie. Elle est sit. sur les deux rives du Tibre, et remarquable autant par ses monumens antiques, que par ses édifices modernes. Résid. du pape, et siége de la religion catholique. Parmi les restes de son anc. splendeur, on admire le Panthéon, le Colysée ou amphithéâtre Flavien, le tombeau d'Adrien ou château Saint-Ange, le tombeau d'Auguste; les arcs de triomphe de Titus, Constantin, Septime-Sévère, Galien; les temples de Jupiter-Stator et Jupiter-Tonnant, de la Concorde, d'Antonin et Faustine, du Soleil et de la Lune, de la Paix, de Romulus, de Pallas, de la Fortune virile, de Vesta, etc.; les thermes de Titus, Dioclétien et Caracalla; les colonnes Trajane et Antonine; le théâtre de Pompée; les obélisques de St.-Pierre, de St.-Jean de-Latran, de la Porte du Peuple, de la Rotonde, etc. Les principaux édifices modernes sont: 1° les églises de St.-Pierre, St.-Jean-de-Latran, Ste.-Marie-Majeure, St.-Paul St.-Laurent, St.-André-della

Valle, St.-Charles, St.-Ignace, Jésus, etc.; 2° le Vatican, où sont les loges et chambres de Raphaël; la bibliothèque; le musée; les palais Barberini, Colonna, Farnèze, Doria, Giustiniani, Corsini, Chiji, Rospigliosi, etc.; 3° les maisons de campagne ou villas de Médicis, Mattei, Negroni, Ludovisi, Albani, Borghèse, Madama, Pamphili; les fontaines de Trévi, d'Acqua-Felice, Pauline, de la place Navone, etc. Rome compte 35,000 maisons et 328 églises. La pop. s'élève à 135,000 hab. Son industrie et son comm. ont peu d'activité. Il y existe cependant des fabr. de gazes, rubans, satins, velours, draps inférieurs, calancas et basins; faïence, fleurs, aluns, pommades, odeurs et poudre parfumées. Comm. d'antiques, médailles, tableaux, etc. Rome possède plusieurs académies et biblioth. publ. On y cultive avec succès les beaux-arts, et il s'y trouve 7 salles de spectacle. Les monnaies sont, en or, la pistole neuve, valant 16 fr. 87 cent.; le sequin, valant 11 fr. 65 cent.; l'écu romain neuf, 5 fr. 27 c.; la pezeta à 4 réaux, 1 fr. 15 cent.; real nuevo à 2 réaux, 58 cent.; réal de veillon, 29 cent. On y compte par écus romains ou cent baïoques. Rome est sit. à 327 l. S. S. E. de Paris, 423 S. S. E. de Londres, 225 S. O. de Vienne, 678 S. S. O. de St.-Pétersbourg, 593 O. de Constantinople, 57 N. N. O. de Naples, 595 S. de Stockholm, 384 d'Amsterdam, 453 S. de Copenhague, 264 N. E. de Madrid. Long. E. à St.-Pierre, 10° 8'; lat. N. 41° 53 54". La France y entretient une académie de peinture, sculpture et architecture, et un consul commercial. *L'affranchissement des lettres de France est libre jusqu'à Sarzane seulement.* — DE TARN (St.-), b. de Fr., dép. de l'Aveyron (*Rouergue*), sur le Tarn, c.-l. de cant., arr. et à 2 l. N. de *St.-Afrique* ✉. Pop. du cant. 8663 hab. — DE CERNON, même dép., 1 l. du premier, 2 de *St.-Affrique* ✉.

ROMENEY, b. de Fr., dép. de Saône-et-Loire (*Bresse*), à 1 l. N. de St.-Trivier, 4 de *Tournus* ✉.

ROMESCHAMP, b. de Fr., dép. de l'Oise (*Beauvaisis*), à 1 l. N. O. de *Granvilliers* ✉.

ROMIERS ou LA ROUMICA, b. de Fr., dép. du Gers (*Condomois*). *Condom* ✉.

ROMILLY, b. de Fr., dép. de l'Aube (*Champagne*). Fabr. de bas au métier; c.-l. de cant., arr. et à 4 l. E. de Nogent, 1 des *Granges* ✉. Pop. du cant. 7980 hab. — SUR ANDELLE, vil de Fr., dép. de l'Eure (*Normandie*), près du *Pont-de-l'Arche* ✉. Fonderie de cuivre, moulins à foulon.

ROMNEY (New-) (*Angl.*), b. du comté de Kent, à 10 l. de Canterbury. — autre (*Amér. sept., Et.-Un.*), v. de Virginie, comté de Hamps, sur la Potowmack, à 16 l. O. q. S. de Winchester.

ROMONT ou RONDMONT (*Suisse*), v. du cant. de Fribourg, près de la Glane. Foires pour le bétail. A 4 l. S. O. de Fribourg.

ROMORANTIN, v. de Fr., dép. de Loir-et-Cher (*Blaisois*), sur le Morantin. ✉ 🚂, 7000 hab.; c.-l. de s.-préf., trib. de paix, de 1re inst. et de comm., chambre des manuf. Fabr. de draps et de bonneteries. Foire de 10 jours, le lundi avant la St.-Martin. A 2 l. S. E. de Blois. Long. occ. 0° 37'; lat. N. 47° 20'. L'arr. compte 43,624 hab. répartis en 6 cant. et 55 communes. Le cant. de Romorantin a 12,000 hab.

RONALDSA (*Gr.-Bret.*), deux îles au N. de l'Ecosse; elles font partie des Orcades. La plus sept. est sit. par les 5° 5' 30" de long. occ.; et 59° 20' de lat. N.

RONCAGLIA (*Italie*), pet. v. du gr.-duché de Parme, à 3 l. E. de Plaisance.

RONCAL (*Esp.*), b. de Navarre, dans les mont., à 9 l. E. de Pampelune.

RONCEVAUX (*Esp.*), vallée de Navarre, entre Pampelune et St.-Jean-Pied-de-Port.

RONCHAMP, b. de Fr., dép. de la H.-Saône (*Franche-Comté*), à 2 l. E. de *Lure* ✉.

RONCHAUX, vil. de Fr., dép. du Doubs (*Dauphiné*), à 3 l. S. E. de Besançon, 1 de *Quingey* ✉.

RONCHEROLLES, village de Fr., dép. de la Seine-Inf. (*Normandie*), à 1 l. de *Rouen* ✉; — autre, à 7 l. N. E. de Rouen et 1 de *Forges* ✉.

RONCIGLIONE (*Italie*), pet. v. des Etats de l'Eglise, dans la légation et à 12 l. N. O. de Rome, 5 S. de Viterbe.

RONDA (*Esp.*), v. forte du roy. de Grenade, à 15 l. N. O. de Malaga. Comm. de soieries. Pop. 1600 hab.

RONDE (*Afr.*), île au N. E. de l'Isle-de-France, dans l'Océan indien. Lat. S. 19° 49' 30". — autre (*Antilles*), au S. de Vierge-Gourde. Long. occ. 66° 38' 30"; lat. N. 18° 13'. — autre (*Afr.*), au S. de Ste.-Lucie, une des îles du Cap-Vert. Lat. N. 16° 34' 30". — autre (*Amer. sept.*), sur la côte N. O., dans la baie de Bristol. Lat. N. 58' 37; long. O. 162° 14'.

RONEBI (*Suède*), v. sit. dans le Blekingen, environnée de rochers, à 1 l. de la mer.

RONESAC ou RONSENAC, b. de Fr., dép. de la Charente (*Saintonge*), à 5 l. E. d'*Angoulême* ✉.

RONNE (*Dan.*), pet. v. sit. dans l'île de Bornholm, avec un port fortifié, mais peu profond. Fabr. de porcelaine.

RONNEBOURG (*Allem.*), pet. v. sit. dans la princ. de Saxe-Altenbourg; elle dépend du duché de Saxe-Gotha, est à 2 l. S. E. de Gera, 5 S. O. d'Altenbourg. Fab. de lainages, draps, toiles et poterie.

RONSDORF (*Prusse*), pet. v. de la rég. et à 5 l. S. E. de Dusseldorf. Fabr. de Rubans, soieries, coton et toiles. Pop. 3400 hab.

ROODT (*Pays-Bas*), vil. du gr.-duché, et à 3 l. S. E. de Luxembourg.

ROOSENDUAL (*Pays-Bas*), b. du Brabant sept., à 6 l. O. S. de Breda, 2 E. q. N. de Berg-op-Zoom.

ROPENTZWEILLER, vil. de Fr., dép. du H.-Rhin (*Alsace*), à 4 l. et 1/2 S. O. d'Huningue, 2 et 1/2 S. E. d'*Altkirch* ✉.

ROPPE, vil. de Fr., dép. du Rhin (*Alsace*), à 1 l. et 1/2 N. E. de *Béfort* ✉.

ROQUE (la), *Rupes*, pet. v. de Fr., dép. de l'Aveyron (*Rouergue*), à 2 l. E. de *Milhaud* ✉. — b. du dép. du Lot (*Quercy*), à 1 l. et 1/2 N. de *Cahors* ✉. — (le cap de la) (*Portug.*), mont. assez haute, à 9 l. O. de Lisbonne et au N. O. de Cascaes. — ALARIC (la), v. de Fr., dép. de Vaucluse, à 2 l. et 1/2 N. de *Carpentras* ✉. — D'ALBÈRE (la), b. de Fr., dép. des Pyrénées-Or. (*Roussillon*), arr. et à 4 l. E. de *Ceret* ✉. — D'ANTHERON (la), b. de Fr., dép. des Bouches-du-Rhône, à 5 l. et 1/2 N. O. d'Aix, 2 et 1/2 N. E. de *Lambesc* ✉. — ESTERON (la) (*Et.-sardes*), vil. du Piémont, à 2 l. S. q. E. du Pujet-Theniéres, 6 N. O. de Nice. — D'OLME (la), vil. de Fr., dép. de l'Ariége (*Pays de Foix*), à 3 l. S. de *Mirepoix* ✉. — SUR PERNES, vil. de Fr., dép. de Vaucluse (*Comtat*), à 1 l. et 1/2 S. O. de *Carpentras* ✉. — TIMBAULT (la), b. de Fr., dép. de Lot-et-Garonne (*Agénois*), c.-l. de cant., arr. et à 3 l. N. E. d'*Agen* ✉. Pop. du cant. 5237 hab.

ROQUEBROU (la), b. de Fr., dép. du Cantal (*Auvergne*), c.-l. de cant., arr. et à 4 l. O. d'*Aurillac* ✉. Pop. du cant. 11,702 hab.

ROQUEBRUNE, vi de Fr., dép. du Var (*Provence*), sur l'Argens, arr. et à 4 l. S. q. E. de *Draguignan* ✉.

ROQUEBRUSSANE (la), vil. de Fr., dép. du Var (*Provence*), c.-l. de cant., arr. et à 3 l. S. O. de *Brignoles* ✉. Pop. du cant. 6060 hab.

ROQUECOR, vil. de Fr., dép. de Lot-et-Garonne (*Agénois*), arr. et à 7 l. N. E. d'Agen, 5 S. E. de *Villeneuve* ✉.

ROQUECOURDE, b. de Fr., dép. du Tarn (*Languedoc*), c.-l. de cant., arr. et à 2 l. N. N. E. de *Castres* ✉. Fabr. de bonneterie de laine. Pop. du cant. 4870 h.

ROQUEFORT, vil. de Fr., dép. de l'Aude (*Languedoc*); c.-l. de cant., arr. et à 8 l. S. de Limoux. *Quellan* ✉. Pop. du cant. 6107 hab. — autre au dép. de l'Aveyron (*Rouergue*), près de *St.-Afrique* ✉. Fromages renommés. — autre au dép. des Bouches-du-Rhône (*Provence*), arr. de Marseille, cant. de la *Ciotat* ✉. — DE MARSAN, pet. v. de Fr., dép. des Landes (*Gascogne*). ✉ 🚂; c.-l. de cant., arr. et à 6 l. N. E. de Mont-de-Marsan. Fours à chaux, poterie. Pop. du cant. 9603 hab.

ROQUELAURE, pet. v. de Fr., dép. du Gers (*Armagnac*), à 2 l. N. d'*Auch* ✉.

ROQUEMADOUR, *Rupes Amatoris*, pet. v. de Fr., dép. du Lot (*Quercy*), à 5 l. E. N. de *Gourdon* ✉.

ROQUEMAURE, *Rupes Maura*, pet. v. de Fr., dép. du Gard (*Languedoc*); ✉, c.-l. de cant., arr. et à 7 l. E. E. N. d'Uzès, 3 N. d'Avignon. Comm. de bons vins. Fabr. d'huile d'olive et d'eau-de-vie. Pop. de la v. 3760 hab.; du cant. 10,907.

ROQUETAILLADE, b. de Fr., dép. de l'Aude (*Languedoc*), arr. et à 3 l. de *Limoux* ✉.

ROQUEVAIRE, pet. v. de Fr., dép. des Bouches-du-Rhône (*Provence*); ✉, c.-l. de cant., arr. et à 4 l. N. E. de Marseille. Fabr. de Savons. Comm. de soie, vins muscats et fruits secs. Pop. de la ville 2850 hab.; du cant. 9590.

RORBACH, v. de Fr., dép. de la Moselle (*Lorraine*), c.-l. de cant., arr. et à 4 l. S. E. de Sarguemines, 2 O. de *Bitche* ✉. Pop. du cant. 14,087 hab. — (*Bav.*), vil. à 5 l. N. O. de Wurtzbourg. — (*Emp. d'Autr.*), b. dans la H.-Autr., au quartier du Muhl, à 9 l. S. O. de Lintz.

ROS-SUR-COUESNON, vil. de Fr., dép. d'Ille-et-Vilaine (*Bretagne*), arr. et à 8 l. E. de St.-Malo, 3 E. q. N. de *Dol* ✉.

ROSANA (*Russie d'Eur.*), pet. v. sit. dans le gouv. de Grodno, à 20 l. S. q. O. de Nowogrodeck, près de la riv. de Zolva.

ROSAY, b. de Fr., dép. de Seine-et-Oise (*Isle-de-France*), à 2 l. S. de *Mantes* ✉. — autre au dép. de l'Aisne (*Laonnais*), à 6 l. S. E. de *Laon* ✉.

ROSBACH (*Prusse*), vil. de la rég. et à 4 l. O. de Mersbourg. — (*Allem.*), b. du gr.-duché de Hesse-Darmstadt, à 4 l. N. de Francfort-sur-Mayn. — (*Suisse*), b., c.-l. du distr. du cant., à 1 l. et 1/2 N. E. de St.-Gall, près du lac de Constance.

ROSCKILD (*Dan.*), v. de l'île de Sélande, au fond d'un gr. golfe, à 7 l. S. O. de Copenhague, 24 E. d'Odensée. Long. E. 9° 45'; lat. N. 55° 20'. Elle fut autrefois cap. et la résid. des rois, dont les tombeaux sont encore dans la cathédrale. Elle possède une université.

ROSCOFF, pet. v. de Fr., dép. du Finistère (*Bretagne*), arr. et à 5 l. N. N. O. de Morlaix. *St.-Pol-de-Léon* ✉. Cette v. a un pet. port qui fait un comm. assez actif. Syndicat marit. Pop. 2500 hab.

ROSCOMMON (*Gr.-Bret.*), v. d'Irlande, cap. du comté de son nom, à 6 l. S. d'Elphin, 30 O. O. N. de Dublin. Long. occ. 10° 56'; lat. N. 53° 35'. — le comté de Roscommon est assez fertile, surtout en blé. Il est borné, E. par ceux de Longford et Westmeath, S. E. par celui du Roi, S. et S. O. par celui de Galloway, N. O. par celui de Mayo.

ROSBECK ou ROOSSEBECKE (*Pays-Bas*), v. de la Flandre occ., à 2 l. et 1/2 N. E. de Courtray, 8 S. O. de Bruges.

ROSELLA, *Rusellæ* (*Italie*), b. de Toscane, dans le Siennois, à 1 l. N. de Grossetto, 8 N. O. d'Orbitello.

ROSENAU (*Emp. d'Autr.*), pet. v. de Hongrie, dans le cercle et à 10 l. O. de Cassovie. Il existe dans ses environs des mines de fer, de vif argent, de cuivre, de cinabre, et d'antimoine.

ROSENBACH (*Bav.*), vil. du cercle du Rhin, à 1 l. N. O. de Landau.

ROSENBERG (*Emp. d'Autr.*), pet. v. de Bohême, sur la Moldau, à 9 l. S. de Budweis, 40 S. de Prague. — autre (*Prusse*), en Silésie, à 10 l. N. E. d'Oppeln, 24 E. q. S. de Breslau. — autre (*Prusse*), c.-l. du cercle de la rég. et à 4 l. E. de Marienwerder.

ROSENFELD (*Wuriemberg*), v. de Souabe, à 4 l. N. E. de Rothweil, 19 S. O. de Stuttgard.

ROSENHEIM (*Bav.*), b. sit. sur l'Inn, à 12 l. S. E. de Munich, 8 N. de Kuffstein. Salines. Ouvrages de cuivre et de bronze.

ROSES (*Esp.*), pet. v. forte de Catalogne, sur un petit golfe, avec un port défendu par une bonne citadelle; à 7 l. N. de Gironne, 18 S. de Perpignan. Pop. 2600 hab.

ROSETTE (en arabe *El-Rasehid*) (*Afr.*), v. de la B.-Egypte, sur un bras du Nil, à 1 l. et 1/2 de la mer et à 40 N. O. du Caire. Comm. de coton, lin, toiles, soieries. Pop. 40,000 hab. Lat. N. 31° 24'; long. E. 28° 8'.

ROSHEIM, pet. v. de Fr., dép. du B.-Rhin (*Alsace*), c.-l. de cant., arr. et 6 l. de Schélestadt, 5 de *Strasbourg* ✉. Fabr. d'ancres et enclumes. Forges; blanchisseries, poteries, corderies, filatures. Pop. de la ville, 3600 hab.; du cant. 1665.

ROSIENNE (*Russie d'Eur.*), pet. v. du gouv. de Vilna, 25 l. S. de Mittau.

ROSIÈRES, b. de Fr., dép. de la Somme (*Picardie*), c.-l. de cant., arr. et à 6 l. N. E. de Montdidier, 1 de *Lihons* ✉. Pop. du cant. 14,025 hab. — autre, dép. de la H.-Loire (*Velay*), à 3 l. N. E. du *Puy* ✉. — AUX SALINES, pet. v. de Fr., dép. de la Meurthe (*Lorraine*), arr. et à 4 l. S. E. de Nancy, 1 de *St.-Nicolas* ✉. Riches salines. Haras. Papeteries. Pop. 2200 hab.

ROSIERS (les), pet. v. de Fr., dép. de Maine-et-Loire (*Anjou*); ✉, à 5 l. N. O. de Saumur.

ROSIGNANO (*Et. sardes*), b. du Piémont, à 2 l. S. de Casal. — autre, dans le gr.-duché de Toscane, près de Livourne.

ROSLAVL (*Russie d'Eur.*), pet. v., c.-l. de cercle, dans le gouv. et à 25 l. S. E. de Smolensk. Pop. 4000 hab.

ROSLIN (*Gr.-Bret.*), b. d'Ecosse, à 1 l. et 1/2 d'Edinbourg, remarquable par une chapelle gothique.

ROSNAY, b. de Fr., dép. de l'Aude (*Champagne*), à 7 l. N. O. de Bar-sur-Aube, 2 de *Brienne* ✉. — autre, dép. de l'Indre (*Berry*), arr. et à 3 l. et 1/2 N. E. du *Blanc* ✉. — autre, dép. de la Marne (*Champagne*), à 3 l. et 1/2 de *Reims* ✉.

ROSNE ou RONNO, vil. de Fr., dép. du Rhône (*Beaujolais*), à 2 l. S. E. d'Amplepuis, 2 de *Tarare* ✉.

ROSNY, b. de Fr., dép. de Seine-et-Oise (*Isle-de-France*), à 1 l. O. de *Mantes* ✉. Sully y naquit. Le château qu'il habitait est dans un état parfait de conservation.

ROSOY, pet. v. de Fr., dép. de Seine-et-Marne (*Brie*); ✉, c.-l. de cant., arr. et à 5 l. S. O. de Coulommiers. Pop. du cant. 13,324 hab. — Autre, dép. de l'Aisne (*Thiérarche*), à 8 l. N. E. de Laon.

ROSPORDEN, b. de Fr., dép. du Finistère (*Bretagne*). ✉; c.-l. de cant. arr. et à 5 l. N. de Quimper. Pop. du cant 5220 hab

ROSS (*Gr.-Bret.*), comté d'Ecosse. Il

28 l. dans sa plus grande longueur, sur 14 à 20 de large, et il renferme une pop. de 70,200 hab. Le terr. en est montagneux; la partie orientale est fertile et bien cultivée. C.-l. Tayn.

ROSSA (*Médit.*), pet. île de la côte mér. de Sardaigne, dans un golfe formé par les caps de Viti et de l'Orso.

ROSSANO (*Naples*), v. archiépisc. de la Calabre citér., à 1 l. du golfe de Venise, 12 N. E. de Cosenza, 56 S. E. de Naples. Pop. 7000 hab.

ROSSEL (*Prusse*), pet. v. de la rég. et à 18 l. S. de Kœnigsberg. Pop. 2400 hab.

ROSSENTHAL (*Allemag.*), b. de la Hesse électorale, sur la Vohra, à 2 l. S. de Frankenberg.

ROSSENA (*Italie*), pet. v. dans le duché et à 5 l. de Parme.

ROSSLEBEN (*Prusse*), b. situé sur l'Unstrutt, dans la rég. et à 10 l. de Mersbourg.

ROSTINO (*Fr.*), b. de Corse, près de la Porta, au N. E. de Corte. *Bastia* ✉.

ROSTOCK ou ROSTOCH (*Allem.*), v. forte du duché de Mecklenbourg-Schwérin, à 3 l. de la Baltique, 16 S. O. de Stralsund. Son port fait un comm. considérable. Rostock possède une université, une biblioth. publ., des manuf, des distilleries, des raffineries de sucre. Pop. env. 16,000 hab.

ROSTOF (*Russie d'Eur.*), v. archiépisc. du gouv. et à 15 l. S. de Jaroslav, 48 N. O. de Moskou. Pop. 5000 hab.

ROSTRENEN, b. de Fr., dép. des Côtes-du-Nord (*Bretagne*); ✉, c.-l. de cant., arr. et à 9 l. S. S. O. de Guingamp. Pop. du cant. 10,840 hab.

ROSWEIN (*Saxe*), pet. v. sit. dans l'Erzgebirge, à 8 l. O. de Dresde. Fabr. de flanelles et de molletons.

ROTA (*Esp.*), pet. v. sur la côte d'Andalousie, à 5 l. N. de Cadix. 6000 hab. Vins renommés.

ROTAM (*Amér. sept.*), pet. île de la baie de Honduras. Lat. N. 16° 30'; long. occ. 89° 38'.

ROTELEN (*Allem.*), pet. v. du gr.-duché de Bade, à 4 l. N. E. de Bâle.

ROTEMAN (*Allem.*), b. de la Hesse électorale, à 2 l. et 1/2 S. de Fulde.

ROTEMBOURG (*Bav.*), v. sit. dans le cercle de la Rézat, à 15 l. O. de Nuremberg. Fabr. de draps. Pop. 6000 hab. — autre (*Wurtemberg*), c.-l. de cercle, à 3 l. de Tubingen. Pop. 4800 hab. Eaux min. — (*Prusse*), b. de Lusace, à 6 l. N. de Gœrlitz, 10 N. E. de Bautzen. — (*Han.*), v. à 4 l. N. de Verden. — autre (*Prusse*), à 8 l. S. de Magdebourg, près de la Saale.

ROTEN-MUNSTER (*Wurtemberg*), b. à 1 l. S. de Rothweil.

ROTENMANN (*Emp. d'Autr.*), v. de la H.-Styrie, à 8 l. N. O. de Judembourg.

ROTH (*Bav.*), pet. v. du cercle de la Rézat, au confluent du Roth et de la Rednitz. Fabr. de draps; ouvrages d'acier très variés.

ROTHAU, vil. de Fr., dép. des Vosges (*Lorraine*), arr. et à 6 l. N. E. de *St.-Dié* ✉.

ROTHERHAM (*Anglet.*), pet. v. du comté d'York, à 2 l. N. E. de Sheffield. Forges, fonderie de canons.

ROTHSAY (*Gr.-Bret.*), v. d'Ecosse, dans l'île de Bute, à 11 l. O. de Renfrew, 28 O. d'Edinbourg. Long. occ. 7° 25; lat. N. 55° 48'.

ROTHWEIL (*Wurtemberg*), v. de Souabe, sur le Neckar, à 12 l. E. N. de Fribourg, 16 S. O. de Tubingen.

ROTTA (*Bav.*), pet. v. à 8 l. S. E. d'Anspach.

ROTTENFELS (*Bav.*), b. de Franconie, sur le Mayn, à 5 l. N. O. de Wurtzbourg.

ROTTERDAM (*Pays-Bas*), v. de la Sud-Hollande, sur la droite de la Meuse, au confl. de la Rotter, à 8 l. de la mer, 5 S. E. de la Haye, 14 S. q. O. d'Amsterdam. Le port est commode et profond. Un gr. nombre de canaux permettent aux plus gros bâtimens d'apporter leur cargaison au pied des magasins. La bourse, la maison de ville, l'amirauté, les bâtimens de la compagnie des Indes, sont des édifices remarquables. Rotterdam possède de nombreuses manuf., des distilleries, des raffineries de sucre. Le comm., quoique déchu, y est encore florissant. Consulat de Fr. Pop. 55,000 hab.

ROTTINGEN (*Bav.*), b. du cercle du B.-Mayn, à 6 l. S. de Wurtzbourg.

ROTTOFRENO (*Italie*), vil. du duché de Parme, près Plaisance.

ROTZ (*Emp. d'Autr.*), b. à 3 l. S. O. de Znaym, sur les front. de la Moravie.

ROUANS, vil. de Fr., dép. de la Loire-Inf. (*Bretagne*), arr. et à 4 l. E. S. de *Paimbœuf* ✉.

ROUBAIX, v. de Fr., dép. du Nord (*Flandre*); c.-l. de cant., arr. et à 2 l. N. E. de *Lille* ✉. Chambre consultative des manuf., conseil de prud'hommes. C'est une des villes les plus manuf. de France. Elle renferme un très grand nombre de fabr. d'étoffes de laine et de filat. de coton. Pop. de la v. 8000 hab.; du cant. 19,860.

ROUCY, pet. v. de Fr., dép. de l'Aisne (*Champagne*), arr. et à 6 l. S. E. de *Laon* ✉.

ROUELLES, b. de Fr., dép. de la H.-Marne (*Champagne*), arr. et à 5 l. de *Langres* ✉. Verrerie.

ROUEN, *Rothomagus*, v. de Fr., c.-l. du dép. de la Seine-Inf. (*Normandie*), à 16 l. O. de Beauvais, 25 E. q. N. de Caen, 32 N. O. de Paris (dist. lég. 137 kilom.). On paie 17 postes). Long. occ. 1° 14′ 16″; lat. N. 49° 26′ 27″. Elle est sit. sur la Seine, et les bâtimens de 150 à 200 tonneaux remontent jusqu'à ses quais. Arch., c.-l. de la 15e div. milit. et de la 3e conservation des forêts; cour royale, dont le ressort embrasse les dép. de la Seine-Inf. et de l'Eure; trib. de 1re inst. et de comm., chambre de comm., conseil de prud'hommes, bourse, hôtel des monnaies (lettre B), académie, collége royal. La v. est généralement mal bâtie, mais on y trouve des édifices publics remarquables: la cathédrale, les églises de St.-Ouen et de St.-Maclou, la halle aux toiles, le palais de justice, la bibl., les casernes. L'industrie manuf. de Rouen embrasse un grand nombre d'articles, mais le principal objet de la fabrication consiste en toiles de fil et de coton connues sous le nom de *rouenneries*. Il existe aussi des fabr. d'étoffes de soie, de bonneterie, de passementerie, d'alun, de potasse, de vitriol, de savon, d'amidon; des corroieries, des tanneries, des fabr. de papiers peints, des fonderies, des verreries, des teintureries, des blanchisseries, des raffineries de sucre, etc., etc. Rouen est la patrie de Mezerai, des deux Corneille, de Basnage, de Fontenelle, du peintre Jouvenet. Cette ville compte 90,000 hab., répartis en 6 cant. ou justices de paix. L'arr. de Rouen renferme 213,940 hab.

ROUERGUE (le), anc. pet. prov. de Fr., qui faisait partie du gouv. de Guyenne. Elle forme le dép. de l'Aveyron.

ROUEZ, *Ruccium*, b. de Fr., dép. de la Sarthe (*Maine*), arr. et à 7 l. O. q. N. du Mans, 1 S. de *Sillé-le-Guillaume* ✉.

ROUFFIGNAC, vil. de Fr., dép. de la Dordogne (*Périgord*), arr. et à 6 l. N. O. de *Sarlat* ✉.

ROUGE (la Rivière), (*Amér. sept., Et.-Un.*), riv. de la Louisiane. Elle se jette, avec la Rivière-Noire, dans le Mississipi, à 45 l. N. O. de la Nouvelle-Orléans.

ROUGÉ, b. de Fr., dép. de la Loire-Inf. (*Bretagne*), c.-l. de cant., arr. et à 2 l. et 1/2 N. O. de *Châteaubriant* ✉. Pop. du cant. 5334 hab.

ROUGEGOUTE, vil. de Fr., dép. du H.-Rhin (*Alsace*), à 3 l. N. de *Béfort* ✉.

ROUGEMONT, b. de Fr., dép. du Doubs (*Franche-Comté*), c.-l. de cant. arr. et 4 l. N. de *Baumes* ✉. Pop. du cant. 9674 hab. — vil. du dép. du H.-Rhin (*Alsace*), à 3 l. N. de *Béfort* ✉. — autre au dép. de la Côte-d'Or (*Bourgogne*), à 6 l. S. de *Châtillon-sur-Seine* ✉.

ROUILLAC, b. de Fr., dép. de la Charente (*Angoumois*); ✉; c.-l. de cant., arr. et à 5 l. N. O. d'Angoulême. Pop. du cant. 14,000 hab. — vil. au dép. de Lot-et-Garonne (*Lomagne*), à 1 l. d'*Astafort* ✉.

ROUILLÉ, b. de Fr., dép. de la Vienne (*Poitou*), à 1 l. O. de *Lusignan* ✉, 6 S. O. de Poitiers.

ROUJAN, b. de Fr., dép. de l'Hérault (*Languedoc*), c.-l. de cant., arr. et à 4 l. N. E. de Béziers. *Pézénas* ✉. Pop. du cant. 27,680 hab.

ROULAND-L'EGLISE, vil. de Fr., dép. du Doubs (*Franche-Comté*), c.-l. de cant., arr. et à 3 l. S. O. de *Beaume* ✉. Pop. du cant. 6560 hab.

ROULERS (*Pays-Bas*), pet. v. à 5 l. N. E. de Courtray, 8 S. O. de Bruges.

ROULET, vil. de Fr., dép. de la Charente (*Angoumois*), arr. et à 2 l. et 1/2 S. O. d'*Angoulême* ✉.

ROULLE, b. de Fr., dép. de la Sarthe (*Maine*), à 4 l. N. O. de *Mamers* ✉.

ROUPY, vil. de Fr., dép. de l'Aisne (*Picardie*), à 2 l. S. O. de *St.-Quentin* ✉.

ROUSSELAER (*Pays-Bas*), pet. v. de la Flandre or., à 5 l. N. E. d'Ypres, 4 N. O. de Courtray.

ROUSSET, vil. de Fr., dép. de Vaucluse (*Comtat*), à 1 l. N. E. de *Vaîréas* ✉, 9 N. de Carpentras.

ROUSSILLON, b. de Fr., dép. de l'Isère (*Dauphiné*), c.-l. de cant., arr. et à 4 l. S. S. O. de *Vienne* ✉. Pop. du cant. 14,112 hab. — autre au dép. de l'Ain (*Bresse*), à 2 l. et 1/2 S. de *Belley* ✉. — vil. au dép. de Saône-et-Loire (*Bourgogne*), arr. et à 4 l. N. O. d'*Autun* ✉. Verrerie et papeterie.

ROUSSILLON, anc. prov. de Fr., dans les Pyrénées, bornée, E. par la Méditerranée, O. par la Cerdagne, N. par le Bas-Languedoc, S. par la Catalogne, dont les Pyrénées la séparent. Elle forme, avec la Cerdagne, le dép. des Pyrénées or.

ROUTOT, b. de Fr., dép. de l'Eure (*Normandie*), c.-l. de cant., arr. et à 4 l. E. de Pont-Audemer, 1 de *Bourg-Achard* ✉. Marché considérable de bétail. Pop. du cant. 14,369 hab.

ROUVRAY, b. de Fr., dép. de la Côte-d'Or (*Bourgogne*), ✉ 🚂, arr. et à 5 l. S. O. de Sémur.

ROUVRES, vil. de Fr., dép. des Vosges (*Lorraine*), arr. et à 2 l. O. de *Mirecourt* ✉. — autre, dép. de la Côte-d'Or (*Bourgogne*), arr. et à 3 l. S. E. de Dijon, 1 de *Genlis* ✉.

ROUVROY, b. de Fr., dép. de l'Aisne (*Picardie*), près *St.-Quentin* ✉, à 6 l. E. de Péronne. — autre, dép. de la Somme (*Picardie*), à 7 l. E. d'Amiens, 2 de *Lihons* ✉. — autre, dép. de la Meuse (*Lorraine*), à 2 l. N. de *St.-Mihiel* ✉. — Fabr. d'étoffes de laine et jarretières.

ROUXIÈRE (la), v. de Fr., dép. de la Loire-Inf. (*Bretagne*), à 3 l. N. E. d'Ancenis, 2 de *Varades* ✉.

ROUY, b. de Fr., dép. de la Nièvre (*Nivernais*), arr. et à 6 l. E. de *Nevers* ✉.

ROVEREDO (*Emp. d'Autr.*), v. du Tyrol, près de l'Adige, à 5 l. S. q. O. de Trente, 12 de Véronne. Fabr. de velours et d'étoffes de soie. Pop. 10,000 hab.

ROVIGNO (*Emp. d'Autr.*), pet. v. de l'Istrie, avec deux bons ports, à 14 l. S. O. de Capo-d'Istria. Long. E. 11° 55′; lat. N. 45° 4′.

ROVIGO (*Emp. d'Autr.*), v. du roy. lombard-vénitien, sur l'Adigetta, bras de l'Adige, à 9 l. S. O. de Padoue. Pop. 8500 hab.

ROVILLE, vil. de Fr., dép. de la Meurthe (*Lorraine*), 🚂, à 6 l. de *Nancy* ✉.

ROWSAY (*Gr.-Bret.*), une des îles Orcades, au N. de l'Ecosse.

ROXBURG ou ROXBOROUGH (*Gr.-Bret.*), comté d'Ecosse, borné au N. par le comté de Berwick, au N. O. par celui de Selkirk, à l'O. par celui de Dumfries, au S. par l'Angleterre, dont le séparent les monts Cheviot. Ce comté, traversé au S. et à l'O. par de hautes mont., est très fertile dans sa partie sept. Pop. 41,800 hab. Jedburgh, capitale.

ROYAN, v. de Fr., dép. de la Charente-Inf. (*Saintonge*), avec un pet. port, à l'emb. de la Gironde. ✉.

ROYBON, b. de Fr., dép. de l'Isère (*Dauphiné*), c.-l. de cant., arr. et à 3 l. N. N. O. de *St.-Marcellin* ✉. Fabr. de draps, serges et ratines. Pop. du cant. 9504 hab.

ROYE, pet. v. forte de Fr., dép. de la Somme (*Picardie*). ✉ 🚂; 3300 hab.; c.-l. de cant., arr. et à 4 l. N. E. de Montdidier, 26 N. q. E. de Paris. Comm. considérable de grains; filat. de coton; fabr. de bas de laine. Pop. du cant. 14,886 hab.

ROYÈRE, vil. de Fr., dép. de la Creuse (*Marche*), c.-l. de cant., à 3 l. E. q. N. de Montreuil, 4 de *Bourganeuf* ✉. Pop. du cant. 7214 hab.

ROYON, vil. de Fr., dép. du Pas-de-Calais (*Artois*), à 4 l. N. E. de St.-Pol, 2 de *Fruges* ✉.

ROYSTON (*Angl.*), b. du comté d'Hertford, à 7 l. S. q. O. d'Huntington.

ROZAN (*Emp. de Russie*), pet. v. de Pologne, à 14 l. N. E. de Varsovie.

ROZANS, vil. de Fr., dép. des H.-Alpes (*Dauphiné*), c.-l. de cant., arr. et à 12 l. N. O. de Gap, 4 O. q. S. de *Serres* ✉. Pop. du cant. 3418 hab.

RUBENACH (*Et. prussiens*), vil. du gr.-duché du B.-Rhin, à 2 l. N. O. de Coblentz.

RUBENICK (*Prusse*), v. de Silésie, à 6 l. E. de Ratibor.

RUBENPRÉ, b. de Fr., dép. de la Somme (*Picardie*), à 4 l. S. de Doulens, 3 d'*Amiens* ✉.

RUBIERA, *Herbaria* (*Italie*), pet. v. dans le duché et à 2 l. O. de Modène.

RUCKBODEN (*Allem.*), b. du gr.-duché de Hesse-Darmstadt, à 1 l. et 1/2 S. O. de Bruckenau.

RUCKEROHT (*Et. prussiens*), b. de la rég. de Coblentz, à 3 l. S. O. d'Hachenburg, 5 E. q. N. de Neuwied.

RUCKERSWALDA (*Saxe*), b. de Misnie, dans le cercle d'Ertzgebirge, à 11 l. S. O. de Dresde.

RUDEN ou RHUDEN (*Et. prussiens*), pet. v. de Westphalie, à 8 l. E. q. N. d'Arensberg, 7 S. O. de Paderborn.

RUDENHAUSEN (*Bav.*), b. à 3 l. N. E. de Castell, 7 E. de Wurzbourg.

RUDERBACH, v. de Fr., dép. du H.-Rhin (*Alsace*), à 1 l. et 1/2 S. E. d'*Altkirch* ✉.

RUDESHEIM (*Allem.*), b. du duché de Nassau, vis-à-vis Bingen, à 8 l. O. de Mayence. Ses env. donnent des vins recherchés.

RUDOLSTADT (*Saxe*), v. de Thuringe, à 9 l. S. E. d'Erfurt, 6 S. S. O. de Jena.

RUDOLSWERTH ou NEUSTÆDEL (*Emp. d'Autr.*), v. forte de la Carniole, à 8 l. N. E. de Gottchée, 11 S. de Cilley. Long. E. 13°; lat. N. 45° 51′.

RUE, *Rua*, pet. v. de Fr., dép. de la Somme (*Picardie*); ✉; c.-l. de cant., arr. et à 5 l. N. O. d'Abbeville. Pop. du

cant. 20,000 hab. Long. occ. 0° 42′; lat. N. 50° 15′. —(*Suisse*), pet. v. du cant. et à 8 l. S. O. de Fribourg, 4 et 1/2 N. E. de Lausanne.

RUEL, b. de Fr., dép. de Seine-et-Oise (*Isle-de-France*), à 3 l. N. q. E. de Paris. *Nanterre* ✉.

RUELLE, vil. de Fr., dép. de la Charente (*Angoumois*), sur la Touvres, à 1 l. et 1/2 d'*Angoulême* ✉. Fonderie de canons.

RUEN ou RHENO (*Allem.*), b. du duché de Mecklenbourg, à 8 l. N. O. de Schwerin.

RUFACK ou ROUFFACH, pet. v. de Fr., dép. du H.-Rhin (*Alsace*); ✉; c.-l. de cant., arr. et à 3 l. S. O. de Colmar. Pop. de la v. 4800 hab.; du cant. 13,735.

RUFFEC, pet. v. de Fr., dép. de la Charente (*Angoumois*); ✉ 🖂; c.-l. d'arr. avec just. de paix et trib. A 9 l. O. de Confoleus, 9 et 1/2 N. d'Angoulême. Pop. de la v. 2200 hab.; du cant. 14,110. L'arr. en compte 57,302.

RUFFENHART, vil. de Fr., dép. du H.-Rhin (*Alsace*), à 2 l. S. de *Neuf-Brisach* ✉.

RUFFIEUX (*Et. sardes*), vil. de Savoie, à 7 l. N. de Chambéry.

RUFFIGNÉ, vil. de Fr., dép. de la Loire-Inf. (*Bretagne*), arr. et à 3 l. O. N. de *Châteaubriant* ✉.

RUFUVILLE, b. de Fr., dép. de la Manche (*Normandie*), à 4 l. E. q. S. d'*Avranches* ✉.

RUGRY (*Angl.*), b. du comté et à 5 l. E. N. de Warwick. Droit de marché.

RUGEN (*Et. prussiens*), île de la mer Baltique, à la Suède, séparée de la Poméranie par un détroit. Elle a env. 10 l. du N. au S., sur 8 de l'E. à l'O. Long. E. de 10° 43′ à 11° 25′; lat. N. de 54° 15′ à 54° 45′. Elle est fertile et bien cultivée. Pop. 30,000 hab. Bergen, capitale.

RUGENWALDE (*Prusse*), pet. v. de la Poméranie, sur la Wipper, près de la mer Baltique, à 9 l. O. de Stolpe, 12 N. E. de Colberg. Comm. maritime. — autre (*Prusse*), sur la Réga, à 9 l. S. de Colberg, 18 E. N. de Stettin.

RUGLES, *Rugulæ*, b. de Fr., dép. de l'Eure (*Normandie*), sur la Rille. ✉; c.-l. de cant., arr. et à 9 l. S. q. O. d'Evreux, 2 et 1/2 N. E. de l'Aigle. Fabr. d'épingles, d'aiguilles, de fil de fer, agrafes, anneaux, quincaillerie, câbles, chaînes de fer. Pop. du cant. 11,654 hab.

RUHLA (*Allem.*), pet. v. du duché de Saxe-Gotha, à 2 l. S. q. E. d'Eisenach, 5 O. O. S. de Gotha. Fabr. de quincaillerie, de gants, d'ouvrages en bronze et ivoire.

RUILLÉ, b. de Fr., dép. de la Mayenne (*Maine*), à 3 l. O. de *Laval* ✉.

RUILLI, b. de Fr., dép. de la Sarthe (*Maine*), à 3 l. E. de Château-du-Loir, 1 de *la Chartre* ✉. — autre, dép. de Saône-et-Loire (*Bourgogne*), près de *Chagny* ✉. Bon vin.

RUINES, pet. v. de Fr., dép. du Cantal (*Auvergne*), c.-l. de cant., arr. et à 2 l. et 1/2 S. E. de *St.-Flour* ✉. Pop. du cant. 3434 hab.

RULLECOURT (Grand-), b. de Fr., dép. du Pas-de-Calais (*Artois*), à 5 l. d'*Arras* ✉.

RULTZHEIM (*Bav.*), pet. v. du cercle du Rhin, à 4 l. E. de Landau.

RUM (*Gr.-Bret.*), île d'Ecosse, une des Hébrides, au S. de celle de Skye. Long. occ. 9°; lat. N. 57° 12′.

RUMBECKE (*Pays-Bas*), pet. v. de la Flandre occ., à 8 l. S. S. O. de Bruges. Pop. 5600 hab.

RUMBOURG (*Emp. d'Autr.*), pet. v. de Bohême, dans le cercle de Leutmeritz, à 25 l. N. de Prague. Fabr. de draps et de toiles.

RUMERSHEIM, vil. de Fr., dép. du H.-Rhin (*Alsace*), près du Rhin, à 5 l. S. E. de *Neuf-Brisach* ✉.

RUMFORT (*Angl.*), b. du comté d'Essex, à 5 l. S. O. de Chelmsford.

RUMIGNY, b. de Fr., dép. des Ardennes (*Champagne*), c.-l. de cant., arr. et à 6 l. S. O. de Rocroy, 1 d'*Aubenton* ✉. Pop. du cant. 9720 hab.

RUMILLY, pet. v. de Fr., dép. du Pas-de-Calais (*Artois*), près de la source de l'Aa, à 2 l. de *Fruges* ✉. —(*Et. sardes*), pet. v. de Savoie, à 3 l. O. S. d'Annecy.

RUMMELSBOURG (*Prusse*), pet. v. de Poméranie, à 10 l. S. de Rugenwald.

RUMONT, vil. de Fr., dép. de Seine-et-Marne (*Gâtinais*), à 4 l. O. de Nemours, 2 de *Malesherbes* ✉ (Loiret).

RUMPST (*Pays-Bas*), pet. v. à 3 l. E. q. S. d'Anvers.

RUNCKEL (*Allem.*), pet. v. de la princ. de Nassau, sur la Lahn, à 2 l. E. de Limbourg.

RUNGHEN (*Russie d'Eur.*), v. de la Livonie, auprès du lac Worthseri. C'est le lieu de naissance de Catherine, épouse du czar Pierre 1er.

RUNGPOUR (*Indes or.*), v. de l'Hindoustan, au Bengale, à 90 l. N. de Calcutta. Pop. 20,000 hab.

RUOLO (*Italie*), b. du duché de Modène, à 3 l. N. E. de Novellara.

RUPELMONDE (*Pays-Bas*), pet. v.

de la Flandre or., à 3 l. S. O. d'Anvers, 9 N. E. de Gand.

RUPIN (*Prusse*), v. de la Moyenne-Marche de Brandebourg, à 14 l. N. O. de Berlin. Fabr. de toiles.

RUREMONDE (*Pays-Bas*), v. de la prov. de Limbourg, à 6 l. S. de Vanlo, 24 N. E. de Malines. Fabr. d'étoffes de laine et coton. Pop. 4500 hab.

RUSGHEL (*Bav.*), b. du cercle du Rhin, à 1 l. S. E. de Lautreck.

RUSSEY, b. de Fr., dép. du Doubs (*Franche-Comté*), c.-l. de cant. de l'arr. de Montbéliard, à 4 l. de *Morteau* ✉. Pop. du cant. 5669 hab.

RUSSIE (emp. de) (*Eur.* et *Asie*). La vaste étendue de pays soumise à la domination russe forme presque à elle seule la 6e partie des terres connues du globe. Elle se prolonge depuis le 15e deg. de long. E. (à compter du méridien de Paris) jusqu'au 190e, et depuis le 40e deg. de lat. N. jusqu'au 76e. On estime sa plus gr. longueur à 2725 l., et sa plus grande largeur à 950. La superficie de tout l'emp. russe peut être évaluée à 952,190 l. carrées, savoir :

Russie d'Europe.....	249,897.
Russie d'Asie.....	702,293.
Total.....	952,190.

La pop. est estimée à 58,567,000 individus, ainsi répartis :

En Europe.....	47,067,000.
En Asie.....	11,500,000.
Total.....	58,567,000.

RUSSIE D'EUROPE, autrefois Moscovie (y compris les prov. Caucasiennes et les gouv. de Perm et d'Orenbourg). Elle est sit. entre le 15e et le 62e deg. de long. E., et entre le 38e et le 70e deg. de lat. sept. Elle a pour limites au N. la Laponie suédoise et la mer Glaciale; à l'E. la Sibérie ou Russie d'Asie et la Tatarie indépendante, dont la séparent le fleuve Oural et la mer Caspienne; au S. elle est bornée par la Perse, la Turquie d'Asie et la mer Noire; à l'O. elle confine à la Turquie d'Europe, dont le Pruth la sépare, à l'Autriche et à la Prusse. La Baltique et le golfe de Bothnie baignent ensuite ses côtes, et enfin la Tornéa et le Muonio forment sa limite avec la Suède. La Russie d'Europe se divise en 54 gouv. qui se subdivisent en cercles. Elle a pour cap. St.-Pétersbourg, qui est aussi celle de tout l'empire.

RUSSIE D'ASIE ou Sibérie. Elle s'étend du 49e au 190e deg. de long. E. et du 47e au 76e deg. de lat. sept. Ses limites sont, au N. l'océan Glacial arctique; à l'O. la Russie d'Europe, dont la séparent la Kara, les monts et le fl. Oural; au S. O. la mer Caspienne et le pays des Kirghiz indépendans; au S. l'Irtisch, qui la sépare des steppes d'Ichim, et enfin les possessions de l'empereur de la Chine. La longueur de cette contrée est, de l'E. à l'O., d'env. 1700 l.; sa plus grande largeur, du S. au N., de 650 (cette largeur varie considérablement). On en évalue la superficie à 702,293 l. carrées, et la popul. à 4,000,000 d'individus. La Sibérie est divisée en trois gouv., ceux d'Irkoutsk, de Tomsk, et de Tobolsk. Ils se subdivisent en 7 prov. et en 47 arrondissemens.

La Russie, dans son immense étendue, présente des températures et des régions diverses. La partie qui s'étend du 59e deg. de lat. N. jusqu'à l'océan Glacial est exposée à des froids d'une excessive rigueur, qui la rendent impropre à la culture; la pêche et la chasse forment presque les seules ressources des habitans. Celle qui se trouve comprise entre le 59e et le 51e deg. de lat. N. est la plus peuplée et la mieux cultivée. Le blé et les fruits y mûrissent, tandis que les prov. du nord ne produisent que du riz, de l'orge et de l'avoine. Les pays qui avoisinent l'Oural, à l'exception de quelques vallées, sont presque entièrement couverts de forêts. Dans les gouv. qui bordent la mer Caspienne, les parties salines dont le sol est imprégné le rendent en beaucoup de lieux rebelle à la culture. Enfin, la région arrosée par le Dniéper et le Don, et qui s'étend jusqu'à la mer Noire, présente un caractère tout-à-fait distinct des autres parties de la Russie. Les hivers y sont plutôt humides que froids, et l'on compte parmi les productions du sol, la pêche, le melon, la vigne, le figuier, le mûrier, l'amandier. Le tabac et le maïs réussissent aussi dans les prov. mér.; le chanvre et le lin sont cultivés avec succès dans presque toutes. Une des principales richesses de l'empire consiste dans les mines nombreuses et variées qu'il possède. Outre celles de l'Oural, on en trouve encore dans les parties centrales, et les mines de fer les plus riches sont sit. à peu de distance de Moscou. L'industrie manufacturière, récemment introduite en Russie, y est encore peu avancée. Les établ. industriels ne se rencontrent que dans les villes de quelque importance. Les fabr. de cuirs, de toiles, de quincaillerie, de draps, de

potasse, de savon et d'huile, offrent les produits les plus estimés. La nation russe se divise en deux classes, les nobles et les paysans. Les premiers sont exempts de toute taxe, et jouissent de nombreux priviléges; les seconds, dont le sort est à peu près celui des serfs du moyen âge, attachés au sol qu'ils cultivent, sont la propriété d'un maître, qui les vend à son gré. Toutefois l'affranchissement a déjà commencé dans certaines parties de l'empire. Une classe intermédiaire se compose des commerçans; elle est encore peu nombreuse. Le gouv. est une monarchie absolue et héréditaire. Les revenus de l'Etat s'élèvent à 375,000,000; la force militaire à plus de 1,000,000 d'hommes, et la marine se compose d'env. 290 bâtimens, parmi lesquels on compte 32 vaisseaux de ligne et 18 frégates.

La Sibérie, en proie pendant dix mois de l'année, à un froid insupportable, n'est qu'un vaste désert où se trouvent, çà et là, quelques villes. Elle possède des mines d'or, de platine, d'argent, de cuivre, de fer, et les fourrures des animaux qu'elle nourrit forment une branche de commerce importante. Un assez grand nombre de peuplades se partagent cette vaste région.

La Russie possède quelques îles dans la Baltique et dans l'océan Glacial, ainsi qu'un vaste territ., évalué à 100,000 l. carrées, dans l'Amérique sept. Ce territ. est à peu près inhabité. On en tire de riches fourrures.

RUSSWIL (*Suisse*), b. du cant. et à 1 l. et 1/2 O. S. de Lucerne.

RUSTREL, vil. de Fr., dép. de Vaucluse (*Provence*), à 2 l. N. E. d'*Apt* ✉.

RUTHERGLEN (*Gr.-Bret.*), vil. d'Ecosse, dans le comté et à 7 l. N. O. de Lanark, 1 l. et 1/2 S. E. de Glascow. Long. occ. 6° 30'; lat. N. 55° 50'.

RUTIGLIANO (*Naples*), pet. v. dans la prov. et à 2 l. S. E. de Bari.

RUTKOPING (*Dan.*), v. de l'île de Langeland, sur la côté orientale.

RUTKUNPOUR (*Indes or.*), v. de l'Hindoustan, à env. 70 l. N. E. de Nagpour, 135 O. de Calcutta. Long. E. 80° 12'; lat. N. 22° 20'.

RUTLAND (*Angl.*), le plus petit des comtés du roy., borné N. et E. par celui de Lincoln, S. E. et S. par celui de Northampton, O. par celui de Leicester. Le sol en est fertile et nourrit de nombreux troupeaux. Popul. 19,000 hab. Oakham, c.-l. — (*Gr.-Bret.*), v. d'Irlande, sur la côte N. O. du comté de Donegal. — (*Amér. sept., Et.-Un.*), v. de l'état de Vermont, sur l'Otter-Creek, à 10 l. O. de Windsor.

RUVO (*Naples*), pet. v. sit. dans la prov. et à 5 l. O. q. S. de Bari, 49 E. q. S. de Naples. Long. E. 14° 21'; lat. N. 41° 7'.

RUY, b. de Fr., dép. de l'Isere (*Dauphiné*), à 3 l. de la *Tour-du-Pin* ✉.

RUYD (*Et. prussiens*), b. du gr.-duché du B.-Rhin, à 6 l. S. O. de Cologne.

RUYS, vil. de Fr., et presqu'île du dép. du Morbihan (*Bretagne*), au S. O. de *Vannes* ✉. Patrie de Le Sage.

RUYSSELEDE (*Pays-Bas*), pet. v. de Flandre occ., à 5 l. S. q. E. de Bruges. Pop. 5400 hab.

RY, b. de Fr., dép. de la Seine-Inférieure (*Normandie*), arr. et à 4 l. E. q. N. de *Rouen* ✉. Patrie de Mézeray.

RYE (*Angl.*), pet. v. de Sussex, près de la mer, à 2 l. et 1/2 N. E. de Hasting, 3 S. O. de Chichester. 2 députés au parlement.

RYEGATE (*Angl.*), b. du comté de Surrey, à 8 l. S. de Londres.

RYNBACH (*Et. prussiens*), b. de la rég. de Cologne, à 5 l. O. de Bonn.

RYOZ, vil. de Fr., dép. de la Haute-Saône (*Franche-Comté*); ✉, c.-l. de cant., arr. et à 6 l. S. q. O. de Vesoul. Pop. du cant. 10,536 hab.

RZECZICA (*Russie d'Eur.*), v. de la Lithuanie, gouv. de Minsk, à 25 l. N. O. de Tchernikov, 38 N. de Kiov.

RZEVA (*Russie d'Eur.*), v. sit. vers la source du Volga, dans le gouv. et à 28 l. O. de Moscou.

S.

SAADI (*Asie*), v. de l'Arabie, dans l'Yémen, à 150 l. N. de Moka.

SAALBOURG (*Allem.*), pet. v. de la principauté de Prusse, sur la Saale.

SAALES, vil. de Fr., dép. des Vosges (*Lorraine*), c.-l. de cant., arr. et à 3 l. N. E. de *St.-Dié* ✉. Pop. du canton 10,970 hab.

SAALFELD (*Allem.*), v. de la principauté d'Altinbourg, sur la Saale; elle appartient au duc de Saxe-Gotha. — autre (*Prusse*), dans la rég. de Kœnigsberg.

SAARBOURG ou SARREBOURG (*Etats prussiens*), pet. v. de la rég. de Trèves. Fabr. de bleu de Prusse et de faïence.

SAARBRUCK ou SARREBRUCK (*Etats*

prussiens), pet. v. de la rég. de Trèves, à 3 l. N. de Sarreguemines. Manuf. de porcelaine, verreries; fabr. d'ouvrages en fer et acier.

SAARDAM (*Pays-Bas*), vil. de la Nord-Hollande, sur le Zuyderzée, à 7 l. N. E. d'Amsterdam. Papeteries, chantier de construction.

SAARSTAEDT (*Han.*), pet. v. à 2 l. N. O. de Hildesheim.

SAAR-UNION ou SARRE-WERDEN pet. v. de Fr., dép. du B--Rhin (*Alsace*). ✉ ☞; c.-l. de cant., arr. et à 8 l. N. O. de Saverne. Pop. de la ville 3430 hab.; du cant. 14,234.

SABA (*Asie*), v. de Perse, dans l'Irack-Adjémi, sur le chemin de Sultanièh à Com. — (*Antilles*), pet. île d'env. 5 l. de circonférence. Elle est fertile, et produit beaucoup de coton et d'indigo. Elle appartient aux Pays-Bas. Long. occ. 65° 41' 4"; lat. N. 17° 39' 30".

SABAÏMEOUN (*Indes or.*), ville de l'emp. Birman, sur l'Irraouaddy, à 40 l. N. O. de Rangoun.

SABAT (*Asie*), v. de la gr. Boukharie, sur le Kisil-Daria, à 32 l. E. q. N. de Samarkand.

SABATTO (*Naples*), riv. qui a sa source dans la principauté citérieure, et se joint au Volturno, dans la Terre de Labour.

SABÉE (*Asie*), île de la mer des Indes, au S. E. des Moluques.

SABEYA (*Asie*), île de la mer Rouge, à peu de dist. du Raz-Hali. Long. E. 38° 20'; lat. N. 18° 30'.

SABIA (*Afr.*), contrée sit. dans le Monomotapa, au S. du Sofala.

SABIE (*Dan.*), v. du Jutland, à 11 l. N. E. d'Alborg.

SABIO (*Emp. d'Autr.*), b. du roy. lombard-vénitien, sur la Chiesa, à 5 l. N. E. de Brescia.

SABIONETTA (*Emp. d'Autr.*), pet. v. forte du royaume lombard-vénitien, à 7 l. N. de Parme. Pop. env. 6000 hab.

SABLE (île de) (*Asie*), dans la mer des Indes, à l'E. de la baie d'Antongil. Long. E. 52° 35'; lat. S. 15° 52'. — (île de) (*Amér. sept.*), île dépendant du Canada. Elle a 13 l. env. de circonférence; mais elle est déserte faute d'eau douce; à 30 l. du cap Breton. — autre, sur la côte N. E. de l'Amér. sept. Lat. N. 44° 7'; long. occ. 63° 10'. — (*Asie*), île, sur la côte de la Cochinchine. Lat. N. 12° 20'; long. E. 105° 50'. — (*Antilles*), île sur la côte N. O. d'Antigoa. — (*Océanie*), une des îles Fidji, dans la mer du Sud. Lat. S. 16° 15'; long. E. 181° 55'. — (*Asie*), îles dans le golfe de Pékin sur la côte de la Chine. L'une d'elles, nommée Salou-Pou-Tieng, est par lat. N. 39° 1'; long. E. 116° 20'.

SABLÉ, pet. v. de Fr., dép. de la Sarthe (*Maine*); ✉ ☞; c.-l. de cant., arr. et à 7 l. N. O. de la Flèche, 57 S. O. de Paris. Fabr. de gants; aux env. carrières de marbres et d'ardoises. Pop. de la v. 3450 hab.; du cant. 15,400.

SABLES-D'OLONNE, pet. v. de Fr., dép. de la Vendée (*Poitou*); ✉ ☞, c.-l. de s.-préf., trib. de 1re inst., école roy. de navigation. Elle a un port qui fait des armemens pour la pêche, et qui exporte des grains, du sel et du vin. Cette ville est sit. à 9 l. S. O. de Bourbon-Vendée. Elle renferme 6800 hab.; son cant. en a 9233, et l'arr. en compte 97,645, répartis en 11 cant. et 87 communes.

SABLET, b. de Fr., dép. de Vaucluse (*Provence*), à 4 l. de *Carpentras* ✉.

SABLONCEAUX, b. de Fr., dép. de la Charente-Inf. (*Saintonge*), à 3 l. S. O. de Saintes, 1 de *Saujon* ✉.

SABRAN, vil. de Fr., dép. du Gard (*Languedoc*), à 1 l. S. O. de Pont-St.-Esprit, 1 de *Bagnols* ✉.

SABRES, pet. v. de Fr., dép. des Landes (*Gascogne*); c.-l. de cant., arr. et à 6 l. N. de Mont-de-Marsan, 5 de *Liposthey* ✉. Pop. de la v. 2100 hab.; du cant. 5700.

SABUGAL (*Portug.*), pet. v. de la prov. de Beïra, à 5 l. S. E. de Guarda.

SACAI ou SACATA (*Asie*), v. forte de Niphon, au Japon, à 30 l. S. O. de Méaco.

SACALA (*Afr.*), v. de l'Abyssinie, à 50 l. S. O. de Gondar.

SACÉ, b. de Fr., dép. de la Manche (*Normandie*), à 2 l. S. E. de *Pontorson* ✉.

SACHSA (*Prusse*), pet. v. de la rég. d'Erfurth, à 4 l. et 1/2 S. O. d'Osterode.

SACHSENBERG (*Allem.*), v. du comté de Waldeck, à 2 l. S. de Corbach.

SACHSENHAGEN (*Allem.*), v. de la Hesse électorale, à 8 l. N. E. de Minden.

SACHSENHAUSEN (*Allem.*), b. du comté de Waldeck, à 2 l. S. de Corbach.

SACHSENHEIM (*Wurtemberg*), pet. v., à 2 l. N. de Mark-Groningen.

SACILE (*Emp. d'Autr.*), pet. v. du roy. lombard-vénitien, à 10 l. N. E. de Trévise.

SACKINGEN (*Allem.*), pet. v. du gr.-duché de Bade, sur le Rhin.

SACLAS, b. de Fr., dép. de Seine-et-

Oise (*Isle-de-France*), à 2 l. S. O. d'*Etampes* ✉.

SACO (*Amér. sept., Et.-Un.*), pet. v. de l'Etat du Mayne, à 6 l. de Portland. Elle a une académie, une banque, et fait un comm. assez actif.

SACREMENT (St.-) (*Amér. mér.*), v. de la républ. et presque vis-à-vis de Buenos-Ayres. Elle possède un bon port.

SACY-LE-GRAND, b. de Fr., dép. de l'Oise (*Beauvaisis*), arr. et à 2 l. S. E. de Clermont, 8 E. de Beauvais. Sacy-le-Petit est auprès; tous deux à 2 l. de *Pont-Ste.-Maxence* ✉.

SADAVA (*Esp.*), pet. v. de l'Aragon, à env. 20 l. N. O. de Saragosse.

SADEILAN, v. de Fr., dép. du Gers (*Armagnac*), arr. de Lombez, à 1 l. de *Milhau* ✉.

SADRAS (*Indes or.*), v. de l'Hindoustan, sur la côte de Coromandel, à 12 l. S. de Madras.

SAEBYE (*Dan.*), vil. sur la côte N. E. du Jutland, à 11 l. N. E. d'Alborg.

SAENS (St.-), pet. v. de Fr., dép. de la Seine-Inf. (*Normandie*); ✉, c.-l. de cant., arr. et à 3 l. de Neufchâtel. Fabr. de toiles, colle-forte, verreries, tanneries. Pop. de la v. 2350 hab.; du cant. 8700.

SAFET ou SAFAD (*Turq. d'Asie*), v. de Syrie, qu'on croit être l'ancienne *Béthulie*, à 45 l. E. d'Acre. Long. E. 33° 27'; lat. N. 32° 58'.

SAFFI (*Afr.*), v. du roy. de Maroc, avec un port, à 11 l. S. S. O. de Oualidia.

SAFFRE, b. de Fr., dép. de la Côte-d'Or (*Bourgogne*), sur la Bremne, à 1 l. S. E. de *Villeaux* ✉. — autre, dép. de la Loire-Inf. (*Bretagne*), arr. et à 7 l. S. O. de Châteaubriant, 2 de *Nosay* ✉.

SAGAN (*Prusse*), v. de Silésie, dans la rég. de Liegnitz, à 27 l. N. O. de Breslau. Elle possède des fabr. de porcelaine, de draps, de toiles, et une pop. de 4800 hab. — principauté de même nom, avec un chât., vers le confl. du Bober et de la Queiss, à 27 l. N. O. de Breslau. Long. E. 13° 2' 15"; lat. N. 51° 42' 12".

SAGARD (*Prusse*), b. sit. sur la côte sept. de l'île de Rugen, dans la rég. et à 10 l. N. E. de Stralsund.

SAGHALIEN ou SÉGHALIEN, ANGAHATA (*Asie*), île sit. au N. de celle d'Iéso, sous le 140e de long. E., et comprise entre le 46° 10' et le 54° 30' de lat. N. Cette île, soumise à l'empire chinois, a 200 l. de long. sur 30 dans sa plus gr. largeur. Les hab. sont des Ainos et des Mandchoux. Cette île est appelée aussi Tchoka, Saldan et Karato. *V.* AMUR ou AMOUR.

SAG-HARBOURG (*Amér. sept., Et.-Un.*), v. de l'Etat de New-York, sur l'océan Atlantique, à l'extrémité or. de Long-Island, et à 5 l. N. O. de Southampton. Elle possède un port excellent.

SAGNÉ (la) (*Suisse*), vil. du cant. et à 3 l. de Neufchâtel. Patrie de Daniel-Jean Richard, qui, en Suisse, fonda les premiers établissemens d'horlogerie.

SAGONAIRES, pet. îles sur la côte S. O. de la Corse.

SAGONE (*Fr.*), v. ruinée de l'île de Corse, à 5 l. N. d'*Ajaccio* ✉.

SAGRE (*Portug.*), v. forte sit. dans l'Algarve, à 1 l. et 1/2 du cap St.-Vincent, 50 S. de Lisbonne. Long. occ. 11° 17'; lat. N. 37° 0' 30".

SAGUENAY (*Amér. sept.*), riv. du Canada, qui, après un cours d'env. 50 l., se jette dans le fl. St.-Laurent.

SAGY, b. de Fr., dép. de Saône-et-Loire (*Bourgogne*), arr. et à 2 l. E. S. de *Louhans* ✉.

SAHAGUN (*Esp.*), v. du roy. de Léon, à 18 l. S. E. de Léon, 9 N. q. O. de Palencia. Pop. 4600 hab.

SAHAR (*Asie*), v. marit. de l'Arabie dans l'Hadramaûth, avec un port fréquenté; à 80 l. N. E. d'Aden, autant S. E. de Sana.

SAHARA (*Afr.*), gr. région sablonneuse et déserte, comprise entre le 12e deg. de long. E. et le 18e de long. O., et entre le 16e deg. et le 30e de lat. N. Elle a 7 à 800 l. de l'E. à l'O., et 3 à 400 du S. au N. On évalue approximativement sa superficie à 200,000 l. carrées. Il règne dans cet océan de sables une chaleur suffoquante. Quelques cantons où se montrent le dattier et quelques plantes épineuses forment les Oasis de ce vaste désert, où végètent quelques habitans.

SAHARATOGA ou SARATOGA (*Amerique sept., Et.-Un.*), pet. v. de la prov. de New-York, à 14 l. N. N. E. d'Albany.

SAHURS, vil. de Fr., dép. de la Seine-Inf. (*Normandie*), à 1 l. et 1/2 S. de *Rouen* ✉.

SAI (*Afr.*), v. sit. dans le Bambara, près du Niger, à 14 l. S. O. de Sego.

SAÏDE (*Turq. d'Asie*), l'anc. Sidon, v. de Syrie, sit. à 9 l. S. de Bairout 17 N. q. E. d'Acre. Long. E. 33° 9; lat. N. 33° 35'. Saïde est assez commerçante; c'est le principal entrepôt de Damas et

du pays intérieur. On en tire de la soie et des cotons bruts et filés, des cendres, du savon, des noix de galle, de la cire, de la gomme, du sel ammoniac, de la casse, du séné, de l'encens, des plumes d'autruche, etc.

SAIGNES, v. de Fr., dép. du Cantal (*Auvergne*), c.-l. de cant., arr. et à 4 l. N. E. de *Mauriac* ✉. Pop. du cant. 9929 hab. — autre, dép. de l'Ardèche (*Vivarais*), à 4 l. O. de *Tournon* ✉. — autre, dép. de l'Aveyron, à 2 l. et 1/2 N. de *Rodez* ✉.

SAIGNEVILLE, vil. de Fr., dép. de la Somme (*Picardie*), arr. d'Abbeville, cant. de *St.-Vallery* ✉.

SAIGNON, b. de Fr., dép. de Vaucluse (*Provence*), arr. et à demi-l. S. E. d'*Apt* ✉.

SAIL-LE-CHÂTEAU-MORAND, vil. de Fr., dép. de la Loire (*Lyonnais*), à 1 l. N. q. E. de *la Pacaudière* ✉. Eaux min. — autre, dép. de la Loire (*Forez*), à 3 l. N. de *Montbrison*. Eaux min. ✉.

SAILLANS, *Salientes*, pet. v. de Fr., dép. de la Drôme (*Dauphiné*), ✉, c.-l. de cant., arr. et à 4 l. O. S. de Die. Pop. du cant. 4535 hab.

SAILLY, vil. de Fr., dép. de la H.-Marne (*Champagne*), arr. et à 6 l. E. S. de *Vassy* ✉. — autre, dép. du Pas-de-Calais (*Picardie*), à 3 l. N. q. O. de *Péronne* ✉. — autre, dép. du Nord (*Flandre*), sur la Lys, à 5 l. O. de *Lille* ✉. Manuf. d'étoffes. — autre au dép de Saône-et-Loire, à 5 l. E. N. de *Charolles* ✉. — autre au dép. de la Moselle, à 5 l. S. de *Metz* ✉.

SAIMA (*Russie d'Eur.*), lac de la Finlande, au N. de Vilmanstrand. Il a des îles nombreuses.

SAIN ou SEIN, *Sena*, pet. île des côtes de Fr., à la pointe sept. de la baie d'*Audierne* ✉, dép. du Finistère (*Bretagne*), à 11 l. O. de Quimper.

SAINS, vil. de Fr., dép. de l'Aisne (*Picardie*), c.-l. de cant., arr. et à 3 l. S. O. de *Vervins* ✉. Pop. du cant. 12,320 hab. — autre au dép. de la Somme (*Picardie*), c.-l. de cant., arr. et à 2 l. et 1/2 S. d'*Amiens* ✉. Pop. du cant. 11,531 habitans.

SAINTENY, vil. de Fr., dép. de la Manche (*Normandie*), arr. et à 5 l. N. O. de *St.-Lô* ✉.

SAINTES ou XAINTES, *Mediolanum Santonum*, v. de Fr., anc. cap. de la Saintonge, dép. de la Charente-Inf. Ev. suffragant de Bordeaux, à 12 l. O. d'Angoulême, 122 S. O. de Paris. Long. occ. 2° 57 45″; lat. N. 45° 44′ 46″. 10,250 hab.; 2 just. de paix, trib. de 1re inst. et de comm. Grande fabrication d'eau-de-vie, dite de Cognac. Le terr. produit des vins et du maïs. Manuf. d'étamines, molletons, basins et bonneteries, porcelaines et creusets de grès. L'arr. compte 98,200 hab., répartis en 8 cant. et 117 communes. Les cant. de Saintes ont ensemble 24,951 hab. — (les) (*Antilles*), 2 pet. îles et un îlot, offrant un bon port, à 3 l. S. de la Désirade. Coton et café. Long. O. 64° 1′; lat. N. 15° 51′.

SAINTONGE (la), anc. prov. marit. de Fr., sur l'Océan, divisée en deux parties par la Charente, et bornée, N. par le Poitou et l'Aunis, S. par la Gascogne, E. par l'Angoumois et le Périgord. Elle forme auj. avec l'Aunis le dép. de la Charente-Inf. et une partie de celui de la Charente.

SAINTRAILLES, vil. de Fr., dép. du Gers (*Astarac*), à 4 l. O. d'*Auch* ✉.

SAINVILLE, vil. de Fr., dép. d'Eure-et-Loir (*Beauce*), arr. et à 7 l. E. de Chartres, 3 S. O. de *Dourdan* ✉.

SAIRE (Ste.-), vil. de Fr., dép. de la Seine-Inf. (*Normandie*), à 1 l. de *Neufchâtel* ✉.

SAISSAC, pet. v. de Fr., dép. de l'Aude (*Languedoc*), c.-l. de cant., arr. et à 5 l. N. O. de *Carcassonne* ✉. Manuf. de draps. Pop. du cant. 4905 hab.

SAISSANS, vil. de Fr., dép. du Gers (*Astarac*), arr. et à 4 l. E. de *Mirande* ✉.

SAISY, vil. de Fr., dép. de Saône-et-Loire (*Bourgogne*), arr. et à 4 l. E. d'*Autun* ✉.

SAIVRE, b. de Fr., dép. des Deux-Sèvres (*Poitou*), à 1 l. O. de *St.-Maixent* ✉.

SAIZEREY-SAINT-GEORGES et SAINT-AMAND, villages de Fr., dép. de la Moselle (*Lorraine*), à 3 l. et 1/2 de *Pont-à-Mousson* ✉.

SAKARIA ou SANGARIS (*Turq. d'Asie*), riv. considérable de l'Anatolie qui prend sa source au N. d'Angorah, et se jette dans la mer Noire par une long. E. de 28° 25′, et une lat. N. de 41° 10′. — vil. au fond d'une mauvaise rade de la mer Noire, à 6 l. E. d'Aktchakar.

SAKHARA (*Afr.*), vil. d'Egypte, à l'O. du Nil et au S. O. du Caire. Anc. pyramides; la plus considérable a 800 pieds carrés de base.

SAL (Ilha do) (*Afr.*), la plus or. des îles du cap Vert; 9 l. de long, 2 de large.

SALA (*Suede*), pet. v. de la Westmanie, sur les front. de la Néricie et de l'Upland. Eaux min.; mines d'argent, cuivre, fer; à 12 l. O. d'Upsal. Long. E.

13° 30′ : lat. N. 59° 58′. Pop. 2000 hab. — (la) (*Emp. d'Autr.*), riv. du cercle de Saltzbourg. Elle se jette dans la Saltz.

SALAGNAC ou SALIGNAC, b. de Fr., dép. de la H.-Vienne (*Poitou*), à 2 l. N. E. de *Limoges* ✉. — autre, dép. de la Creuse (*Marche*), sur la Gartempe ; c.-l. de cant., à 5 l. O. de Gueret, 3 de *la Souterraine* ✉. Pop. du cant. 8663 hab. — autre, dép. de la Dordogne (*Périgord*) ; c.-l. de cant., arr. et à 3 l. N. q. E. de *Sarlat* ✉. Pop. du cant. 7692 hab.

SALAMANQUE (*Esp.*), v. du roy. de Léon, avec un université célèbre. Beaux édifices, églises magnifiques. Pont de pierre construit par les Romains, sur le Tormès, à 42 l. S. de Léon, 35 N. O. de Madrid. Long. occ. 7° 42′ ; lat. N. 41° 16′.

ALAMELA-DE-ARCOBISPO (*Esp.*), pet. v. de l'Andalousie, à 23 l. N. O. de Séville.

SALAMPRIA (*Grèce*), riv. de Thessalie qui passe à Larisse et se jette dans le golfe de Saloniki ; ce fut autrefois le Penée.

SALANDRELLA (*Naples*), riv. qui arrose la Basilicate et se jette dans le golfe de Tarente.

SALANKEMEN (*Emp. d'Autr.*), v. de l'Esclavonie, sur le Danube, à 8 l. N. O. de Belgrade.

SALARS (pont de), v. de Fr., dép. de l'Aveyron (*Rouergue*) ; c.-l. de cant., à 3 l. S. E. de *Rhodez* ✉. Pop. du cant. 5688 hab.

SALAT, riv. de Fr., qui prend sa source à la mont. de Cuns dans les Pyrénées, arrose les dép. de l'Ariége et de la H.-Garonne, et se jette dans la Garonne au-dessous de Toulouse.

SALBRIS, b. de Fr., dép. de Loir-et-Cher (*Blaisois*), ✉, c.-l. de cant., arr. et à 6 l. E. de Romorantin, sur la Saudre. Pop. du cant. 8613 hab.

SALDANA (*Esp.*), pet. v. de la Vieille-Castille, à 16 l. E. de Léon, sur le Carrion. Pop. 4000 hab.

SALDANHA (baie de) (*Afr.*), baie de la côte mér. de l'Afrique, entre la baie de Ste.-Hélène, et celle de la Table. Long. E. 15° 20′ ; lat. S. 32° 54′.

SALDERN (*Allem.*), pet. v. du duché de Brunswick. 1000 hab.

SALDINSKOI (*Russie Asiat.*), b. du gouv. de Tobolsk. Fonderies ; grandes forêts.

SALÉ ou RABATH (*Afr.*), v. marit. de la prov. de Benihassen, empire de Maroc, roy. de Fez ; elle a 6000 hab., qui ne vivent que de piraterie. Le port s'encombre de sables ; à 26 l. O. q. N. de Fez. Long. occ. 10° 55′ ; lat. N. 34° 5′.

SALELLES, b. de Fr. dép. de l'Aude (*Languedoc*), à 2 l. S. de *Narbonne* ✉.

SALEM (*Amér. sept., Et.-Un.*), v. du comté du même nom, état de New-Jersey, à 10 l. S. O. de Philadelphie, sur la Delaware. Long. occ. 76° 43′ ; lat. N. 42° 34′. — autre au Massachussets, à 6 l. N. q. E. de Boston. Grand comm. de poisson et bœuf salés. 10,000 hab. — autre, Caroline du N., à 12 l. N. E. q. N. de Salisbury. — place forte de l'Hindoustan (*Indes or.*), à 41 l. S. E. de Séringapatnam.

SALEMI (*Naples*), v. de Sicile, au val di Mazara, vers la source de la Salemi. Pop. 8000 hab. à 15 l. S. O. de Palerme.

SALENCY, vil. de Fr., dép. de l'Oise (*Isle-de-France*), à 1 l. E. de *Noyon* ✉ ; sur la droite de l'Oise. St.-Médard y institua la fête de la rosière.

SALEON, vil. de Fr., dép. des H.-Alpes (*Dauphiné*), à 10 l. S. O. de Gap, 2 l. de *Serres* ✉.

SALERNE (*Naples*), v. archiépisc., cap. de la princ. citér. avec chât. et port ; Foires annuelles célèbres. 12,000 hab. Université, école de médecine. Salerne est sit. à 11 l. S. E. de Naples, 12 S. de Bénévent. Long. E. 12° 52′ ; lat. N. 40° 55′.

SALERNES, pet. v. de Fr., dép. du Var (*Provence*). Vins, soies, figues, huiles d'olives ; c.-l. de cant., arr. et à 4 l. O. de *Draguignan* ✉. Pop. du cant. 4545 hab.

SALERS, pet. v. de Fr., dép. du Cantal (*Auvergne*). Comm. de bestiaux, chevaux, fromages. Fabr. de toile : c.-l. de cant., à 4 l. N. d'Aurillac, 1 de *St.-Martin-Valmeroux* ✉. Long. occ. 2° ; lat. N. 45° 8′. Pop. du cant. 13,128 hab.

SALES, vil. de Fr., dép. de l'Aude (*Languedoc*) ; c.-l. de cant., à 3 l. O. de *Castelnaudary* ✉. Pop. du cant. 5133 hab. — chât. du duché de Savoie (*Et. sardes*). Patrie de St.-François de Sales.

SALES-CURAN, b. de Fr. dép. de l'Aveyron (*Rouergue*), c.-l. de cant., à 5 l. S. E. de Rhodez, 5 de *Millau* ✉. Pop. du cant. 3886 hab.

SALÈVE (*Suisse*), mont. des Alpes, près de Genève ; elle a 3072 pieds au-dessus du lac.

SALFELD (*Emp. d'Autr.*), pet. v. sur la Glan, dans la Carinthie, à 2 l. N. E. de Clagenfurt.

SALIBABO (*Océanie*), pet. groupe d'îles entre Mindanao et les Moluques. Long. E. 124° 5′ ; lat. N. 3° 43′.

SALICETTO (*Et. sardes*), pet. v. du Piémont, à 7 l. N. E. de Mondovi.

SALICORA (*Esp.*), île sur la côte de Galice, dans l'Océan, à l'emb. de la riv. de Rose; à 15 l. de St.-Jacques-de-Compostelle.

SALIÈS, pet. v. de Fr., dép. de la H.-Garonne (*Comminge*), c.-l. de cant., arr. et à 4 S. E. de St.-Gaudens, 1 de *St.-Martory* ✉. Sources d'eau salée, dont on extrait du sel blanc. Pop. du cant. 12,220 hab.

SALINA ou ISLES DES SALINES (*Naples*), l'une des îles Lipari, à 2 l. N. O. de Lipari. 4000 hab. Elle est fertile en vins et en fruits, et l'on en tire beaucoup de sel.

SALINELLES, vil. de Fr., dép. du Gard (*Languedoc*), arr. de Nîmes, près *Sommières* ✉.

SALINS, v. de Fr., dép. du Jura (*Franche-Comté*), ✉ 🖃, c.-l. de cant., arr. et à 4 l. et 1/2 de Poligny. Riches salines; carrières de plâtre; comm. de bons vins, de miel et de cire. Pop. de la v. 7271 hab.; du cant. 13,260.

SALISBURY (*Angl.*), v. cap. du comté de Wilts, à 8 l. O. de Wincester, 30 O. O. S. de Londres. Long. occ. 4° 5'; lat. N. 51° 2'. Elle renferme quelques édifices remarquables, et sa cathédrale est un des plus beaux monumens gothiques qui existent. Cette v. possède des fabr. de flanelles, de dentelles, de parchemins et de coutellerie. Pop. 8400 hab. — (*Amér. sept., Et.-Un.*), pet. v. de la Caroline du Nord, à 10 l. S. O. de Salem, 40 O. de Raleigh. — autre dans le Maryland, à 7 l. S. E. de Vienna, 32 S. de Baltimore, sur la riv. de Wicontico qui tombe dans le Potowmak.

SALI-SERAI (*Asie*), v. de Tatarie, dans la Sogdiane, à 20 l. E. q. N. de Balk, au pays des Usbeks.

SALLAGOUSSE, vil. de Fr., dép. des Pyrénées-Or. (*Roussillon*), c.-l. de cant., arr. et à 8 l. S. O. de Prades, 2 N. E. de *Mont-Louis* ✉. Pop. du cant. 7425 habitans.

SALLE (*Et. sardes*), b. du Piémont, à 2 l. et 1/2 N. de Tortone. — (la), vil. de Fr., dép. du Gard (*Languedoc*), c.-l. de cant., arr. et à 5 l. E. N. de *la Vigan* ✉. Pop. du cant. 6154 hab. — autre au dép. des Vosges, à 4 l. et 1/2 N. de *St.-Dié* ✉. — autre au dép. de Saône-et-Loire, à 1 l. et 1/2 N. de *Mâcon* ✉. — autre au dép. des H.-Alpes (*Dauphiné*), à 1 l. et 1/2 de *Briançon* ✉. — LES VIHIERS (la), b. de Fr., dép. de Maine-et-Loire (*Anjou*), à 1 l. et 1/2 O. q. N. de *Vihiers* ✉, 8 S. d'Angers. Fabr. de mouchoirs et de toiles pour robes.

SALLES, b. de Fr., dép. de la Charente (*Angoumois*), arr. et à 2 l. S. de *Cognac* ✉. — autre au dép. du Rhône (*Beaujolais*), à 3 l. O. q. N. de *Villefranche* ✉. — autre au dép. de la Charente-Inf. (*Aunis*), à 2 l. et 1/2 S. q. E. de *la Rochelle* ✉. — autre au dép. du Tarn (*Languedoc*), à 4 l. N. q. O. d'*Alby* ✉.

SALLIAN (*Asie*), v. de Perse, dans une île de la mer Caspienne, formée par les bouches du Kour, et à 55 l. N. E. d'Ardebil, 25 S. O. de Bakou.

SALLIEZ, pet. v. de Fr., dép. des B.-Pyrénées (*Béarn*), c.-l. de cant., arr. et à 3 l. O. q. S. d'*Orthez* ✉, 10 N. O. de Pau. Comm. de sel, de jambons et de chevaux; sources salées aux env. Pop. de la v. 6200 hab.; du cant. 15,260.

SALLIGNY, vil. de Fr., dép. de l'Yonne (*Champagne*), arr. et cant. de *Sens* ✉. — autre au dép. de la Vendée (*Poitou*), à 4 l. N. de *la Roche-sur-Yon* ✉.

SALM, b. de Fr., dép. des Vosges (*Lorraine*), à 8 l. S. O. de Strasbourg, 2 de *Raon* ✉, 12 N. E. d'Epinal. — (*Et. prussiens*), pet. v. de la rég. de Trèves, à 4 l. S. q. O. de Malmédy.

SALMAISE, b. de Fr., dép. de la Côte-d'Or (*Bourgogne*), arr. et à 6 l. E. de Semur-en-Auxois, 2 et 1/2 O. de *St.-Seine* ✉.

SALMANSWEILLER (*Allem.*), pet. v. du gr.-duché de Bade, à 1 l. N. E. d'Uberlingen, 7 O. de Ravenspurg.

SALMERANGE-ET-RAVEL, b. de Fr., dép. du Puy-de-Dôme (*Auvergne*), arr. et à 5 l. E. de Clermont, 2 N. E. de *Billom* ✉

SALMIECH, b. de Fr., dép. de l'Aveyron (*Rouergue*), à 5 l. S. E. de *Rodez* ✉.

SALO (*Emp. d'Autr.*), v. du roy. lombard-vénitien dans le Bressan, sur le bord occ. du lac de Garda, à 8 l. E. q. N. de Brescia, 10 N. O. de Vérone. Pop. env. 4000 hab.

SALOBRENA (*Esp.*), pet. v. sit. au roy. et à 16 l. S. de Grenade, 4 E. d'Almuneçar, 25 E. de Malaga.

SALOMON (archipel de) (*Océanie*). Cet archipel, encore peu connu, forme une chaîne d'îles qui s'étend dans la direction du N. O. au S. E., entre le 5e et le 12e deg. de lat. S., et entre le 152e et le 160e deg. de long. E. Les plus remarquables portent les noms de Bouka, Bougainville, Nouv.-Géorgie, Guadalcanal,

San-Christoval et Rennellé. Une ceinture de récifs et de bancs de coraux rend difficile l'abord des îles Salomon. Les hab., d'un naturel féroce, paraissent en partie originaires de la race malaie, et en partie, de la race nègre océanique.

SALON, *Salum*, pet. v. de Fr., dép. des Bouches-du-Rhône (*Provence*), c.-l. de cant., arr. et à 6 l. N. O. d'Aix ✉. Moulins à huile, fabr. de savon. Comm. considérable d'huile, de laines et de bestiaux. Patrie du Bailli de Suffren. Pop. de la v. 5868 hab.; du cant. 14,020.

SALONÉ, *Amphissa* (*Grèce*), v. de la Livadie, à 3 l. O. N. des ruines de Delphes, 16 E. N. de Lépante. Long. E. 20° 10'; lat. N. 38° 35'.

SALONI (San) (*Esp.*), pet. v. de Catalogne, à 10 l. de Barcelonne.

SALONIKI ou THESSALONIQUE (*Turquie d'Eur.*), v. de la Romélie, au fond du golfe qui porte son nom, c.-l. d'un sandjack; à 22 l. de Larisse, 110 O. de Constantinople. C'est la résidence d'un pacha et d'un archevêque grec. Consulat de France. Cette v. possède un bon port. Beaucoup de mosquées, églises grecques, synagogues; restes d'antiquités, telles que l'arc de Constantin, la Rotonde, etc. Pop. 60,000 hab. Comm. considérable en soie, coton, laine, cire, cuir, alun, éponges; en échange d'indigo, cochenille, gingembre, poivre, et autres denrées coloniales. Long. E. 20° 28'; lat. N. 41° 10'.

SALORNAY, b. de Fr., dép. de Saône-et-Loire (*Bourgogne*), arr. et à 7 l. N. O. de Mâcon, 2 de *Cluny* ✉.

SALPE (*Naples*), pet. v. sit. dans la Capitanate, à 3 l. et 1/2 N. O. de Barletta.

SALSES, b. de Fr., dép. des Pyrénées or. (*Roussillon*), à 4 l. N. de *Perpignan* ✉. Bons vins; sources salées.

SALSETTE (*Indes or.*), île de la mer des Indes, près de l'île de Bombay. Elle a env. 24 l. de tour. Elle fournit le bois nécessaire à la consommation de Bombay. Il y existe une saline.

SALSO (*Naples*), riv. de Sicile, qui prend sa source dans la val di Démona, traverse celui di Noto, et se décharge dans la Méditerranée. — autre, qui arrose le val di Mazara, et se jette dans la Platina.

SALSTADT (*Suède*), v. de l'Upland, vis-à-vis des îles d'Aland, à 20 l. N. E. d'Upsal.

SALTA (*Amér. mér.*), prov. de la rép. de Buénos-Ayres, sit. entre le H.-Pérou au N., la chaine des Andes à l'O., le Tucuman au S., et le pays de Chaco à l'E. La ville de Salta ou San-Felippe, près de la riv. de Baqueros, à env. 310 l. N. O. de Buénos-Ayres, en est le c.-l. Cette ville renferme 9000 hab.

SALTASH (*Angl.*), b. du comté de Cornwall, à l'emb. de la riv. de Tamars, qui forme un pet. port. A 1 l. et 1/2 N. O. de Plymouth.

SALTBRIDGE (*Angl.*), b. du comté de Dorset, à 7 l. N. de Dorchester.

SALTCOATS (*Gr.-Bret.*), port d'Ecosse, comté d'Argyle, à 5 l. N. N. O. d'Ayr.

SALTZA (*Prusse*), v. sit. à 4 l. S. de Magdebourg, sur l'Elbe. Sources d'eau salée. — autre (*Hanovre*), à 2 l. et 1/2 S. E. d'Hildesheim.

SALTZBOTTEN (*Et. prussiens*), b. de Westphalie, à 2 l. O. de Paderborn.

SALTZBOURG (*Emp. d'Autr.*), v. cap. du duché du même nom, siége d'un archev. à 20 l. S. de Passau. Elle possède une université, un cabinet de médailles, deux bibliothèques publiques. La cathédrale et le palais sont des édifices superbes. Comm. considérable de sel, fer, cuivre, arbres, mgules de moulins, pierres à aiguiser. 15,000 hab. Le duché de Saltzbourg, a 36 l. dans sa plus gr. longueur, 32 dans sa plus gr. largeur; il est fort montagneux, surtout dans sa partie mér. Son territ. produit lin, chanvre, peu de blé; abonde en bétail. Il renferme des salines et des mines considérables d'argent, cuivre, fer, plomb, bitume, houille, antimoine, cobalt, zinc, soude muriatée. Pop. 300,000 hab.

SALTZDAL (*Allem.*), vil. du duché de Brunswick, à 1 l. de Wolfenbuttel. Chât. de plaisance remarquable.

SALTZ DER HELDEN (*Hanovre*), b. à 1 l. S. d'Eimbeck. Salines. — HEMMENDORF (*Hanovre*), pet. v. avec une source salée, à 5 l. E. d'Hamelu.

SALTZUNGEN (*Allem.*), pet. v. de la princ. de Henneberg, à la maison de Saxe-Meinungen, à 9 l. S. O. de Gotha.

SALUCES (*Et. sardes*), v. épisc. du Piémont, à 10 l. S. q. O. de Turin. Fabr. considérable de soieries. Pop. 10,000 habit.

SALUM ou SALOUM (*Afr.*), contrée presque inconnue, sit. entre le Sénégal, la Gambie, la Falémé et l'Océan.

SALVADOR (San) ou BANZA (*Afr.*), v. cap. du Congo, sur la Lunda, à 70 l. de la mer. Elle a dit-on 40,000 hab. — (San) ou BAHIA (*Amér. mér.*), v. archiép. du Brésil, anc. cap. Elle est sit.

sur la baie de tous les Saints, à 330 l. N. N. E. de Rio Janeiro, et renferme env. 100,000 hab. Son port est excellent. Comm. considérable en coton, sucre, tabac, café, acajou, gommes, etc. On y fabrique des cuirs. Long. occ. 41° 48; lat. S. 13°. — autre (*Amér. sept.*), dans le Guatemala, à 4 l. de la mer. Long. occ. 93° 30′; lat. N. 13° 5°.

SALVADORO (St.-) (*Et sardes*), vil. du comté de Nice, à 12 l. E. de Nice. — autre, dans le Piémont, à 5 l. S. E. de Casal.

SALVAGNAC, b. de Fr., dép. du Tarn (*Languedoc*), c.-l. de cant., arr. et à 4 l. O. de Gaillac, 2 de *Rabasteins*. ✉. Pop. du cant. 4917 hab.

SALVATERRA (*Portug.*), pet. v. de l'Estramadoure, sur la gauche du Tage, à 10 l. N. E. de Lisbonne. — autre (*Portug*), prov. de la Beira, sur les front. de l'Estramadoure espagnole, à 5 l. N. E. d'Alcantara. Long. occ. 8° 12′; lat. N. 39° 33′.

SALVATIERRA (*Esp.*), pet. v. de la Galice, à 12 l. N. de Braga. — autre, en Biscaye, prov. d'Alava, à 5 l. E. de Vittoria. — autre, en Navarre, à env. 10 l. E. de Pampelune. — autre en Estramadoure, à 12 l. S. E. de Badajoz.

SALVETAT (la), b. de Fr., dép. de l'Hérault (*Languedoc*), c.-l. de cant., arr. et à 3 l. N. de *St.-Pons* ✉. Pop. du cant. 6203 hab. — autre, dép. de l'Aveyron (*Rouergue*), c.-l. de cant., arr. et à 8 l. S. O. de *Rhodez* ✉. Pop. du cant. 5576 hab.

SALVIAC, b. de Fr., dép. du Lot (*Quercy*), c.-l. de cant., arr. et à 2 l. S. O. de *Gourdon* ✉, 7 N. de Cahors. Pop. du cant. 6492. hab.

SALZWENDAL (*Prusse*), v. du Brandebourg, sur la Jetze, à 12 l. N. O. de Stendal, 8 S. de Danneberg. Manuf. de draps et de toiles.

SAMADET, b. de Fr., dép. des Landes (*Gascogne*), à 3 l. S. q. E. de *St.-Sever* ✉.

SAMANT, vil. de Fr., dép. de l'Ain (*Bresse*), à 1 l. et 1/2 N. q. O. de *Meximieux* ✉, 2 S. O. de Chalamont.

SAMAR (*Océanie*), une des îles Philippines, au S. E. de l'île de Luçon. Elle a 56 l. du N. O. au S. E., et env. 35 de large. Le sol en est très fertile, et produit du sucre, du cacao, du poivre, des patates, des melons, des oranges et beaucoup de riz. On en tire de l'ébène et du bois de teinture. Long. E. 122°; lat. N. 11° 15′.

SAMARA (*Russie d'Eur.*), v. c.-l. du cercle de son nom, dans le gouv. et à 25 l. S. de Simbirsk. Long. E. 47° 18°; lat. N. 53° 20.

SAMARCANDE (*Asie*), v. du Turkhestan, dans le Kanat de Boukhara, à l'E. de cette ville, sur la rive gauche de la Khovan. Cette v. sit. dans la célèbre vallée de Sogd est assez commerçante. Elle renferme 50,000 hab.

SAMATRAKI, *Mathace* (*Turquie d'Eur.*), pet. île de la mer Adriatique, vers les côtes de la B.-Albanie, au N. E. de l'île, et à 9 l. N. O. de la v. de Corfou.

SAMBLANCE, b. de Fr., dép. d'Indre-et-Loire (*Touraine*), à 4 l. N. O. de *Tours* ✉.

SAMBOUANGAN (*Océanie*), pet. v. sit. dans l'île, et à 60 l. N. O. de Mindanao. Long. E. 120° 13′; lat. N. 6° 41′. C'est le seul établissement que les Espagnols aient dans cette île.

SAMBRE (la), *Sabis*, riv. qui prend sa source aux confins du dép. de l'Aisne, et se jette dans la Meuse à Namur.

SAMBUCA (*Naples*), v. de Sicile, dans le Val di-Mazara. Pop. env. 8000 hab.

SAMER, b. de Fr., dép. du Pas-de-Calais (*Picardie*), ✉ 🐎, c.-l. de cant., arr. et à 4 l. S. E. de Boulogne. Popul. du cant. 10,556 hab.

SAMOENS (*Et. sardes*), b. de Savoie, à 5 l. E. E. S. de Bonneville, 2 et 1/2 E. E. N. de Cluses.

SAMOGNEUX, vil. de Fr., dép. de la Meuse (*Lorraine*), à 2 l. N. de *Verdun* ✉.

SAMOIÈDES (*Russie d'Asie*), peuples du N. O. de l'Asie, au S. de la mer Glaciale, dont les premières habitations se trouvent au-delà du fleuve Mezène, à plus de 70 l. d'Archangel. Cette nation sauvage occupe une étendue d'env. 30 deg., le long des côtes de l'Océan sept. et de la mer Glaciale, entre les 66e et 70e deg. de lat. N. Elle vit du produit de la chasse et de la pêche.

SAMOS (*Grèce*), île de l'Archipel, sur la côte occid. d'Anatolie, à 2 1/4 l. S. E. de Scio, 4 E. de Nicarie, séparée du continent par un canal de demi-l. de largeur, et appelé le petit Bogaz. Long. E. de 24° 15′ à 24° 50′; lat. N. de 37° 31′ à 37° 47′. Elle a env. 25 l. de circuit. On y récolte, en abondance, du blé, du vin, et des fruits variés et exquis. Cette île renferme des mines d'or, d'argent, de fer et de plomb, et des carrières de marbre. Cora, résidence d'un év. grec, en est le c.-l.; mais la princip. v. est Vathi.

SAMOSCH (*Emp. d'Autr.*), riv. de la H.-Hongrie, qui a sa source dans la Tran-

sylvanie, baigne Zalmar, et se jette dans la Teiss.

SAMPIERO (*Fr.*), vil. de Corse, c.-l. de cant., arr. d'*Ajaccio* ✉. Pop. du cant. 3901 hab.

SAMPIGNY, b. de Fr., dép. de la Meuse (*Lorraine*), à 2 l. de *Commercy* ✉. Atelier pour la confection des caissons militaires, affûts, etc.

SAMSOE (*Dan.*) île de la Baltique, au N. de l'île de Fionie, et à l'E. du Jutland. Env. 3 l. de long sur 1 de large.

SAMSON (St.-), b. de Fr., dép. de l'Eure (*Normandie*). sur la Rille, à 2 l. de *Pont-Audemer* ✉. — autre, dép. de la Mayenne (*Maine*), à 6 l. O. d'Alençon, demi-l. de *Pré-en-Pail* ✉. — autre, dép. de Maine-et-Loire (*Anjou*), près d'*Angers* ✉. — autre, dép. de l'Oise (*Picardie*), à 2 l. de *Songeons* ✉.

SAMSOUN (*Turq. d'Asie*), v. de l'Anatolie, dans le pachalick de Sivas, avec un port sur la mer Noire, à 15 l. N. q. O. d'Amasie.

SANA (*Amér. mér.*), v. du Pérou, dans la prov. et à 40 l. N. de Truxillo, 150 N. O. de Lima. Long. occ. 81° 45'; lat. S. 6° 50'. — (*Asie*), v. d'Arabie, cap. de l'Yémen, résidence de l'Iman. Elle est sur la Chabb, à 70 l. env. de la mer d'Oman, et à 200 l. S. E. de la Mekke.

SANABRIA (*Esp.*), b. du roy. et à 28 l. O. de Léon.

SANBACH (*Angl.*), pet. v. du comté, et à 9 l. E. de Chester.

SANSERGUES, b. de Fr., dép. du Cher (*Berry*), c.-l. de cant., arr. et à 5 l. S. E. de Sancerre, 2 de *la Charité* ✉ (Nièvre). Pop. du cant. 11,220 hab.

SANCERRE, pet. v. de Fr., dép. du Cher (*Berry*); ✉, c.-l. d'arr., trib. de 1re inst. Elle est à 9 l. N. O. de Nevers, 10 N. E. de Bourges. Comm. de laines et de bons vins. Cette v. a 3102 hab., et le cant. 17,200. L'arr. en compte 64,463, répartis en 8 cant. et 75 communes.

SANCHEVILLE, b. de Fr., dép. d'Eure-et-Loir (*Beauce*), à 5 l. N. O. de Châteaudun, 3 de *Bonneval* ✉.

SANCIAN (*Asie*), île de l'Océan, sur la côte de la prov. de Quan-Tong, en Chine, d'env. 15 l. de tour. Saint François-Xavier y mourut en 1552. Long. E. 110°; lat. N. 22° 41'.

SANCOINS, pet. v. de Fr., dép. du Cher (*Berry*); ✉, c.-l. de cant., arr. et à 7 l. N. E. de St.-Amand-Montrond. Pop. du cant. 7907 hab.

SANDANHORT (*Et. prussiens*), b. du gr.-duché du B.-Rhin, à 4 l. de Munster.

SANDANT, *ville des Eléphans* (*Indes or.*), v. de l'emp. birman, à 17 l. O. d'Ava, sur l'Irraouaddy.

SANDAU (*Prusse*), v. de la rég. de Magdebourg, à 7 l. N. de Jérichau.

SANDECS (*Emp. d'Autr.*), v. de la Gallicie occ., à 15 l. S. E. de Cracovie.

SANDERSHAUSEN (*Allem.*), vil. de la Hesse élect., près de Cassel.

SANDERSLEBEN (*Allem.*), pet. v. de la princ. d'Anhalt, à 4 l. N. E. de Mansfeld.

SANDHAM (*Suède*), île et port, à 18 l. E. de Stockholm. Tous les vaisseaux qui entrent à Stockholm et qui en viennent y sont visités.

SANDO (*Asie*), île du Japon, sur la côte sept. de l'île de Niphon, avec une ville du même nom. Elle a env. 35 l. de tour.

SANDOMIR (*Emp. de Russie*), v. forte de la Pologne, au confl. du San et de la Vistule, à 30 l. N. E. de Cracovie.

SANDOUT (St.-), b. de Fr., dép. du Puy-de-Dôme (*Auvergne*), arr. et à 4 l. de *Clermont* ✉.

SANDRAN, v. de Fr., dép. de l'Aisne (*Bresse*), à 5 l. S. O. de Bourg, 2 de *Châtillon-les-Dombes* ✉.

SANDRICOURT, b. de Fr., dép. de l'Oise (*Vexin*), à 1 l. de *Méru* ✉.

SANDWICH (*Angl.*), v. et port du comté de Kent, à 2 l. E. de Canterbury, 17 S. E. de Londres. — (*Gr.-Bret.*), v. d'Ecosse, au comté de Ross, sur le golfe de Murray, à 6 l. S. E. de Cromarti, 71 N. d'Edinbourg. — (*Océanie*), groupe d'îles isolées dans le gr. Océan, au N. O. et à une distance de près de 800 l. des îles Marquises. Elles sont sit. entre le 19e et le 20e deg. de lat. N., et entre le 198e et le 203e deg. de long. or. L'île d'Owaihi ou Owhyhee, célèbre par la mort de Cook, est la plus grande du groupe. Elle a env. 40 l. de long sur 25 de large, et 100,000 hab. Le sol de ces îles est généralement fertile. Un des chefs de l'île Owhyhee est parvenu à subjuguer les autres et à se rendre souverain de la plupart des îles de l'archipel. Il a adopté une partie des usages de l'Europe, en a introduit les arts et l'industrie, a fortifié une ville, creusé un port, et s'est créé une marine composée de bricks de guerre et de bâtimens marchands. Le culte de l'évangile est généralement observé dans les îles de Sandwich.

SANDY-HOOK (*Amér. sept., Et.-Un.*), pet. île sur la côte du New-Jersey, à 3 l. de Long-Island. Elle possède un bon port.

SANFORD (*Amér. sept., Et.-Un.*),

pet. v. de l'Etat du Mayne, à 9 l. N. q. E. de Portsmouth, 11 O. S. de Portland.

SANGA (*Asie*), v. du Japon, dans l'île de Niphon, à 7 l. S. O. de Jedo.

SANGATE, vil. de Fr., dép. du Pas-de-Calais (*Boulonais*), à 1 l. O. S. de *Calais* ✉.

SANGERHAUSEN (*Prusse*), v. de la rég. de Merseburg, à 12 l. d'Erfurt.

SANGUEHAR ou SANQUEHAR (*Gr.-Bret.*), v. d'Ecosse, au comté et à 10 l. N. O. de Dumfries, 19 S. O. d'Edinbourg.

SANGUESSA, *Andelus*, *Iturissa* (*Esp.*), pet. v. de Navarre, sur les front. de l'Aragon, à 15 l. E. N. de Calahorra, 9 S. E. de Pampelune. Pop. 3000 hab.

SANGUIR (*Océanie*), îles de la mer des Indes, à 42 l. N. de la presqu'île sept. de l'île Célèbes.

SANOCK (*Emp. d'Autr.*), pet. v. de la Gallicie, à 36 l. S. E. de Cracovie, sur la riv. de San, vers les monts Krapacks.

SANONE (*Italie*), pet. île sur la côte des Etats de l'Eglise, au N. E. de l'île Ponce.

SANSAC, b. de Fr., dép. de la Charente (*Angoumois*), à 8 l. N. E. d'Angoulême, 4 de *la Rochefoucault* ✉.

SANSANDING (*Afr.*), v. sit. sur le Joliba ou Niger, dans le roy. nègre de Bambara, à 8 l. N. E. de Sego. Long. occ. 4° 45′; lat. N. 14° 20′.

SANSAY, pet. v. de Fr., dép. de la Vienne (*Poitou*), arr. et à 7 l. S. O. de Poitiers, 3 N. O. de *Lusignan* ✉.

SANTA ou PARILLA (la) (*Amér. mér.*), v. du Pérou, près de la mer, dans la prov. et à 83 l. N. O. de Lima. Long. occ. 81°; lat. mér. 9° 5′. — FÉ (*Esp.*), pet. v. du roy. et à 4 l. O. de Grenade, sur le Xenil. On y compte env. 2400 hab. — (*Amér. sept.*), v. du Mexique, c.-l. de la prov. du Nouv.-Mexique, à 320 l. N. N. O. de Mexico. Pop. 3600 hab. — DE BOGOTA (*Amér. mér.*), v. cap. de la Colombie, siége du gouv. colombien, c.-l. du dép. de Cundinamarca. Elle est sit. sur un plateau très élevé, à 50 l. N. E. de Neyra, 90 de Popayan. On y compte 30,000 hab.

SANTANDER (*Esp.*), v. épisc., cap. de la pet. prov. du même nom, à 20 l. O. N. O. de Bilbao. Elle a un port fortifié, commode pour les bâtimens de moyenne grandeur. Son comm. est assez étendu; on en tire beaucoup de laine. Santander possède des fonderies, des forges, des corderies, des raffineries de sucre, des distilleries. Pop. env. 10,000 hab.

SANTANS, vil. de Fr., dép. du Jura (*Franche-Comté*), arr. et à 4 l. E. q. S. de *Dôle* ✉.

SANTARIN (*Portug.*), v. de l'Estramadoure, à 11 l. S. de Leiria, 18 N. E. de Lisbonne. Long. occ. 10° 49′; lat. N. 39° 17′. Pop. env. 8000 hab.

SANTEN (*Prusse*), v. de la rég. et à 7 l. S. E. de Clèves, 3 N. E. de Gueldres. Long. E. 3° 57′; lat. N. 51° 36′. Pop. 2500 habitans.

SANTENAY, vil. de Fr., dép. de la Côte-d'Or (*Bourgogne*), à 1 l. et 1/2 S. E. de *Nolay* ✉, 3 S. O. de Beaune. Récolte de bons vins.

SANTHOVEN (*Pays-Bas*), vil. du Sud-Brabant, à 4 l. E. d'Anvers.

SANTIA (*Et. sardes*), pet. v. du Piémont, à 5 l. O. de Verceil, 11 N. E. de Turin.

SANT-IBAÑEZ-ZARZAGUDA (*Esp.*), v. de la Castille-Nouvelle, remarquable par sa fabr. d'aiguilles fines de toute espèce.

SANTILLANE, *Sanctæ Julianæ Fanum* (*Esp.*), v. cap. de l'Asturie, sur la mer, avec un assez bon port, à 7 l. O. de St.-André, 25 O. de Bilbao.

SANTILLY, vil. de Fr., dép. du Loiret (*Orléanais*), à 6 l. N. d'*Orléans* ✉. — autre au dép. de Saône-et-Loire (*Bourgogne*), à 4 l. et 1/2 S. O. de *Châlon* ✉.

SANTORIN, *Callista*, *Théra* (*Grèce*), île de l'Archipel, à 26 l. N. de Candie, 14 S. de Naxos. Long. E. 23° 10′; lat. N. 36° 35′. Le sol, quoique volcanique, produit, à force de travail, du vin, de l'orge, des figues, du coton. Pop. 10,000 hab. Scaro, chef-lieu.

SANTVLIET (*Pays-Bas*), place forte du Brabant, sit. sur le bord or. de l'Escaut, à 3 l. et 1/2 N. q. O. d'Anvers. Long. E. 2°; lat. N. 41° 22′.

SANVIGNE, vil. de Fr., dép. de l'Yonne (*Bourgogne*), à 2 l. E. de *Noyers* ✉. — autre au dép. de Saône-et-Loire (*Bourgogne*), à 5 l. N. de *Charolles* ✉.

SAONA, *Savo* (*Naples*), riv. qui arrose la Terre de Labour. Elle a sa source près de Tiano, et se jette dans la mer entre Capoue et Gaëte.

SAONE (île de la) (*Antilles*), pet. île sit. sur la côte S. E. de l'île d'Haïti. — *Arar*, *Sagona*, riv. de Fr. qui prend sa source dans les Vosges, près de Darney, arrose le dép. de la H.-Saône, les confins de la Côte-d'Or et du Jura, traverse le dép. de Saône-et-Loire, sert de limites au dép. de l'Ain, et se joint au Rhône à l'extrémité occ. de la ville de Lyon, au

pont de Perrache. Elle est navigable depuis Port-sur-Saône, et elle reçoit dans son cours la Vigeanne, l'Ognon, la Bèze, l'Ouche, le Doubs, et la Reissouse. — (dép. de la Haute-), l'un des dép. de la Fr. formé de la partie sept. de la Franche-Comté. Vesoul, c.-l. de préf. Ce dép. compte 3 arr. ou s.-préf. : Vesoul, Gray et Lure. Sa superficie est de 515,000 arpens métriques, dont 150,674 en forêts, et 12,000 en vignes. Sa pop. s'élève à 324,656 hab., répartis en 27 cant. et 571 communes. Il fait partie de la 6e div. milit., et il est du ressort de la cour royale de Besançon et de son diocèse. Eglise de la confession d'Augsbourg à Héricourt. Revenu territ., 18,336,000 fr. Ce dép. produit grains, vins, bestiaux, beurre, fromages façon de Gruyères ; bois de charpente et construction ; mines de fer qui alimentent de nombreuses usines ; tourbières et houillères, salines, mines de manganèse ; eaux min. et therm. Il est arrosé par la Saône, navigable de Gray au Rhône, et par le Coucy, navigable de Selles à la Saône. — ET LOIRE (dép. de), l'un des dép. de la Fr. formé de la partie mér. de la Bourgogne. Mâcon, c.-l. de préf. Ce dép. compte 5 arr. ou s.-préf. : Mâcon, Autun, Châlon, Charolles, et Louhans. Sa superficie est de 851,098 arpens métriques, dont 131,494 en forêts, et 28,000 en vignes. Sa pop. s'élève à 498,057 hab., répartis en 48 cant. et 601 communes. Il fait partie de la 18e div. milit., et il est du ressort de la cour royale de Dijon et du diocèse d'Autun. Revenu territorial, 28,495,000 fr. Ce dép. produit grains, chanvres, bois, pât., bétail nombreux, mais surtout des vins recherchés sous le nom de Mâcon, tels que Thorin, Pouilly, Fuissé, etc., et de la côte châlonnaise, tels que ceux de Mercurey, Givry, etc. Carrières de marbre et d'albâtre ; mines de charbon de terre, fer et manganèse ; fabr. de cristaux, cuivre laminé. Il est arrosé par la Loire, la Saône ; la Seille, navigable de Louhans à la Saône ; l'Arroux, de Toulon à la Loire ; le Doubs, du pont de Navilly à la Saône, et traversé par le canal du centre.

SAORGIO (*Et. sardes*), pet. v. forte du comté de Nice, à 7 l. N. N. E. de Monaco. Pop. 3000 hab.

SAOUADY (*Afr.*), b. d'Egypte, à 25 l. S. E. de Faïum, près de la rive or. du Nil, où commencent les grottes de la Thébaïde.

SAP (le), b. de Fr., dép. de l'Orne (*Normandie*), ✉, à 8 l. S. de Lisieux.

SAPELO (*Amér. sept., Et.-Un.*), île sit. sur la côte de Géorgie, à 9 l. S. S. C. de Savanah.

SAPHORIN (St.-) (*Suisse*), b. du cant. de Vaud, au bord du lac de Genève, à 3 l. E. de Lausanne.

SAPIENZA (îles de) (*Grèce*), pet. îles de la côte de Morée, au nombre de cinq. Deux sont habitées. — cap à la pointe N. O. de la Morée.

SAPOJOK (*Russie d'Eur.*), b. du gouv. et à 30 l. de Riœzan.

SAPTES, vil. de Fr., dép. de l'Aude (*Languedoc*), près de *Carcassonne* ✉. Manuf. de draps.

SARABAT (*Turq. d'Asie*), riv. d'Anatolie qui prend sa source dans les mont. de Morad-dag, reçoit le Pactole, baigne Magnésie, et se jette dans le golfe de Smyrne.

SARABUS (*Et. sardes, Médit.*), v. de l'île de Sardaigne, au confl. de la Finmendosa et du Zuri, à 10 l. N. E. de Cagliari.

SARAGOSSE ou ZARAGOÇA, *Cæsar Augusta* (*Esp.*), v. archiép., cap. du roy. d'Aragon, sur l'Ebre. Université, biblioth., académie des beaux-arts, école de dessin, haute cour de justice. Fabr. de soieries et draps fins ; chapelleries, papeteries, etc. Pop. 25,000 hab. Cette v. est sit. à 39 l. O. q. N. de Tarragone, 23 O. de Lérida, 53 O. de Barcelone, 60 N. E. de Madrid. Long. occ. 3° 30' ; lat. N. 41° 47'.

SARALBE, pet. v. de Fr., dép. de la Moselle (*Lorraine*), au confl. de la Sarre et de l'Albe. Source salée. Foires de 3 jours, les lundis après la St.-Martin, après le 2e dimanche de Carême, après la Trinité. C.-l. de cant., arr. et à 4 l. S. O. de *Sarreguemines* ✉. Pop. du cant. 13,391 hab.

SARAMON, pet. v. de Fr., dép. du Gers (*Armagnac*), c.-l. de cant., arr. et à 3 l. S. E. d'*Auch* ✉. Pop. du cant. 7027 hab.

SARAND, *Sarepta* (*Asie*), vil. de Syrie, à 5 l. S. de Tyr ou Sour, 4 S. O. de Seyde.

SARANSK (*Russie d'Eur.*), v. cap. du cercle de même nom, gouv. de Penza. Pop. 8000 hab. Manuf. d'étoffes. A 15 l. N. de Penza.

SARAPOUL (*Russie d'Eur.*), v. du gouv. de Viatka. Pop. 6000 hab. Foire annuelle assez considérable. A 77 l. S. S. E. de Viatka.

SARAQUINO (*Archipel grec*), île sit. à l'entrée du golfe de Saloniki ; 7 l. de circuit.

SARA-SOU (*Asie*), riv. qui sort des

monts Alginsks, contrée des tatares Kaizaks ; elle se jette dans le lac Télégul.

SARATOV (*Russie d'Eur.*), v. cap. du gouv. de même nom, près du Volga, sur la pente d'une montagne. Comm. considérable. Elle est sit. à 11 l. S. O. de Cazan. Long. E. 43° 40′ ; lat. N. 51° 31′ 28″. — gouv. borné, S. par celui du Caucase, N. par celui de Simbirsk, E. par celui d'Uofa, O. par le pays des Cosaques. Lacs salés, parmi lesquels on remarque celui d'Elton. Education de vers à soie; blé, chanvre, huile, chenevis, cuirs, bétail. Ce gouv. est divisé en 10 cercles, et sa pop. s'élève à 878,000 hab.

SARATSCHIK (*Russie asiat.*), fort. sit. à 62 l. N. O. d'Astrakhan, dans une presqu'île du Jaïk, à 5 l. N. de Guriev, gouv. du Caucase.

SARCÉ, b. de Fr., dép. de la Sarthe (*Maine*), à 7 l. S. du Mans, 2 du *Lude* ✉.

SARCELLES, pet. v. de Fr., dép. de Seine-et-Oise (*Isle-de-France*), à 3 l. N. de Paris; *Ecouen* ✉.

SARCUS, vil. de Fr., dép. de l'Oise (*Picardie*). Fabr. de bas, de serges, de ratines ; filat. de laine. A 8 l. N. O. de Beauvais, 1 de *Grandvilliers* ✉.

SARDA (*Et. sardes, Médit.*), pet. v. de Sardaigne, à 5 l. E. de Terra-Nova.

SARDAIGNE (la) (*Et. sardes, Médit.*), île qui porte le titre de roy., et qui fait partie des Etats sardes. Elle est sit. au S. de la Corse, entre le 38e deg. 55′ et le 41e 15′ de lat. N., et entre le 6e deg. et le 7e 50′ de long. E. Elle a de 60 à 65 l. de longueur, sur 20 à 30 de large. Sa superficie est de 840 l. carrées, et sa pop. de 460,000 hab. Elle est arrosée par la Fiumendosa, l'Oristagno, etc., et produit blé, vins, olives, oranges, citrons, figues, etc. Le bétail y est commun. On y trouve des mines d'or, d'argent et de plomb. La Sardaigne est divisée en deux prov. : Capo di Cagliari et Capo di Sassari, qui se subdivisent en comtés, marquisats, etc. Cagliari est la cap. de l'île, qui fait peu de comm. en général. On pêche sur ses côtes, la sardine, le thon et le corail. 50 kilog. font 116 rotoli de Sardaigne ; elle donne 62 soldi pour 5 fr. 80 c. *L'affranchissement des lettres de France est libre jusqu'à destination.*

SARDES (Etats) (*Eur.*). On comprend sous ce nom la réunion du roy. de Sardaigne, de la Savoie, du Piémont, du territ. de Gènes, et du comté de Nice. La superficie totale est de 2500 l. carrées, et la pop. d'env. 4 000,000 d'hab. Le souverain des Etats sardes porte le titre de roi de Sardaigne. Turin est sa cap. Le gouv. est monarchique et absolu. Les revenus s'élèvent à 48,000,000. L'armée de terre peut être de 30,000 hommes, et les forces de mer consistent en 2 frégates et quelques petits bâtimens. L'instruction publique est très restreinte par les décrets royaux. — (*Turq. d'Asie*), vil. de l'Anatolie, à 30 l. E. de Smyrne.

SARE, b. de Fr., dép. des B.-Pyrénées (*Béarn*), à 2 l. S. E. de St.-Jean-de-Luz, 5 de *Bayonne* ✉.

SAREN, b. de Fr., dép. du Loiret (*Orléanais*), à 1 l. et 1/2 N. d'*Orléans* ✉.

SAREPTA (*Russie d'Eur*), colonie des Frères Moraves, établie entre le Don et le Volga, dans le gouv. de Saratov, à 75 l. N. O. d'Astracan, 6 S. de Zarizin. Long. E. 42° 10′ ; lat. N. 48° 20′.

SARGANS (*Suisse*), v. du canton de St.-Gall, sur un rocher, à 9 l. E. de Glaris, 10 S. de St.-Gall. Long. E. 7° 14′ ; lat. N. 46° 59′. Eaux min.

SARGÉ, b. de Fr., dép. de Loir-et-Cher (*Maine*), sur la Braye, arr. de *Vendôme* ✉.

SARGNAC, b. de Fr., dép. du Gard (*Languedoc*), à 2 l. N. E. de *Nismes* ✉.

SARGUEMINES ou SARREGUEMINES, v. de Fr., dép. de la Moselle (*Lorraine*), ✉ ; c.-l. d'arr., avec justice de paix et trib. de 1re inst., à 13 l. E. de Metz, 93 E. de Paris. Long. E. 4° 44′ 30″ ; lat. N. 49° 8′. Grains et bois de construction, tanneries. Pop. de la v. 3900 hab. L'arr. en compte 111,596, répartis en 8 cant. et 127 communes. Le cant. de Sarreguemines a 18,688 hab.

SARI (*Asie*), v. de Perse, dans le Mazanderan, à 12 l. E. de Balfrusch. Long. E. 50° 38′ ; lat. N. 35° 36′.

SARIGGIOLA (*Turq. d'Eur.*), b. de la Romélie, sur l'Inichori, à 5 l. O. de Kara-Veria.

SARIGNÉ, b. de Fr., dép. de Maine-et-Loire (*Anjou*), à 2 l. N. E. d'*Angers* ✉.

SARK (*Gr.-Bret.*), pet. île de la Manche, dépendant de Guernesey. Elle a 3/4 de lieue de long sur une de large.

SARLAT, v. de Fr., dép. de la Dordogne (*Périgord*). ✉ ; c.-l. d'arrond., avec just. de paix, et trib. de 1re inst., à 11 l. S. E. de Périgueux, 124 S. S. O. de Paris. Long. occ. 1° 7′ 11″ ; lat. N. 44° 55′ 20″. Pop. de la v. 5500 hab. L'arrond. en compte 100,785, répartis en 10 cantons et 146 communes. Le canton de Sarlat a 12,890 hab.

SARMAN (*Afr.*), v. au roy. de Tripoli, et dont les hab. sont Berbères.

SARMAZES, vil. de Fr., dép. du Tarn (*Languedoc*), à 5 l. d'*Alby* ✉.

SARNEN (*Suisse*), c.-l. du H.-Underwald, cant. de ce nom, à 1 l. et 1/2 S. O. de Stanz.

SARNIENNA (*Esp.*), pet. v. d'Aragon, à 10 l. N. E. de Saragosse.

SARNO (*Naples*), v. de la principauté citér., à 5 l. N. O. de Salerne, 8 E. de Naples. Long. E. 13° 15'; lat. N. 41° 46'.

SARNOY, vil. de Fr., dép. de l'Oise (*Picardie*), arr. de *Beauvais* ✉.

SAROKEI (*Asie*), v. du Turkhestan, sur le Sirr-Daria ou Sihon, à 10 l. N. de Taskent.

SAROS (*Emp. d'Autr.*), b. de Hongrie, vers les frontières de Pologne, sur la Thareza, à 5 l. O. d'Eperies, 8 N. de Kaschau.

SARRAN, b. de Fr., dép. du Gers (*Gascogne*), arr. de *Lectoure* ✉, cant. de Mauvésin.

SARRANCOLIN, pet. v. de Fr., dép. des H.-Pyrénées (*Armagnac*), sur la Neste, à 5 l. de *Bagnères* ✉, dans la vallée d'Aure. Carrières de marbre, fabr. de bas, papet., verreries.

SARRAR, vil. de Fr., dép. de l'Ardèche (*Vivarais*), arr. et cant. de *Tournon* ✉.

SARRE (la), riv. de Fr., qui prend sa source au-dessus de Salins, dép. des Vosges, et se jette dans la Moselle, au-dessus de Trèves, vis-à-vis Consarbruck.

SARREAL (*Esp.*), pet. v. de Catalogne, à 4 l. N. E. de Monblanch. Carrières d'albâtre.

SARRELOUIS ou SAARLOUIS (*Prusse*), v. forte de la rég. de Trèves. Patrie du maréchal Ney, à 9 l. E. de Thionville. Long. E. 4° 25'; lat. N. 49° 19'.

SARRIANS, pet. v. de Fr., dép. de Vaucluse (*Comtat*), à 1 l. et 1/2 N. O. de *Carpentras* ✉. Mûriers pour les vers à soie.

SARRIE, vil. de Fr., dép. de Saône-et-Loire (*Bourgogne*), à 2 l. E. de la *Clayette* ✉.

SARRON, vil. de Fr., dép. de l'Oise (*Beauvoisis*), à demi-l. de *Pont-Sainte-Maxence* ✉.

SARRUS, vil. de Fr., dép. du Cantal (*Auvergne*), arr. de *St.-Flour* ✉.

SARRY, vil. de Fr, dép. de l'Yonne (*Bourgogne*), à 2 l. S. E. de *Noyers* ✉.

SARS SUR CANCHES, vil. de Fr., dép. du Pas-de-Calais (*Artois*), à 2 l. et 1/2 S. E. de *St.-Pol* ✉. — POTRIE, vil. de Fr., dép. du Nord (*Hainaut*, à 1 l. et 1/2 d'*Avesnes* ✉. Fabr. de poterie.

SARTÈNE, v. de Fr., île de Corse, c.-l. de s.-préf., à 1 l. S. q. E. d'Ajaccio. Long. E. 6° 48'; lat. N. 41° 30'. Pop. de la v. 2300 hab. L'arr. en a 21,478, répartis en 8 cant. et 50 communes. Le cant. de Sarthène a 4200 hab.

SARTES, vil. de Fr., dép. des Vosges (*Lorraine*), arr. et cant. de *Neuchateau* ✉.

SARTHE, riv. de Fr., qui prend sa source à Somme-Sarthe, à 2 l. de Mortagne, et se jette dans la Mayenne, vis-à-vis l'île de St.-Aubin, 2 l. au-dessus d'Angers. Elle est navigable depuis le Mans. — (le dép. de la), un des dép. de la Fr., formé d'une partie du Maine, de l'Anjou, et du Perche; borné, E. par les dép. d'Eure-et-Loir et de Loir-et-Cher, S. par ceux d'Indre-et-Loire et de Maine-et-Loire, N. par celui de l'Orne, O. par celui de la Mayenne. Le Mans, c.-l. de préf. Sa superficie est de 639,553 arpens métriques, dont 58,622 en forêts, et 10,350 en vignes. La pop. s'élève à 428,432 hab., répartis en 4 arr., le Mans, la Flèche, Mamers, et St.-Calais; 32 cant. et 413 communes. Revenu terr. 19,596,000 fr. 4e div. milit. Cour royale d'Angers. Evêché au Mans. Le dép. est arrosé par la Sarthe, la Dive, l'Anille, etc. Il produit des vins, grains, fruits et pâturages. Education de bestiaux, volailles, etc. Mines de fer, ardoises, forges, verreries, faïenceries. Fabr. de bougies, toiles, serges et droguets.

SARTILLY, vil. de Fr., dép. de la Manche (*Normandie*), c.-l. de cant. de l'arr. et à 2 l. N. O. d'*Avranches*. Pop. du cant. 10,554 hab.

SARVITZA (*Turq. d'Eur.*), v. de Romélie, sur une pet. riv., à 18 l. O. q. S. de Saloniki.

SARWAR (*Emp. d'Autr.*), v. de la B.-Hongrie, au confluent du Raab et du Gundz, à 23 l. S. S. O. de Raab, 40 S. O. de Bude. Long. E. 15°; lat. N. 46° 50'. Patrie de saint Martin de Tours.

SARZANE (*Et. sardes*), v. forte, avec un petit port, sit. à l'emb. de la Magra, à 10 l. N. O. de Pise, 20 S. E. de Gènes.

SARZEAU, pet. v. de Fr., dép. du Morbihan (*Bretagne*), dans la presqu'île de Rhuys; c.-l. de cant., arr. et à 4 l. S. de *Vannes* ✉. Pop. du cant. 8951 hab.

SAS-DE-GAND (*Pays-Bas*), pet. v. très forte, à 5 l. N. E. de Gand.

SASENO (*Turq. d'Eur.*), pet. île dans le golfe de Venise, près de la ville d'Avlona.

SASERAM (*Indes or.*), v. de l'Hindoustan, dans le Bengale, à 24 l. S. O.

de Bénarès. Long. E. 102°; lat. N. 26° 10'.

SASSARI (*Et. sardes*), v. archiép. de l'île de Sardaigne, cap. de la prov. de Capo-di-Sassari et siége d'une université, à 6 l. N. d'Alghiéri, 26 N. d'Oristagno. Elle renferme env. 30,000 hab.

SASSEMBERG (*Et. prussiens*), pet. v. de Westphalie, à 5 l. E. de Munster.

SASSENAGE, b. de Fr., dép. de l'Isère (*Dauphiné*), c.-l. de cant., à 2 l. O. de *Grenoble* ✉. Fromages renommés. Pop. du cant. 5403 hab.

SASSUOLO (*Italie*), v. du duché et à 4 l. S. O. de Modène.

SASUM (*Turq. d'Asie*), pet. v. de la Caramanie, dans le pachalik de Konièh.

SATALIEH (*Turq. d'Asie*), v. de l'Anatolie au fond d'un golfe de la Médit., à 65 l. S. de Kutaïèh. On en exporte du coton, de la laine, de l'opium, de la cire jaune. Pop. 8000 hab.

SATANI (*Grèce*), pet. île de l'Archipel, au N. de l'île du Diable, à l'E. de l'entrée du golfe de Salonique. Lat. N. 39° 39'; long. E. 22° 17'.

SATER (*Suède*), pet. v. de Dalécarlie, au bord du lac Linstern. Riches mines de cuivre.

SATILIEU, b. de Fr., dép. de l'Ardèche (*Vivarais*), c.-l. de cant., arr. et à 4 l. N. O. de Tournon, 2 S. O. d'*Annonay* ✉. Pop. du cant. 9121 hab.

SA-TSCHEU (*Asie*), v. de la prov. de Chang-Si, en Chine, au S. du gr. désert de Shamo, et près de la gr. muraille. Long. E. 95° 54'; lat. N. 39° 35'.

SATUR (St.-), b. de Fr., dép. du Cher (*Berry*), formé des villages de Fontenay et St.-Thiébault, à un quart de l. N. E. de *Sancerre* ✉.

SATURNIN (St.-), b. de Fr., dép. du Puy-de-Dôme (*Auvergne*), à 3 l. S. de *Clermont* ✉. — autre, dép. de l'Aveyron (*Rouergue*), à 3 l. N. de Severac, 1 de *St.-Geniez* ✉. — autre, dép. de Vaucluse (*Provence*), à 2 l. N. d'*Apt* ✉.

SATZKA (*Emp. d'Autr.*), pet. v. de Bohême, à 10 l. E. N. de Prague.

SAUCHERI, b. de Fr., dép. de l'Aisne (*Picardie*), à 3 l. S. de Château-Thierry, près de *Charly* ✉.

SAUCOURT, vil. de Fr., dép. de la Somme (*Picardie*), à 2 l. S. de St.-Valery.

SAUDRE (la), riv. de Fr., dép. du Cher (*Berry*); elle a sa source dans le Berry, et se jette dans le Cher, au-dessous de la Romorantin, entre Selle et St.-Aignan. La petite Saudre se mêle à la première au-dessus de Salbris.

SAUFLIEU (St.-), b. de Fr., dép. de la Somme (*Picardie*), à 3 l. S. d'*Amiens* ✉.

SAUGÉ, b. de Fr., dép. de Maine-et-Loire (*Anjou*), à 1 l. de *Brissac* ✉.

SAUGUES, pet. v. de Fr., dép. de la H.-Loire (*Gévaudan*), c.-l. de cant., arr. et à 6 l. S. O. du Puy, 4 de *Langeac* ✉. Pop. du cant. 11,160 hab.

SAUJON, b. de Fr., dép. de la Charente-Inf. (*Saintonge*); ✉; 2000 hab.; c.-l. de cant., arr. et à 5 l. O. de Saintes. Pop. du cant. 9850 hab.

SAULDAY ou SOUDAY, b. de Fr., dép. de Loir-et-Cher (*Maine*), arr. de St.-Calais, cant. et à 2 l. de *Mondoubleau* ✉.

SAULGE (St.-), pet. v. de Fr., dép. de la Nièvre (*Nivernais*), c.-l. de cant., arr. et à 6 l. N. E. de *Nevers* ✉. Pop. du cant. 10,000 hab.

SAULGEMÉNIL, b. de Fr., dép. de la Manche (*Normandie*), arr. et à 3 l. S. E. de Cherbourg. *Valognes* ✉.

SAULGEON, b. de Fr., dép. de la Charente (*Saintonge*), à 9 l. N. E. d'Angoulême, 3 de *St.-Julien* ✉ (H.-Vienne).

SAULIEU, pet. v. de Fr., dép. de la Côte-d'Or (*Bourgogne*), c.-l. de cant., arr. et à 6 l. et 1/2 de Sémur. ✉ ☎; 3102 hab. Trib. de comm. Comm. de bois, merrain, futailles, blé, chanvre, laines estimées, poissons des étangs voisins. Filat. de coton, et fabr. de draps communs; tanneries. Patrie de Vauban. Pop. du cant. 12,540 hab.

SAULNIÈRE, b. de Fr., dép. de la Creuse (*Manche*), arr. et à 1 l. de *Guéret* ✉.

SAULNOT, vil. de Fr., dép. du Doubs (*Franche-Comté*), arr. et à 4 l. de *Lure* ✉ (H.-Saône). Source salée.

SAULT, pet. v. de Fr., dép. de Vaucluse (*Provence*), c.-l. de cant., arr. et à 7 l. E. de Carpentras, 5 d'*Apt* ✉. Pop. du cant. 5281 hab.

SAULX, b. de Fr., dép. de la Côte-d'Or (*Bourgogne*), à 2 l. N. O. d'*Is-sur-Tille* ✉. — autre, dép. de la H.-Saône (*Franche-Comté*), ☎, c.-l. de cant., arr. et à 4 l. O. de Lure, 3 de *Vesoul* ✉. Pop. du cant. 9017 hab.

SAULXURE-EN-VOSGES, b. de Fr., dép. des Vosges (*Lorraine*), c.-l. de cant., arr. et à 3 l. de *Remiremont* ✉.

SAUMUR, v. de Fr., dép. de Maine-et-Loire (*Anjou*), sur la Loire. ✉ ☎; c.-l. d'une s.-préf., trib. de 1re inst. et de comm., chambre des manuf. Comm. de vins, eaux-de-vie, chanvre, lin; fabr. de toiles et mouchoirs; raffinerie de poudre et salpêtre, tanneries. Saumur est à 11 l. S. E. d'Angers. Pop. 12,000 hab. Les 3 cant. de Saumur ont ensemble 30,200

hab., et l'arr. en compte 106,157, répartis en 8 cant. et 115 communes.

SAURAT, vil. de Fr., dép. de l'Ariége (*Pays-de-Foix*), arr. et à 5 l. S. O. de *Foix* ✉.

SAURAY, vil. de Fr., dép. des Deux-Sèvres (*Poitou*), à 2 l. et 1/2 S. E. de *Partenay* ✉.

SAUTRON, vil. de Fr., dép. de la Loire-Inf. (*Bretagne*), arr. et à 3 l. N. O. de *Nantes* ✉.

SAUVAGE (île) (*Océanie*), île de la mer du Sud. Elle a env. 11 l. de tour. Sa forme est circulaire et ses terres fort élevées. Long. occ. 171° 55'; lat. mér. 19° 1'.

SAUVAGÈRE (la), b. de Fr., dép. de l'Orne (*Normandie*), à 4 l. E. de *Domfront* ✉.

SAUVAGES (les), vil. de Fr., dép. du Rhône (*Beaujolais*), à 3 l. N. O. de *Tarare* ✉.

SAUVAGNAT, vil. de Fr., dép. du Puy-de-Dôme (*Auvergne*), arr. et cant. d'*Issoire* ✉.

SAUVANT (St.-), pet. v. de Fr., dép. de la Vienne (*Poitou*), arr. et à 8 l. S. O. de Poitiers, 2 S. de *Lusignan* ✉.

SAUVASSANGES, b. de Fr., dép. du Puy-de-Dôme (*Auvergne*), à 4 l. et 1/2 S. d'*Ambert* ✉.

SAUVES, *Salva*, pet. v. de Fr., dép. du Gard (*Languedoc*); ✉; c.-l. de cant., arr. et à 7 l. env. E. q. S. du Vigan, 8 O. q. N. de Nismes. Fabr. de bonneterie et de bas de soie. Pop. de la v. 2584 hab.; du cant. 5000.

SAUVETAT DE CAUMONT (la), b. de Fr., dép. de Lot-et-Garonne (*Agénois*), arr. et à 5 l. N. E. de *Marmande* ✉. — DE GAURE (la), vil. de Fr., dép. du Gers (*Lomagne*), arr. et à 3 l. S. O. de *Lectoure* ✉. — DE SAVERES (la), vil. de Fr., dép. de Lot-et-Garonne (*Agénois*), à 3 l. E. q. N. d'*Agen* ✉.

SAUVETERRE, pet. v. de Fr., dép. des B.-Pyrénées (*Béarn*), près du Gave d'Oloron; c.-l. de cant., arr. et à 4 l. S. O. d'*Orthez* ✉. — autre au dép. de l'Aveyron (*Rouergue*); c.-l. de cant., arr. et à 6 l. S. O. de *Rodez* ✉. Pop. du cant. 7600 hab. — autre au dép. de la Gironde (*Bazadois*); c.-l. de cant., arr. et à 3 l. N. O. de *la Réolle* ✉. Pop. du cant. 9260 hab. — autre au dép. du Gers (*Comminges*), à 1 l. O. de *Lombez* ✉. — b. au dép. de Lot-et-Garonne (*Agénois*), à 2 l. N. de *Fumel* ✉. — autre au dép. du du Lot (*Quercy*), à 2 l. O. de *Montauban* ✉.

SAUVEUR (St.-), b. de Fr., dép. de la Côte-d'Or (*Bourgogne*), à 3 l. N. d'*Auxonne* ✉. — autre au dép. de l'Yonne (*Bourgogne*), c.-l. de cant. arr. et à 8 l. O. S. d'Auxerre, 2 et 1/2 E. de *St.-Fargeau* ✉. Pop. du cant. 11,025 hab. — autre au dép. de l'Isère (*Dauphiné*), arr. et cant. de *St.-Marcellin* ✉. — autre, dép. de la H.-Saône (*Franche-Comté*), arr. de Lure, cant. de *Luxeuil* ✉. — SUR DIVE (St.-), vil. de Fr., dép. du Calvados (*Normandie*), à 5 l. N. E. de *Caen* ✉, avec un pet. port de mer. Comm. de cidre et de bois. — SUR DOUVES ou LE VICOMTE (St.-), b. de Fr., dép. de la Manche (*Normandie*), c.-l. de cant., arr. et à 3 l. S. q. O. de *Valognes* ✉. Pop. du cant. 14,500 hab. — LANDELIN (St.-), b. de Fr., dép. de la Manche (*Normandie*), c.-l. de cant., arr. et à 2 l. N. de *Coutances* ✉. Pop. du cant. 12,630 hab.

SAUVIAT, b. de Fr., dép. de la H.-Vienne (*Marche*), arr. et à 7 l. N. E. de Limoges, 3 E. N. de *St.-Léonard* ✉.

SAUVIER (St.-), vil. de Fr., dép. de l'Allier (*Bourbonnais*), arr. et à 5 l. O. q. N. de *Montluçon* ✉.

SAUVIGNÉ-LÈS-ANGIREY, vil. de Fr., dép. de la H.-Saône (*Franche-Comté*), arr. et à 2 l. et 1/2 E. de *Gray* ✉.

SAUX, vil. de Fr., dép. de l'Allier (*Bourbonnais*), à 1 l. O de *Montluçon* ✉. — autre au dép. des Vosges (*Lorraine*), à 3 l. de *Remiremont* ✉.

SAUXILLANGES, *Celsinniatus*, pet. v. de Fr., dép. du Puy-de-Dôme (*Auvergne*), c.-l. de cant., arr. et à 2 l. E. d'*Issoire* ✉. Fonderie de cuivre; fabr. de faux, faucilles, scies. Pop du cant. 12,306 hab.

SAUZAY-LE-POITIERS, vil. de Fr., dép. du Cher (*Bourbonnais*), c.-l. de cant., arr. et à 3 l. S. de *St-Amand-Montrond* ✉. Pop. du cant. 6500 hab.

SAUZÉ-VAUSSAIS, vil. de Fr., dép. des Deux-Sèvres (*Poitou*), c.-l. de cant., arr. et à 5 l. S. E. de *Melle* ✉. Pop. du cant. 10,094 hab.

SAUZET, vil. de Fr., dép. de la Drôme (*Dauphiné*), arr. et à 2 l. N. E. de *Montelimart* ✉.

SAVAGNAC, b. de Fr., dép. de la Creuse (*Marche*), à 4 l. O. de *Guéret* ✉.

SAVANNAH (*Amér. sept., Et.-Un.*), v. de la Géorgie, avec un port à l'emb. de la riv. de son nom, à 36 l. S. E. d'Augusta, 47 S. de Columbia, 195 S. O. de Washington. Long. occ. 83° 32; lat. N. 52° 5'. Elle fait un comm. assez considé-

rable. — LE JUIF (*Amér. mér.*), v. sit. dans la Guyane, colonie de Surinam, sur la rive or. de cette riv., à env. 14 l. S. q. E. de Paramaribo. Long. occ. 47° 10'; lat. N. 5° 18' — LA MARY (*Antilles*), v. de l'île de la Jamaïque, sur la côte mér. de la prov. de Cornwall, à 40 l. O. de King's-Town. Long. occ. 80° 30'; lat. N. 18° 7'. Elle possède un assez bon port.

SAVANNUCA (*Amér. sept., Et.-Un.*), pet. v. de la Géorgie, sur la riv. de Tallapose, à 8 l. E. de Gillivraystown, 58 N. de Pansacola.

SAVE (*Emp. d'Autr.*), riv. qui prend sa source dans la H.-Carniole, aux front. de la Carinthie, et se jette dans le Danube, près de Belgrade.

SAVEIGNIES, vil. de Fr., dép. de l'Oise (*Beauvaisis*), arr. et à 2 l. O. N. de *Beauvais* ✉. Fabr. de poterie de grès.

SAVENAY, pet. v. de Fr., dép. de la Loire-Inf. (*Bretagne*), c.-l. d'arr. avec just. de paix et trib. de 1re inst. A 8 l. O. N. de Nantes. Savenay a 1800 hab., et son cant. 11,586; l'arr. en compte 104,515, répartis en 11 cant. et 51 communes.

SAVENIÈRES, b. de Fr., dép. de Maine-et-Loire (*Anjou*), sur la Loire, arr. et à 3 l. S. S. O. d'*Angers* ✉.

SAVERDUN, pet. v. de Fr., dép. de l'Ariége (*Comté de Foix*), c.-l. de cant., arr. et à 3 l. N. q. O. de *Pamiers* ✉. Pop. du cant. 10,503 hab.

SAVERNE ou ZABERN, v. de Fr., dép. du Bas-Rhin (*Alsace*); ✉ 🖃; c.-l. d'arr. avec just. de paix et trib. de 1re inst., à 7 l. O. q. S. d'Haguenau, autant N. O. de Strasbourg. Saverne a 4600 hab. et son cant. 14,634. L'arr. compte 100,822 individus, répartis en 7 cant. et 165 communes. — (la), *Sabrina* (*Angl.*), riv. qui prend sa source au mont Plinlimon, dans le comté de Montgomery, aux frontières de celui de Cardigan, et se jette dans le canal St.-Georges.

SAVIANGE, vil. de Fr., dép. de Saône-et-Loire (*Bourgogne*), à 1 l. et 1/2 N. E. de *Joncy* ✉, 5 S. O. de Châlon-sur-Saône.

SAVIGLIANO (*Et. sardes*), pet. v. du Piémont, c.-l. d'arr. et à 2 l. E. de Saluces, 9 S. de Turin. Fabr. de draps; filatures de soie.

SAVIGNAC, vil. du dép. du Gers (*Comminges*), arr. et cant. de *Lombez* ✉. — LES EGLISES, b. de Fr., dép. de la Dordogne (*Périgord*), c.-l. de cant., arr. et à 4 l. N. E. de *Périgueux* ✉. Pop. du cant. 9606 hab.

SAVIGNANO (*Italie*), pet. v. des Etats du Pape, 2 l. N. O. de Rumini, 9 de Césène.

SAVIGNÉ, pet. v. de Fr., dép. d'Indre-et-Loire (*Touraine*), à 3 l. N. de *Langeais* ✉. — L'ÉVÊQUE, b. de Fr., dép. de la Sarthe (*Maine*); 🖃; à 2 l. N. E. du *Mans* ✉.

SAVIGNY, vil. de Fr., dép. de Seine-et-Oise (*Isle-de-France*), à 5 l. S. de Paris, près *Fromenteau* ✉. — vil. de Fr., dép. de la Côte-d'Or (*Bourgogne*), à 1 l. de *Beaune* ✉. Récolte d'excellens vins. — SUR SEILLE, b. de Fr., dép. de Saône-et-Loire (*Bourgogne*), à 2 l. O. de *Louhans* ✉. — EN SEPTAINE, b. de Fr., dép. du Cher (*Berry*), arr. et à 3 l. S. E. de *Bourges* ✉. — SUR BRAYE, dép. de Loir-et-Cher, c.-l. de cant., arr. et à 6 l. de Vendôme, 2 de *St.-Calais* ✉ (Sarthe). Pop. du cant. 8588 hab.

SAVIN (St.-), v. de Fr., dép. de la Vienne (*Poitou*); ✉; c.-l. de cant., arr. et à 4 l. N. de Montmorillon. Pop. du cant. 11,423 hab. — b. du dép. de la Gironde (*Guyenne*), c.-l. de cant., arr. et à 4 l. E. de Blaye, 3 de *Bourg* ✉. Pop. du cant. 15,134 hab. — autre près d'*Argelès* ✉, dép. des H.-Pyrénées (*Bigorre*), 8 l. S. O. de Tarbes.

SAVINES, b. de Fr., dép. des H.-Alpes (*Dauphiné*), c.-l. de cant., arr. et à 2 l. O. d'*Embrun* ✉. Pop. du cant. 3060 hab.

SAVINIEN-DU-PORT (St.-), pet. v. de Fr., dép. de la Charente-Inf. (*Saintonge*); ✉; c.-l. de cant., arr. et à 3 l. S. O. de St.-Jean-d'Angely. Pop. de la v. 3200 hab.; du cant. 98,070.

SAVOCA (*Naples*), pet. v. dans le Val di Démona, en Sicile, à 3 l. de Messine.

SAVOIE (*Et. sardes*), une des contrées qui forment les états du roi de Sardaigne. Elle est bornée, N. par le lac de Genève, qui la sépare de la Suisse; E. par les Alpes, qui la séparent du Piémont et du Valais; O. par le Rhône, qui la sépare de la Fr.; S. par la Fr. et une partie du Piémont. La Savoie a 35 l. dans sa plus gr. longueur sur 25 de large; 335 l. carrées de superficie, et une pop. de près de 450,000 hab. Elle est couverte de montagnes dont quelques-unes atteignent une gr. élévation. Quelques vallées produisent un peu de froment, du seigle, de l'orge, du chanvre, et du vin en pet. quantité. Les montagnes recèlent des mines de fer et de cuivre. L'industrie se borne à un très petit nombre d'objets. La Savoie se divise en 6 prov. Chambéry en est la ca-

pitale. *L'affranchissement des lettres de France est libre jusqu'à destination.*

SAVOISY, b. de Fr., dép. de la Côte-d'Or (*Bourgogne*), arr. et à 16 l. N. O. de Dijon, 3 de *Montbard* ✉.

SAVONE (*Et. sardes*), v. forte du duché et à 16 l. O. S. O. de Gènes, sur la Méditerranée. Fabr. de faïence, ancres, savon, cartes, bas de laine, vitriol, briques, papier ; verreries, forges, toiles communes, dentelles, voiles, cordages, tanneries, chantier de construction. Pop. env. 10,600 hab.

SAVONNIÈRES, b. de Fr., dép. d'Indre-et-Loire (*Bourgogne*), à 2 l. S. de *Tours* ✉. — ville du dép. de la Meuse, (*Champagne*), à 3 l. O. de *St.-Dizier* ✉ (H.-Marne). — autre, dép. de la Meuse (*Barois*), à 1 l. S. E. de *Bar-le-Duc* ✉. — autre au dép. du Rhône, à 2 l. O. de *Lyon* ✉. Eaux min. fréquentées.

SAWBRIDGEWORTH (*Angl.*), b. du comté d'Hereford, à 9 l. N. de Londres.

SAXE (*Suisse*), b. du cant. et à 2 l. E. d'Appenzel.

SAXE (roy. de) (*Eur.*). Il est sit. entre le 9e deg. 35′ et le 12e 39′ de long. E. et entre le 50e 13′ et le 51e 26′ de lat. N. On évalue sa superficie à 980 l. carrées, et sa pop. à 1,200,000 hab. Il a pour limites au N. la Prusse, à l'E. et au S. la Bohême, à l'O. la Bavière, la princ. de Reuss et les terr. des duchés de Saxe-Weimar, de Saxe-Gotha et de la Prusse. La Saxe se divise en 5 cercles. Dresde en est la cap. Cette contrée, l'une des plus florissantes de l'Allemagne, est généralement fertile et bien cultivée. Le règne minéralogique y est d'une extrême richesse ; on y trouve des mines abondantes de fer, de cuivre, de zinc, de cobalt, de manganèse, d'antimoine, d'arsenic, de soufre, d'alun et quelques mines d'argent. L'industrie manuf. en Saxe est parvenue à un haut degré de perfection ; les toiles, les tissus de coton, les soieries, la faïence, la porcelaine, en sont les principaux produits. Les revenus de l'état s'élèvent à env. 25,000,000 de francs, et la dette à 90,000,000. Le gouv. est une monarchie tempérée où le pouvoir législatif est partagé entre le roi et les états.

SAXELN (*Suisse*), vil. du cant. d'Underwald, sur le lac et à 2 l. S. O. de Sarmen.

SAXEMBOURG (*Emp. d'Autr.*), pet. v. de la H.-Carinthie, sur la Drave, à 17 l. O. de Klagenfurth.

SAXMUNDAM (*Angl.*), b. du comté de Suffolk, à 6 l. N. E. d'Ipswich.

SAXUMA (*Asie*), prov. de l'île de Ximo, dépendant de l'emp. du Japon. Mines d'or et d'argent.

SAYBROOK (*Amér. sept., Et.-Un.*), v. du Connecticut, à l'emb. du Connecticut, à 6 l. O. de New-London. Long. occ. 74° 55′ ; lat. N. 41° 15′.

SAYDA (*Saxe*), pet. v. de Misnie, cercle d'Erzegebirge, à 8 l. S. S. O. de Dresde.

SAYN (*Prusse*), pet. v. sit. près du Rhin, à 3 l. N. de Coblentz.

SAYPAN (*Océanie*), une des îles Mariannes. 8 l. de circuit. Long. E. 143° 35′ ; lat. N. 15° 13′.

SAZAVA (*Emp. d'Autr.*), b. de Bohême, dans le cercle de Kaurzim, sur une riv. de même nom qui se jette dans le Moldau, à 9 l. S. E. de Prague.

SAZE, vil. de Fr., dép. du Gard (*Languedoc*), à 2 l. S. de Remoulins, 2 de *Villeneuve-les-Avignons* ✉. Comm. d'huile d'olive.

SCAER, vil. de Fr., dép. du Finistère (*Bretagne*), c.-l. de cant., arr. et à 5 l. N. O. de Quimperlé, 3 de *Rosporden* ✉. Pop. du cant. 7228 hab.

SCALA (*Naples*), pet. v. de la princ. citér., à 2 l. N. d'Amalfi. Long. E. 12° 13′ ; lat. N. 40° 38′.

SCALA-NOVA (*Turq. d'Asie*), v. d'Anatolie, avec chât. et port., sur la mer de l'Archipel. On en tire du café, du lin, du chanvre, et du coton de Smyrne. Elle est sit. à 5 l. O. des ruines d'Ephèse, vis-à-vis de Samos. Long. E. 25° 15′ ; lat. N. 37° 54′

SCALEA (*Naples*), pet. v. de la Calabre citér., sur le golfe de Policastro ; oliviers, vignes, citronniers. A 12 l. O. de Cassano. Long. E. 13° 39′ ; lat. N. 39° 41′.

SCALITZ ou SCALA (*Emp. d'Autr.*), v. de la H.-Hongrie, sur la Mark, à 20 l. N. de Presbourg.

SCALLA (*Italie*), b. du duché de Toscane, à 8 l. S. O. de Florence.

SCAMACHI ou SCHAMACHI (*Asie*), v. de Perse, cap. du Schirvan, à 7 l. N. E. de Nakshivan. Long. E. 54° 40′ ; lat. N. 40° 50′.

SCAMS (*Suisse*), vil. du cant. des Grisons, dans la H.-Engadine, à 5 l. et 1/2 de Livino, 10 S. E. de Coire.

SCANDERONA. *V.* ALEXANDRETTE.

SCANDINAVIE (*Europe*), nom de la gr. pén. qui comprend la Suède et la Norwège.

SCARBOROUGH (*Angl.*), v. mart. du comté et à 14 l. N. E. d'York, 75 N. de Londres. Long. occ. 2° 38 ; lat. N. 54°

18'. Elle est sit. sur un rocher escarpé, où se trouve un beau plateau. Port sûr et commode. Eaux minérales, bains fréquentés. Comm. étendu. Pop. 7000 hab.

SCARDONA (*Emp. d'Autr.*), v. de la Dalmatie vénitienne; siége d'un arch. a 3 l. N. de Sebenico, 11 E. q. S. de Zara. Long. E. 14° 3'; lat. N. 44° 25'.

SCARENA (*Et. sardes*), vil. du comté de Nice, sit. à 3 l. N. E. de Nice, sur la Poglia.

SCARLINO (*Italie*), pet. v. de la côte occ. de Toscane, à 3 l. S. de Massa.

SCARO (*Archipel grec*), b. et chât. de l'île de Santorin, résidence d'un év. romain.

SCARPANTO (*Archipel grec*), île sit. à 9 l. S. O. de l'île de Rhodes, 20 N. E. de celle de Candie. Long. E. 25°; lat. N. 35° 40'; 9 l. de long du S. O. au N. E., sur 3 dans la plus grande largeur. Hautes montagnes, bétail, mines de fer, carrières de marbre. Bons ports.

SCARPE, riv. de Fr., navigable depuis Arras, qu'elle arrose ainsi que Douay. Elle prend sa source au-dessus d'Aubigny, dép. du Pas-de-Calais, et se jette dans l'Escaut près de Mortagne, dép. du Nord.

SCEAUX, b. de Fr., dép. de la Seine (*Isle-de-France*), ✉, c.-l. d'arr. avec justice de paix, à demi-lieue O. q. S. de Bourg-la-Reine, 1 et 1/2 S. de Paris. Grande foire le 15 août; marché tous les jeudis pour l'approvisionnement de Paris, en bœufs, veaux, moutons, etc. Le b. de Sceaux a 1100 hab. L'arr. en compte 51,739, répartis en 4 cant. et 42 communes; le cant. de Sceaux a 17,229 habitans.

SCEY-SUR-SAÔNE, vil. de Fr., dép. de la H.-Saône (*Franche-Comté*); ✉, c.-l. de cant., arr. et à 3 l. O. de Vesoul. Forges. Pop. du cant. 11,777 hab.

SCHABOUR, *Andropolis* (*Afr.*), b. d'Egypte, sur le Nil, à 20 l. N. N. O. du Caire.

SCHAERDING (*Emp. d'Autr.*), v. forte, sit. près de l'Inn, à 4 l. et 1/2 S. q. O. de Passau, 15 N. E. de Burkhausen.

SCHAFFHAUSEN ou SCHAFFHOUSE (*Suisse*), v. cap. du canton du même nom, sit. sur la rive droite du Rhin, à 19 l. E. de Bâle, 29 N. E. de Berne. Long. E. 6° 20'; lat. N. 47° 38'. Pop. 6000 hab. Fabr. de toiles de coton, soieries, cuirs, etc. — L'un des cantons de la confédération helvétique. Superficie, 16 l. carrées. Pop. 32,000 hab. Bons pât., froment, orge, avoine, etc.

SCHAFHEIM (*Allem.*), b. du gr.-duché de Hesse-Darmstadt, à 5 l. S. de Hanau, 2 et 1/2 O. q. S. d'Aschaffenbourg.

SCHAGEN (*Pays-Bas*), b. de Hollande, à 4 l. N. O. d'Alkmaër. Territ. fertile.

SCHANDAU (*Saxe*), v. du cercle de Misnie, près des front. de la Bohême, sur la droite de l'Elbe, à 7 l. E. q. S. de Dresde. — autre (*Emp. d'Autr.*), dans la Bohême, au cercle et à 7 l. N. E. de Leutzmeritz.

SCHANG-TUNG (*Asie*), prov. de la Chine, bornée O. par celle de Pé-tché-ly et partie de celle de Ho-nan, S. par celle de Kiang-nan, N. et E. par la mer. Froment, millet, tabac et coton. On lui donne 24,000,000 d'habit. Tsi-nan, cap.

SCHAPRODE (*Prusse*), pet. port de l'île de Rugen, en Poméranie.

SCHARFFENECK, vil. de Fr., du B.-Rhin (*Alsace*), à 2 l. O. q. N. de *Landau* ✉.

SCHARNITZ ou SCHEIDNITZ (*Emp. d'Autr.*), pet. v. du Tyrol, sur l'Iser, à 4 l. N. N. O. d'Inspruch.

SCHARTZEELD (*Han.*), b. de la princ. de Gottingue près d'Osterode. Cavernes remplies d'ossemens fossiles.

SCHAUENBOURG (*Allem.*), prov. de l'électorat de Hesse 17 l. carrées. 26,000 hab. — LIPPE, princ. bornée par le Hanovre et la Prusse. 24,000 hab., 2 villes, 2 bourgs.

SCHAVEN (*Dan.*), cap et b., sit. à l'extrémité sept. du Jutland. Long. E. 8° 7'; lat. N. 57° 46' 30". — (*Prusse*), pet. v. de la Poméranie-Ult., à 6 l. S. E. de Rugenwalde.

SCHEIBENBERG (*Saxe*), pet. v. du cercle de l'Erzegebirge, à 12 l. S. E. de Freyberg, 2 et 1/2 S. O. d'Annaberg. Comm. d'eau-de-vie, forges, fabr. de fer et fer-blanc.

SCHEIDENGEN (*Prusse*), pet. place forte sur l'Unstrutt, à 5 l. S. de Querfurth, 2 N. de Naubourg.

SCHELESTADT, v. forte de Fr., dép. du B.-Rhin (*Alsace*), sur l'Ill, ✉, c.-l. d'arr. à 9 l. S. O. de Strasbourg. Trib. de paix et de 1re inst. Fabr. de potasse et de salin; savon; armes, bonneterie. Cette v. a 9070 hab., et son cant. 15,967; l'arr. en compte 119,443, répartis en 8 cant. et 114 communes.

SCHELLENBERG (*Bavière*), b. sur la Salza, à 3 l. N. E. de Berchtolsgaden.

SCHELLING (*Pays-Bas*), île de la Hollande, à 4 l. de la Frise, entre les îles d'Ameland et de Vlieland, au N. du Zuyderzée. Elle a env. 5 à 6 l. de long. sur 1 de large et renferme 2000 hab.

SCHEMNITZ (*Emp. d'Autr.*), v. de la H. Hongrie, près de la Raab, à 25 l. N. E. de Presbourg. Les env. renferment des mines d'or, d'argent, de plomb, de cuivre et de fer. Schemnitz possède une école de mines, et une pop. de plus de 20,000 hab.

SCHENBERG (*Emp. d'Autr.*), pet. v. de Moravie, au cercle d'Olmutz.

SCHENCKENDORF (*Prusse*), pet. v. de la rég. de Francfort-sur-l'Oder, à 2 l. S. de Guben.

SCHENING (*Suède*), pet. v. de l'Ostrogothie, à 3 l. S. E. de Waldstena.

SCHENNIS (*Suisse*), b. du cant. de St.-Gall, sur la Linth, à 2 l. et 1/2 de Glaris.

SCHER, SHEER (*Wurtemberg*), pet. v. sur le Danube, à 18 l. S. O. d'Ulm, 3 N. de Pfullendorf.

SCHERMBECK ou SCHERMERG (*Et.-prussiens*), pet. v. du gr.-duché du B.-Rhin, à 5 l. S. E. de Wesel.

SCHERNEZ ou CSERNETZ (*Turq. d'Eur.*), v. de Valachie, près de la gauche du Danube, à 8 l. E. d'Orsova, 11 N. de Widdin.

SCHESLITZ (*Bav.*), b. du cercle du Haut-Mayn, à 4 l. N. E. de Ramberg.

SCHEVELINGES (*Pays-Bas*), b. de Hollande, à 1 l. N. O. de la Haye. Pop. 2800 hab.

SCHEVES (*Dan.*), pet. v. du Nord-Jutland, diocèse de Wiborg, à l'emb. d'une riv., dans le golfe Wirk-Sund. Bons chevaux.

SCHIEDAM (*Pays-Bas*), v. de Hollande, sur la Schie; elle communique à la Meuse par un canal. A 1 l. de Rotterdam, 2 N. de Delft. Gr. comm. de genièvre distillé. 8000 hab. Lat. N. 51° 55' 9"; long. E. 2° 45'.

SCHIEDER (*Allem.*), chât. fort, sur la riv. d'Emmer, au N. de Paderborn, comté de Lippe-Schauenbourg.

SCHIEFELBEIN (*Prusse*), v. de la rég. de Cœslin, sur la Réga, à 6 l. N. de Falkenbourg. Fabr. de draps et de rasoirs. Pop. 2000 hab.

SCHIERMONIKOOG (*Pays-Bas*), pet. île de Hollande, à l'E. de celle d'Ameland, sur les côtes de Frise.

SCHIFFI (*Archipel grec*), pet. île sur la côte N. E. de Négrepont. Long. E. 22° 13'; lat. N. 38° 40'.

SCHIKABADE, *Antinoé* (*Afr.*), v. d'Egypte, sit. sur la droite du Nil, 50 l. S. du Caire. Ruines romaines.

SCHILDE (*Saxe*), pet. v. du cercle de Misnie, à 8 l. N. E. de Torgau.

SCHILDEISCHE (*Prusse*), b. de la rég. de Minden, sur l'Aa, à 5 l. S. E. de Ravensberg.

SCHILLACH (*Wurtemberg*), pet. v. sit. à 5 l. N. O. de Rothweil.

SCHINTA (*Emp. d'Autr.*), pet. v. de Hongrie, sur la Wag, à 40 l. N. O. de Neitra.

SCHINTZNACH (*Suisse*), vil. du cant. d'Argovie, à peu de distance d'Hapsbourg, sur l'Aar. Eaux thermales.

SCHIO (*Emp. d'Autr.*), pet. v. du roy. lombard-vénitien. Fabr. de draps de soie. A 5 l. N. O. de Vicence, 12 S. E. de Trente. Pop. 5000 hab.

SCHIPENBUL (*Prusse*), v. sit. à la jonction du Guber et de l'Alle, rég. de Kœnigsberg. Fabr. de draps. Pop. 2000 hab.

SCHIRAZ (*Asie*), v. de Perse, cap. du Farsistan, sit. sur le Koremdèche, dans une plaine fertile, et environnée de beaux jardins. Patrie de Saadi et de Hafiz. Fabr. de tissus de coton, tapis, verres, essence de rose, maroquins. Vins très renommés. Schiraz est sit. à 72 l. S. E. d'Ispahan, 63 N. O. de Lâr. Long. E. 49° 12'; lat. N. 29° 6'.

SCHIRECK (*Saxe*), b. du comté de Wernigerode, sur la riv. de Kolde-Bode. Mines de fer.

SCHIRVAN (*Russie d'Asie*), prov. bornée, E. par la mer Caspienne, S. par le Kour, O. par la Géorgie, N. par le Daghestan. Bakou est sa capitale.

SCHIRVELBEIM (*Prusse*), v. de la Nouv.-Marche de Brandebourg. Fabr. de draps; belles laines. A 37 l. N. E. de Custrin.

SCHIRWAR (*Asie*), pet. île sur la côte du Farsistan, dans le golfe Persique, au S. E. de l'île Bushead.

SCHIZAR, *Larissa* (*Asie*), v. de Syrie, sur l'Oronte, à 25 l. S. q. E. d'Alep.

SCHLACKEN (*Allem.*), pet. v. de la princip. et à 7 l. S. O. de Cobourg.

SCHLAITZ (*Saxe*), v. de Misnie, à 6 l. N. de Hoff, avec château. Fabr. de dentelles.

SCHLAKENWALD (*Emp. d'Autr.*), v. de Bohême, à 4 l. N. O. d'Elnbogen, 27 N. O. de Prague, avec chât., collége et gymnase. Mines d'étain. Fabr. de dentelles. Pop. 2800 hab.

SCHLAN (*Emp. d'Autr.*), v. de Bohême, à 5 l. N. O. de Prague, cercle de Rackonitz.

SCHLANGENBERG (*Russie d'Asie*), fort. sur une mont. de Sibérie, entre l'Irtisch et l'Oby, gouv. de Tomsk. Cette mont. renferme des mines d'or, argent,

cuivre, plombagine, zinc, arsenic, soufre. A 24 l. de l'Irtisch, 37 de l'Oby, 25 N. d'Oustkamenogork. 4000 mineurs. Long. E. 79° 49' 30"; lat. N. 51° 9' 29".

SCHLAWA (*Prusse*), pet. v. de la Silésie, à 7 l. de Glogau.

SCHLAWE (*Prusse*), pet. v. de la Poméranie, à 7 l. S. E. de Rugenwald, sur la Wipper.

SCHLEIDEN (*Pays-Bas*), b. du Pays de Liège, à 8 l. N. E. de Malmédy.

SCHLEISHEIM (*Bav.*), chât. royal, à 4 l. N. de Munich, 8 S. q. O. de Freising. Haras, ménagerie; fabr. d'acier.

SCHLEUSSINGEN (*Prusse*), v. de la rég. d'Erfurt, à 9 l. N. O. N. de Cobourg, 4 S. E. de Meinungen. Long. E. 8° 14'; lat. N. 50° 29'. Château, collége, forges. 5000 hab.

SCHLIERBACH, vil. de Fr., dép. du H.-Rhin (*Alsace*), à 2 l. E. S. de *Mulhausen* ✉.

SCHLIEREN (*Suisse*), vil. du cant. de Zurich.

SCHLINGEN (*Bav.*), b. sit. à 1 l. S. q. O. de Badenweiller, 1 et 1/2 S. E. de Neubourg.

SCHLUCHTERN (*Allem.*), pet. v. de la Hesse électorale, à 12 l. E. q. N. d'Hanau, 6 S. O. de Fulde.

SCHLUSSELBOURG (*Russie d'Eur.*), fort. du gouv. et à 1 l. E. de St.-Pétersbourg, sur une pet. île du lac Ladoga. Prison d'état. Pop. 3000 hab.

SCHMALENBERG (*Prusse*), pet. v. de la rég. d'Arensberg, à 9 l. S. E. d'Arensberg.

SCHMECHTEN (*Prusse*), vil. sit. près de Paderborn. Eaux minérales.

SCHMIEDBERG (*Prusse*), v. de la rég. de Liegnitz, et à 9 l. S. O. de Jauer, près la source du Bober. Fabr. de toiles, cotonnades. Pop. 3800 hab. — (*Saxe*), pet. v. à 5 l. S. de Wittemberg.

SCHMOELLEN (*Allem.*), pet. v. de la princ. d'Altenbourg, à 7 l. N. de Swikau, sur la Sprotta.

SCHMOLNITZ (*Emp. d'Autr.*), pet. v. de Hongrie, dans le cercle de Kaschau. Mines de cuivre et d'argent, ustensiles fabriqués avec le cuivre de ces mines; hôtel des monnaies. 5500 hab.

SCHNACKENBOURG (*Han.*), v. sit. sur l'Elbe, à 14 l. S. E. de Danneberg, 40 E. de Zell. Péage.

SCHNEEBERG (*Saxe*), v. des mont. de Misnie, dans le cercle d'Ertzegebirge, sur la Mulda, à 3 l. S. E. de Zwikau. Long. E. 10° 11'; lat. N. 50° 33'. Mines d'argent, bismuth, cobalt, etc.; fabr. de bleu, forges pour le fer et le fer-blanc, dentelles fines.

SCHOELLEPILLE, vil. de Fr., dép. du B.-Rhin (*Alsace*), à 1 l. S. q. E. de *Schelestadt* ✉.

SCHOENAU (*Prusse*), pet. v. de la rég. de Liegnitz, à 5 l. O. q. S. de Jauer, sur la Katzebach. Mines de cuivre. — vil. de Fr., dép. du B.-Rhin (*Alsace*), à 3 l. E. S. de *Schelestadt* ✉. Forges.

SCHOENBERG (*Prusse*), pet. v. sit. à 26 l. S. de Gorlitz. — autre (*Emp. d'Autr.*), en Moravie, dans le cercle et à 15 l. N. q. O. d'Olmutz.

SCHOENBRUNN (*Emp. d'Autr.*), chât. de plaisance, à 1 l. O. S. de Vienne. Ménagerie, jardin botanique.

SCHOENENSTEIN, vil. de Fr., dép. du H.-Rhin (*Alsace*), à 2 l. E. q. N. de *Cernay* ✉.

SCHOENFLIES (*Prusse*), pet. v. de la Nouv.-Marche de Brandebourg, à 2 l. E. de Kœnigsberg, sur un lac.

SCHOENWALD (*Prusse*), vil. de la rég. de Breslau. Pop. 1700 hab.

SCHOKLAND (*Pays-Bas*), île de Hollande, dans le Zuyderzée; fanal vis-à-vis le port de Genemuiden.

SCHOLASSE (Ste.-), b. de Fr., dép. de l'Orne (*Normandie*), arr. et à 7 l. E. N. d'*Alençon* ✉.

SCHOMBERG (*Prusse*), pet. v. sit. à 4 l. S. E. de Simmeren, 11 S. de Coblentz. — autre (*Prusse*), duché du B.-Rhin, à 1 l. et 1/2 O. N. de Prym.

SCHONEBECK (*Prusse*), pet. v. sit. à 4 l. S. E. de Magdebourg, 26 S. O. de Berlin, sur la gauche de l'Elbe. Salines.

SCHONECK (*Prusse*), pet. v. du gr.-duché du B.-Rhin, à 5 l. S. O. de Coblentz, 2 et 1/2 O. de Boppart.

SCHONEN ou SCANIE (*Suède*), prov. bornée, O. par le Sund, qui la sépare de l'île de Sélande, N. par le Haland et le Smaland, E. par la Bleckingie et la mer Baltique, qui la borne aussi au S. Pop. 260,000 hab. Villes principales, Christianstadt et Malmœhus. Mines de plomb, alun, soufre, houille; contrée assez fertile. Exportation de chanvres, bois de chêne, goudron, bestiaux, etc.

SCHONGAU (*Bav.*), pet. v. du cercle de l'Isar, sur le Leck, à 8 l. S. de Landsberg.

SCHONINGEN (*Allem.*), b. du duché de Brunswick-Wolfenbuttel, à 3 l. S. O. d'Helmstadt. Salines.

SCHONREIN (*Bav.*), pet. v. sur le Mayn, à 11 l. O. q. S. de Schweinfurth.

SCHOONHOVEN (*Pays-Bas*), v. forte de la prov. et à 6 l. S. O. d'Utrecht.

Long. E. 2° 35′; lat. N. 51° 57′. 2500 hab. Forges et papeteries.

SCHOPFEIM (*Allem.*), pet. v. du duché de Bade, sur la Wiesse, à 5 l. N. E. de Bâle. Blanchisseries; fabr. considérable de fil de laiton.

SCHORNDORFF (*Wurtemberg*), v. forte sur la Rems, à 7 l. E. de Stuttgard. Long. E. 7° 15′; lat. N. 48° 45′. 3500 hab.

SCHOSBERG (*Emp. d'Autr.*), b. de Hongrie, à 6 l. N. de Presbourg. Manuf. d'indiennes.

SCHOTTEN (*Allem.*), pet. v. du gr.-duché de Hesse-Darmstadt, sur la Nidda, à 12 l. N. E. de Francfort, 2 N. E. de Nidda.

SCHOTZOW (*Emp. d'Autr.*), pet. v. de Moravie, dans le duché et à 4 l. S. E. de Teschen.

SCHOUAYEDONG (*Indes or.*), pet. v. du roy. d'Ava, sur l'Irraouaddy, à 35 l. d'Ummerapoura.

SCHOUTTEN (les îles de) (*Océanie*), îles de la mer du Sud, dans les parages de la Nouv.-Guinée, au nombre de 15. Long. E. 143°; lat. mér. 4° 25′.

SCHOWEN (*Pays-Bas*), île de la Zélande, entre l'île de Gorée au N., celles de Walcheren et de Nord-Beveland au S., celle de Duiveland à l'E. Chef-lieu, Zierickzee.

SCHRAPELAU (*Prusse*), pet. v. de la rég. de Mersebourg, à 7 l. S. E. de Mansfeld, 3 O. de Hall, sur le bord mér. d'un lac.

SCHRECK (*Allem.*), vil. du gr.-duché de Bade, près de la droite du Rhin, à 4 l. S. S. O. de Philisbourg. — HORN (*Suisse*), mont. des Alpes, cant. de Berne. 12,650 pieds de hauteur.

SCHREIZHEIM (*Allem.*), b. du gr.-duché de Bade, à 2 l. N. de Heidelberg. Pop. 2500 hab.

SCHROBENHAUSEN (*Bav.*), v. forte sit. à 8 l. S. d'Ingolstadt, 9 N. O. de Munich. 1500 hab.

SCHULP (*Dan.*), vil. du Holstein, avec un port, à 2 l. S. de Tonningen.

SCHUMLA (*Turq. d'Eur.*), v. de la Silistrie, au pied des monts Balkan, à 20 l. S. du Danube. Pop. 30,000 hab. Long. E. 24° 36′; lat. N. 43° 25′.

SCHUOLS (*Suisse*), b. du cant. des Grisons, dans la B.-Engadine, au N. E. de Zernetz. Eaux min., papeteries.

SCHUTT (*Emp. d'Autr.*), île de Hongrie, palatinat de Presbourg, formée par le confl. de la Raab et de la Wag, dans le Danube; 20 l. de long, 14 de large; divisée en deux parties. Fertile en pât. et en fruits. Chef-lieu, Bischoorf.

SCHUTTENHOFFEN (*Emp. d'Autr.*), v. de Bohême, près de la Wattawa, à 9 l. N. O. de Paschalitz. Pop. 2500 hab. Fabr. de draps.

SCHUTTORF (*Han.*), b. du comté et à 2 l. E. de Bentheim, sur la Vecht.

SCHUYLER (*Amér. sept., Et.-Un.*), pet. v. de l'Etat de New-York, sur la riv. de Mohawk, à 29 l. O. d'Albany.

SCHUYLKILL (*Amér. sept., Et.-Un.*), riv. de Pensylvanie qui passe à Philadelphie, et se jette dans la Delaware, à 2 l. au-dessous de cette ville.

SCHWABACH (*Bav.*), v. du cercle de la Rézat, à 4 l. S. O. de Nuremberg. Pop. 7000 hab. Manuf. de coton, draps, aiguilles, indiennes, tabac, fils d'or et d'argent, etc.

SCHWABECK (*Bav.*), pet. v. à 6 l. S. O. d'Augsbourg.

SCHWACHAT (*Emp. d'Autr.*), pet. v. près du Danube, à 3 l. S. E. de Vienne. Manuf. de coton. Colonne élevée en mémoire du camp de Sobieski.

SCHWALBACH (*Prusse*), vil. de la rég. de Trèves, c.-l. du comté de Catzenelbogen, à 3 l. N. O. de Mayence. 1500 hab. Eaux minérales.

SCHWAMUNCHEN (*Bav.*), b. du cercle du H.-Danube, près du Lech. Fabr. de bas de coton. Pop. 2500 hab.

SCHWANDEN (*Suisse*), b. avec chât., au cant. et à 2 l. S. de Glaris, au confl. de la Linth et de la Senft. Pop. 1000 hab.

SCHWANDORF (*Bav.*), pet. v. sit. sur la Nab, à 4 l. S. E. d'Amberg.

SCHWANSEY (*Angl.*), v. marit. du comté de Glamorgan. Comm. de charbon.

SCHWARSTEDT (*Dan.*), b. sit. dans le duché et à 5 l. S. O. de Sleswick.

SCHWARTZ (*Emp. d'Autr.*), v. du Tyrol, sur l'Inn, à 4 l. N. E. d'Inspruck. Long. E. 9° 26′; lat. N. 47° 18′. Mines de cuivre et d'argent. Pop. 8000 hab.

SCHWARTZBOURG (*Allem.*), princ. de Saxe, en Thuringe, sur la Schwartz, à 8 l. S. E. d'Erfurt, 14 N. de Culmbach, avec un chât., sit. par une long. de 2° 9′ 2″, et une lat. de 50° 45′. — la princ. de Schwartzbourg est divisée en deux branches, Sonderhausen et Rudolstadt. La première a 47,000 hab., et un revenu de 550,000 fr.; la seconde, 54,000 hab., et un revenu de 440,000 fr. La princ. entretient 650 hommes.

SCHWARTZENBERG (*Allem.*), v. et chât. dans le roy. de Bavière, sur la riv. de Lée, à 20 l. N. O. de Nuremberg. — la princ. de Schwartzenberg, d'où dépendent les territ. en Bohême et en Autriche, a une pop. de 117,000 hab., y

compris ces territ., et 1,600,000 fr. de revenu. — (*Saxe*), pet. v. de Misnie, dans le cercle d'Ertzgebirge, à 6 l. N. E. de Zwikau. Forges, mines d'étain et de plomb. — autre (*Han.*), sit. près de Lubeck.

SCHWARTZENBORN (*Allem.*), pet. v. de la Hesse électorale, à 3 l. O. de Hirschfeld. Mine d'alun.

SCHWARTZWALD (*Wurtemberg*), cercle limitrophe du gr.-duché de Bade. 100 l. carrées; 362,000 hab. C.-l., Reutlingen.

SCHWARZENAU (*Allem.*), pet. v. du gr.-duché de Hesse, à 10 l. S. O. de Fritzlar.

SCHWARZENFELD (*Bav.*), b. du cercle de la Regen, à 5 l. S. de Fulde.

SCHWEDT (*Prusse*), v. de la rég. de Potzdam, sur l'Oder, à 5 l. N. E. d'Oderberg. Fabr. de tabac, cuirs, poudre. Pop. 4500 hab.

SCHWEIDNITZ (*Prusse*), v. forte de la Silésie, avec chât., rég. de Breslau. Fabr. de draps, poudre, tabac. Pop. 5600 hab. A 7 l. S. O. de Breslau. Long. E. 14° 6'; lat. N. 50° 44'.

SCHWEINFURT (*Bav.*), v. forte avec un beau palais, sur la droite du Mayn, c.-l. d'un cercle de même nom. Fabr. de draps, toiles, céruse; comm. de commission. Pop. 7760 hab. A 11 l. N. E. de Wurtzbourg. Long. E. 7° 4' 7"; lat. N. 50° 6'.

SCHWEINITZ (*Prusse*), pet. v. de la rég. de Mersebourg, sur l'Elster, à 7 l. S. E. de Wittemberg. — autre, rég. de Liegnitz, à 2 l. O. S. O. de Grimberg.

SCHWEINSBERG (*Allem.*), pet. v. de la Hesse électorale, avec chât., à la droite de l'Olm; à 1 l. N. O. de Homberg.

SCHWEINSHAMTEN (*Bav.*), b. sit. à 8 l. N. E. de Schweinfurt.

SCHWELM (*Prusse*), pet. v. de la rég. d'Arnsberg, à 10 l. E. de Dusseldorf. Fabr. de toiles, soieries, cotonnades, etc. Ustensiles de fer et acier.

SCHWENKSUND ou SWEABORG (*Suède*), rochers du golfe de Wibourg, au fond de celui de Finlande.

SCHWERIN (*Allem.*), duché du Mecklenbourg, divisé par le lac de Schwerin. Il a 10 l. de long sur 3 de large. — comté à l'O. du même lac; 20 l. de long sur 8 de large. Cap., Schwerin. — v. forte avec chât., sit. sur le lac de Schwerin, à 5 l. de Wismar, 15 S. E. de Lubeck. Long. E. 6° 9'; lat. N. 53° 34'. Pop. 8500 hab. Fabr. de draps, chapeaux de paille, tabac, etc. — autre (*Prusse*), à 16 l. de Kustrin, rég. de Stettin.

SCHWERINSBOURG (*Prusse*), chât. de la Poméranie, princ. de Stettin, près d'Anklam; à la maison de Schwerin.

SCHWETZINGEN (*Allem.*), vil. et maison de plaisance du gr.-duc de Bade, à 3 l. S. E. de Manheim. Long. E. 6° 14' 4"; lat. N. 49° 23' 4".

SCHWIBUSEN (*Prusse*), v. forte de Silésie, à 8 l. N. E. de Grossen.

SCHWINBOURG (*Dan.*), v. sit. sur la côte or. de Fionie, à 8 l. S. E. d'Odensée. Fabr. de draps.

SCHWINGE-SCHWANTZ (*Han.*), pet. fort. sur la riv. de Schwinge, aux env. de Stade.

SCHWITZ, SCHWEITZ, SWITZ (*Suisse*), cant. borné, O. par le lac de Lucerne, S. par le cant. d'Uri, E. par celui de Glaris, N. par ceux de Zug et de Glaris. Superficie, 40 l. carrées. Pop. 29,000 hab. Son territ. nourrit beaucoup de bestiaux; comm. de beurre et fromages. Patrie de Werner et de Guillaume Tell. — b. c.-l. du cant. Pop. 5000 hab. A 4 l. S. E. de Lucerne, 4 S. de Zug, 160 E. S. E. de Paris. Long. E. 9° 13'; lat. N. 46° 57'.

SCHWORDS (*Gr.-Bret.*), pet. v. du comté de Dublin, en Irlande.

SCIATHA (*Archipel grec*), île sit. au N. de Négrepont, à l'entrée du golfe de Salonique; 9 l. de long, 3 de large. Vignes, figuiers, oliviers. Long. E. 20° 50' 42"; lat. N. 39° 29'.

SCIO, CHIOS (*Archipel grec*), île sit. près des côtes de l'Anatolie, au S. de Mételin et au N. O. de Samos. Elle a 13 l. de long et 6 de large. Cette île abonde en orangers, citronniers, mûriers, lentisques, térébinthes, figues, bons vins, etc. Manuf. d'étoffes de coton, soie, velours, damas mêlés d'or et d'argent. Port fréquenté. — cap. de l'île de même nom, avec chât. Vice-consulat de France. A 19 l. de Smyrne. Long. E. 25° 45'; lat. N. 38° 27'.

SCIOTO (*Amér. sept., Et.-Un.*), comté de l'Etat de l'Ohio. Portsmouth, c.-l. — riv. qui passe à Columbus et Chillicotte, et se jette dans l'Ohio.

SCIOWAH ou SIOUAH, *Mareotis* (*Egypte*), b. du désert de Barqâ, à 80 l. S. O. d'Alexandrie, par les 25 deg. de long. E., et les 29 deg. 40' de lat. N.

SCITUATE (*Amér. sept., Et.-Un.*), pet. v. de l'Etat de Rhode-Island, au comté et à 8 l. S. O. de Providence.

SCONE (*Gr.-Bret.*), pet. v. d'Ecosse, au comté et à 1 l. et 1/2 N. E. de Perth, sur le Tay.

SCOPAMENA (*Fr.*), b. de l'île de Corse, c.-l. de l'arr. de Sartène. *Calvi* ✉. Pop. du cant. 2704 hab.

SCOPELO ou SCOPOLI (*Archipel grec*), île sit. à l'entrée occ. du golfe de Saloniki, à 19 l. N. q. O. de Skiro, 9 N. E. de Négrepont. Long. E. 21° 40'; lat. N. 39° 25'. 8 l. de long sur 4 à 5 de large. Excellens vins. — c.-l. de l'île. Pop. 5000 hab.

SCOPIA, *Scupi* (*Turq. d'Eur.*), v. de la Servie, à 30 l. N. E. de Scutari, 25 S. de Nissa. Long. E. 18° 50'; lat. N. 42° 40'.

SCRIGNAC, b. de Fr., dép. du Finistère (*Bretagne*), arr. et à 15 l. de Quimper, 4 de *Morlaix* ✉.

SCUTARI ou ISKODAR, *Scodra* (*Turquie d'Eur.*), cap. de la H.-Albanie, sur le lac de son nom, à 9 l. E. q. N. d'Antivari, 18 O. q. N. d'Alessio, 30 E. q. S. de Raguse. Long. E. 17°; lat. N. 42° 30'. Pop. 12,000 hab. Son comm. est assez considérable. — ou ESKIOUDAR (*Turq. d'Asie*), v. de l'Anatolie, à l'emb. du Bosphore, dans la Propontide, à demi-l. E. et vis-à-vis de Constantinople, 25 O. de Nicomédie. Long. E. 26° 38'; lat. N. 41° 1'. Pop. 30,000 hab. Succursale du harem du grand-seigneur. Fabr. de soieries, et toiles de coton.

SEAFORD (*Angl.*), b. marit. du comté de Sussex, à 15 l. E. q. S. de Chichester.

SEALCOT (*Indes or.*), v. du Lahore, appartenant aux seikhs, à 22 l. N. E. de Lahore. Long. E. 71° 5'; lat. N. 31° 40'.

SEARA (*Amér. mér.*), prov. du Brésil, bornée, N. par l'Océan, E. par la prov. de Rio-Grande, O. par celle de Maranham, S. par les mont. Pop. 10,000 hab. — c.-l. de cette prov. Pop. 1200 hab. Long. O. 40° 48'; lat. S. 3° 31'.

SEBASTE, *Samaria* (*Asie*), vil. de Palestine, à 5 l. S. de Tabarièh, 14 N. de Jérusalem.

SEBASTIANO (San-) (*Et. sardes*), b. du Piémont, à 6 l. S. E. de Tortone.

SÉBASTIEN (St.-) *Menosca* (*Esp.*), v. cap. de la prov. de Guipuscoa, à l'emb. de la Guruméa, à 4 l. O. q. N. de Fontarabie, 17 E. de Bilbao. Long. occ. 4° 18' 15"; lat. N. 43° 19' 30". Le port est petit, mais sûr. Forges; fabr. d'armes blanches. Pop. 12,000 hab. — (St.-) (*Afr.*), pet. v. de l'île de Tercère, l'une des Açores, défendue par six forts. 1000 hab. — autre (*Amér. sept.*), rép. mexicaine, prov. de Sonora. Long. O. 108° 20'; lat. N. 24°. — (St.-), vil. de Fr., dép. de la Loire-Inf. (*Bretagne*), arr. et à 1 l. E. de *Nantes* ✉

SÉBEN (*Emp. d'Autr.*), b. du Tyrol, à 4 l. S. O. de Brixen, 16 N. E. de Trente.

SÉBÉNICO (*Emp. d'Autr.*), v. marit. de la Dalmatie vénitienne, sur le golfe de Venise, à l'emb. de la Kerka, à 9 l. N. O. de Spalatro, 14 S. E. de Zara. Pop. 6500 hab.

SÉBIEJE (*Russie d'Eur.*), pet. v. du gouv. et à 17 l. N. de Polotsk, 30 S. de Pskov.

SEBS (*Asie*), b. de la Tatarie indépendante, près de Kech. Patrie de Timour-Lenc ou Tamerlan.

SÉCHELLES ou MAHÉ (les îles) (*Océanie*), îles de l'océan Indien, au N. E. de l'extrémité sept. de Madagascar. Long. E. du principal port, 53° 13'; lat. mér. 4° 37'. Baie profonde, sûre et commode; excellent ancrage. Les principales sont: Mahé, Praslin et la Digue. Praslin possède l'arbre qui donne le singulier coco, nommé coco de mer.

SECKAU (*Emp. d'Autr.*), pet. v. et chât. de Styrie, à 8 l. N. E. de Judembourg, 14 O. N. de Gratz. Long. E. 12° 23'; lat. N. 47° 18'.

SECKENDORF (*Bav.*), b. du cercle de la Rézat, à 7 l. N. d'Anspach, près de Langen-Zenn.

SECKINGEN (*Allem.*), v. du gr.-duché de Bade, à 6 l. E. N. de Bâle. Long. E. 5° 38'; lat. N. 47° 35'. Pop. 1500 hab.

SECLIN, b. de Fr., dép. du Nord (*Flandre*), c.-l. de cant., arr. et à 2 l. S. de *Lille* ✉. Pop. du c. 16,357 hab.

SECONDIGLIANO (*Naples*), pet. v. près de Naples. 4800 hab.; comm. de porcs.

SECONDIGNY, b. de Fr., dép. des Deux-Sèvres (*Poitou*), c.-l. de cant., arr. et à 31 l. O. S. O. de *Parthenay* ✉. Fabr. d'étoffes de laine sur fil. Pop. du cant. 7266 hab.

SEDAN, v. forte de Fr., dép. des Ardennes (*Champagne*), c.-l. d'arr. avec 2 just. de paix et trib. de 1re inst.; sur la droite de la Meuse, à 7 l. N. O. de Stenay, 5 S. E. de Mézières, 61 E. q. N. de Paris. Long. E. 2° 37' 36"; lat. N. 49° 42' 29". Chambre de comm. et de manuf. Conseil de prud'hommes Fonderie de canons. Tanneries. Fabr. de draps fins, étoffes, etc. Pop. 11,000 hab. L'arr. compte 52,084 hab. répartis en 5 cant. et 94 communes. Les 2 cant. de Sedan ont ensemble 29,000 hab.

SEDERON, vil. de Fr., dép. de la Drôme (*Dauphiné*), c.-l. de cant., arr. et à 12 l. E. S. de *Nyons* ✉. Pop. du cant. 8365 hab.

SEDGEFIELD (*Angl.*), b. du comté

de Durham, à 103 l. N. N. O. de Londres. Pop. 1500 hab.

SED-JARA (*Asie*), vil. de Syrie, à 1 l. et 1/2 de Cana.

SEDLITZ (*Emp. d'Autr.*), vil. de Bohême, à 3 l. N. O. de Piseck, 9 S. E. de Pilsen. Eaux min.

SEEBERG (*Saxe*), observatoire sit. près de Gotha.

SEEBOURG (*Prusse*), pet. v. de la rég. de Mersebourg, à 20 l. S. de Kœnisberg. Pop. 1300 hab.

SEEHAUSEN (*Prusse*), v. de la rég. de Potsdam, sur l'Aland, à 16 l. N. O. de Brandebourg.

SEEKIRCHEN (*Emp. d'Autr.*), pet. v. de l'archevêché de Saltzbourg, sur le lac Aller.

SEELAND (*Danemark*), la plus gr. île du roy. entre le Categat et la mer Baltique. Superficie 253 l. carrées. Pop. 296,000 hab. Capitale, Copenhague.

SÉEZ, v. de Fr., dép. de l'Orne (*Normandie*), sur l'Orne, près de la forêt d'Escouves. ✉ ; siége d'un évêché. Fabr. de bas, point d'Alençon, mousselines, basins piqués, serges, tanneries ; mines de cuivre et de manganèse ; c.-l. de cant. ; à 5 l. N. d'Alençon. Long. occ. 2° 9′ 16″ ; lat. N. 48° 36′ 23″. Pop. de la v. 5500 hab., et du cant. 10,977.

SEGEBERG (*Danemark*), v. du Holstein, près de la Trave, à 10 l. S. de Kiel, 11 N. de Hambourg. Pop. 1400 h.

SEGEDIN (*Emp. d'Autr.*), v. de la Hongrie, au confl. du Maro et de la Theiss, à 30 l. S. E. de Bude. Manuf. de jouets d'enfans ; étoffes de laine, cuirs, etc. Pop. 26,000 hab.

SEGELMESSA ou SEDJILMISSA (*Afr.*), v. du roy. de Tafilet, sur la riv. de Ziz. Grains, fruits, dattes. A 60 l. S. q. E. de Fez.

SEGEWOLD (*Russie d'Eur.*), pet. v. de Russie, gouv. et à 11 l. N. E. de Riga.

SEGHAGBEA (*Indes or.*), v. de l'empire birman, sur la gauche de l'Irraouaddy, à 20 l. N. O. de Rangoun.

SEGNA (*Emp. d'Autr.*), v. de la Dalmatie, avec un bon p. et un fort. Gymnase, école de navigation. A 16 l. N. O. de Wihitz, 32 S. O. de Trieste. Long. E. 12° 50′ ; lat. N. 45° 10′.

SEGNATEGNIO (*Amér. sept.*), prov. du Mexique, à 30 l. O. d'Acapulco.

SEGNI (*Italie*), v. épisc. des Etats de l'Eglise, délégation de Rome, à 13 l. S. E. de Rome, 6 S. E. de Palestrine. Long. E. 10° 40′ ; lat. N. 41° 41′ 53″.

SÉGO (*Afr.*), cap. du Bambara, dans l'intérieur de l'Afr. Long. occ. 4° 50′ ; lat. N. 14° 10′. 30,000 hab.

SEGONZAC, b. de Fr., dép. de la Charente (*Angoumois*), c.-l. de cant., arr. et à 2 l. N. E. de Cognac, 2 de *Jarnac* ✉. Pop. du cant. 12,445 hab.

SEGORBE (*Esp.*), v. épisc. du roy. de Valence, sur la riv. de Murviedro. Terr. fertile en blé et bon vin. Pop. 15,000 hab. A 11 l. N. O. de Valence, 60 E. de Madrid. Long. occ. 2° 50′ ; lat. N. 39° 52′.

SÉGOVIE (*Esp.*), v. forte et épisc., sur l'Erenna, dans la Vieille-Castille, avec un château royal, appelé l'*Alcazar*. Ecole d'artillerie. Hôtel des monnaies. Bel aqueduc antique. Comm. de draps de laine fine. Fabr. de papier, faïence, etc. 8000 hab. A 14 l. N. O. de Madrid, 27 E. q. S. de Salamanque. Long. occ. 6° 24′, lat. N. 49° 56′. — (la Nouv.) (*Amér. sept.*), v. de la rép. de Guatemala, à 100 l. de cette v., sur la riv. d'Yarre. — autre (*Océanie*), sur la côte sept. de l'île de Luçon, dans les Philippines. — autre (*Amér. mér.*), dans la Terre-Ferme, rép. de Colombie, prov. de Vénézuela. Mines d'or. A 6 l. de Tucuyo.

SEGRE (le) (*Esp.*), riv. de Catalogne, qui descend des Pyrénées, passe à Puycerda, et se jette dans l'Ebre.

SEGRÉ, pet. v. de Fr., dép. de Maine-et-Loire (*Anjou*). ✉ ; c.-l. de s.-préf., trib. de paix et de 1re inst. Comm. de fil ; fabr. de toiles. A 9 l. N. O. d'Angers. Long. occ. 3° 12′ ; lat. N. 47° 40′. Pop. de la v. 700 hab. L'arr. en compte 54,502, répartis en 5 cant. et 77 communes. Le cant. de Segré en a 12,391.

SÉGRIE, b. de Fr., dép. de la Sarthe (*Maine*), à 6 l. N. q. O. du Mans, 2 de *Beaumont* ✉.

SEGUN ou JEGUN, v. de Fr., dép. du Gers (*Armagnac*), c.-l. de cant., arr. et à 4 l. N. O. d'*Auch* . Pop. du cant. 8250 hab.

SÉGUR, b. de Fr., dép. du Cantal (*Auvergne*), à 6 l. S. de Saint-Flour, 3 de *Murat* ✉. autre, dép. de l'Aveyron (*Rouergue*), à 5 l. S. E. de Rhodez, sur la Viaur, 4 de *Severac* ✉.

SEGURA (*Portugal*), pet. v. de la prov. de Beira, avec chât., près de la riv. d'Elia, à 3 l. S. E. de Castel-Blanco, 12 N. O. d'Alcantara. — DE LA FRONTERA (*Amér. sept.*), v. du Mexique, au S. de Los-Angelos, à 28 l. de Xalapa.

SEICHES, v. de Fr., dép. de Maine-et-Loire (*Anjou*). Fabr. de papiers. C.-l. de cant., arr. et à 5 l. N. O. de Baugé, 5 N. E. d'*Angers* ✉. Pop. du cant. 10,697

hab. — autre, dép. de Lot-et-Garonne (*Gascogne*, c.-l. de cant., arr. et à 3 l. N. E. de *Marmande* ✉. Pop. du cant. 13,511 hab.

SEIDCHITZ (*Emp. d'Autr.*), v. de Bohême, voisine de Sedlitz. Eau médicinale.

SEIDE ou SAYDE, *Sidon* (*Asie*), v. de la Syrie, avec un port; pachalik de Damas; vice-consulat français. Pop. 10,000 hab. Exportation de soie, coton, savon, galles, cire, gomme, sel ammoniac, casse, séné, encens, plumes d'autruches, raisins, pistaches. A 17 l. N. E. de St.-Jean-d'Acre. Long. E. 33° 40'; lat. N. 33° 38'.

SEIDENBERG (*Prusse*), b. avec chât., rég. de Liegnitz, à 4 l. S. de Gœrlitz. — autre (*Emp. d'Autr.*), dans la Carniole, à 6 l. O. de Rudolphswerth.

SEIGNELAY, pet. v. de Fr., dép. de l'Yonne (*Bourgogne*), sur un coteau. Bons vins. Fabr. de serges. Comm. de châtaignes. Eaux min. C.-l. de cant., arr. et à 3 l. N. d'*Auxerre* ✉. Pop. du cant. 7503 hab.

SEIKHS (*Indes or.*). Peuples de la race militaire des Hindous, issus des Radjepoutes, et de la secte de Nanek; ils possèdent le Lahore et une partie du Moultan. Lahore, capitale.

SEILHAC, vil. de Fr., dép. de la Corrèze (*Limousin*); ✉; c.-l. de cant., arr. et à 3 l. et 1/2 N. N. O. de *Tulle* ✉. Pop. du cant. 12,982 hab.

SEILLE, riv. de Fr. qui prend sa source au pied des Vosges, à l'étang de Lindre, et se jette dans la Moselle, à Metz. — autre qui sort des frontières du dép. du Pas-de-Calais (*Picardie*), et se jette dans l'Escaut, au-dessous de Valenciennes. — autre qui prend sa source au dép. du Jura (*Franche-Comté*), à l'E. de Château-Châlon, et vient tomber dans la Saône, entre Pont-de-Vaux et Tournus.

SEILLONS, vil. de Fr., dép. du Var (*Provence*), à 1 l. de *St.-Maximin* ✉. — autre, dép. de l'Ain (*Bresse*), à 1 demi-l. S. de *Bourg* ✉.

SEINE (la), *Sequana*, fleuve de Fr., qui prend sa source près de Chanceaux, à 7 l. N. O. de Dijon, dép. de la Côte-d'Or, passe à Troyes, à Melun, traverse Paris, et va se jetter au Havre-de-Grâce dans l'Océan. Elle reçoit l'Aube, l'Yonne, le Loing, l'Eure, la Marne, et l'Oise. Elle est navigable depuis Mery, au N. du dép. de l'Aube. Son cours est d'env. 155 l. — (la), vil. de Fr., dép. du Var (*Provence*), près de la mer, à 1 l. S. O. de *Toulon* ✉. — (St.-), b. de Fr., dép. de la Côte-d'Or (*Bourgogne*), c.-l. de cant., arr. et à 5 l. et 1/2 N. O. de *Dijon* ✉. Pop. du c. 6640 hab. — (le dép. de la), un des dép. de Fr., formé d'une partie de l'Isle-de-France et entièrement entouré par le dép. de Seine-et-Oise. Pop. env. un million d'hab. Produit: vins, fruits et légumes. Paris c.-l. de préf., Sceaux et St.-Denis, s.-préf. 20 cant., 79 communes. 1re division militaire. Cour royale et archev. à Paris. Cour de cassation. Eglises de toutes les communions réformées. Synagogue. Revenu terr. 54,418,000 francs. Nombreuses manuf. de toute espèce. Ce dép. est traversé par la Seine, la Marne et la Bièvre. — INFÉRIEURE (le dép. de la), un des dép. de Fr. (*Normandie*), borné, E. par ceux de l'Oise et de la Somme, S. par celui de l'Eure, ailleurs par la Manche. Rouen est sa capitale. Il compte 5 arr. de s.-préf., Rouen, Dieppe, le Havre, Neufchâtel, Yvetot. Sa pop. est de 655,804 hab., répartis en 50 cant. et 785 communes. Sa superficie est de 595,439 arpens métr., dont 84,140 en forêts. 15e division militaire. Cour royale et archev. à Rouen. Eglises réformées à Rouen et à Bolbec. Principales productions du sol: blé, grains, lin, chanvre, colza, navette, pommes de terre. Comm. de cidre, poiré, beurre, fromage, laines, cuirs, bestiaux, étoffes de fil et de coton, etc. Nombreuses manuf. Revenu terr. 44,523,000 francs. Ce dép est arrosé par la Seine, l'Epte, l'Argens, la Bethune, etc. — ET MARNE (le dép. de), un des dép. de Fr. (*Isle-de-France, Brie et Gâtinais*), borné, N. par ceux de l'Oise et de l'Aisne, E. par ceux de la Marne et de l'Aube, S. par celui du Loiret, O. par celui de Seine-et-Oise. Melun, capitale. Le dép. compte cinq arr. de s.-préf., Melun, Coulommiers, Fontainebleau, Meaux, Provins. Sa pop. s'élève à 303,150 hab., répartis en 29 cant. et 555 communes. Sa superficie est de 595,980 arpens métr., dont 73,456 en forêts et 16,900 en vignes. 1re division militaire. Cour royale de Paris. Ev. à Meaux. Eglise réformée dans la même ville. Le sol produit grains et fruits. Manuf. nombreuses. Revenu terr. 25,421,000 fr. Ce dép. est arrosé par la Seine, la Marne, l'Yonne, etc. — ET OISE (le dép. de), un des dép. de Fr. (*Isle-de-France et Vexin*), borné, N. par celui de l'Oise, E. par celui de Seine-et-Marne, O. par ceux de l'Eure et d'Eure-et-Loir, S. par celui du Loiret. Ce dép. entoure celui de la Seine. Sa cap. est Versailles. Il compte 6 arr. de s.-préf., Versailles, Mantes, Pontoise, Etampes, Corbeil,

Rambouillet. Sa pop. s'élève à 424,490 hab., répartis en 36 cant. et 692 communes. 1re division militaire. Cour royale de Paris. Ev. à Versailles. Sa superficie est de 549,936 arpens métr., dont 74,564 en forêts, et 20,000 en vignes. Revenu terr. 30,305,000 francs Les productions de ce dép. sont, blé, seigle, orge, avoine, légumes, fourrages, pommes de terre, fruits. Plusieurs maisons royales. Nombreuses manuf. Ce dép. est arrosé par la Seine, l'Oise, la Marne, l'Essonne, l'Yvette, la Bièvre, etc.

SEISSEMBOURG (*Emp. d'Autr.*), b. de la Carniole, à 7 l. S. S. E. de Laybach.

SEKUNDRAH (*Indes orient.*), v. du Delhi. Long. E. 75° 14'; lat. N. 28° 38'. — autre, prov. d'Agrah. Long E. 76° 1'; lat. N. 27° 45'.

SEL (le), vil. de Fr., dép. d'Ille-et-Vilaine (*Bretagne*), c.-l. de cant., arr. et à 10 l. N. E. de *Redon* ✉. Pop. du cant. 6094 hab.

SELEFSKIÈH, *Séleucie* (*Turq. d'Asie*), v. d'Anatolie, sur le Sou-You ou Kelikdni, près de la Médit., à 35 l. O. d'Adana, 5 N. E. d'Anemur. Long. E. 31° 36', lat. N. 36° 34'.

SELENTI, *Trajanapolis* (*Turquie asiat.*), b. d'Anatolie sur la Médit., à l'emb. du Selinus, et à 19 l. S. O. d'Ermenak, 16 E. d'Alanièh. Long. E. 30° 7'; lat. N. 36° 30'.

SELIGER (*Russie d'Eur.*), lac sit. dans le gouv. de Tver. Le Volga y prend sa source.

SELIMA (*Afr.*), gr. désert, à l'O. du Nil et du gr. désert de Nubie. Les caravanes le traversent pour se rendre du Caire au Darfour; à 80 l. O. q. S. d'Assuan. Long. E. 28° 12'; lat. N. 22° 54'.

SELINCOURT, b. de Fr., dép. de la Somme (*Picardie*), à 6 l. O. d'*Amiens* ✉.

SELINGA (*Russie d'Asie*), riv. qui prend sa source dans la Mongolie, et se jette dans le lac Baïkal. Elle arrose Oudinsk et Khiakta.

SELINGINSK (*Russie d'Asie*), v. de Sibérie, gouv. et à 40 l. S. E. d'Irkoutsk, sur la riv. or. de la Sélinga, au S. E. du lac Baïkal. Long. E. 104° 18' 30"; lat. N. 51° 6' 6".

SELINGTADT (*Allem.*), v. du gr.-duché de Hesse-Darmstadt, à 11 l. E. de Mayence, 7 S. E. de Francfort. Long. E. 6° 32'; lat. N. 49° 56'.

SELINO (*Turq. d'Eur.*), pet. v. de l'île de Candie, sur la côte S. O. A 10 l. S. O. de la Canée.

SELITRENNOI-GOROD (*Russie d'Eur.*), b. et poste du gouv. du Caucase, à 35 l. N. N. O. d'Astracan, proche de l'Aktouba. On trouve auprès beaucoup de briques enfouies dans les ruines d'une ancienne v. des Tatares-Nogaïs.

SÉLIVRÉE ou SÉLIVRI (*Turq. d'Europe*), v. de la Romélie, sur les bords de la mer de Marmara, à 6 l. E. de Reklia, 16 O. de Constantinople. Long. E. 25° 50' 48"; lat. N. 40° 4' 35". Popul. 6000 hab. Bon port.

SELKIRK (*Gr.-Bret.*), b. royal d'Ecosse, c.-l. du comté du même nom, sur la riv. d'Ettrick, à 5 l. S. E. de Peebles, 7 N. O. de Jedburg. Long. occ. 5° 8'; lat. N. 55° 35'. — comté, borné, N. par celui de Peebles, E. par ceux de Berwick et de Rosborough, S. et O. par ceux de Dumfries et de Peebles. Comm. considérable de bestiaux.

SELLE (la), b. de Fr., dép. du Cantal (*Auvergne*), à 2 l. S. d'*Aurillac* ✉. — SUR LE BIED, vil. de Fr., dép. du Loiret (*Gâtinais*), arr. et à 3 l. N. E. de *Montargis* ✉.

SELLES-SUR-CHER, pet. v. de Fr., dép. de Loir-et-Cher (*Sologne*); ✉, à 3 l. E. de Romorentin; c.-l. de cant. Syndicat marit. Pop. de la v. 3600 hab., et du cant. 7932 hab.

SELLIÈRES, b. de Fr., dép. du Jura (*Franche-Comté*). ✉ ; c.-l. de cant., arr. et à 4 l. N. de Lons-le-Saunier, sur la Brêne. Pop. du cant. 7827 hab.

SELOMMES, vil. de Fr., dép. de Loir-et-Cher (*Vendomois*, c.-l. de cant., arr. et à 2 l. et 1/2 E. S. de de *Vendôme* ✉. Pop. du cant. 4449 hab.

SELONGEY, pet. v. de Fr., dép. de la Côte-d'Or (*Bourgogne*); ✉, c.-l. de cant., arr. et à 8 l. N. q. E. de Dijon. Fabr. de droguets. Bons vins. Pop. du cant. 5376 hab.

SELSEY ou SELSEA (*Angl.*), pet. presqu'île du comté Sussex, au S. de Chichester.

SELTEN (*Allem.*), b. du duché de Nasseau-Usingen, à 11 l. N. E. de Mayence, sur la Lahn. Eaux min.

SELTZ, pet. v. de Fr., dép. du B.-Rhin (*Alsace*), sur le Rhin, c.-l. de cant., arr. et à 3 l. S. E. de Weissembourg, 2 de *Lauterbourg* ✉. Eaux min. Long. E. 5° 47' 11"; lat. N. 48° 53' 30". Pop. du c. 16,053 hab.

SELVE (*mer Adriatique*), pet. île du golfe de Venise, au S. de la Morlaquie, entre l'île d'Osero et celle de Pago. — pet. v. de Fr., dép. de l'Aveyron (*Rouergue*), arr. et à 6 l. S. de *Rhodez* ✉.

SELWOOD (*Angl.*), forêt et b. du comté de Somerset.

SEMAO (*Océanie*), île de la mer des Indes, au S. E. de Timor. 10 l. de long sur 3 de large. Long. E. 121° 25′; lat. S. 10° 15′.

SEMBIOU-OHIOUN (*Indes or.*), pet. v. de l'emp. birman, sur l'Irraouaddy, à 90 l. S. O. d'Ummerapoura.

SEMEGONDA (*Afr.*), v. sit. sur le bord or. du lac de Wangara, à 95 l. S. O. de Bornou, 208 E. S. E. de Kassina. Long. E. 19° 10′; lat. N. 15° 20′.

SEMENDRIA ou SPENDEROW (*Turq. d'Eur.*), v. forte de Servie, sur le Danube, au confl. de la Morava, à 8 l. S. E. de Belgrade. Long. E. 18° 21′; lat. N. 44 52′.

SEMIARSKOÏ (*Russie d'Asie*), pet. place forte sur l'Irtisch, en Sibérie, dans le gouv. et à 95 l. S. O. de Kolyvane.

SEMIGALE (duché de) (*Russie d'Europe*), partie or. de la Courlande, sur la gauche de la Dwina; c.-l. Mittau.

SEMILLY, vil. de Fr., dép. de la Manche (*Normandie*), arr. et à 1 l. N. E. de *Saint-Lô* ✉. Fabr. de toiles et coutils.

SEMINARA (*Naples*), b. de la Calabre-Ultérieure, à 10 l. N. de Reggio. Pop. 1800 hab. Long. E. 13° 38′; lat. N. 38° 26′.

SEMIPALATNOÏ (*Russie d'Asie*), fort. et v. cap. d'un cercle du gouv. à 16 l. S. O. de Kolyvane, sur l'Irtisch. Long. E. 77° 50′; lat. N. 50° 29′ 45″.

SEMISAT, *Samosate* (*Turq. d'Asie*), pet. v. du gouv. de Marasch, jadis cap. de la Comagène. Patrie de Lucien. A 25 l. N. O. d'Orfa. Long. E. 35° 23′; lat. N. 37° 6′.

SEMLIN (*Emp. d'Autr.*), v. d'Esclavonie, vers le confluent de la Save et du Danube, frontière de la Servie. Ev. grec. Lieu de quarantaine. Pop. 8000 hab. A 4 l. N. E. de Belgrade, 5 et 1/2 S. de Peter-Wardein.

SEMOUSSAC, b. de Fr., dép. de la Charente-Inf. (*Saintonge*), arr. de Jonsac, à 1 l. *Mirambeau* ✉.

SEMOY ou SEMOYS (*Pays-Bas*), pet. riv. qui a sa source dans le Luxembourg, près la v. d'Arlon, et se jette dans la Meuse, à 2 l. de Charleville.

SEMPACH (*Suisse*), pet. v. du cant. et à 3 l. N. E. q. O. de Lucerne, près du lac de Sempach, qui a 2 l. de long sur une demi-l. de large, 1590 pieds au-dessus de la mer. Long. E. 5° 46′; lat. N. 47° 1′.

SIMPLIN (*Emp. d'Autr.*), v. et comté de la H.-Hongrie, arrosé par la Bodrog.

SEMUR EN AUXOIS, v. de Fr., dép. de la Côte-d'Or (*Bourgogne*), sur l'*Armençon*. ✉ 🏇; c.-l de s.-préf., trib. de paix et de 1re inst. Manuf. de draps, étoffes de laine, toiles, blé, vins, et bétail. Pop. 3000 hab. Patrie de Claude Saumaise. A 13 l. N. O. de Dijon. Long. E. 1° 59′; lat. N. 47° 32′. L'arr. compte 69,944 hab., répartis en 6 cant. et 145 communes; le cant. de Semur a 15,381 hab. — EN BRIONNAIS, pet. v. de Fr., départ. de Saône-et-Loire (*Bourgogne*). Comm. de vins, blé et bétail; c.-l. de cant., arr. et à 6 l. S. O. de Charolles, 1 de *Marcigny* ✉. Long. E. 1° 45′; lat. N. 46° 14′. Pop. du cant. 12,787 hab.

SENAFFER (*Asie*), pet. île des côtes d'Arabie, dans la mer Rouge, à l'entrée du sinus Elanitique.

SENARPONT, b. de Fr., dép. de la Somme (*Picardie*), à 3 l. N. d'*Aumale* ✉ (Seine-Inf.).

SENECA (*Amér. sept., Et.-Un.*), lac qui donne son nom à un comté de l'état de New-York, au N. de Catherinestown, 12 l. de long, 6 à 8 de large. Il est traversé par la riv. de Seneca, qui se jette dans le lac Ontario. — comté de l'état de New-York. Pop. 16,000 hab. Ovid, c.-l.

SENECEY (le gr.), b. de Fr., dép. de Saône-et-Loire (*Bourgogne*), ✉ 🏇, 2370 hab.; c.-l. de cant., arr. et à 3 l. S. de Châlon-sur-Saône. Bons vins. Pop. du cant. 14,577 hab.

SENEF (*Pays-Bas*), v. à 2 l. N. E. de Charleroi, 2 S. O. de Nivelle.

SÉNÉGAL (*Afr.*), fl. qui prend sa source par une lat. N. de 11° 50′; long. O. 9° 20′, dans les mont. du Mandingue et du Jallon-Kadou. Il reçoit la Falémé et le Kokoro, traverse le Gallam, le Foutatoro, le Siratic, le pays des Foullahs, et se jette dans l'océan Atlantique, après un cours de 400 l., par une lat. N. de 16° 5′ et une long. O. de 18° 51′. Son emb. est gênée par une barre dangereuse.

SÉNÉGAMBIE (*Afr.*), vaste contrée de l'Afr. occ. sit. entre le Sénégal et la Gambie. Superficie, 60,000 l. carrées. Déserts immenses, mont. à vallées fertiles dans l'intérieur: sol plat et arrosé sur les côtes. Comm. d'or en poudre, bois d'ébène, plumes d'autruche, ambre, etc. L'île de Gorée, c.-l. des établissemens français. *L'affranchissement des lettres de France pour les établissemens français en Afrique est forcé jusqu'au port de mer d'embarquement.*

SÉNEZ, pet. v. de Fr., dép. des B.-Alpes (*Provence*). Comm. de bétail,

et filature de soie. C.-l. de cant., arr. et à 3 l. N. O. de *Castellane* ✉. Long. E. 4° 4′; lat. N. 43° 54′. Pop. du cant. 2166 hab.

SENGILEJER (*Russie d'Eur.*), v. du gouv. de Simbirsk, à 12 l. S. E. de cette v. Pop. 2500 hab.

SENLIS, v. de Fr., dép. de l'Oise (*Isle-de-France*), sur la Nonette, et entourée d'une forêt. ✉ 🚂; 4528 hab.; c.-l. de s.-préf., trib. de paix et de 1re inst. Blanchisseries, filature de coton; fabr. de toiles et dentelles; mégisserie. Foires de 9 jours, le 25 avril; de 8 jours, le 21 octobre. A 2 l. E. de Chantilly, 12 N. E. de Paris. Long. E. 0° 14′ 58″; lat. N. 49° 12° 28″. L'arr. de Senlis compte 72,728 hab., répartis en 7 cant. et 151 communes. Le cant. de Senlis a 11,567 hab.

SENLISSES, vil. de Fr., dép. de Seine-et-Oise (*Hurepoix*), près Chevreuse, à 2 l. de *Trapes* ✉.

SENN (el) (*Turq. d'Asie*), b. sur la riv. occ. du Tigre, vis-à-vis l'emb. de Zab, à 48 l. N. de Bagdad, 33 S. S.E. de Moussoul.

SENNAAR (*Afr.*), v. de Nubie, cap. d'un roy. du même nom, sur le Bahr-el-Azreck ou Nil bleu, à 200 l. O. de Gondar, 250 S. q. E. de Dongola. Long. E. 31° 12′ 3″; lat. N. 13° 34′ 36″. On lui donne 100,000 hab. Ses env. sont très fertiles. La superficie du roy. de Sennaar est de 13,500 l. carrées, et la pop. de 1,500,000 hab. Cette contrée exporte des esclaves, de l'or, de la gomme, des plumes d'autruche.

SENNEMUND, *Sebennythus* (*Afr.*), v. d'Egypte, sur le Nil, à 4 l. S. q. O. de Mansourah. Long. E. 29° 14′; lat. N. 31°.

SENNHEIM, b. de Fr., dép. du H.-Rhin (*Alsace*), sur le Doller, à 1 l. E. de Masvaux, 1 et 1/2 S. de *Thann* ✉.

SENON, vil. de Fr., dép. de la Meuse (*Barois*), arr. de *Montmédy* ✉, cant. de Spincourt. Fabr. de salpêtre.

SENONCHES, b. de Fr., dép. d'Eure-et-Loir (*Perche*), c.-l. de cant., arr. et à 8 l. S. O. de Dreux, 4 et 1/2 S. q. E. de *Verneuil* ✉, près d'une forêt. Forges. Pop. du cant. 6618 hab.

SENONES, b. de Fr., dép. des Vosges (*Lorraine*), c.-l. de cant., arr. et à 2 l. et 1/2 N. de *St.-Dié* ✉. Long. E. 4° 37′; lat. N. 48° 23′ 7″. Fabr. de toiles, de fil et coton, siamoises, etc. Pop. du cant. 6823 hab.

SENOZAN (St.-Martin de), vil. de Fr., dép. de Saône-et-Loire (*Bourgogne*), à 1 l. N. de *Mâcon* ✉. — (St.-Pierre de), autre vil. à 1 l. du premier.

SENS, *Senones*, v. de Fr., dép. de l'Yonne (*Bourgogne*), c.-l. d'arr., 2 just. de paix et trib. de 1re inst. ✉ 🚂, au confluent de la Vanne et de l'Yonne, à 12 l. S. E. de Melun, 28 S. E. de Paris. Long. E. 5° 57′ 21″; lat. N. 48° 11′ 56″. Chambre des manuf., trib. de comm.; filat. de coton. Fabr. de velours, draps, molletons, étoffes, colle-forte, mégisseries, tanneries, chapelleries, etc. Pop. de Sens, 8800 hab. L'arr. en compte 55,500, répartis en 6 cant et 90 communes. Les 2 cant. ont ensemble 20,536 hab. — ou SANS, vil. de Fr., dép. de Saône-et-Loire (*Bresse-Châlonnaise*), arr. et à 3 l. N. q. E. de *Louhans* ✉. — autre au dép. d'Ille-et-Vilaine (*Bretagne*), arr. et à 7 l. N. E. de *Rennes* ✉. — BEAUJEU, b. de Fr., dép. du Cher (*Berry*), arr. et à 2 l. et 1/2 O. de *Sancerre* ✉.

SENZELLES, vil. de Fr., dép. des Ardennes (*Hainaut*), arr. et à 6 l. N. q. O. de *Rocroy* ✉.

SEPMES, b. de Fr., dép. d'Indre-et-Loire (*Touraine*), arr. de *Loches* ✉, cant. de la Haye.

SEPOIX, b. de Fr., dep. du H.-Rhin (*Alsace*), à 2 l. et 1/2 S. d'*Altkirch* ✉.

SEPOURY (*Indes or.*), place forte des états du Sindiah, à 24 l. S. O. de Gualior.

SEPT FONTAINES, vil. de Fr., dép. du Doubs (*Franche-Comté*), à 3 l. d'*Ornans* ✉. — FONTS, b. de Fr., dép. du Lot (*Quercy*), à 2 l. N. E. de *Cassade* ✉. — FRÈRES, vil. de Fr., dép. du Calvados (*Normandie*), arr. de *Vire* ✉, cant. de St.-Sever. — MONCEL, vil. de Fr., dép. du Jura (*Franche-Comté*), arr. et à 1 l. S. E. de *St.-Claude* ✉. Fromages renommés. — MONTS, vil. de Fr., dép. de l'Aisne (*Picardie*), arr. et à 1 l. et 1/2 S. E. de *Soissons* ✉.

SEPTÈMES, vil. de Fr., dép. de l'Isère (*Dauphiné*), à 3 l. E. de *Vienne* ✉.

SEPTEUIL, vil. de Fr., dép. de Seine-et-Oise (*Isle-de-France*), arr. et à 2 l. et 1/2 S. q. O. de *Mantes* ✉.

SEPULVEDA (*Esp.*), pet. v. de la Vieille-Castille, près de la riv. de Duraton, à 4 l. E. d'Avila, 11 S. O. de Ségovie.

SEQUÉHARD, vil. de Fr., dép. de l'Aisne (*Picardie*), à 2 l. et 1/2 N. q. E. de *St.-Quentin* ✉.

SERAÏ (*Archipel grec*), b. de l'île de Siphanto, sur des rochers escarpés. — Pet. anse, où les bateaux jettent l'ancre. — Siége d'un arch. grec.

SERAINGE (*Pays-Bas*), vil. du pays de Liége, à 1 l. O. S. de cette ville.

SERAKINO (*Archipel grec*), pet. île

à l'entrée du golfe de Saloniki, et à 1 l. et 1/2 S. O. de l'île Pelagnisi.

SERAKS, *Sariga* (*Asie*), pet. v. de Perse, dans le Khoraçan, à 70 l. O. de Balkh.

SERAMPOUR (*Indes or.*), pet. v. de l'Hindoustan, dans la prov. et à 32 l. S. E. de Bahar, 62 N. O. de Calcutta.

SERAN, vil. de Fr., dép. du Tarn (*Languedoc*), à 1 l. de *Lavaur* ✉. — autre, dép. de Maine-et-Loire (*Anjou*), à 3 l. O. d'*Angers* ✉.

SERANCOURT, vil. de Fr., dép. de l'Aisne (*Picardie*), à 2 l. S. de *St.-Quentin* ✉.

SERANON, vil. de Fr., dép. du Var (*Provence*), arr. et à 6 l. N. O. de Grasse, 8 N. E. de *Draguignan* ✉.

SERAS (*Archipel grec*), pet. île à l'entrée du golfe et à 8 l. E. q. N. de Zeïtum.

SERAVEZZA (*Italie*), vil. de Toscane, près de Pise. Carrières de marbres.

SERCHIO (le) (*Italie*), riv. qui prend sa source dans le duché de Modène, et se jette dans la mer de Toscane.

SERDOOL (*Russie d'Eur.*), v. du gouv. et à 26 l. N. E. de Viborg, sur le bord sept. du lac Ladoga.

SEREDNI-KOVIMA (*Russie asiat.*), vil. de Sibérie, au gouv. d'Irkoustk, dans le pays de Youkaghires, par le 154e deg. 50′ de long. E. et le 67e deg. 10′ 14″ de lat. N.

SERENT, vil. de Fr., dép. du Morbihan (*Bretagne*), arr. et 3 l. S. O. de *Ploermel* ✉.

SERÈRES (les) (*Afr.*), nègres de Guinée, répandus autour du cap Vert, et formant une nation libre et indépendante.

SERÈS (*Turq. d'Eur.*), v. de la Romélie, à 16 l. N. E. de Saloniki, 6 O. de Tricala, et sur le Strymon. Long. E. 21° 34′; lat. N. 40° 53′. 20,000 hab. Fabr. de tabac, draps, toiles de coton, etc.

SERET (*Emp. d'Autr.*), riv. de la Moldavie qui se jette dans le Danube à Galatz. — pet. v. de la Bukhovine, à 33 l. O. N. de Jassi. 2000 hab.

SERFO, *Seriphos* (*Archipel grec*), île sit. à 10 l. N. de Melos, 12 O. de Paros. Long. E. 22° 20′; lat. N. 37° 10′.

SERGINES, b. de Fr., dép. de l'Yonne (*Bourgogne*). Comm. de vins; syndicat marit.; c.-l. de cant., arr. et à 4 l. N. de Sens, 2 l. de *Pont-sur-Yonne* ✉. Pop. du cant. 9349 hab.

SERGIPE ou RIO-REAL (*Amér. mér.*), prov. du Brésil, arrosée par une riv. du même nom, bornée, E. par l'Océan, N. par le Pernambuco, S. par la prov. de Todos-Santos. Pop. 20,000 hab. — v. c.-l. de la prov. de même nom, près de la mer. Pop. 6000 hab. Long. O. 39° 50′; lat. S. 11° 40′.

SERGUIEFSK (*Russie d'Asie*), v. cap. de la prov. de même nom, gouv. et à 70 l. d'Ufa. Sources sulfureuses.

SERIGNAN, pet. v. de Fr., dép. de l'Hérault (*Languedoc*), à 2 l. S. de *Béziers* ✉, sur la Vigues et près de la mer.

SERIGNI (*Océanie*), v. de Java, sur le détroit de la Sonde, au roy. de Bantam.

SERINGAPATNAM (*Indes or.*), v. de l'Hindoustan, dans le Maïssour, à l'extrémité d'une île formée par le Cavery et à 80 l. env. de Madras. Pop. 30,000 hab.

SERIO (*Emp. d'Autr.*), riv. du terr. de Venise, qui a sa source aux confins de la Valteline, coule au S., baigne Crème, et se jette un peu après dans l'Adda.

SERKIN (*Turq. d'Asie*), vil. de Syrie, au pachalik et à 14 l. O. d'Alep.

SERMAIZE, b. de Fr., dép. de la Marne (*Champagne*), à 3 l. de St.-Dizier, 6 de *Vitry-le-Français* ✉. Eaux minérales.

SERMIONE (*Emp. d'Autr.*), vil. du roy. lombard-vénitien, sur une pet. presqu'île, dans le lac de Guarda, à 6 l. O. de Véronne.

SERMONETA (*Italie*), pet. v. de la campagne de Rome, à 5 l. S. de Veletri.

SERMUR, b. de Fr., dép. de la Creuse (*Manche*), à 2 l. S. O. d'*Auzance* ✉.

SERNIN (St.-), b. de Fr., dép. de l'Aveyron (*Rouergue*); ✉; c.-l. de cant., arr. et à 5 l. de St.-Afrique. Pop. du cant. 13,314 hab.

SERONGES (*Indes or.*), v. de l'Hindoustan, dans le Malwah, à 50 l. N. E. d'Oudgein, 75 d'Agra. Fabr. de belles toiles peintes.

SERPA (*Portug.*), v. forte de l'Alentéjo, près de l'Andalousie, à 1 l. de la Gaudiana, 33 S. E. de Lisbonne. Long. occ. 9° 59′; lat. N. 37° 50′.

SERPENS (îles des) ou ILHEO-DOS-COBRAS (*Amér. mér.*), pet. île bien fortifiée, dans le port de Rio-Janeiro, qu'elle défend.

SERPENTARA (île de) (*Et. sardes*), pet. île dépendant de la Sardaigne, à 1 l. du cap Ferrato.

SERPOUKOF (*Russie d'Eur.*), v. sit. dans le gouv. et à 29 l. S. O. de Moskou. Tanneries; fabr. de soieries, toiles à voiles, savons. Pop. 5800 hab.

SERRA (*France*), vil. de Corse, c.-l.

de cant., arr. et à 6 l. de Corte. *Bastia* ✉. Pop. du cant. 2324 hab.

SERRAVALLE (*Et. sardes*), pet. v. du Piémont, sur la Scrivia, à 5 l. S. O. de Tortone.

SERRE, pet. v. de Fr., dép. de la Drôme (*Dauphiné*), c.-l. de cant., arr. et à 9 l. N. E. de Valence, 6 de *St.-Vallier* ✉. Pop. du cant. 10,770 hab. — autre, dép. des H.-Alpes (*Dauphiné*), sur la Buech. ✉; c.-l. de cant., arr. et à 8 S. O. de Gap. Pop. du cant. 5352 hab.

SERRIÈRES, b. de Fr., dép. de l'Ardèche (*Vivarais*), sur le Rhône; c.-l. de cant., arr. et à 7 l. N. O. de Tournon, 2 du *Péage* ✉ (Isère). Pop. du c. 10,350 hab.

SERSALLY ou SHERSHELY, *Julia Cæsarea* (*Afr.*), v. de la rég. et à 28 l. O. d'Alger, avec port et citadelle.

SÉRUE (*Antilles*), île sit. à l'E. de la pointe N. E. de l'île de Tortose, au N. O. de la Vierge-Gourde, et au S. O. de l'île de Cammanoës.

SERVAN (St.-), pet. v. de Fr., dép. d'Ille-et-Vilaine (*Bretagne*), à l'emb. de la riv. de Rance. ✉ 🖃; 9000 hab. Il y a deux ports fort commodes, l'un destiné à la marine milit., l'autre au comm.; c.-l. de cant., arr. et à demi-l. S. O. de St.-Malo. Pop. du cant. 11,945 hab.

SERVERETTES, pet. v. de Fr., dép. de la Lozère (*Gévaudan*); 🖃; c.-l. de cant., arr. et à 4 l. et 1/2 N. E. de Marvéjols, 3 de *St.-Chely* ✉. Fabr. de serges et cadis. Pop. du cant. 3940 hab.

SERVIAN, b. de Fr., dép. de l'Hérault (*Languedoc*), c.-l. de cant., arr. et à 3 l. N. E. de *Béziers* ✉. Pop. du cant. 7300 hab.

SERVIE (*Turq. d'Eur.*), prov. bornée, N. par le Danube et la Save, qui la sépare de la Hongrie et de l'Esclavonie, S. par l'Albanie et la Macédoine, E. par la Bulgarie, et O. par la Bosnie. Elle a env. 38 l. du N. au S., 76 de l'E. à l'O. 960,000 hab. Pât. abondans, beaucoup de bétail; fabr. d'étoffes de laines et de coton. Terr. fertile, mais mal cultivé. La Servie est divisée en 4 sandjaks. Belgrade en est la capitale.

SERVIÈRES, b. de Fr., dép. de la Correze (*Limousin*), 🖃, c.-l. de cant., arr. et à 6 l. S. E. de Tulle, 2 d'*Argentac* ✉. Pop. du cant. 10,636 hab. — autre, dép. de la Lozère (*Gévaudan*), à 2 l. et 1/2 N. E. de *Mende* ✉.

SERVON, vil. de Fr., dép. de Seine-et-Marne (*Brie*), à demi-l. de *Brie-sur-Yère* ✉.

SERVOZ (*Suisse*), vil. du cant. de Genève, à 3 l. de Sallanches.

SESSEN (*Allem.*), pet. v. de la princ. de Brunswick, à 5 l. O. de Goslar.

SÉSIA (*Et. sardes*), riv. du Piémont qui prend sa source dans les Alpes, au S. du Valais, et se jette dans le Pô au-dessous de Casal.

SESSA (*Naples*), pet. v. de la Terre de Labour, à 3 l. N. O. de Capoue.

SESTO ou SESTO-CALENDE (*Emp. d'Autr.*), v. du roy. lombard-vénitien, à 8 l. N. de Milan.

SESTOLA (*Italie*), v. du duché et à 8 l. S. de Modène.

SESTOS (*Turq. d'Eur.*), chât. bâti sur les ruines de Sestos, sur la côte d'Europe du canal des Dardanelles. Lat. N. 40° 13′ 15″; long. E. 24° 9′ 15″.

SESTRE (le grand) (*Afr.*), v. à l'emb. de l'Estravos, sur la côte de Malaguette, en Guinée. Long. occ. 10° 20′; lat. N. 3° 55′. — autre (le petit), au S. et près de la première. Gr. comm. de poivre de Guinée.

SESTRI-DI-LEVANTE (*Et. sardes*), pet. v. du terr. et à 10 l. S. E. de Gènes.

SESTRI-DI-PONENTE (*Et. sardes*), v. du terr. et à 2 l. O. de Gènes.

SETCHI (*Asie*), v. de la Tatarie-Chinoise, à l'emb. du fl. Amour, dans la mer d'Ochotsk, vis-à-vis l'île Teboka.

SE-TCHUEN (*Asie*), prov. occ. de la Chine, ayant le Tibet à l'O., l'Yun-nan et le Koei-tcheou au S., le Hou-quang à l'E. et le Shen-sée au N. Le fl. Yang-tsé-kiang la traverse de l'O. à l'E.

SÉTEEF (*Afr.*), v. de l'état d'Alger, à 30 l. S. O. de Constantine, 38 S. E. d'Alger.

SÉTIA, *Citeium* (*Turq. d'Eur.*), vil. de l'île de Candie, avec un port, sur une pointe de terre qui s'avance dans le golfe de Setia, à 9 l. S. E. de Spinalonga, 25 E. E. S. de Candie. Long. E. 24° 4′; lat. N. 35° 8′.

SÉTLEDJE (*Indes or.*), riv. de l'Hindoustan, la plus or. du Pendj-Ab. Elle se jette dans le Sinde.

SETTENIL (*Esp.*), pet. v. du roy. de Grenade, près des frontières d'Andalousie, à 4 l. N. de Ronda, 20 O. de Malaga.

SETTIMO-VILTONE (*Et. sardes*), b. du Piémont, à 2 l. N. d'Ivrée.

SETUVAL, *Cœtobris* (*Portug.*), v. marit. dans l'Estramadoure, au fond d'une pet. baie, près de l'emb. du Caldao, à 9 l. S. de Lisbonne. Long. occ. 11° 14′; lat. N. 38° 26′. Le sel, la pêche, le vin, les oranges et les citrons sont les objets de

richesse et du commerce de cette ville, qui compte plus de 12,000 hab.

SEUCHEY, vil. de Fr., dép. de la H.-Marne (*Champagne*), à 6 l. E. S. de *Langres* ✉.

SEUIL, vil. de Fr., dép. des Ardennes (*Champagne*), arr. et à 1 l. et 1/2 E. S. de Rethel ✉.

SEURDRES, b. de Fr., dép. de Maine-et-Loire (*Anjou*), arr. de Segré, cant. de *Châteauneuf* ✉.

SEURRE, pet. v. de Fr., dép. de la Côte-d'Or (*Bourgogne*), ✉ 🖃, c.-l. de cant., arr. et à 6 l. E. de Beaune. Pop. de la v. 3000 hab.; du cant. 12,712.

SEUZÉ-BOLOU ou SISOPOLIS (*Turq. d'Eur.*), pet. v. de la Bulgarie, sur la mer Noire, à 30 l. N. E. d'Andrinople, 8 S. de Bourgaz. Elle possède un bon port qui reçoit les bâtimens de guerre.

SEVASTOPOL (*Russie d'Eur.*), v. de la partie mér. du gouv. de la Tauride, à 20 l. S. d'Eupatoria. Elle possède un port milit. et des établissemens marit. d'une grande importance. Lat. N. 43° 41'; long. E. 31° 51'.

SEVENANS, vil. de Fr., dép. du H.-Rhin (*Alsace*), à 1 l. S. de *Béfort* ✉.

SEVENFUORI (*France*), b. de l'île de Corse, c.-l. de cant., arr. d'*Ajaccio* ✉. Pop. du cant. 2155 hab.

SEVER (St.-), b. de Fr., dép. du Calvados (*Normandie*), c.-l. de cant., arr. et à 2 l. O. de *Vire* ✉. Pop. du cant. 15,650 hab.

SEVER-CAP (St.-), *Severopolis*, pet. v. de Fr., dép. des Landes (*Gascogne*); ✉, c.-l. d'arr., avec just. de p. et trib., à 4 l. S. q. O. de Mont-de-Marsan. Fabr. d'huile de lin, faïence, tanneries. Pop. de la v. 4500 hab. Le cant. en a 15,700 et l'arr. en compte 83,585, répartis dans 8 cant. et 117 communes.

SEVER-DE-RUSTAN (St.-), vil. de Fr., dép. des H.-Pyrénées (*Bas-Armagnac*), arr. et à 4 l. N. E. de *Tarbes* ✉.

SERVERAC, b. de Fr., dép. de la Loire-Inf. (*Bretagne*), arr. et à 7 l. N. O. de *Savenay* ✉. — LE CHÂTEAU, pet. v. de Fr., dép. de l'Aveyron (*Rouergue*), arr. et à 5 l. N. de *Milhaud* ✉.

SÉVÈRE (St.-), b. de Fr., dép. de l'Indre (*Berry*), c.l. de cant., arr. et à 3 l. S. q. E. de *la Châtre* ✉. Pop. du cant. 5581 hab.

SEVERIN (St.-), b. de Fr., dép. de la Charente (*Angoumois*), arr. et au S. de *Barbézieux* ✉. — vil. du dép. des Deux-Sèvres (*Poitou*), à 4 l. et 1/2 S. de *Niort* ✉.

SÉVERINA (Santa-) (*Naples*), pet. v. de la Calabre-Ult., avec un arch., à 5 l. S. de Gerenza, 17 E. S. de Cosenza. Long. E. 15° 20'; lat. N. 39° 12'.

SEVERINO (San-) (*Italie*), pet. v des Etats de l'Eglise, à 5 l. S. O. de Macerata, 36 N. E. de Rome. — autre (*Naples*), dans la Princ.-Cit., à 2 l. N. de Salerne, près de Sarno.

SEVERO (San-) (*Naples*), pet. v. de la Capitanate, à 10 l. O. de Manfredonia, 3 S. de Lesina.

SEVIDENTO (*France*), vil. de Corse, c.-l. de cant., arr. et à 13 l. d'*Ajaccio* ✉. Pop. du cant. 1642 hab.

SEVIGNY, b. de Fr., dép. des Ardennes (*Champagne*), arr. et à 5 l. N. O de *Rethel* ✉.

SÉVILLE, *Hispalis*, *Julia Romula* (*Esp.*), v. cap. de l'Andalousie, à 29 l. N. E. de Cadix, 25 S. O. de Cordoue, 85 S. O. de Madrid. Long. occ. 7° 45'; lat. N. 37° 26'. Elle renferme un grand nombre d'édifices remarquables, entr'autres, la cathédrale, le palais, l'hôtel de ville, la bourse, l'hôtel des monnaies. Elle possède aussi une université, des académies, des bibl. publiques, une fonderie de canons, des fabr. de soieries, de tabac, de faïence, de salpêtre, des savonneries. Son comm. jadis très florissant, est presque anéanti. Séville est la patrie de Trajan, de Las-Casas, de Fernando de Herrera, de Ulloa. On y compte 80 mille hab.

SÈVRE (la), riv. de Fr., qui prend sa source à 3 l. au-dessus de St.-Maixent, et se jette dans l'Océan au-dessous de Marans. Elle porte le nom de *Sèvre-Niortaise*, pour la distinguer de la *Sèvre-Nantaise* qui prend sa source à 11 l. N. de la première, coule au N. O. et se jette dans la Loire vis-à-vis et au S. de Nantes.

SÈVRES, b. de Fr., dép. de Seine-et-Oise (*Isle-de-France*), sur la Seine; ✉ 🖃, c.-l. de cant., arr. et à 1 l. et 1/2 E. q. N. de Versailles, autant O. q. S. de Paris. Manuf. royale de porcelaine. Pop. du cant. 9730 hab. — (le dép. des Deux-), un des dép. de la Fr., borné, E. par celui de la Vienne, S. par ceux de la Charente et de la Charente-Inf., N. par celui de Maine-et-Loire, O. par celui de la Vendée. Il se divise en 4 arr., Niort, préf., Bressuire, Melle et Parthenay; en 31 cant. et 359 communes. Sa superficie est de 585,273 arpens métriques, dont, en forêts, 37,484 hectares, et en vignes, 20,000. Le revenu territorial est estimé à 13,849,000 fr., et la pop. à 279,845 hab.

Le sol produit en abondance toute espèce de céréales. L'éducation des mulets et des bestiaux, dont on fait un comm. considérable, la ganterie, la chamoiserie, la fabrication des étoffes de laine, des serges, des tissus de coton, forment la principale industrie des hab. 12e div. milit., cour royale et diocèse de Poitiers. Eglises consistoriales réformées à Niort, Melle, St.-Maixent, la Mothe-Ste.-Heraye, Lezay.

SEVSK (*Russie d'Eur.*), v. épisc. du gouv. et à 23 l. S. O. d'Orel, 75 N. O. de Kiov.

SEWI (*Indes or.*), v. de l'Hindoustan, sur le Sinde, à 50 l. N. E. de Tatta. Long. E. 67° 10'; lat. N. 26° 5'.

SEXARD (*Emp. d'Autr.*), pet. v. de Hongrie, sur la Sarwitz, à 25 l. N. d'Essek.

SEYER-PULO (*Indes or.*), île sit. à l'entrée du détroit de Malaca.

SEYNE, pet. v. de Fr., dép. des B.-Alpes (*Provence*), ✉, c.-l. de cant., arr. et à 10 l. N. E. de Digne. Pop. du cant. 5681 hab.

SEYSSEL, pet. v. de Fr., dép. de l'Ain (*Bugey*); ✉, 2304 hab.; c.-l. de cant., arr. et à 7 l. N. q. E. de Belley. Comm. de vin et de sel; filat. de coton, mastic bitumineux. Pop. du cant. 5400 hab.

SEYSSUEL, b. de Fr., dép. de l'Isère (*Dauphiné*), à 1 l. de *Vienne* ✉.

SÉZANNE, vil. de Fr., dép. de la Marne (*Champagne*); ✉, 4300 hab., c.-l. de cant., arr. et à 10 l. S. O. d'Epernay. Pop. du cant. 11,388 hab.

SEZBE (*Et. sardes*), b. du Piémont, à 3 l. et 1/2 S. d'Alexandrie.

SEZZE ou SEZZA (*Italie*), pet. v. des Etats de l'Eglise, à 5 l. et 1/2 N. O. de Terracine, 18 S. E. de Rome. Pop. env. 6000 hab.

SFACÈS (*Afr.*), v. marit. de l'état et à 55 l. S. de Tunis. Elle est bien fortifiée et fait un grand comm. d'huiles, grains, laines, pistaches, dattes.

SFÉTIGRADO (*Turq. d'Eur.*), pet. v. de l'Albanie, aux front. de la Macédoine.

SGIGATCHE (*Indes or.*), v. du Boutan, sur le Brama-Poutra, à 55 l. O. de Lassa.

SHACHTSNIR (*Asie*), v. de la Khowaresmie, à 32 l. N. E. d'Urghenz.

SHAFTSBURY (*Angl.*), b. du comté de Dorset, à 8 l. O. q. S. de Salisbury, 32 S. O. de Londres.

SHAGR (*Turq. d'Asie*), pet. v. de Syrie, dans le pachalik et à 15 l. O. d'Alep.

SHAHAR (*Asie*), v. de l'Arabie, à l'entrée de la mer Rouge.

SHAIMA, *Calamæ* (*Asie*), b. de Perse, sur la côte du Mekran, à 60 l. E. de Jack.

SHA-ISCHEU (*Asie*), v. de la Tatarie chinoise, dans le désert de Cobi.

SHAJENANPOUR (*Indes or.*), v. de l'Hindoustan, dans la prov. et à 15 l. N. E. d'Oudgein.

SHAMAKI (*Asie*), v. de Perse, cap. du Shirvan, à 12 l. N. du Kour, 40 S. S. E. de Derbent. Lat. N. 40° 50'; long. E. 46° 50'.

SHANNON (*Gr.-Bret.*), riv. considérable d'Irlande qui prend sa principale source dans le lac de Lough-Lean, au comté de Leitrim, coule au S. et au S. O., et se jette dans l'Océan, par une large emb.

SHAPINSHAY, une des Orcades, près de Mainland, à 6 l. de tour, 2 de long et 2 de large.

SHAPOUR (*Indes or.*), v. de l'Hindoustan, prov. d'Allahabad, à 45 l. S. E. de Bénarès.

SHARM (al) (*Asie*), port sur la mer Rouge, côte d'Arabie, au S. d'Iambo.

SHAWNAWAZ (*Indes or.*), pet. v. du pays des Seickhs, à 33 l. S. O. de Lahore.

SHEDUAH (*Asie*), gr. île de la mer Rouge, à l'entrée du golfe de Suez.

SHEEPUR (*Indes or.*), v. de l'Hindoustan, à 36 l. N. E. d'Oudgein.

SHEEPWASH (*Angl.*), b. du comté de Devon; 44 l. S. de Riddesfort.

SHEERNESS (*Angl.*), b. du comté de Kent, dans l'île de Seppey, à 1 l. N. de Queensborough.

SHEFFIELD (*Angl.*), v. du comté d'York, à 11 l. N. de Derby, 60 N. q. O. de Londres. Elle possède une banque et de nombreuses fabr. de chaudronnerie, quincaillerie, coutellerie, etc. Les env. abondent en mines de fer, d'alun et de charbon de terre. Pop. env. 37,000 habitans.

SHEFFNAL (*Angl.*), b. du comté de Shrop, à 3 l. N. N. E. de Bridgenorth.

SHEHER (*Asie*), port de la côte mér. de l'Arabie, à 142 l. E. de Moka. Long. E. 46° 42'; lat. N. 14° 30'.

SHEKOHABAD (*Indes or.*), v. de l'Hindoustan, à 14 l. S. E. d'Agrah.

SHELBURN (*Angl.*), v. du comté de Dorset, à 14 l. O. q. S. de Salisbury. Fabr. de soieries et de toiles.

SHELBURNE (*Amér. sept. anglaise*), v. de la Nouv.-Ecosse ou Acadie, à 29 l. S. O. d'Halifax. Pop. 9000 hab. On y

fait des armemens considérables pour la pêche de la morue et de la baleine.

SPHEPHERD'STOWN (*Amér. sept., Et.-Un.*), v. de la Virginie, sur la Potowmack, à 39 l. O. S. O. de Philadelphie.

SHEPTON-MALLET (*Angl.*), pet. v. du comté de Somerset, sur une colline; à 6 l. S. O. de Bath, 58 de Londres. Fabr. de draps.

SHERBUN (*Angl.*), b. du comté et à 6 l. S. O. d'York.

SHEREZUR (*Turq. d'Asie*), v. du Kourdistan, à 30 l. S. E. d'Erbil.

SHESK-ALI (*Afr.*), b. d'Egypte, sur la rive occ. du Nil, vis-à-vis Achmounein.

SHETLAND (*Gr.-Bret.*), îles situées au N. E. de l'Ecosse, par 60 deg. de lat. Elles sont au nombre de plus de 40, dont, 26 seulement sont habitées. La plus considérable porte le nom de Mainland. Lerwick, port de mer, en est le c.-l.

SHIELDS (North) (*Angl.*), v. marit. comté de Northumberland, vers l'emb. de la Tyne, à 4 l. E. N. de Newcastle. Le port de cette v. est vaste; il y existe des tanneries, corderies, fonderies, chantiers de construction. Fabr. de gants et chapeaux, etc. Pop. 7800 hab. Long. O. 3° 54'; lat. N. 55°. — (South) (*Angl.*), v. marit. du comté de Durham, vis-à-vis North-Shields. Salines, brasseries, corderies, etc. Pop. 10,000 hab. A 4 l. E. de New-Castle.

SHIJASHKOTAN (*Asie, mer d'Ochotks*), une des îles Kouriles. Long. E. 152° 19'; lat. N. 49° 15'.

SHIPPENSBOURG (*Amér. sept., Et.-Un.*), v. de Pensylvanie, à 7 l. N. q. E. de Chamberstown, 42 O. N. O. de Boston.

SHIPPINGPORT (*Amér. sept., Et.-Un.*), v. marit. des Kentuckey, comté de Jefferson, sur l'Ohio, à 1 l. de Louisville.

SHIPTON (*Angl.*), b. du comté de Worcester, à 4 l. S. S. O. de Stafford, 29 N. O. de Londres.

SHISMEBAND (*Asie*), pet. ville de Perse dans le Sedjistan, sur la riv. et au N. E. de Sérah.

SHIZAR (*Asie*), b. de Syrie, sur l'Oronte, à 25 l. N. E. de Tripoli. Long. E. 34° 45'; lat. N. 34° 41'.

SHOA (*Afr.*), prov. sit. à l'extrémité mér. de l'Abyssinie. Bornée, N. par l'Amhara, E. par l'Efat. Tegulet cap.

SHORABANI (*Turq. d'Asie*), v. de la Géorgie, sur une branche du Rione, à 10 l. E. S. de Kotatis.

SHOREHAM (*Angl.*), pet. v. marit. du comté de Sussex, à 7 l. E. de Chichester. Ce b. envoie deux membres au parlement. Pop. 1000 hab. Long. occ. 2° 36' 19"; lat. N. 50° 49' 59". — (new) (*Et.-Un.*), pet. v. de l'état de Rhode-Island, au comté de Newport.

SHREWSBURY (*Angl.*), v. cap. du comté de Shrop, sur une colline, dans une presqu'île formée par la Savern, à 12 l. S. de Chester. Long. occ. 5° 7'; lat. N. 52° 43'. Pop. 7000 hab. Comm. de flanelles, et de porcs.

SHROP ou SALOP (*Angl.*), comté borné O. par le pays de Galles, N. par le comté de Chester, E. par ceux de Worcester et de Stafford, S. par la riv. de Tweed, qui le sépare des comtés de Radnor, d'Hereford et Worcester. Superficie, 116 l. carrées. Pop. 195,000 hab. Bons pât. Mines de plomb, de cuivre, de fer, de houille. Forges, manuf. de flanelles. Shrewsbury, cap.

SHUSTER (*Asie*), distr. du Khousistan, l'une des prov. de la Perse, faisant partie de l'anc. Suziane. — v. cap. de la prov. du même nom, l'anc. Suz, près de Karoun. Pop. 15,000 hab. Long. E. 29° 40'; lat. 48° 59'.

SIACCA (*Naples*), pet. v. de Sicile, sur la côte S. O. dans le val et à 10 l. E. q. S. de Mazara, 18 S. q. O. de Palerme. Long. E. 10° 43'; lat. N. 37° 34'.

SIAM (roy. de) (*Indes or.*). Sit. au fond d'un vaste golfe, auquel il a donné son nom, le roy. de Siam est borné au N. et à l'O. par une chaîne de mont. qui le sépare de l'emp. birman, à l'E. par une autre chaîne qui le sépare de l'emp. d'An-nam; il est baigné, au S., par le golfe qui a pris son nom. Il s'étend, du S. au N., dans une longueur de 250 l., sur une largeur moyenne de 60 à 80. On évalue sa superficie à env. 20,000 l. carrées, et sa pop. à 1,000,000 d'ames. On recueille, dans cette contrée, du riz, du sucre, du betel, du cacao, du poivre; les mont. recèlent des mines d'or, d'argent, de fer, de plomb et d'étain. Sy-iothy-va ou Juthya, dans une île du Meïnam, à 30 l. de son emb., est la cap. du roy.

SIBERIE ou RUSSIE ASIATIQUE, vaste région sept. sit. entre le 49e et le 188e deg. de long. E. et entre le 47e et le 76e deg. de lat. N. Elle a pour limites, au N. l'océan Glacial arctique, à l'O. la Kara, les monts et le fl. Oural, qui la séparent de la Russie d'Europe; au S. O. la mer Caspienne, le cours de l'Emba, de l'Or et du Tobol, qui la séparent des Kirghizs; au S. l'Irtich, les petits Altaï, les monts Sayaniens, qui la séparent du terr. de l'emp. chinois. La Sibérie se divise en 3

grands gouv., subdivisés en 7 prov. et en 47 arr. Cette contrée, où règne un froid excessif, compte à peine une pop. de 4,000,000 d'ames. Ses mines d'or, d'argent, de fer, de cuivre, de plomb, et ses riches fourrures, lui donnent seules quelque importance commerciale. *V.* RUSSIE (emp. de).

SIBOURRE, b. de Fr., dép. des B.-Pyrénées (*Labour*), à demi-l. de *St.-Jean-de-Luz* ✉.

SIBRET (*Pays-Bas*), vil. du duché de Luxembourg, à 6 l. N. E. de Neufchâteau.

SIBT (*Asie*), pet. port de l'Arabie, sur la mer Rouge. Long. E. 39° 36′; lat. N. 17° 38′.

SIBU (*Océanie*), une des îles Philippines. Elle a 100 l. de circuit; elle donne du tabac, du coton, de la cire, du miel. — v. cap. de l'île, avec un évêque et un gouverneur espagnol. 6000 hab. Long. E. 121° 24′; lat. N. 10° 35′.

SICIGNANO (*Naples*), v. de la Princ.-Ult. Pop. 3400 hab.

SICILE (*Naples*), gr. île de la Médit., entre l'Afr. et l'Italie, dont elle est séparée par le détroit de Messine. Long. E. 10° 11′, à 13° 40′; lat. N. 36° 44′ à 38° 16′. Cette île a 75 l. de longueur de l'E. au S. O., 58 du N. au S., et une superficie de 3870 l. carrées. Sa pop. s'élève à 1,660,000 hab. Elle se divise en 3 gr. prov., le Val-di-Noto, le Val-di-Demona, et le Val-di-Mazara, et en 7 intendances, Calatanisetta, Catania, Girgenti, Messine, Palerme, Syracuse et Trapani, qui se subdivisent en 150 arr. L'île est traversée par diverses chaînes de montagnes, parmi lesquelles on distingue le volcan que l'on nomme l'Etna. 3 grandes rivières arrosent son territoire, la Fiume grande, le Salso et la Giaretta. Le terrain y est fertile et abondant en vins excellens, fruits, blé, huile, soie, laine, coton, sucre, manne, miel, cire, etc. Mines d'or, argent, cuivre, plomb et fer; eaux minérales et thermales; carrières de porphyre, marbre, jaspe, agates, émeraudes, alun, vitriol, soufre, etc. Peu de manuf., fabr. de draps, soieries, toiles de coton. Revenus 21,280,000 fr. Forces de terre, 10,000 hommes; de mer, 1 vaisseau de ligne et 2 frégates. Les monnaies de Sicile sont en or :

Onzie de 3 ducati di regno, valant	13f	27c.

En argent :

Onzie de 3 ducati di regno.....	12	30
Scudi de 12 tari.....	5	12

Les comptes s'y font par Onza de 30 tari à 20 grani, valant... 12 80
Et par Taro à 20 grani, valant.. 0 43

100 mètres font :
51.45 cannes de Sicile,
et 413.50 palmes *idem*.

SICULIANA (*Naples*), v. de la Sicile avec un bon port, à 3 l. N. de Girgenti. Pop. 6000 hab.

SIDAYE ou SIDAÏGO (*Océanie*), v. de l'île de Java, résid. du roi de Surubaya. Son port est assez commode. On en exporte du riz.

SIDERO-CAPSA, *Chrysites* (*Turq. d'Eur.*), pet. v. sit. à 9 l. S. O. d'Embeli, 16 E. S. de Saloniki. Long. E. 21° 31′; lat. N. 40° 26′.

SIDROINE (St.-), vil. de Fr., dép. de l'Yonne (*Bourgogne*), arr. et à 1 l. E. de *Joigny* ✉.

SIEGBERG (*Prusse*), pet. v. de la rég. de Cologne, gr.-duché du B.-Rhin, sur la Sieg; c.-l. de cercle. Pop. 1500 hab. à 6 l. E. de Cologne.

SIEGEN (*Prusse*), v. de la rég. d'Ansberg, gr.-duché du B.-Rhin, avec un chât., sur la Sieg; c.-l. de cercle. Long. E. 5° 45′, lat. N. 50° 43′.

SIENNE (*Italie*), v. de Toscane, avec arch., université et académies, édifices gothiques remarquables. Patrie du Guide. Manuf. de draps, étoffes de laine; fabr. de soieries, comm. de marbre brocatelle. Pop. 23,000 hab. Sienne est sit. à 12 l. S. de Florence, 42 O. q. O. de Rome. Long. E. 8° 50′; lat. N. 43° 22′.

SIEREK, pet. v. de Fr., dép. de la Moselle (*Lorraine*), c.-l. de cant. à 4 l. de *Thionville* ✉. Pop. du cant. 9940 habitans.

SIERENTZ, b. de Fr., dép. du H.-Rhin (*Alsace*), à 3 l. O. d'Huningue.

SIERRA-LEONE (*Afr.*), contrée de l'Af. occ., arrosée par le Mitomba et circonscrite par une chaîne de mont. La baie formée par les ruisseaux qui en descendent se nomme la baie de France. Les Anglais y ont des établissemens. Freetown, cap.

SIERRA-DE PINOS (*Amér. sept.*), port du Mexique au N. de Méchoacan; mines d'argent, fonderies, à 75 l. N. N. O. de Mexico, 15 N. O. de St.-Louis de Potosi, cap.

SIERRA-MORENA (*Esp.*), chaînes de mont. qui séparent l'Andalousie du roy. de Grenade. Le mot Sierra signifie chaîne de montagnes.

SIEYES (les), vil. de Fr., dép. des B.-Alpes (*Provence*), arr. cant., et près de *Digne* ✉.

SIGEAN, pet. v. de Fr., dép. de l'Aude

(*Languedoc*). Marais salans, ✉ 🖃, 1990 hab. ; c.-l. de cant., arr. et à 4 l. S. de Narbonne. Pop. du cant. 7203 hab.

SIGETH (*Emp. d'Autr.*), pet. v. de la B.-Hongrie, à 5 l. de la Drave, 20 O. de Colocza. Pop. 6600 hab.

SIGISTAN ou SEDJISTAN (*Asie*), prov. du Kaboulistan, au N. du Koraçan, en partie déserte et inculte ; habitée par des Afghans. Cap. Zarend.

SIGMARINGEN (*Allem.*), pet. v. sur le Danube, dans la princ. de Hohenzollern, à 8 l. N. E. de Tubingen. Pop. 1000 hab. La princ., qui porte le nom de Hohenzollern Sigmaringen, compte 34,000 hab.

SIGLI ou SIGNO (*Méditerranée*), cap sur la côte E. de la Corse, formant la pointe O. de l'entrée de Porto-Vecchio. Lat. N. 41° 39' ; long. E. 7° 28'.

SIGNES, b. de Fr., dép. du Var (*Provence*), sur le Latay, arr. et à 4 l. E. de Toulon, 4 l. de *Brignolles* ✉.

SIGNY, b. de Fr., dép. des Ardennes (*Champagne*), c.-l. de cant., arr. et à 5 l. S. O. de Mézières, 2 de *Launoy* ✉. Comm. de draps, arbres fruitiers. Pop. du cant. 7329 hab. — autre, même dép. c.-l. de cant. ; à 2 l. N. O. d'*Aubenton* ✉ (Aisne). Pop. du cant. 6640 habitans. — SIGNETS, dép. de Seine-et-Marne (*Brie*), à 1 l. de *la Ferté-sous-Jouarre* ✉.

SIGOUGNE, b. de Fr., dép. d'Indre-et-Loire (*Touraine*), à 4 l. S. d'*Amboise* ✉.

SIGOULES (le), b. de Fr., dép. de la Dordogne (*Gascogne*), c.-l. de cant., à 3 l. de *Bergerac* ✉. Pop. du cant. 11,000 hab.

SIGTUNA (*Suède*), pet. v. de l'Upland, sur le lac Meller, entre Stockholm et Upsal ; à 4 l. de Stockholm.

SIGUENZA (*Esp.*), très forte v. de la Vieille-Castille, avec une université et un év. Cette v. est à 25 l. N. E. de Madrid. Source d'eau salée dans ses env.

SIKINO (*Grèce*), île de l'Archipel, avec un b. du même nom. Terr. produit bons vins, blé, orge, coton, et fruits. Elle est entre celle de Nio et de Policandro, à 7 l. S. de Paros. Long. E. 22° 48' ; lat. N. 36° 40'.

SILACA (*Grèce*), un des b. de l'île Thermia, dans l'Archipel.

SILARO (*Naples*), riv. de la Principauté-Citérieure. Elle se jette dans le golfe de Salerne.

SILAUNA *Turquie d'Eur.*), pet. v. de la Bulgarie, sur le Danube, à 15 l. N. O. de Nicopoli.

SILBERBERG (*Prusse*), pet. v. de la Silésie prussienne, à 6 l. O. de Munsterberg, 4 N. de Glatz. Il existe aux env. une mine d'argent en exploitation.

SILCHESTER (*Angl.*), pet. v. du comté de Hamp, à 3 l. de Basingstoke.

SILDEN, vil. du gr.-duché de Bade, à 2 l. de Fribourg.

SILE (*Emp. d'Autr.*), pet. v. du roy. lombard-vénitien, qui se joint à une branche de la Piave, et se jette dans le golfe de Venise.

SILÉSIE (*Prusse*), prov. considérable, bornée, N. par le Brandebourg, S. par la Moravie et la Hongrie, E. par la Pologne, O. par la B.-Lusace et par la Bohême. Elle a env. 120 l. de long sur 40 de large. Son territ. produit beaucoup de blé, du lin, du safran, du chanvre, etc. On trouve dans la Silésie des mines d'argent, de cuivre, d'étain et autres métaux. Elle renferme des fabr. de draps, de coton et de toiles. La Silésie est divisée en 4 districts. Breslaw en est la cap.

SILLÉ-LE-GUILLAUME, pet. v. de Fr., dép. de la Sarthe (*Maine*) ; ✉, c.-l. de cant., arr. à 7 l. N. O. du Mans. Pop. de la v. 2356 hab. ; du cant. 14,175.

SILLERY, vil. de Fr., dép. de la Marne (*Champagne*), arr. et à 2 l. et 1/2 N. q. E. de *Reims* ✉.

SILLIAM (*Emp. d'Autr.*) b. de la Carinthie, à 5 l. O. q. S. de Lienz, près de la Drave.

SILLING ou SINNING (*Asie*), v. forte sur la frontière occ. de la Chine, près du Thibet. Long. E. 99° ; lat. N. 36° 30'.

SILLINGY (*Et. sardes*), vil. de Savoie, à 2 l. N. O. d'*Annecy* ✉.

SILVAIN (St.-) b. de Fr., dép. du Calvados (*Normandie*), arr. et à 4 l. N. de *Falaise* ✉.

SILVANO (*Et. sardes*), vil. du Piémont, à 2 l. N. O. de Voghera, 21 E. N. d'Alexandrie.

SILVES (*Portugal*), pet. v. sit. dans l'Algarve, à 4 l. E. de Lagos, 9 O. q. N. de Faro. Long. occ. 10° 48' ; lat. N. 37° 13'.

SIMANCAS, *Septimanca* (*Esp.*), place forte du roy. de Léon, à 3 l. O. de Valladolid.

SIMARD, vil. de Fr., dép. de Saône-et-Loire (*Bourgogne*), arr. et à 2 l. et 1/2 N. O. de *Louhans* ✉.

SIMIANNE, vil. de Fr., dép. des B.-Alpes (*Provence*), à 4 l. N. O. de *Forcalquier* ✉.

SIMMERIN (*Et. prussiens*), v. forte de Westphalie, à 15 l. N. E. de Trèves, 9 S. de Coblentz.

SIMON (St.-), b. de Fr., départ. de l'Aisne (*Picardie*), c.-l. de cant., arr. et à 3 l. S. O. de *St.-Quentin* ✉. Pop. du cant. 11,760 hab. — autre dép., du Cantal (*Auvergne*), à demi-l. d'*Aurillac* ✉.

SIMONTHORNA (*Emp. d'Autr.*), v. forte de la B.-Hongrie, sur la riv. de Sarwise, à 3 l. N. O. de Tolma.

SIMORE, b. de Fr., dép. du Gers (*Armagnac*), arr. et à 3 l. O. de *Lombez* ✉.

SIMPLÉ, b. de Fr., dép. de la Mayenne (*Anjou*), à 1 l. et 1/2 N. E. de *Craon* ✉.

SIMPLON, *Sempronius mons* ou *Scipionis mons*, mont. des Alpes, aux confins du Valais et du Milanez, près de Brighe, à env. 12 l. E. de Sion, et au N. N. de Domo-d'Ossola.

SINAI ou GEBEL-TOR (*Asie*), mont. de l'Arabie, dans une presqu'île formée par les deux bras de la mer Rouge, nommés Bahr el Kolsurn et Bahr el Akaba, ou Sinus Heroopolite et Sinus Elanite. Long. E. 32° 12'; lat. N. 28° 25'.

SINBIRSK (*Russie d'Eur.*), v. cap. du gouv. de son nom, à 30 l. S. de Kasan. Long. E. 47° 15'; lat. N. 54° 28'. Elle renferme des tanneries, et une pop. d'env. 11,000 hab. Le gouv. de Sinbirsk, sit. au S. de celui de Kasan, s'étend le long du Wolga. On évalue sa superficie à 28,000 l. carrées, et sa pop. à près de 900,000 hab. Le terr. produit du blé, du chanvre, du lin. Il possède des mines de fer, de sel, et de soufre.

SINCENY, vil. de Fr., dép. de l'Aisne (*Picardie*), près Chauny, à 2 l. de *St.-Gobin* ✉.

SINCHENG-CHEN (*Asie*), pet. v. de Chine, prov. de Pé-tché-ly, à 11 l. S. de Pékin.

SINDE (*Indes or.*), prov. de l'Hindoustan, sur les rives de l'Indus, bornée, N. et O. par le Beloutchistan et le Kaboulistan, E. par l'Adjémir, S. par la mer Riz, sucre, indigo, épices, etc. Hyderabad, cap. — v. de cette prov. Pop. 150,000 hab. Long. E. 65° 56'; lat. 21° 44'. — riv. qui traverse la prov. de Sinde, et qui porte aussi le nom d'Indus.

SINDIAH (*Indes or.*), contrée de l'Hindoustan, sit. au S. O. d'Agrah. Capitale, Oudgein.

SINDRINGEN (*Wurtemberg*), pet. v. de la princ. de Hohenlohe, sur le Kocher, à 5 l. N. E. de Hailbronn.

SINEZ, *Merobriga* (*Portugal*), v. marit. de l'Alentejo, à 24 l. S. de Lisbonne, 16 N. O. de Lagos.

SI-NGAN-FOU (*Asie*), v. de la Chine, cap. de la prov. de Chan-si, à 188 l. O. N. de Nankin, 200 S. O. de Pékin. Long. E. 106° 28'; lat. N. 34° 16'.

SINGLI, vil. de Fr., dép. des Ardennes (*Champagne*), près de *Mézières* ✉.

SINGOR (*Indes or.*), b. du roy. de Siam, sur le golfe de Patani. Long. E. 119°; lat. N. 6° 40'.

SINICA (*Amér. sept., Et.-Un.*), v. sit. sur la riv. de Keowe, à 5 l. S. de Keowe, 35 N. O. d'Augusta.

SINIGAGLIA (*Italie*), v. forte des Etats de l'Eglise, délégation d'Urbin, à 11 l. E. d'Urbin, 7 N. O. d'Ancône. Long. E. 10° 51' 30"; lat. N. 43° 43' 16". Pop. 6000 hab.

SINNAMARI (*Amér. mér.*), riv. de la Guiane française, qui prend sa source vers le 55e deg. 24' de long. occ., et les 4e deg. 12' de lat. N., et se jette dans l'Océan occ., à 22 l. N. O. de Cayenne.

SINOPE ou SINUB (*Turq. d'Asie*), v. d'Anatolie, sur un isthme. Bonne rade. 5000 hab. A 115 l. E. E. N. de Constantinople. Long. E. 32° 46; lat. N. 42° 4'.

SINTZEIM (*Allem.*), pet. v. du gr.-duché de Bade, à 4 l. S. E. d'Heidelberg.

SION (*Asie*), mont. de Judée, formant la partie S. de Jérusalem. — (*Suisse*), v. du cant. du Valais. Pop. 5000 hab. A. 10 l. E. de Lausanne, 13 N. d'Aoste. Long. E. 5° 2'; lat. N. 46° 10'. — b. de Fr., dép. de la Loire-Inf. (*Bretagne*), à 4 l. O. de Châteaubriant, 13 N. E. de Nantes, 2 de *Derval* ✉. 2000 hab.

SIOUAH (*Afr.*), nom de la grande Oasis, dite Oasis-d'Ammon. La pop. s'élève à 6000 ames.

SIOULE, riv. de Fr., qui prend sa source au Mont-d'Or, et se jette dans l'Allier, aux Echerolles.

SIOUT (*Afr.*), v. de la H.-Egypte, sur le bord occ. du Nil. Manuf. de toiles de coton bleues; ruines de l'ancienne Lycopolis. Pop. 25,000 hab.; à 800 mètres du Nil; 70 l. S. du Caire.

SIOUX (*Amér. sept.*), peuplade de la Louisiane, qui habite les bords du Missouri.

SIRA (*Archipel grec*), pet. île située entre Miconi et Termie. Long. E. 23° 1'; lat. N. 37° 19'.

SIRADIE ou SIEDLEC (*Russie d'Eur.*), v. du roy. de Pologne, avec château; c.-l. de la Waiwodie de Podlaquie, sur la gauche de la Wartha, à 25 l. N. E. de Breslau, 42 N. O. de Cracovie. Long. E. 16° 18'; lat. N. 51° 36'.

SIRAF (*Asie*), pet. v. de Perse, dans le Laristan, sur le golfe Persique, vis-à-vis l'île de Keisch, à 45 l. O. de Bender-Abassi. Long. E. 32°; lat. N. 26° 36′.

SIRAN, b. de Fr., dép. du Cantal (*Auvergne*), à 5 l. d'*Aurillac* ✉. — b. de Fr., dép. de l'Hérault (*Languedoc*), à 5 l. S. O. de St.-Pons-de-Thomières, 4 d'*Azille* ✉ (Aude).

SIRANGAM (*Océanie*), île au S. de Mindanao. Long. E. 5° 15′; lat. N. 123° 20′.

SIRHIND (*Indes or.*), anc. v. de l'Hindoustan, confédération des Seikhs, à 50 l. N. O. de Delhy.

SIRIAM (*Indes or.*), pet. v. de l'emp. birman, sur la côte, entre le Martaban et l'Irraouaddy. Long. E. 94° 43; lat. N. 16° 44′.

SIRINAGAR ou SIRINAGOUR (*Indes or.*), prov. du N. de l'Hindoustan, arrosée par le Gange et la Djemnèh. — cap. de cette prov., sur le Djaloum. Temple d'Iswara. Long. E. 76° 54; lat. N. 30° 11′.

SERMICH (*Emp. d'Autr.*), v. de l'Esclavonie, sur le Boweth, près de la Save; à 13 l. N. O. de Belgrade. Long. E. 18° 4′; lat. N. 45° 3′.

SIS (*Turq. d'Asie*), pet. v. d'Anatolie, prov. d'Adana, à 9 l. N. O. d'Anzarba. — autre, Pachalik de Sivas, à 10 l. S. de Tokat.

SISERTSKOI (*Russie d'Eur.*), v. du gouv. de Perm, à 61 l. S. d'Ekatérinenbourg.

SISSA (*Italie*), b. des Etats de Parme, à 7 l. O. de Parme.

SISSACH (*Suisse*), b. du cant. de Bâle, à 4 l. S. de Bâle. Tanneries, papeteries, etc.

SISSEX (*Empire d'Autr.*), place de Croatie, sur la Save, à 24 l. N. E. de Carlstadt.

SISSI (*Turq., Médit.*), b. de la côte sept. de l'île de Candie, à 8 l. E. S. de Candie.

SISSONNE, b. de Fr., dép. de l'Aisne (*Picardie*), c.-l. de cant., arr. et à 5 l. E. de *Laon* ✉. Pop. du cant. 10,935 hab.

SISTE (*Afr.*), pet. v. d'Egypte, entre le Caire et Damiette, sur le Nil.

SISTERBERGH (*Russie d'Eur.*), pet. v. du gouv. de Vibourg. Fabr. d'armes.

SISTERON, v. de Fr., dép. des B.-Alpes (*Provence*), sur la Durance, au confl. de la Buech, ✉ 🖃, 3600 hab.; c.-l. de s.-préf., avec trib. de paix et de 1re inst. Foires, le 21 janvier, 2 jours; le 1er avril, 3 jours. A 18 l. N. E. d'Aix, 9 de Digne. Long. E. 3° 35′ 47″; lat. N. 44° 12′ 51″. L'arr. compte 25,253 hab., répartis en 5 cant. et 52 communes. Le cant. de Sisteron a 7238 hab.

SISTOVE (*Turq. d'Eur.*), v. de la Bulgarie, pachalik de Nicopoli, à 10 l. de Nicopoli. Comm. de cuirs et coton. Pop. 20,000 hab.

SISTANG (*Indes or.*), riv. du Pégu, emp. birman; elle se jette dans la mer, à 17 l. E. de Rangoun.

SITTARD (*Pays-Bas*), pet. v. de la prov. de Limbourg. Pop. 3500 hab.; à 1 l. de la Meuse, 8 N. O. d'Aix-la-Chapelle.

SITTINGBURN (*Angl.*), pet. v. du comté de Kent, à 4 l. S. E. de Rochester. 1500 hab.

SIVAS (*Turq. d'Asie*), v. de l'Anatolie, sur le Kizil-Ermak; c.-l. du pachalik, à 25 l. S. de Tokat. Long. E. 34° 40′; lat. N. 38° 55′.

SIVRY, vil. de Fr., dép. de Seine-et-Marne (*Brie*), arr. et à 2 l. de *Melun* ✉. — autre, dép. de la Meuse (*Lorraine*), à 3 l. N. O. de *Verdun* ✉.

SIXFOUR, pet. v. de Fr., dép. du Var (*Provence*), sur la côte, et à 2 l. S. O. de *Toulon*.

SIXT, vil. de Fr., dép. d'Ille-et-Vilaine (*Bretagne*), arr. et à 3 l. N. de *Redon* ✉.

SIZEPOLI, *Apollonia* (*Turq. d'Eur.*), pet. v. de la Romélie, sur la côte occ. de la mer Noire, à l'entrée mér. du golfe de Foros; à 19 l. S. q. O. de Varna, 40 N. q. O. de Constantinople. Long. E. 25° 25′; lat. N. 42° 30′. Elle a un port qui reçoit les vaisseaux de guerre.

SIRAN (*Russie d'Eur.*), v., c.-l. d'un cercle du gouv. et à 30 l. S. q. O. de Sinbirsk.

SIZUN, vil. de Fr., dép. du Finistère (*Bretagne*), c.-l. de cant., arr. et à 6 l. S. O. de Morlaix, 3 E. q. S. de *Landerneau* ✉. Pop. du cant. 7903 hab.

SKAGEN (*Dan.*), pet. v. marit., près le lac Skagen, qui termine la pointe N. E. du Nord-Jutland, vis-à-vis et à 20 l. O. de Gothebourg, qui est sur la côte opposée du détroit, et à 21 l. N. E. d'Aalborg.

SKALHOLT (*Dan.*), v. de l'île d'Islande, sit. sur des mont., à 9 l. S. de Hola. Long. occ. 17° 35′; lat. N. 63° 50′.

SKALITZ (*Emp. d'Autr.*), pet. v. de Bohême, dans le cercle et à 6 l. N. E. de Konigsgratz, 9 O. de Glatz.

SKALLOWAY (*Gr.-Br.*), pet. v. de l'île de Mainland, l'une des îles Shetland, sur la côte occ., à 6 l. N. N. E. de Lerwick.

SKANDERBORG (*Dan*), pet. v. du Nord-Jutland, à 5 l. S. O. d'Aarhus.

SKARA (*Suède*), pet. v. épisc. de la Gothie occ., à 30 l. N. E. de Bahus, autant env. N. E. de Gotheborg.

SKENECTADY (*Amér. sept., Et.-Un.*), pet. v. de l'état de New-York, à 5 l. O. d'Albany, sur la riv. Mohawk.

SKEIEN ou SKEEN (*Et. suédois*), pet. v. de Norwège, baill. d'Aggerhus, à 12 l. S. O. de Christiana.

SKIPSILAR, *Scaptahila* (*Turquie d'Eur.*), pet. v. sit. dans le Roum-Ili (*Thrace*), à 16 l. E. de la Cavala, 30 S. O. d'Andrinople.

SKOPEN (*Russie d'Eur.*), pet. v., c.-l. d'un cercle du gouv. et à 16 l. S. S. E. de Riazan.

SKYE (*Gr.-Bret.*), île d'Ecosse, l'une des Hébrides, d'env. 14 l. de long sur 10 de large en quelques endroits, à 5 l. S. E. de l'île de Lewis, et séparée par un pet. détroit du continent de l'Ecosse. Long. occ. de 8° 12′ à 9° 8′; lat. N. 57° 17′ à 57° 60′. Elle est fertile et bien peuplée.

SKYROS (*Grèce*), île de l'Archipel, d'env. 6 l. de long sur à peu près 3 de large, à 11 l. E. de l'île de Négrepont, 18 O. O. N. de celle de Scio. Long. E. 22° 24′; lat. N. 38° 50′. Elle produit grains, vins, fruits et coton. On y élève beaucoup de chèvres. Le c.-l. de cette île est St.-George de Skyro, qui est sur la côte S. O. C'est le siége d'un év. grec.

SLAGUEN (*Prusse*), pet. v. de la Poméranie, sur le Wipper, à 4 l. et 1/2 S. E. de Rugenwalde.

SLAINS (*Gr.-Bret.*), b. marit. d'Ecosse, dans le comté d'Aberdeen, à 12 l. S. E. de Bamff, 7 N. E. de New-Aberdeen.

SLAWKAU (*Et. prussiens*), pet. v. de Pologne, à 5 l. S. E. de Kaliez, 14 N. O. de Cracovie. Mines de plomb.

SLESWICK (*Dan.*), v. cap. du Sud-Jutland, sur le golfe de Slie, où elle a un bon havre, à 10 l. N. O. de Kiel, 6 S. S. E. de Flensbourg, 45 O. S. de Copenhague. Long. E. 7° 15′; lat. N. 54° 32′. Fabr. de savon, de batiste, de dentelles, moulins à huile, raffineries de sucre, tuileries. Pop. 7000 hab.

SLEYDINGHE (*Pays-Bas*), b. à 2 l. N. de Gand.

SLIEDRECHT (*Pays-Bas*), vil. de Hollande, à 3 l. O. de Gorcum. — autre, à demi-l. O. de Dordrecht.

SLIGO (*Gr.-Bret.*), comté d'Irlande, dans le Connaught, borné N. par la mer, O. par le comté de Mayo, S. par le comté de Roscommon, E. par celui de Leitrim. Il est en grande partie couvert de mont., mais les parties basses donnent d'excellens pât. — SLIGO, c.-l., est sit. au fond de la baie de son nom, à 11 l. E. E. N. de Killala, 40 N. O. de Dublin. Le port de Sligo est vaste et profond. Pop. env. 8000 hab.

SLONIM (*Russie d'Eur.*), v. de la Lithuanie dans le gouv. et à 32 l. S. E. de Grodno.

SLOTEN (*Pays-Bas*), v. de Hollande, à 1 l. et 1/2 N. du Zuyderzée, 9 N. E. d'Amsterdam. Long. E. 3° 19′; lat. N. 52° 55′.

SLUCZK, v. de la Lithuanie, dans le gouv. et à 16 l. S. S. E. de Minsk.

SMALKADE (*Allem.*), v. de la Hesse électorale, à 3 l. N. de Meinungen, 6 S. S. O. de Gotha. Forges, fabr. d'armes, de coutellerie, d'instrumens aratoires., etc. Pop. 5000 hab.

SMETSCHNA (*Emp. d'Aut.*), b. de Bohême, à 3 l. S. S. de Schlan, 2 N. O. de Prague.

SMITHFIELD (*Amér. sept., Et.-Un.*), pet. v. de l'état de Rhode-Island, dans le comté de Providence. — autre dans l'état de Virginie, à 6 l. S. de Williamsbourg, 25 S. E. de Richmond.

SMOLENSK (*Russie d'Eur.*), v. forte, cap. du gouv. du même nom, avec un év. et une école milit. Elle est sur les bords du Dniéper, aux front. de la Lithuanie. A 22 l. N. de Kiow, 73 E. de Wilna, 92 O. S. O. de Moskow. Long. E. 29° 40′; lat. N. 54° 43′. Elle a des fabr. de savon, de toiles et de cuirs, et fait le comm. de chanvre, miel, cire et fourrures. — Le gouv. de Smolensk est divisé en 13 cercles. Il est borné, N. par les gouv. de Twer et de Pleskof, E. par ceux de Kalouga et Moskow, S. et O. par ceux de Novogorod-Severskoi et de Mohilof. Pop., en 1812, 892,300 hab. Pays fertile, produisant, blé, lin, chanvre; principaux objets de son comm.; bois de chauffage et de construction, cire, suif, beaucoup d'animaux à fourrures.

SMYRNE ou ISMIR (*Turq. d'Asie*), v. de l'Anatolie, au fond d'une gr. baie de l'Archipel, à 1 l. de la mer et à 83 l. S. q. E. de Constantinople. Elle possède un bon port très fréquenté. Presque toutes les nations européennes y entretiennent des consuls. On en exporte soie, coton, cuirs, maroquins, mousselines, ambre, musc, diamans, perles, émeraudes, blé. Sa pop., composée de Turcs, de Grecs, de Juifs, d'Arméniens et de Francs, est évaluée à env. 100,000 hab. Long. E. 24° 46′ 33″; lat. N. 38° 28′ 17″. *L'affranchissement des lettres de France pour Smyrne et les Echelles du Levant est forcé jusqu'à Huningue seulement.*

SNARES ou ISLES DES EMBUCHES (*Océanie*), groupe d'îles au nombre de 7, au S. S. O. du cap S. de la Nouv.-Zélande. Lat. S. 48° 3′ ; long. E. 163° 59′ 15″.

SNERCK ou SNITZ (*Pays-Bas*), v. de la Frise, à 5 l. de Leevarden.

SNIATYN (*Emp. d'Autr.*), v. de la Galicie, près du Près, à 48 l. S. E. de Lemberg. Pop. env. 4000 hab.

SNOWDON (*Angl.*), la plus haute mont. du pays de Galles, au comté de Caernarvon. Hauteur, 1153 mètres.

SNOW-HILLS (*Amér. sept., Et.-Un.*), v. du Maryland, sur la Pokomoke, à 7 l. S. de Wilmington.

SOANA (*Italie*), pet. v. de Toscane, à 16 l. S. E. de Sienne.

SOBERNHEIM (*Et. prussiens*), pet. v. du gr.-duché du B.-Rhin, sur la Nave, à 7 l. S. E. de Simmeren.

SOBIESLAW (*Emp. d'Autr.*), pet. v. de Bohême, sur la Luchnitz, et à 5 l. S. E. de Bechin.

SOBOTKA (*Emp. d'Autr.*), b. de Bohême, à 15 l. N. E. de Prague.

SOCHAGZOW (*Emp. de Russie*), v. du roy. de Pologne, sur une pet. riv., à 11 l. O. de Varsovie.

SOCIÉTÉ (les îles de la) (*Océanie*), archipel de l'océan Pacifique mér. Les principales sont : Taïti, Bolabola, Huaheine, Uliétéa, Otaha, Malna, etc. *V.* ces mots.

SOCONUSCO (*Amér. sept.*), v. de la rép. et à 50 l. N. O. de Guatemala.

SOCOTORA (*Afr.*), île de la mer des Indes, à 50 l. E. N. E. du cap Gardafui. Elle a env. 30 l. de long de l'E. à l'O., sur 10 de large. Elle produit d'excellent aloès, des dattes, de l'indigo, etc.

SOCZAWA (*Emp. d'Autr.*), v. forte de la Gallicie, à 22 l. S. E. de Choczim. Pop. 5000 hab.

SODERHAMM (*Suède*), v. marit. sur le bord occ. du golfe de Bothnie, à 8 l. N. de Gefle.

SOEST (*Et. prussiens*), v. du gr.-duché du B.-Rhin, 7 l. S. E. de Munster. Pop. 5000 hab. Salines dans son terr.

SOFALA (*Afr.*), contrée du Monomotapa, à peu près inconnue. Les mont. recèlent, dit-on, des mines d'or abondantes.

SOGONJAK (*Turq. d'Asie*), pet. v. de l'Anatolie, sur la mer Noire, à 10 l. S. d'Anapa.

SOHAGEPOUR (*Indes or.*), pet. v. de l'Hindoustan, à 50 l. S. d'Allahabab.

SOHAM (*Angl.*), b. du comté de Cambridge, sur le Cam, à 1 l. S. S. E. d'Ely.

SOHOUM (*Russie d'Asie*), pet. v. sur la côte or. de la mer Noire, avec une rade, près de la côte des Abazes.

SOIGNIES (*Pays-Bas*), pet. v. du Hainaut, sur la Senne, à 2 l. N. E. de Mons, 7 S. O. de Bruxelles. Pop. près de 5000 hab.

SOISSONS, v. épisc. de Fr., dép. de l'Aisne (*Picardie*) ; ✉ ; c.-l. de s.-préf. ; trib. de 1re inst. et de comm. Collége royal. Théâtre. Fabr. de grosses toiles, treillis, bas, tanneries, corderies, blanchisseries de toiles ; entrepôt considérable de grains. A 13 l. O. de Reims, 25 N. E. de Paris, 8 S. O. de Laon. Cette v. a 7765 hab., et son cant 14,452. L'arr. en compte 61,743, répartis en 6 cant. et 169 communes.

SOLANDER (*Océanie*), île sur la côte S. N. de la Nouv.-Zélande. Long. E. 164° 10′ ; lat. S. 46° 40′.

SOLANGO (*Amér. mér.*), île sur la côte du Pérou, dans l'océan Pacifique du S., à 14 l. S. du port de Callao.

SOLÊMES, pet. v. de Fr., dép. du Nord (*Hainaut*), c.-l. de cant., arr. et à 14 l. et 1/2 E. de *Cambrai* ✉. Fabr. de tissus de toiles et de coton. Pop. de la v. 4611 hab. ; du cant. 20,480. — autre dép. de la Sarthe (*Anjou*), à demi-l. N. de *Sablé* ✉.

SOLEURE (*Suisse*), v., c.-l. de cant., à 6 l. N. de Berne, 8 S. O. d'Araw. Fabr. de bas de laine, de tissus de coton, de chapeaux ; coutellerie. Pop. env. 5000 hab. Le cant. de Soleure est assez fertile ; il produit du blé, du vin et des fruits. Les pât. y sont excellens et nourrissent une grande quantité de bestiaux. Pop. env. 50,000 hab.

SOLIANSKOÏ (*Russie d'Asie*), b. de Sibérie, gouv. d'Irkutsk, sur une branche de la Lena, à 8 l. N. E. d'Olekminsk, 11 O. S. d'Iakutsk.

SOLIGNAC-SUR-LOIRE, b. de Fr., dép. de la H.-Loire (*Velay*), c.-l. de cant., arr. et à 2 l. S. du *Puy* ✉. Pop. du cant. 4882 hab.

SOLIKAMSKAIA (*Russie d'Eur.*), v. sit. dans le gouv et à 50 l. N. de Perm, 13 S. de Tcherdin. Long. E. 54° ; lat. N. 59° 38′. Salines et mines de cuivre dans les env.

SOLINGEN (*Et. prussiens*), pet. v. de Westphalie, à 8 l. E. S. de Dusseldorf, env. autant N. E. de Cologne. Fab. d'armes de toute espèce, lames d'épée fort estimées, conteaux, ciseaux et autres articles de quincaillerie.

SOLLIES, b. de Fr., dép. du Var (*Pro-*

vence), sur la riv. de Latry, arr. et à 31. N. E. de *Toulon* ✉.

SOLMS (*Et. prussiens*), pet. v. de Westphalie, à 7 l. S. O. de Marpurg, 2 et 1/2 N. O. de Wetzlar.

SOLOGNE (la), *Secalaunia*, était un pet. pays de Fr., au S. de la Loire. Elle fait partie du dép. de Loir-et-Cher.

SOLOR (*Océanie*), île de la mer des Indes, à 80 l. S. de l'île de Célèbes, 25 N. O. de Timor.

SOLRE-LE-CHÂTEAU, b. de F., dép. du Nord (*Hainaut*); ✉ 🐎; c.-l. de cant., arr. et à 3 l. N. E. d'Avesnes. Pop. du cant. 7885 hab.

SOLSONA (*Esp.*), pet. v. épisc. de Catalogne, à 19 l. N. O. de Barcelone, 10 S. d'Urgel. Long. occ. 0° 48′; lat. N. 41° 52′.

SOLWEDEL (*Prusse*), v. de la rég. de Gœrlitz, à 11 l. N. O. de Stendal, 8 S. de Danneberg.

SOMASQUE (*Emp. d'Autr.*), vil. du roy. lombard-vénitien, à 3 l. N. O. de Bergame.

SOMBERNON, b. de Fr., dép. de la Côte-d'Or (*Bourgogne*), ✉, c.-l. de cant., arr. et à 6 l. O. de Dijon.

SOMERGHEM (*Pays-Bas*), pet. v. de la Flandre or., à 3 l. N. O. de Gand.

SOMERTON (*Angl.*), pet. v. qui a donné son nom au comté de Somerset, sit. à 9 l. N. q. O. de Dorchester, 11 S. O. de Bath.

SOMMARIVA DEL BOSCO (*Et. sardes*), pet. v. du Piémont, à 5 l. O. d'Albe, 7 S. de Turin. Pop. 5050 hab.

SOMME (la), *Sumina*, *Samona*, riv. de Fr., qui prend sa source au dép. de l'Aisne, à 2 l. N. E. de St.-Quentin. Elle traverse le dép. de son nom, et se jette dans la Manche, entre Crotoy et St.-Vallery. Elle est navigable depuis Bray. — (le dép. de la), un des dép. de Fr., borné, N. par celui du Pas-de-Calais, E. par celui de l'Aisne, S. par celui de l'Oise, S. O. par celui de la Seine-Inf., O. par la Manche. Il se divise en 5 arr., Amiens, préf., Abbeville, Doulens, Montdidier et Péronne; en 41 cant. et 848 communes. Sa superficie est de 604,456 arpens métriques, dont, en forêts, 55,013. Le revenu territ. est évalué à 29,064,000 fr., et la pop. à 508,910 hab. Le sol est fertile et produit en abondance des céréales, des légumes, du lin, du chanvre, des plantes oléagineuses. Amiens est le centre d'un grand nombre de manuf. de lainages, de velours, de draps, de batistes, de toiles de lin et de coton, de papier, de savon, etc. 15e div. milit. Cour royale, évêché et église réformée à Amiens. — AISNE, vil. de Fr., dép. de la Marne (*Champagne*), à 4 l. S. E. de *Ste.-Menehould* ✉. — BIONNE est à 2 l. et 1/2 de *Ste.-Menehould* ✉. — DIEUE, vil. de Fr., dép. de la Meuse (*duché de Bar*), arr. et cant. de *Verdun* ✉.

SOMMELSDYCK (*Pays-Bas*), vil. de Hollande, à 4 l. S. de Brielle, dans l'île d'Over-Flakkee.

SOMMEPY, b. de Fr., dép. de la Marne (*Champagne*), sur la riv. de Py, arr. et à 7 l. N. O. de *Ste.-Menehould* ✉.

SOMMERDA ou GROSSEN-SEMMERN (*Prusse*), v. à 5 l. N. d'Erfurt, 5 N. O. de Weimar. Il s'y tient annuellement 3 grandes foires.

SOMMERECOURT, vil. de Fr., dép. des Vosges (*duché de Bar*), à 2 l. et 1/2 S. O. de *Neufchâteau* ✉.

SOMMEREN (*Pays-Bas*), b. du Brabant hollandais, à 6 l. S. E. d'Eynhoven.

SOMMEREUX, vil. de Fr., dép. de l'Oise (*Picardie*), arr. et à 7 l. N. N. O. de Beauvais, 1 E. N. de *Grandvilliers* ✉.

SOMMERFELD (*Prusse*), v. de la rég. de Francfort sur l'Oder, à 7 l. S. de Crosen, 4 et 1/2 N. de Soran.

SOMMERSET ou SOMERSET (*Angl.*), comté borné S. par ceux de Devon et de Dorset, O. par le canal de Bristol, N. par le comté de Glocester, E. par celui de Wilt. On évalue sa superficie à env. 140 l. carrées, et sa pop. à 363,000 hab. Les pât. y sont excellens et on y élève de nombreux troupeaux. Le comté de Sommerset est renommé par ses fromages. Bristol en est le c.-l.

SOMMERSHAUSEN (*Bav.*), b. à 3 l. S. de Wurtzbourg, 14 N. O. d'Anspach.

SOMMESUIPE, vil. de Fr., dép. de la Marne (*Champagne*), à 6 l. N. de *Châlons* ✉.

SOMMEVOIRE, vil. de Fr., dép. de la H.-Marne (*Champagne*), arr. et à 3 l. S. O. de *Vassy* ✉.

SOMMIÈRES, pet. v. de Fr., dép. du Gard (*Provence*), sur la Vidourle; ✉ 🐎; c.-l. de cant., arr. et à 6 l. O. S. O. de Nismes. Chambre consultative de manuf., fabr. de lainages, molletons; tanneries. Comm. d'eaux-de-vie et d'huile. Pop. de la v. 3584 hab.; du cant. 16,053.

SOMPUIS, b. de Fr., dép. de la Marne (*Champagne*), c.-l. de cant., arr. et à 4 l. S. O. de *Vitry-sur-Marne* ✉. Pop. du cant. 4256 hab.

SOMPY, b. de Fr., dép. de la Marne

BIBLIOTHÈQUE André LAVILLE

(*Champagne*), arr. et à 7 l. N. O. de *Ste.-Menehould*, 8 de *Châlons* ✉.

SONCINO (*Emp. d'Autr.*), v. du roy. lombard-vénitien, sur la droite de l'Oglio, à 8 l. N. O. de Crémone.

SONDE (les îles de la) (*Océanie*). Ces îles forment une gr. chaîne qui dans la direction du N. O. à l'E. s'étend du 93e au 131e deg. de long. E., et du 11e deg. de lat. S. au 6e de lat. N. Cet archipel est baigné au S. par l'océan Indien, et au N. par le détroit de Malacca et la mer de la Chine. Les principales îles sont celles de Sumatra, Java, Bali, Lomboc, Sumbava, Florez, Timor, et Timor Laot. On estime la superficie totale de l'Archipel à 29,240 l. carrées, et la pop. à environ 14,000,000 d'ames.

SONDERSBOURG (*Dan.*), v. sit. dans l'île d'Alsen, à 8 l. S. E. d'Apenrad, 47 N. N. E. de Sleswick. Elle possède un bon port.

SONDERSHAUSEN (*Allem.*), v. cap. de la princip. et résidence des ducs de Schwartzbourg-Sondershausen. Elle est à 6 l. S. E. de Nordhausen, 10 N. de Gotha.

SONDRIO (*Emp. d'Autr.*), pet. v. du roy. lombard-vénitien, sur l'Adda, à 6 l. S. E. de Chiavenna. Pop. 5000 hab.

SONEPOUR (*Indes or.*), v. de l'Hindoustan, à 45 l. S. E. de Rutknapour, 55 O. de Cattek.

SONERCON (*Indes or.*), v. de l'Hindoustan, au Bengale, sur le Brahma-Poutre, à 5 l. S. E. de Dacca.

SONGEONS, b. de Fr., dép. de l'Oise (*Picardie*). ✉ ; c.-l. de cant., arr. et à 5 l. de Beauvais. Fabr. de lunettes et miroirs. Pop. du cant. 12,511 hab.

SONG-KIANG-FOU (*Asie*), v. de la Chine (Kiang-Nan), bâtie sur le gr. canal, au S. E. de Song-Tchou-Fou. Fabr. de toiles de coton.

SONNAY, b. de Fr., dép. d'Indre-et-Loire (*Touraine*), à 1 l. de *Château-Regnault* ✉.

SONNEBERG (*Allem.*), pet. v. de la princip. et à 6 l. N. E. de Cobourg ; fabr. de miroirs et d'ouvrages en bois.

SENNEBOURG (*Prusse*), v. de la Nouv.-Marche de Brandebourg, sur la Wartha, à 4 l. S. de Custrin.

SONNEWALD (*Prusse*), pet. v. de Lusace, sur la Bober, à 6 l. N. O. de Cottbus.

SONNINO (*Italie*), pet. v. des Etats de l'Eglise, à 2 l. N. de Terracine.

SONORA Y CINALOA (*Amér. sept.*), l'un des Etats de la républ. mexicaine, borné au N. par la Nouv.-Californie, au N. E. par le pays des Apaches, à l'E. par les Etats de Chihuahua et de Durango, au S. par l'Etat de Xalisco, à l'O. par la mer de Cortez. Cet Etat, très considérable, n'a qu'une faible pop. évaluée à 135,500 hab.

SONSONATE (*Amér. sept.*), v. du Guatemala, dans l'Etat de San-Salvador, avec un port sur l'Océan, à 45 l. E. S. E. de la v. de Guatemala.

SONTHEIM (*Wurtemberg*), pet. v. à 1 l. S. E. de Hall.

SONTINO (*Naples*), pet. v. du Val di Noto, en Sicile, sur l'Alféo, à 3 l. O. de Syracuse.

SONTRA (*Allem.*), pet. v. de la Hesse électorale, à 7 l. O. d'Eisenach.

SONZAY, b. de Fr., dép. d'Indre-et-Loire (*Touraine*), à 3 l. N. de Tours, 3 de *Neuvy-le-Roy* ✉.

SOOSKA (*Russie d'Eur.*), pet. v., prov. et à 35 l. de Vologda.

SOPHIANA (*Asie*), v. de Perse, dans l'Aderbaïdjan, à 10 l. N. O. de Tauris.

SOPHIE ou SOPHIA (*Turq. d'Eur.*), v. cap. de la Bulgarie. Elle renferme un gr. nombre de mosquées, et fait un comm. considérable. Elle est sit. à 100 l. N. O. de Constantinople, 55 N. O. d'Andrinople, 28 S. E. de Nissa. Pop. 50,000 hab. Long. E. 21° 30′ ; lat. N. 41° 8′. — (*Russie d'Eur.*), pet. v. du gouv. et à 5 l. S. de St.-Pétersbourg.

SORA (*Naples*), v. épisc. de la Terre de Labour, à 22 l. S. E. de Rome, 26 N. O. de Naples. Long. E. 11° 30′ ; lat. N. 41° 47′. — autre (*Dan.*), dans l'île de Séland, près d'un lac, à 15 l. S. O. de Copenhague.

SORAW (*Prusse*), pet. v. de la B.-Lusace, près de la Bober, à 5 l. N. de Budissen. Fabr. de draps et de toiles. Pop. env. 4000 hab.

SORBA, vil. de l'île de Corse, c.-l. de l'arr. de Corte. *Bastia* ✉. Pop. du cant. 4186 hab.

SORBON, vil. de Fr., dép. des Ardennes (*Champagne*), à 1 l. N. de *Rethel* ✉.

SORCY, b. de Fr., dép. de la Meuse (*duché du Bar*), sur la riv. de Meuse, à 1 l. au-dessus de Commercy, 1 de *Void* ✉.

SORDES, b. de Fr., dép. des Landes (*Gascogne*), sur le gave d'Oleron, à 4 l. S. de *Dax* ✉.

SORDUN ou SOURDUN, vil. de Fr., dép. de Seine-et-Marne (*Brie*), à 1 l. de *Provins* ✉.

SOREL, b. de Fr., dép. d'Eure-et-

Loir (*Beauce*), arr. et à 2 l. et 1/2 N. de *Dreux* ✉.

SORÈZE, pet. v. de Fr., dép. du Tarn (*H.-Languedoc*), avec un collége fameux, à 2 l. N. de St.-Papoul, 1 de *Revel* ✉ (H.-Garonne).

SORGUES, riv. de Fr. qui sort de la fontaine de Vaucluse, et se jette dans le Rhône par deux embouchures.

SORIA (*Esp.*), v. de la Vieille-Castille, près de la source du Douro, à 12 l. S. O. de Taraçona.

SORIASCO (*Et. sardes*), b. du Piémont, à 2 l. S. de Voghéra. Excellentes laines.

SORLIN (St.-), b. de Fr., dép. de l'Ain (*Bugey*), sur le Rhône, près St.-Rambert, à 7 l. O. de Belley, 2 d'*Amberieux* ✉. Bons vins blancs. — autre, dép. de Saône-et-Loire (*Bourgogne*), arr. et à 1 l. et 1/2 N. O. de *Macon* ✉.

SORLINGUES ou SCILLY (*Angl.*), groupes d'îles et de rochers de la Manche, dépendant du comté de Cornwall. On en compte 145, dont 6 sont habitées; St.-Agnès, l'une d'elles, se distingue par un phare; Ste.-Marie est la plus considérable. Pop. 2000 hab. Long. O. 9°; lat. N. 49° 56'.

SORNAC, vil. de Fr., dép. de la Corrèze (*Limousin*), c.-l. de cant., arr. et à 4 l. N. O. d'*Ussel* ✉. Pop. du cant. 6280 hab.

SORNIN (St.-), b. de Fr., dép. de la Charente-Inf. (*Saintonge*), à 3 l. E. de *Marennes* ✉.

SORNITZA (*Grèce*), pet. v. sit. à 12 l. N. O. de Larisse. Long. E. 19° 46'; lat. 40° 3'.

SORO (*Portug.*), riv. qui sort de l'Estramadoure espagnole, et se jette dans le Tage, près de Salvatierra.

SOROË (*Dan.*), b. de l'île de Seeland, à 4 l. S. O. de Copenhague.

SOROTSCHINSKAÏA (*Russie d'Europe*), fort. du gouv. d'Ufa, sur le Samara.

SORR (*Emp. d'Autr.*), b. de Bohème, cercle de Kœnigengrœz.

SORRENTO (*Naples*), v. archiép. de la prov. de Labour, à 4 l. O. d'Amalfi, 7 S. de Naples. Long. E. 12° 2'; lat. N. 40° 42'. Pop. 5500 hab. Patrie de Torquato-Tasso.

SORT (*Afr.*), pet. v. marit. de la rég. de Tripoli, à 90 l. S. E. de Tripoli. Long. E. 15°; lat. N. 30° 28'.

SOS, b. de Fr., dép. de Lot-et-Garonne (*Agénois*), arr. et à 4 l. S. O. de *Nérac* ✉. — (*Esp.*), pet. v. de Catalogne, à 1 l. et 1/2 S. de Sanguessa, 20 N. O. de Saragosse. Pop. 2400 hab.

SOSPELLO (*Et. sardes*), pet. v. du comté de Nice, à 5 l. N. E. de Nice, 8 O. de San-Remo. 3000 hab.

SOTTEGHEM (*Pays-Bas*), b. de la Flandre or., à 3 l. E. d'Oudenarde.

SOTTEVAST, b. de Fr., dép. de la Manche (*Normandie*), à 3 l. O. de *Valognes* ✉.

SOTTEVILLE, vil. de Fr., dép. de la Seine-Inf. (*Normandie*), arr. de Rouen, cant. d'*Elbeuf* ✉. — autre au dép. de la Manche (*Normandie*), arr. de *Valognes* ✉, cant. de Lespieux.

SOUABE (*Allem.*), gr. division ancienne, bornée, N. par les cercles du B.-Rhin et de Franconie, O. par le Rhin, E. par le cercle de Bavière, S. par le Rhin, le lac de Constance, et partie du Tyrol. Elle est partagée entre le gr.-duché de Bade, la Bavière, le Wurtemberg et quelques principautés.

SOUAÏDIÉH (*Asie*) pet. p. de la Syrie, à l'emb. de l'Oronte et à 6 l. S. O. d'Antakiéh. Cabanes de pêcheurs.

SOUBÈS, vil. de Fr., dép. de l'Hérault (*Languedoc*), arr. et à 1 l. N. de *Lodève* ✉.

SOUBISE, pet. v. de Fr., dép. de la Charente-Inf. (*Saintonge*), arr. et à 3 l. N. E. de *Marennes* ✉.

SOUBRAN, b. de Fr., dép. de la Charente-Inf. (*Saintonge*), arr. de *Jonsac* ✉, cant. de Mirambeau.

SOUCY, b. de Fr., dép. de l'Yonne (*Bourgogne*), à 1 l. et 1/2 N. de *Sens* ✉.

SOUDÂN. V. NIGRITIE.

SOUDAN, b. de Fr., dép. de la Loire-Inf. (*Bretagne*), arr. et à 1 l. 1/2 N. E. de *Châteaubriant* ✉.

SOUDAY, b. de Fr., dép. de Loir-et-Cher (*Maine*), arr. de *Vendôme* ✉, cant. de Montdoubleau.

SOUDÉ SAINTE-CROIX, vil. de Fr., dép. de la Marne (*Champagne*), arr. et à 5 l. O. de *Vitry* ✉. — LE BRUANT, b. de Fr., dép. de la Mayenne (*Maine*), arr. et à 4 l. E. de *Laval* ✉. — LE GANELON, b. de Fr., dép. de la Sarthe (*Maine*), arr. de *Mamers* ✉, cant. de Fresnay.

SOUIERSKOÏ (*Russie d'Asie*), b. du gouv. et à 46 l. S. O. de Tobolsk.

SOUILLAC, pet. v. de Fr., dép. du Lot (*Quercy*). ✉ 🚗; c.-l. de cant., arr. et à 4 l. N. N. E. de Gourdon, 11 N. de Cahors. Long. occ. 0° 53'; lat. N. 44° 55'.

Manuf. de canons de fusil, haches, serpes, piques d'abordage ; cuirs, vins, volailles truffées ; syndicat marit., trib. de comm. Pop. du cant. 8970 hab.

SOUILLY, b. de Fr., dép. de la Meuse (*Lorraine*), c.-l. de cant., arr. et à 4 l. S. O. de *Verdun* ✉. Pop. du cant. 7936 hab.

SOULAC, vil. de Fr., dép. de la Gironde (*Bordelais*), à 7 l. N. O. de *Bordeaux* ✉.

SOULAINES, b. de Fr., dép. de l'Aube (*Champagne*), c.-l. de cant., arr. et à 4 l. N. de *Bar-sur-Aube* ✉. Pop. du cant. 5209 hab. — autre au dép. de Maine-et-Loire (*Anjou*), arr. d'*Angers* ✉, cant. de Pont-de-Cé.

SOULANCOURT, vil. de Fr., dép. de la H.-Marne (*Champagne*), arr. et à 10 l. N. E. de *Chaumont* ✉.

SOULLANS, b. de Fr., dép. de la Vendée (*Poitou*), à 2 l. S. de la Garnache, 17 N. O. de *Fontenay* ✉.

SOULVACHE, vil. de Fr., dép. de la Loire Inf. (*Bretagne*), arr. et à 5 l. N. O. de *Châteaubriant* ✉.

SOULZ-SOUS-FORÊTS, vil. de Fr., dép. du B.-Rhin (*Alsace*). ✉ 🖃; c.-l. de cant., arr. et à 3 l. S. q. O. de Weissembourg, 9 N. de Strasbourg. Fabr. d'armes ; rubans, cordes, etc. Pop. du cant. 18,462 hab.

SOUMOT (*Afr.*), v. du Kasson, près du Kaarta, à 7 l. E. de Sammé.

SOUNDAH (*Indes or.*), v. du Canara, c.-l. d'un distr. du même nom. Long. E. 72° 38′; lat. N. 14° 34′. Aux Anglais.

SOUPPES, vil. de Fr., dép. de Seine-et-Marne (*Isle-de-France*). ✉ 🖃; papet.; fabr. de limes. A 7 l. S. S. E. de Fontainebleau.

SOUPROSE, pet. v. de Fr., dép. des Landes (*Gascogne*), dans des marais, à 3 l. S. E. de *Tartas* ✉.

SOUR ou TYR (*Asie*), vil. de Syrie, bâti sur l'emplacement de la célèbre Tyr, sur le bord de la mer, à 6 l. S. q. O. de Saïde, 28 O. q. S. de Damas, 11 N. d'Acre. Long. E. 33° 1′; lat. N. 33° 19′.

SOURABAYA (*Océanie*), v. sit. sur la côte N. de l'île de Java. Comm. considérable avec les Philippines. Long. E. 110° 35′; lat. S. 7° 14′.

SOURAJE (*Russie d'Eur.*), pet. v. du gouv. et à 7 l. E. N. de Witepsk, 30 E. de Polotsk.

SOURDEVAL-DE-LA-BARRE, pet. v. de Fr., dép. de la Manche (*Normandie*) ; ✉, c.-l. de cant., arr. et à 2 l. N. de Mortain, 11 S. E. de St.-Lô. Nombreuses papet. Pop. de la v. 4306 hab. ; du cant. 10,588.

SOURE, *Saurium* (*Portug.*), pet. v de l'Estramadoure, à 7 l. et 1/2 S. q. O. de Coimbre, 8 N. de Lérida.

SOURHAUX, vil. de Fr., dép. du H.-Rhin (*principauté de Montbelliard*), à demi-l. N. E. de *Montbelliard* ✉.

SOURNAC, vil. de Fr., dép. de la Corrèze (*Limousin*), à 3 l. N. O. d'*Ussel* ✉.

SOURNIA, vil. de Fr., dép. des Pyrénées-Or. (*Roussillon*), c.-l. de cant., arr. et à 3 l. N. de *Prades* ✉. Pop. du cant. 3450 hab.

SOUSEL, *Susella* (*Portug.*), pet. v. de l'Alentejo, à 5 l. N. d'Estremos.

SOUSTONS, pet. v. de Fr., dép. des Landes (*Gascogne*), c.-l. de cant., arr. et à 6 l. O. N. de *Dax* ✉. Pop. du cant. 6950 hab.

SOU-TCHEOU-FOU (*Asie*), v. de la Chine, prov. de Kiang-nan, à 12 l. de la mer, 30 N. de Hang-tcheou-fou, 36 E. q. S. de Nankin. Long. E. 117° 25′; lat. N. 31° 21′. Elle renferme de nombreuses manuf. de soieries, et des teintureries.

SOUTERRAINE (la), pet. v. de Fr., dép. de la Creuse (*Limousin*) ; ✉, c.-l. de cant., arr. et à 7 l. O. de Guéret. Pop. du cant. 12,643 hab.

SOUTHAMPTON (*Angl.*), v. du comté de Hamp, avec un port commode, sur la Manche, à 5 l. S. O. de Winchester, 25 S. O. de Londres. Pop. 12,000 hab.

SOUVIGNÉ, b. de Fr., dép. de la Sarthe (*Maine*), à 1 l. N. de *la Ferté-Bernard* ✉.

SOUVIGNY, *Salviniacum*, pet. v. de Fr., dép. de l'Allier (*Bourbonnais*) ; ✉, c.-l. de cant., arr. et à 3 l. S. O. de Moulins. Pop. de la v. 2400 hab. ; du cant. 9654. — b. au dép. d'Indre-et-Loire (*Touraine*), à 3 l. E. d'*Amboise* ✉.

SOYONS, pet. v. de Fr., dép. de l'Ardèche (*Vivarais*), près du Rhône, à 7 l. N. E. de Privas, 2 S. q. O. de *Valence* ✉.

SPA (*Pays-Bas*), v. de la prov. et à 7 l. S. E. de Liège. Bains d'eaux minérales très fréquentés.

SPALATRO (*Emp. d'Autr.*), v. archiép., c.-l. de cercle dans la Dalmatie. Elle est bien fortifiée, et possède un port spacieux et profond. Elle est sit. sur le golfe de Venise, à 5 l. S. E. de Sébenico, 36 S. E. de Zara. Pop. env. 7000 hab.

SPALDING (*Angl.*), v. du comté de Lincoln, à 7 l. N. q. E. de Péterborough.

SPANDAU (*Prusse*), v. forte de la rég. de Postdam. Sa citadelle sert de prison d'état. Manuf. d'armes. Elle est sit. à 4 l. N. O. de Berlin.

SPANGENBERG (*Allem.*), v. de la Hesse électorale, à 6 l. S. E. de Cassel.

SPANISHTOWN (*Antilles*), v. de la Jamaïque. Sous la domination espagnole, elle s'appelait Sant-Jago de la Vega, et était cap. de l'île. Elle est à 5 l. O. de Kingstown.

SPARTANBOURG (*Amér. sept., Et.-Un.*), v. c.-l. d'un comté du même nom, dans la partie sept. de la Caroline du Sud.

SPARTEL, cap formant la pointe N. O. de l'Afrique. Long. occ. 8° 15′ 25″; lat. N. 35° 48′ 40″.

SPARTIVENTO (*Naples*), cap à l'extrémité S. de l'Italie, faisant la pointe E. du golfe de Messine. Lat. N. 37° 55′; long. E. 14° 20′.

SPASK (*Russie d'Eur.*), v. sur l'Ocha, dans le gouv. et à 15 l. de Riázan.

SPAY, b. de Fr., dép. de la Sarthe (*Maine*), à 2 l. et 1/2 S. du *Mans* ✉.

SPELLO (*Italie*), b. des Etats de l'Eglise, à 1 l. et 1/2 N. E. de Fuligno.

SPERLINGA (*Naples*), pet. v. de Sicile, à 8 l. S. O. de Cefalu.

SPEY (*Gr.-Bret.*), riv. d'Ecosse qui sort du lac de Spey, comté d'Inverness, et se jette dans la mer du Nord, à Speymouth.

SPEYERBACH (*Bav.*), vil. sur la rive gauche du Rhin, cercle et à 2 l. O. de Spire.

SPEZZIA (*Et. sardes*), v. du territ. de Gènes, avec un excellent port, sur le golfe de même nom, à 19 l. S. E. de Gènes, 26 N. E. de Florence. Pop. 4000 hab. — (*Grèce*), pet. île de l'archipel, à 3 l. O. S. O. d'Hydra. Elle a 2 l. de long sur 1 de large. Pop. 3000 hab.

SPICHEL (*Portug.*), cap formant la pointe S. de l'entrée du Tage. Lat. N. 38° 24′ 54″; long. O. 11° 32′ 47″.

SPIETZ (*Suisse*), b. du cant. et à 4 l. S. de Berne, sur le lac de Thoun.

SPIGNO (*Piémont*), b. à 3 l. S. O. d'Acqui, 9 S. E. d'Asti.

SPINA-LONGA (*Turq. d'Eur.*), vil. de Candie, avec un bon port, sur la côte N. E., à 9 l. N. O. de Setia.

SPINCOURT, vil. de Fr., dép. de la Meuse (*Lorraine*), c.-l. de cant., arr. et à 8 l. S. E. de Montmédy, 3 d'*Etain* ✉. Pop. du cant. 10,714 hab.

SPIRE (*Bav.*), v. sit. sur la rive gauche du Rhin, c.-l. de cercle, à 2 l. N. de Philipsbourg, 16 de Mayence et de Strasbourg. Pop. 5000 hab.

SPIRITU-SANTO (*Amér. mér.*), prov. du Brésil, sit. entre celles de Porto-Seguro au N., de Minas-Geraes à l'O., de Rio de Janeiro au S., et entre l'Atlantique au S. La v. de Spiritu-Santo, jadis c.-l. de cette prov., s'appelle auj. Villa-Velha. Elle est sit. près et au S. E. de Victoria.

SPITAL (*Emp. d'Autr.*), pet. v. de la H.-Carinthie, près de la Draye, à 15 l. O. de Clagenfurt. — autre (*Esp.*), dans la Catalogne, près de la mer, à 7 l. S. O. de Tarragone.

SPITHEAD (*Angl.*), rade sit. dans la Manche, entre Portsmouth et l'île de Wight. Elle peut contenir, dit-on, 1000 vaisseaux.

SPITZ (*Emp. d'Autr.*), pet. v. de la B.-Autriche, sur le Danube, à 15 l. O. de Vienne.

SPITZBERG (*Amér. sept.*). Les îles comprises sous la dénomination de Spitzberg s'étendent entre le 76° deg. 45′ et le 80° 7′ de lat. N., et entre le 6° deg. 40′ et le 21° 30′ de long. E. La principale est le Spitzberg proprement dit. Il est absolument inhabité, et n'est fréquenté que par les pêcheurs de baleine. Toutefois les Russes y ont un établissem.

SPOLETTE (*Italie*), v. des Etats de l'Eglise, c.-l. de la légation du même nom. Pop. env. 7000 hab. A 11 l. S. E. de Pérouse, 22 N. de Rome.

SPORADES (*Grèce*), îles de l'Archipel, le long de la côte occ. de l'Anatolie, à l'E. des Cyclades, entre Samos au N., et Rhodes au S. E. Les plus remarquables des îles Sporades sont, Stalimène, Skyro, Coulouri et Santorin.

SPRÉE (la), *Suevus* (*Prusse*), riv. qui prend sa source dans la Lusace, près des front. de la Bohême, à une petite distance du vil. d'Ebetsbach, coule au travers de la Lusace, arrose la marche de Brandebourg, et se jette dans le Havel, près de Spandau, après avoir traversé Berlin.

SPRIMBERG (*Prusse*), v. de la B.-Lusace, sur la Sprée, à 5 l. S. de Cottbus, 11 N. de Bautzen.

SPRINGFIELD (*Amér. sept., Et.-Un.*), v. de la Pensylvanie, à 5 l. de Philadelphie. Elle renferme de nombreuses manuf. — pet. v. dans l'Etat de Kentucky, à 24 l. E. N. de Francfort, 15 N. E. de Lexington. — autre dans l'Etat de Massachussets, sur la riv. de Connecticut, à 30 l. O. de Boston, 24 N. q. E. de New-Haven.

SPROTTAW (*Prusse*), v. de la Silésie, à 4 l. S. E. de Sagan, 9 O. q. S. de Glogaw.

SPY (*Pays-Bas*), vil. de la prov. et à 2 l. et 1/2 O. de Namur.

SQUILLACE, *Scylletitium* (*Naples*), v. de la Calabre ultér., avec un évêché, à 14 l. S. O. de San-Severino, 48 S. E. de Naples.

STAB (*Emp. d'Autr.*), pet. v. de Bohême, sur la riv. de Radbuze, à 5 l. S. O. de Pilsen, 17 S. E. d'Egra.

STABROECK (*Pays-Bas*), b. du Brabant mér., à 3 l. N. d'Anvers.

STADE (*Han.*), v. sit. à 16 l. N. N. E. de Brême, 9 N. E. de Hambourg, sur la rive gauche de l'Elbe, vers son emb. Pop. env. 6500 hab.

STADEN (*Allem.*), pet. v. du gr.-duché de Hesse-Darmstadt, à 3 l. E. de Friedberg, 5 N. de Hanau.

STADSBERG, autrefois *Marsberg* (*Et. prussiens*), pet. v. de Westphalie, à 5 l. S. de Paderborn, sur le Dimel.

STADTHAGEN (*Et. prussiens*), pet. v. de Westphalie, à 6 l. O. q. S. d'Hanovre, autant E. E. S. de Minden.

STADT LOHN (*Et. prussiens*), pet. v. de Westphalie, à 7 l. N. E. de Rees, 2 S. O. d'Ahaus, 13 N. O. de Munster. — VORINGEN (*Wurtemberg*), b. à 4 l. S. E. de Hohenzollern, 14 S. O. d'Ulm. — WORBIS (*Prusse*), b. de la rég. d'Erfurt, à 4 l. S. q. E. de Duderstadt.

STAFFA (*Gr.-Bret.*), pet. île d'Ecosse, à l'O. de celle de Mull, et à 3 l. N. E. de celle d'Iona, d'env. demi-l. de long sur un quart de large. On y admire la grotte de *Fingal*. Elle a 371 pieds de long, 250 d'élévation jusqu'au sommet de l'arcade extérieure, et 53 pieds d'ouverture.

STAFFARDA (*Et. sardes*), pet. v. du Piémont, à 1 l. et 1/2 N. O. de Saluces.

STAFFORD (*Angl.*), v. cap. du Staffordshire, à 11 l. O. q. S. de Derby, 14 N. de Worcester, 45 N. O. de Londres. Long. occ. 4° 27′; lat. N. 52° 50′. Manuf. de draps, souliers et bottes. Pop. 5000 hab. Son comm. est favorisé par un canal qui communique avec la Trent. — comté borné N. O. par celui de Chester, N. E. par celui de Derby, E. par le même, S. par celui de Worcester, O. par celui de Shrop. La partie mér. est fertile en céréales. Le nord élève des bestiaux nombreux. Mines de fer et de houille. Superficie, 108 l. carrées. Pop. 300,000 hab. Fonderies; manuf. en tout genre.

TAGNO (*Emp. d'Autr.*), pet. v. épisc. de la Dalmatie, à l'entrée de la presqu'île de Sabioncello, 10 l. N. N. O. de Raguse.

STAGIRA (*Grèce*), pet. v. sit. sur le golfe de Contessa. Patrie d'Aristote. A 6 l. N. O. de Contessa.

STAIMS (*Angl.*), pet. v. du comté de Middlesex, sur le bord sept. de la Tamise. Pop. 2000 hab. A 6 l. de Londres.

STAINVILLE, b. de Fr., dép. de la Meuse (*duché de Bar*), arr. et à 3 l. S. q. E. de *Bar-sur-Ornain* ✉.

STALIMÈNE, *Lemnos* (*Archipel grec*), île qui a 10 l. de long sur 8 de large, à 14 l. E. S. du mont Athos. Long. E. de 22° 55′ à 23° 13′; lat. N. de 39° 47′ à 40° 2′. Cette île est montagneuse, mais fertile. Soie, huile, coton; terre sigillée. Eaux thermales. Deux ports sur la côte mér., Cadia et San-Antonio.

STALLIDA (*Grèce*), b. de Thessalie, au fond du golfe et à 3 l. N. de Zeitoun, 9 S. S. O. de Volo.

STALLUPOENEN (*Prusse*), pet. v. de la rég. de Gumbinnen, a 16 l. S. E. de Tilsitt. Comm. de bestiaux.

STAMFORD (*Amér. sept., Et.-Un.*), pet. v. du Connecticut, à 12 l. N. E. de New-York, 63 O. O. S. de New-Haven. — autre, dans le Kentucky, à 18 l. S. E. de Francfort, 16 S. de Lexington. — (*Angl.*), b. du comté de Lincoln, sur les front. de celui de Leicester, près du Welland, à 16 l. S. de Lincoln, 5 S. E. d'Oakham. Pop. 4600 hab. Long. occ. 2° 41′; lat. N. 52° 39′.

STAMPALIE (*Archipel grec*), île sit. à 8 l. O. de celle de Stanco, 10 S. E. d'Amorgos. Long. E. de 23° 59′ à 24° 8′; lat. N. de 36° 35′ à 36° 44′. Elle a deux ports, l'un au N. et l'autre au S. Sa longueur est de 6 l. sur 2 et 1/2 de large. Elle est agréable et fertile.

STANCHO ou STANÇO, *Cos* (*Archipel grec*), île sit. près des côtes de l'Anatolie, à 5 l. N. E. de Stampalie, et 16 N. O. de Rhodes. Elle a 10 l. de long sur 4 de large. Excellens pât., vignes, orangers, figuiers, etc. Fabr. d'étoffes de laine très fines. Patrie d'Hippocrate et d'Apelles. — v. cap. de l'île de Cos, avec un port et un chât. Long. E. 24° 28′; lat. N. 36° 22′. — golfe qui s'avance de 13 l. dans l'Anatolie, entre les caps Gréo et Petra.

STANDIA (*Archipel grec*), pet. île au N. et à 4 l. N. de la v. de Candie. Long. E. 22° 49′; lat. N. 35° 36′.

STANDON (*Angl.*), b. du comté et à 2 l. N. E. de Hertford, 9 N. de Londres.

STANFFEN (*Allem.*), pet. v. du gr.-duché de Bade, à 3 l. S. de Fribourg.

STANHOPE (*Angl.*), b. du comté et à 7 l. S. S. O. de Durham.

STANIS (*Gr.-Bret.*), b. de la côte or. de l'Ecosse, au comté et à 7 l. N. N. O. d'Aberdeen.

STANISLAWOW (*Emp. d'Autr.*), v. de la Gallicie, sur la Bistricza. Pop. 6500 hab. Long. E. 22° 33′; lat. N. 48° 56′.

STANOVOY (*Russie d'Asie*), chaîne de mont. entre le 120e et le 135e deg. de long. E. le long de la mer d'Ochotsk, jusqu'à l'extrémité N. E. du Kamtschatka.

STANQUE-DE-VAREZ (*Esp.*), pet. v. et cap de la Galice, à 9 l. N. E. de Mondonedo. Lat. N. du cap, 43° 47′ 25″; long. occ. 9° 59′ 15″.

STANTON (*Angl.*), b. du comté et à 5 l. E. N. E. de Lincoln, 47 N. de Londres. — autre (*Amér. sept., Et.-Un.*), dans l'Etat de Virginie.

STANTZ (*Suisse*), b. du cant. d'Underwald, à 3 l. S. de Lucerne, et à 1 l. du lac.

STANTZTADT (*Suisse*), vil. du cant. d'Underwald, sur le lac de Lucerne.

STARAJA LADOGA (*Russie d'Eur.*), pet. v. du gouv. de Novogorod, au bord du Wolckow. — Russa, pet. v. du gouv. de Novogorod, au confl. de la Russa et de la Polissa. Salines considérables. Pop. 5300 hab. A 14 l. S. E. de St.-Pétersbourg.

STARCKENBERG (*Allem.*), b. du gr.-duché de Hesse-Darmstadt, avec château, à 5 l. S. de Darmstadt.

STARENBERG (*Bav.*), pet. v. du cercle de l'Isar, près du lac de Wurmsée, à 6 l. S. O. de Munich.

STARGAR (*Prusse*), pet. v. de la rég. de Stettin, sur l'Ihna. Manuf. d'étoffes; fabr. de tabac, savon, etc. Académie. Pop. 7000 hab. A 6 l. S. E. de Stettin. Long. E. 12° 47′; lat. N. 55° 17′. — autre (*Allem.*), au duché de Mecklenbourg, avec chât. Manuf. de toiles. A 5 l. N. E. de Strélitz, 12 S. O. d'Anclam.

STASFORD (*Prusse*), pet. v. de la rég. de Magdebourg, à 6 l. S. de cette ville. Salines.

STATEN-ISLAND ou Ile des Etats (*Amér. sept., Et.-Un.*), île sit. dans la rade de New-York. Elle forme le comté de Richmond. 7 l. de long, 5 de large. A l'O. de Long-Island.

STATESBOURG (*Amér. sept., Et.-Un.*), v. de la Caroline du Sud, à 7 l. S. q. E. de Cambden, dans le distr. de Claremont.

STATS-VORLAND (*Et. danois*), île sit. au S. E. du Spitzberg, séparée de la grande île par le détroit de Jean Hyre. Lat. N. 77° 12′; long. E. 19° 15′.

STATIMAKA (*Turq. d'Eur.*), pet. v. de Romélie, à 4 l. S. de Philippopoli.

STAUNTON (*Amér. sept., Et.-Un.*), pet. v. de Virginie, comté d'Augusta, sur le Milddle-Crecks. à 34 l. S. O. de Washington. Pop. 1500 hab. Long. O. 81° 25′; lat. N. 38° 22′.

STAVANGER (*Et. suédois*), v. marit. de Norvège, gouv. et à 30 l. N. de Christiansand, 37 S. de Berghen. Long. E. 3° 36′ 30″; lat. N. 58° 58′ 20″. Pop. 2500 habitans.

STAVELO (*Pays-Bas*), pet. v. de la Flandre occ. Tanneries; fabr. d'étoffes croisées, draps, colle-forte. A 2 l. O. de Malmédy, 1 S. de Limbourg. Long. E. 3° 55′; lat. N. 50° 28′.

STAVENHAGEN (*Allem.*), pet. v. du gr.-duché de Mecklenbourg-Schwérin, à 10 l. S. E. de Rostock.

STAVEREN (*Pays-Bas*), v. de Hollande, sur le Zuyderzée, à l'emb. d'une pet. riv.; à 4 l. O. de Slooten. Long. E. 3° 10′; lat. N. 52° 46′.

STAVROPOL (*Russie d'Eur.*), v. du gouv. de Simbirsk, sur le Konnéi-Volschki, l'un des bras du Volga. 3000 hab. Comm. de poissons, moutons, suif; forges. A 20 l. S. de Simbirsk. Long. E. 46° 50′; lat. N. 53° 36′.

STAYNING (*Angl.*), b. du comté de Sussex, à 9 l. E. de Chichester.

STECKBORN (*Suisse*), b. du canton de Thurgovie, sur le lac de Zell, et à 3 l. O. de Constance.

STEENBERG (*Pays-Bas*), pet. v. forte du Brabant sept., à 2 l. N. E. de Berg-op-Zoom, 7 O. de Breda. Long. E. 2° 3′; lat. N. 51° 34′.

STEENVOORDE, b. de Fr., dép. du Nord (*Flandre*), c.-l. de cant., arr. et à 2 l. N. E. de Hazebrouck, 1 E. de *Cassel* ✉. Tanneries; fabr. de fils et de laines filées. Pop. du cant. 14,460 hab.

STEENWICK (*Pays-Bas*), v. forte de Hollande, sur l'Aa, à 8 l. S. E. de Slooten. Long. E. 3° 40′; lat. N. 52° 50′. — (fort) (*Amér. sept., Et.-Un.*), pet. v. de l'Etat de New-York, sur la Mohauk, à 6 l. N. E. d'Onéida.

STEFANO-DI-BELBO (San) (*Etats sardes*), b. du Piémont et à l'O. d'Acqui, sur le Belbo.

STEFANO (San-) (*Italie*), p. de Toscane, défendu par une fort., à 3 l. d'Orbitello. — autre (*Naples*), pet. v. de Sicile, dans le Val-di-Demona, entre Céfalu et Caronia. Pop. 3000 hab.

STEGEBORG (*Suède*), pet. v. marit. du gouv. de Calmar, à 4 l. N. de cette v. et à 30 l. S. O. de Stockholm.

STEIN (*Suisse*), v. sit. sur la droite du Rhin, à sa sortie du lac de Zell, cant. de Schaffhouse, à 11 l. N. E. de Zurich,

6 de Constance. Long. E. 6° 25′; lat. N. 47° 52′.

STEINACH (*Bav.*), pet. v. sit. dans le cercle du Mayn. 7300 hab. A 2 l. N. de Culmbach. — autre, princ. et à 9 l. N. O. de Cobourg. Carrière de marbre.

STEINAU (*Prusse*), pet. v. de la rég. de Breslau, à 3 l. N. O. de Wolau, sur la gauche de l'Oder. Fabr. de draps. Pop. 2000 hab.

STENAU (*Allem.*), b. du gr.-duché de Hesse-Darmstadt, sur la Kintzig, à 5 l. N. E. d'Orbe.

STEINBACH (*Allem.*), pet. v. du gr.-duché et à 1 l. S. de Bade. Bons vins. — autre, Hesse électorale, à 2 l. E. de Schmalkalden. — autre (*Prusse*), rég. de Cologne, près de Mulheim.

STEINEN (*Suisse*), b. du cant. et à 1 l. N. de Schweitz, sur le penchant du Rossberg.

STEINHEIM (*Allem.*), pet. v. du duché de Hesse-Darmstadt, sur le Mayn, à 4 l. O. de Francfort. — autre, sur l'Emmer, à 10 l. N. O. de Paderborn.

STEINHADE (*Han.*), b. du comté de Shauenbourg-Lippe, à 5 l. N. O. de Hanovre.

STEIFNISK ou STENIZBCK (*Empire d'Autr.*), pet. v. de la Gallicie occ., à 40 l. N. O. de Cracovie.

STEINKERQUE (*Pays-Bas*), vil. sit. à 3 l. S. O. de Halle.

STEINSULTZ, vil. de Fr., dép. du H.-Rhin (*Alsace*), à 2 l. et 1/2 E. q. S. d'*Altkirch* ✉.

STEKE (*Dan.*), pet. v. au bord d'un lac, dans l'île de Mœn, à 14 l. S. de Copenhague.

STENAY, v. forte de Fr., dép. de la Meuse (*Lorraine*), ✉ 🖃, sur la droite de la Meuse, c.-l. de cant., arr. et à 3 l. S. O. de Montmédy, 9 N. q. O. de Verdun. Long. E. 2° 53′; lat. N. 49° 31′. Forges, soieries, fouleries, etc. Pop. de la v. 3600 hab., et du cant. 11,830.

STENDAL (*Prusse*), v. de la rég. de Magdebourg, à 12 l. N. N. E. de Magdebourg, 24 O. O. N. de Berlin. Long. E. 9° 35′; lat. N. 42′. Manuf. de draps et cuirs.

STENFURT (*Prusse*), pet. v. de la rég. de Munster, sur la Wecht, à 11 l. O. de Munster, 5 S. E. de Bentheim. Long. E. 4° 50′; lat. N. 52° 15′.

STENSTATT (*Allem.*), pet. v. du gr.-duché de Bade, à 1 l. et 1/2 S. O. de Badenweiller, 1 S. E. de Neubourg.

STEPENITZ (*Prusse*), pet. v. de la rég. de Stettin, avec un port à l'emb. de l'Oder, dans le Frische-Haff, à 7 l. N. N. E. de Stettin. Long. E. 12° 25′; lat. N. 53° 40′. Chantiers de construction.

STEPHANSVERT (*Pays-Bas*), pet. v. forte sit. dans une île formée par la Meuse, à 2 l. et 1/2 S. de Ruremonde. Long. E. 3° 31′; lat. N. 51° 9′.

STERLITAMATZK (*Russie d'Asie*), pet. v., c.-l. du cercle du gouv. et à 26 l. S. d'Ufa, 50 N. N. O. d'Orenbourg. Long. E. 54° 55′; lat. N. 53° 30′.

STERNBERG (*Prusse*), pet. v. de la rég. de Francfort-sur-l'Oder, à 10 l. E. de cette ville, autant S. E. de Custrin. Long. E. 12° 52′; lat. N. 52° 20′. — autre (*Allem.*), duché de Mecklenbourg, sur un lac, à 6 l. S. O. de Gustrow, 7 N. E. de Schwerin. — autre (*Emp. d'Autr.*), dans la Bohème, faisant partie du cercle et à 5 l. S. de Kaurzin, 11 S. E. de Prague.

STERZINGEN (*Emp. d'Autr.*), b. du Tyrol, à 6 l. N. O. de Brixen, 9 S. d'Inspruck. Fabr. d'armes blanches; mines d'argent.

STETTEN, vil. de Fr., dép. du H.-Rhin (*Alsace*), à 3 l. E. d'*Altkirch* ✉.

STETTIN (*Prusse*), v. de la Poméranie, sit. sur la gauche de l'Oder, à 10 l. E. q. N. de Prenzlow, 8 O. de Stargard, 28 N. N. E. de Berlin. Long. E. 12° 15′; lat. N. 53° 25′. Pop. 23,000 hab. Ecoles de droit, de médecine, de théologie, de mathématiques, de navigation. Manuf. d'étoffes, de chapeaux, de bas, de rubans, de papiers peints; tanneries, savonneries, raffineries de sucre; fabr. de pompes à feu, chantiers de construction, etc. 100 mètres font 155,59 aunes de Stettin. — la rég. de Stettin a 400 l. carrées de superficie, et 335,000 ames. Elle est divisée en 13 cercles. — (New-) (*Prusse*), pet. v. de la rég. de Cœslin, à 16 l. S. E. de cette ville.

STEYER, *Styra* (*Emp. d'Autr.*), pet. v. du cercle de Trann, au confl. de la Steyer et de l'Enns, à 8 l. S. de Lintz, 36 O. O. S. de Vienne. Long. E. 12°; lat. N. 48°. 10,000 hab. Fabr. de draps; manuf. de coutellerie, ustensiles de fer et d'acier; manuf. d'armes.

STEYERECK (*Emp. d'Autr.*), pet. v. de la H.-Autriche, près du Danube, à 3 l. E. de Lintz, 32 O. de Vienne.

STEYNING (*Angl.*), b. du comté de Sussex, sur l'Adur. 1200 hab. Deux députés au parlement; bourg pourri. A 20 l. S. O. de Londres.

STIGLIANO (*Naples*), pet. v. de la Basilicate, à l'E. de Salandra, et à 10 l. S. E. d'Acerenza.

STIRLING (*Gr.-Bret.*), v. d'Ecosse, cap. du comté du même nom, sur le

bord du golfe de Forth, à 10 l. N. E. de Dunbarton, 12 N. O. d'Edinbourg. Long. occ. 6° 16'; lat. N. 56° 9'. Château fort antique. Manuf. de tapis, de tissus de coton, etc. Pop. 6000 hab. — comté borné N. et E. par les comtés de Berth et de Clakmannan, O. par celui de Dunbarton, S. par ceux de Renfrew et de Linlithgow. Pays montagneux au S.; très fertile sur le bord du Forth. Superf., 66 l. carrées. Pop. 58,500 hab. Stirling et Falkirk, villes principales.

STOBI (*Turq. d'Eur.*), pet. v. sit. à 16 l. N. d'Edissa, 28 N. O. de Saloniki. Long. E. 19° 52'; lat. N. 41° 32'.

STOCHEM (*Pays-Bas*), pet. v. sit. sur la Meuse, à 4 l. N. de Maestricht. Long. E. 3° 25'; lat. N. 51° 2'.

STOCKACH (*Allem.*), pet. v. du gr.-duché de Bade, à 2 l. S. E. de Nellenbourg, 7 N. de Constance. Eaux min.

STOCKBRIDGE (*Angl.*), b. du comté de Hants, à 3 l. N. O. de Winchester. Pop. 650 hab. Deux députés au parlement. Bourg pourri.

STOCKERAU (*Emp. d'Autr.*), b. de la B.-Autriche, sur le Danube. Fabr. de cotonnades et de liqueurs. Pop. 3601 hab. A 8 l. N. N. O. de Vienne.

STOCKHOLM (*Suède*), v. marit., cap. du roy., sit. sur le lac Melar, proche la mer Baltique, à 113 l. N. E. de Copenhague, 150 O. de St.-Pétersbourg, 165 N. de Berlin, 320 N. E. de Londres, 260 N. O. de Vienne, 450 N. O. de Constantinople, 380 N. E. de Paris. Long. E. 15° 43' 15"; lat. N. 59° 20' 31". Le port est spacieux et commode, mais l'entrée en est difficile. Stockholm renferme un grand nombre d'édifices remarquables, des académies, des sociétés savantes, littéraires et de bienfaisance. Sa pop. est d'environ 70,000 hab. Les comptes se font dans cette place en rigsdaler species de 48 skillings, valant 5 fr. 79 c.; 100 mètres font 168,48 aunes de Stockholm. Cette ville fait un comm. considérable. Elle possède une fonderie de canons, des chantiers de construction, des raffineries de sucre, des fabr. de verre et de porcelaine; des manuf. de laine et de soie, toiles, basins, indiennes, toiles à voiles.

STOKPORT (*Angl.*), v. du comté de Chester, à 4 l. S. E. de Manchester, 75 N. N. O. de Londres. Elle a un port sur la Mersey, et elle possède des fabr. de tissus de coton, de dentelles, de mousselines; des chapelleries, etc. Elle fait un comm. considérable de fromages, dits de Chester. Pop. env. 23,000 hab.

STOCKTON (*Angl.*), pet. v. du comté et à 8 l. S. E. du Durham. Elle fait beaucoup de comm., et renferme de nombreuses manuf. Pop. env. 5000 hab.

STOLBERG (*Et. prussiens*), pet. v. de la rég. de Mersebourg, à 5 l. N. E. de Nordhausen, 9 O. de Mansfeld. Elle a des usines où se travaillent les métaux tirés des mines de son territ. — autre (*Saxe*), en Misnie, à 6 l. E. S. de Zwikau, 15 S. O. de Dresde. — (*Et. prussiens*), pet. v. du gr.-duché du B.-Rhin, à demi-l. N. E. de Cornéli-Munster, 2 S. E. d'Aix-la-Chapelle. Ses env. abondent en mines de cuivre, fer, plomb, calamine, charbon de terre. Stolberg renferme des manuf. de draps, toile cirée, savon, laiton, martinets; raffineries de cuivre et de plomb, tréfileries de fil de fer et de laiton.

STOLHOFFEN (*Allem.*), b. du gr.-duché de Bade, près de la rive droite du Rhin, à 7 l. N. E. de Strasbourg.

STOLPE (*Prusse*), v. de la Poméranie, sur la riv. de son nom, à 21 l. E. E. N. de Colberg, 22 O. de Dantzick. Pop. 5400 hab.

STOLPEMUND (*Prusse*), pet. v. de la Poméranie, sur la mer Baltique, à 5 l. N. de Stolpe et à l'emb. de cette rivière.

STOLPEN (*Saxe*), pet. v. à 7 l. E. de Dresde, 2 N. de Hohenstein.

STOLZENAU (*Han.*), b. à 5 l. S. q. O. de Nieubourg, près du Weser.

STONE (*Angl.*), b. du comté de Stafford, sur la Trent, à 2 l. N. de Stafford, 55 N. O. de Londres.

STONEHAVEN (*Gr.-Bret.*), b. d'Ecosse, comté de Kincardine, à 4 l. S. q. O. d'Aberdeen.

STONE-HOUSE (*Angl.*), pet. v. du comté de Devon, près de Plymouth. Pop. env. 7000 hab.

STONINGTON (*Amér. sept., Et.-Un.*), v. du Connecticut, à 4 l. S. q. E. de New-London.

STORCKAU (*Prusse*), pet. v. de la rég. de Postdam, sur la Sprée, à 9 l. S. E. de Berlin. Fabr. de toiles et de draps.

STORNAWAY (*Gr.-Bret.*), v. d'Ecosse, cap. de l'île de Lewis, sur la côte E.

STOUGHTON (*Angl.*), pet. v. du comté de Sussex, au N. E. de Racton.

STOUR (*Angl.*), riv. qui prend sa source dans le comté de Cambridge, et se jette dans la mer du Nord.

STOURBRIDGE (*Angl.*), v. du comté et à 10 l. N. de Worcester. Elle est manufacturière, et compte plus de 4000 habitans.

STOW-MARKET (*Angl.*), b. du comté de Suffolk, sur l'Orwel. Fabr. de tamis, étoffes de laine, etc. A 4 l. et 1/2 N. N. O. d'Ipswich, 22 N. N. E. de Londres.

STOWON-THE-WOODS (*Angl.*), b. du comté et à 10 l. N. E. de Glocester.

STRABANE (*Gr.-Bret.*), v. d'Irlande, comté de Tyrone, à 4 l. O. S. O. de Londonderry.

STRACKONITZ (*Emp. d'Autr.*), v. de Bohême, sur la Watawa, cercle de Prachen, à 2 l. S. E. de Budweis.

STRADELLA (la) (*Et. sardes*), pet. v. à 4 l. S. E. de Pavie, 12 E. N. d'Alexandrie.

STRAKI (*Afr.*), b. d'Egypte, entre la mer et le lac de Selaket, à 12 l. S. O. d'El-Arish.

STRALSUND (*Prusse*), v. de la Poméranie, sur la Baltique, où elle a un bon port, vis-à-vis l'île de Rugen, dont elle n'est séparée que par le détroit d'Egel; à 28 l. N. q. O. de Stettin, 13 N. O. de Gustrow. Elle possède des fabr. de tabacs, de toiles, de draps, de savon; des verreries, etc., et elle fait un comm. maritime assez actif. Pop. 14,000 hab.

STRAMBINO (*Et. sardes*), vil. du Piémont, à 2 l. S. E. d'Ivrée.

STRANGFORD (*Gr.-Bret.*), pet. v. d'Irlande, au comté et à 2 l. N. de Down.

STRANRAWER (*Gr.-Bret.*), v. d'Ecosse, comté de Wightown, à 2 l. E. de Port-Patrick.

STRASBERG (*Han.*), v. sit. à 5 l. N. E. de Nordhausen, renommée par ses mines d'argent.

STRASBOURG, v. forte de Fr., sur la riv. d'Ill, près du Rhin, c.-l. du dép. du B.-Rhin (*Alsace*); ✉ 🚂; évêché, trib. de 1re inst. et de comm.; académie universitaire, faculté de théologie du culte protestant; faculté de droit, de médecine, des sciences et des lettres; consistoire général des protestans du Haut et du B.-Rhin; synagogue consistoriale des juifs; c.-l. de la 5e div. milit.; collége royal, école de pharmacie, école vétérinaire, musée, bibliot. publ., hôtel des monnaies (lettres BB); conseil de prud'hommes, chambre de comm., entrepôt du comm. de France, de Suisse et d'Allemagne; fabr. de draps, tapis, tapisseries, toiles, bergames, moquettes, pelleteries, chapelleries, armes, eaux-de-vie, tonneaux, instrumens de musique; fabr. et comm. de tabac; fonderies, foreries de canons, taillanderies, forges considérables, orfévrerie supérieure; manuf. de liqueurs, faïence, porcelaine. Le territ. produit vin, tabac, garance, chanvre. Strasbourg tire sur Paris et Lyon à une ou deux usances et à courts jours; sur Amsterdam et Hambourg, à jours nommés; sur Francfort, à courts jours, et à 2 et 3 mois de date; et en foires de Pâques et de septembre, sur Bâle et sur Vienne, à courts jours, et à 2 et 3 mois de date. Foires le mercredi de la semaine de Pâques 3 jours, le 25 juin 15 jours, le 18 décembre 6 jours, le 26 décembre 15 jours. La cathédrale est une des plus belles de l'Europe. On voit dans cette église, à côté du chœur, une horloge qui passe pour un chef-d'œuvre de mécanique. On admire aussi à Strasbourg l'hôtel de ville, l'hôpital, et la tour de la cathédrale. Patrie de Guttemberg, un des inventeurs de l'imprimerie. Cette ville est à 22 l. N. de Bâle, 30 E. de Nancy, 41 S. E. de Luxembourg, 37 S. q. O. de Mayence, 116 de Paris (distance légale, 464 kilom.). On paie de Paris 60 postes. Long. E. 5° 24′ 36″; lat. N. 48° 34′ 56″. Strasbourg renferme 49,660 hab., et forme 4 cant. ou justices de paix. L'arr. compte 193,435 individus.

STRASBURG (*Prusse*), pet. v. de la rég. de Postdam, à 4 l. E. de Prentzlau. — autre, dans la rég. de Marienwerder, à 12 l. de Thorn.

STRASNITZ (*Emp. d'Autr.*), v. de Moravie, cercle et à 5 l. S. de Hradisch. Eaux minérales.

STRATFORD (*Angl.*), b. du comté et à 3 l. S. O. de Warwick. Patrie de Shakespeare. — autre, en Irlande, comté de Wicklow, à 9 l. S. de Dublin. — autre (*Angl.*), comté et à 4 l. E. de Buckingham. — autre (*Amér. sept., Et.-Un.*), au Connecticut, à 5 l. S. O. de New-Haven, 56 N. E. de Philadelphie.

STRATHAVEN (*Gr.-Bret.*), b. d'Ecosse, au comté et à 4 l. N. O. de Lanark.

STRATHERY (*Gr.-Bret.*), pet. v. du comté de Sutherland, en Ecosse, sur le bord sept. d'un lac, à 12 l. O. q. S. de Wich.

STRAUBING (*Bav.*), v. forte sur la rive droite du Danube, à 9 l. S. E. de Ratisbonne, 26 N. E. de Munich. Pop. 6000 hab. Le comm. y est très actif.

STRAUGEN (*Prusse*), pet. v. de Silésie, à 11 l. O d'Oels, 9 N. N. O. de Breslau.

STRAUSBERG (*Prusse*), v. de la

moyenne Marche de Brandebourg, à 8 l. N. E. de Berlin. Manuf. de toiles.

STREHLA (*Saxe*), pet. v. de Misnie, sur l'Elbe, à 7 l. N. q. O. de Messein.

STREHLEN (*Prusse*), pet. v. de Silésie, à 6 l. O. de Prieg, sur la riv. d'Olaw. Fabr. de toiles de coton.

STHEILBERG (*Bav.*), v. sit. à 16 l. E. de Bareuth.

STRELITZ (*Allem.*), pet. v. du duché de Mecklenbourg-Strelitz, résidence du duc, à 5 l. S. O. de Stargard, sur un lac. Pop. env. 7000 hab. — (*Prusse*), pet. v. de Silésie, à 4 l. d'Oppeln.

STRENGNES (*Suède*), v. de Sudermanie, sur le lac Mélar, à 14 l. S. O. d'Upsal, 12 O. de Stockholm.

STREZBRA (*Emp. d'Autr.*), v. de Bohême, à 5 l. O. de Pilsen, remarquable par ses mines d'argent.

STRIGONA (*Emp. d'Autr.*), b. de la B.-Hongrie, près la riv. de Muhr, à 47 l. S. de Vienne. Patrie de St. Jérome.

STRIVOLI, *Strophades* (*Grèce*), deux pet. îles de la mer Ionienne, au S. de celle de Zante. Fruits excellens.

STROMA (*Gr.-Bret.*), pet. île d'Ecosse, à 1 l. de la côte du comté de Caitness.

STOMBERG (*Et. prussiens*), pet. v. du gr.-duché du B.-Rhin, à 8 l. N. O. de Paderborn. — autre, dans la régence de Coblentz, à 2 l. et 1/2 S. E. de Simmeren. Manuf. de lainages et de toiles; mines de fer, usines; forges; carrières de marbre et pierres à chaux; tanneries et papeteries.

STROMBOLI (*Naples*), une des îles Lipari, la plus sept. Elle n'a que 4 l. de circuit, mais elle produit du coton et d'excellent vin. Elle est sit. à 2 l. et 1/2 N. E. de l'île de Panaria, à 15 et 1/2 O. de Nicotera.

STRONGOLO (*Naples*), pet. v. de la Calabre citér., à 1 l. de la mer, 3 N. E. de Santa-Severina.

STROPPIANA (*Et. sardes*), vil. du Piémont, à 2 l. S. de Verceil.

STRUTT, vil. de Fr., dép. du H.-Rhin (*Alsace*), à 2 l. S. O. d'Altkirch.

STRYEN (*Pays-Bas*), vil. de Holl., à 2 l. et 1/2 S. O. de Dordrecht.

STUHLINGEN (*Allem.*), v. du gr.-duché de Bade, à 4 l. N. O. de Schaffhouse, 3 S. O. de Furstemberg.

STUTTGARD (*Wurtemberg*), v. cap. du roy., et résid. ordinaire du roi, sur un pet. ruisseau, près du Neckar, à 16 l. S. E. de Philisbourg, 19 et 1/2 E. de Bade, 21 E. de Strasbourg, 146 E. de Paris. On y remarque le palais du roi, une académie de peinture et sculpture, la bibl., l'observatoire, et le gymnase. Il y existe des fabr. de cuirs, de draps, d'ouvrages d'or et d'argent, de tabac, de lainages, de soieries, et de cordages. Pop. env. 28,000 hab.

STYRIE (*Emp. d'Autr.*), contrée avec titre de duché, bornée O. par le roy. de Bav., S. par la Carinthie et la Carniole, E. par la Hongrie, S. par la B.-Autr. Sa Pop. est de 800,000 hab. Elle se divise en haute et basse. La haute est au N. O. Judembourg en est la v. la plus considérable. La basse est au S. E. Gratz en est la cap. Ce pays est montagneux, mais bien cultivé; on y recueille du blé, un peu de vin. Il y existe des mines d'excellent fer, de cuivre, de charbon de terre, et des salines.

STYROM (*Et. prussiens*), b. de la rég. de Clèves, à 2 l. E. de Duisbourg, 6 N. de Dusseldorf.

STYX (*Grèce*), ruisseau de la Morée, sortant du lac Phénée, et coulant au N. de la v. de Nonacris.

SUAKEM (*Afr.*), v. et port dans une pet. île de la côte occ. de la mer Rouge, à l'opposite de Konfondah, et à env. 70 l. S. O. de Djidda. Long. E. 35° 57; lat. N. 19° 28'.

SUAUX, vil. de Fr., dép. de la Charente (*Angoumois*), arr. de Confolens, cant. de *St.-Claude* ✉.

SUBBIACCO, *Sublaqueum* (*Italie*), pet. v. des ét. de l'Eglise, dans la légation, et à 14 l. E. N. E. de Rome.

SUBERSBERG (*Bav.*), b. près de l'Iler, à 4 l. et 1/2 S. de Kemptem.

SUBEYT (*Afr.*), v. de l'état de Maroc, prov. de Duquela, sur l'Ommirabi. Comm. de cire et de miel.

SUBLAINES, v. de Fr., dép. d'Indre-et-Loire (*Touraine*), à 3 l. S. d'*Amboise* ✉.

SUBTRAY-MÉZIÈRE, b. de Fr., dép. de l'Indre (*Berry*), à 4 l. et 1/2 N. E. du *Blanc* ✉.

SUC et SEUTENAC, vil. de Fr., dép. de l'Arriége (*Pays de Foix*), arr. de Foix, cant. de *Tarascon* ✉.

SUCCA (la), *Dissia* (*Afr.*), b. de l'état de Tripoli, sur le bord occ. du golfe de Sidra, à 69 l. E. S. de Tripoli, 38 E. S. de Lebda.

SUCCADANA (*Océanie*), pet. v. sit. dans la partie or. de l'île de Bornéo.

SUCÉ, vil. de Fr., dép. de la Loire-Inf. (*Bretagne*), arr. et à 3 l. O. de *Nantes* ✉.

SUCHITEPEQUE (*Amér. sept.*), v.

du Guatemala, dans l'état de Chiapa, près de la côte du gr. Océan, à 45 l. N. O. de Guatemala.

SUCY, b. de Fr., dép. de Seine-et-Oise (*Brie*), arr. et à 4 l. N. de *Corbeil* ✉, 3 S. E. de Paris.

SUDAK, *Saldaia* (*Russie d'Eur.*), v. avec un bon port, sur la côte mér. de la Crimée, à 10 l. O. de Caffa. Long. E. 32° 15; lat. N. 43° 8'. Son territ. produit du vin estimé.

SUDBURY (*Angl.*), v. du comté de Suffolk, sur le Stour, à 7 l. O. q. S. d'Ipswick, 6 N. O. de Colchester.

SUDERHAMN (*Suède*), pet. v. à 10 l. S. de Hudwikswal, 25 N. E. de Falun, près du golfe de Bothnie. Manuf. d'armes.

SUDERKŒPING (*Suède*), v. de l'Ostro-Gothie, à 5 l. S. E. de Norkœping.

SUEDE (*Europe*). Contrée comprise entre le 55° et le 69° de lat. N.; et entre le 9° et le 22° de long. E. Elle a pour limites, au N. O. et à l'O, la Norwège, dont elle est séparée par la chaîne des monts Kœlen; au N. la Laponie, au N. E. la Russie; le golfe de Bothnie et la mer Baltique baignent son littoral à l'E. et au S. La Suède a 270 l. de long sur 160 de large. On évalue sa superficie à 20,000 l. carrées, et sa pop. à 3,000,000 d'hab. La Suède est divisée en 3 gr. prov., qui se subdivisent en 26 préf. Stockholm est la cap. du roy. Soumise à un hiver long et rigoureux, couverte de vastes forêts et de grands lacs, la Suède, naturellement peu fertile, fournit à peine aux besoins de ses hab. Le lin, le chanvre et le houblon sont ses principales productions. Le fer et le cuivre y sont très abondans et d'une excellente qualité; les Suédois travaillent ces métaux avec beaucoup de perfection. On trouve aussi quelques mines d'argent. Le gouv. est une monarchie héréditaire et limitée. Les revenus de l'état s'élèvent à env. 25,000,000 de fr. La force militaire se compose de l'armée permanente, portée à 45,000 hommes, et de 90,000 h. de milice nationale. La marine royale compte 10 vaisseaux de ligne, 6 frégates et quelques bâtimens de moindre grandeur.

SUEN-HOA (*Asie*), v. de la Chine, près de la gr. muraille, à 33 l. N. O. de Pékin.

SUEZ (isthme de). Il joint l'Afr. à l'Asie et sépare la mer Rouge de la Médit. Il y a 18 à 20 l. de l'une à l'autre mer. — (*Afr.*), pet. v. d'Egypte, sur la côte sept. de la mer Rouge, avec un pet. port sur le golfe de Suez. Son comm., quoique déchu, est encore assez florissant. Long. E. 30° 15' 5"; lat. N. 29° 59° 6'.

SUFFIELD (*Amér sept., Et. Un.*), v. du Connecticut, à 3 l. S. de Springfield, à 5 N. de Hartfort.

SUFFOLK (*Angl.*), prov. marit., bornée, N. et E. par le Norfolk, S. par le comté d'Essex, O. par celui de Cambridge; 8 l. de large et 16 de long. 275,000 hab. Terrain très fertile et cultivé avec soin. Les chevaux et le bétail en sont fort estimés. On y fait le meilleur beurre d'Angl. et d'excellens fromages. Ipswich, cap. — autre (*Amér. sept.*), comté des Et.-Un., au Massachusetts. — autre, au New-York, dans Long-Island. — autre, en Virginie, à 9 l. O. q. S. de Portsmouth, 37 S. E. de Richmond.

SUHLA (*Prusse*), v. de la rég. et à 10 l. S. O. d'Erfurt. Fabr. d'armes, futaine, toiles, limes, treillis.

SUHLAU (*Prusse*), b. de Silésie, à 10 l. N. de Breslau.

SUIPPE, pet. v. de Fr., dép. de la Marne (*Champagne*), sur la Suippe; c.-l. de cant. arr. et à 6 l. N. N. E. de *Châlons-sur-Marne* ✉, à 8 l. S. de Reims. Chambre des manuf.; gr. comm. de bestiaux; manuf. d'étoffes communes, dites *enverrins*, pour les troupes; jarretières en laine et soie fort estimées. Pop. de la v. 2200 hab., du c. 6450.

SUISSE (*Europe*). Contrée comprise entre le 45° 48' et le 47° 47' de lat. N., et entre le 3° 35' et le 8° 4' de long. E. Elle a pour limites, au N., le gr.-duché de Bade; à l'O., la Fr.; au S., la Savoie et le Piémont; à l'E., le roy. lombard-vénitien et le Tyrol. Elle a, dans sa plus gr. longueur 65 l., et dans sa plus gr. largeur 50. On évalue sa superficie à 2447 l. carrées, et sa pop. à 1,700,000 ames. La Suisse, sous le nom de *conféd. helvétique*, se divise en 22 cant. Soumise à une gr. variété de climats, la Suisse présente aussi des productions très variées. Les céréales, les fruits, le vin, les pâturages, les plantes médicinales, les bois de construction se trouvent dans les diverses parties de son territ. Cette contrée nourrit une gr. quantité de bestiaux d'une belle espèce. Le beurre et le fromage sont au nombre des principaux articles d'exportation. Les richesses min. y sont abondantes, et l'industrie manufacturière est dans un état assez avancé; elle consiste principalement dans la fabrication des soieries, mousselines, cotonnades, velours, draps, toiles, galons, gants, armes, objets d'horlogerie, d'orfévrerie et de quincaillerie.

On y fait un comm. considérable de bestiaux, de peaux, de cuirs, d'absinthe, de plantes médicinales, etc. Les cant. forment autant de rép. indépendantes, mais réunies par un pacte fédéral. Une diète annuelle règle les objets d'un intérêt général; elle s'assemble successivement à Berne, Fribourg, Soleure, Bâle, Lucerne et Zurich. La force militaire, non compris la milice, est fixée à 18,000 hommes.

SULINGEN (*Han.*), b. à 7 l. N. O. de Nieubourg.

SULLIVAN (*Amér. sept., Et.-Un.*), v. de l'ét. du Maine, à 12 l. S. O. de Portsmouth.

SULLY, v. de Fr., dép. du Loiret (*Gâtinais*), c.-l. de cant., arr. et 5 l. O. N. O. de *Gien* ✉, 8 S. E. d'Orléans. Pop. du cant. 6362 hab. — VERGER, b. de Fr., dép. de la Nièvre (*Nivernais*), à 3 l. S. E. de Cosne, 1 de *Donzy* ✉. Mines de fer et des forges.

SULMONA (*Naples*), v. épisc. de l'Abruze citér., sur la Sora; à 9 l. S. de Chieti. Patrie d'Ovide.

SULPICE (St.-), b. de Fr., dép. de la H.-Garonne (*Languedoc*), à 3 l. N. E. de Rieux, 1 de *Noé* ✉. — b. de Fr., dép. de l'Eure (*Normandie*), à 1 l. de *Vernon* ✉. — LES CHAMPS (St.-), vil. de Fr., dép. de la Creuse (*Marche*), c.-l. de cant., arr. et à 2 l. N. O. d'*Aubusson* ✉, 6 E. de Guéret. Pop. du cant. 8275 hab. — LES FEUILLES (St.-), vil. de Fr., dép. de la H.-Vienne (*Limousin*), c.-l. de cant., arr. et à 8 l. N. E. de Bellac, 1 d'*Arnac* ✉. Pop. du cant. 8432 hab. — LE CHÂTEL, vil. de Fr., dép. de la Nièvre (*Nivernais*), à 4 l. N. E. de *Nevers* ✉. Forges.

SULTANIEH (*Asie*), b. de Perse, dans l'Irak-Adjémy, sur les front. de l'Aderbaïdjan, à 100 l. N. O. d'Ispahan, 30 S. E. d'Erivan.

SULTANPOUR (*Indes or.*), v. de l'Hindoustan, dans le Pendj-Ab, à 25 l. S. E. de Lahor.

SULTZ (*Allem.*), pet. v. du Meklembourg, à 7 l. S. de Rostock. Saline.

SULTZBURG (*Allem.*), pet. v. du gr.-duché de Bade, à 3 l. S. O. de Fribourg.

SULZBACH (*Bav.*), pet. v. à 12 l. E. q. N. de Nuremberg. — vil. de Fr., dép. du H.-Rhin (*Alsace*), à 3 l. S. O. de *Colmar* ✉. Fontaine min.

SUMATRA (*Océanie*), île de la mer des Indes, la plus gr. et la plus occ. des îles de la Sonde. Elle a 400 l. de long, sur une largeur qui varie de 50 à 80. Les Hollandais possèdent une partie du territ. de Sumatra. Leurs principaux établissemens sont à Pandang, Bencoulen et Palembang. L'île renferme aussi plusieurs roy. indigènes, dont les principaux sont ceux d'Achem, des Battas, de Siak, etc. On recueille à Sumatra du tabac, du poivre, du camphre, du riz, une gr. variété de fruits. L'arbre à pain y est assez commun. La pop. totale de l'île est évaluée à 7,000,000 d'hab.

SUMBUL (*Indes or.*), v. du N. de l'Hindoustan, à 26 l. E. de Delhi.

SUMBULPOUR (*Indes or.*), v. de l'Hindoustan, dans la prov. d'Oriça, à 53 l. S. de Shawpour, 60 O. N. de Cattek.

SUMÈNE, b. de Fr., dép. du Gard (*Languedoc*), c.-l. de cant., arr. et à 4 l. S. E. du Vigan. *Gange* ✉ (Hérault). Pop. du cant. 6608 hab.

SUMMEÏ-KIOUM (*Indes or.*), v. de la presqu'île au-delà du Gange, dans le roy. d'Ava, sur l'Irraouady, à 18 l. N. q. E. de Pagahm, 25 O. d'Ummerapoura. Fabr. de salpêtre et de poudre.

SUNBURY (*Amér. sept., Et.-Un.*), v. et port de mer de la Géorgie, à 11 l. S. O. de Savannah, vers l'emb. de la riv. de Midway dans le détroit de Ste-Catherine. — autre dans la Pensylvanie, sur la Susquehannah, à 23 l. N. O. de Lancaster, 40 O. N. de Philadelphie.

SUND (le), détroit d'Eur. entre l'île de Seeland, appartenant au Dan., et à la Suède. Il a env. 2 l. de large.

SUNDERBOURG (*Dan.*), v. sit. sur la côte occ. de l'île d'Alsen, à 56 l. E. S. de d'Appenrade, autant N. E. de Glucksbourg.

SUNDEREN (*Prusse*), b. de Westphalie, à 2 l. S. d'Arensberg.

SUNDERLAND (*Angl.*), v. du comté du Durham, à l'emb. de la Wear, à 4 l. S. de Tinemouth, 5 N. E. de Durham. Long. occ. 3° 32′; lat. N. 54° 50′. Elle possède un bon port, de vastes chantiers de construction; et elle fait un comm. considérable, surtout en charbon de terre. Pop. env. 35,000 hab.

SUNDHAUSEN, vil. de Fr., dép. du B.-Rhin (*Alsace*), à 2 l. E. q. S. de *Schelestadt* ✉.

SUNDGIK, *Singicus portus* (*Russie d'Asie*), port de la Circassie, sur la mer Noire, à 25 S. E. de Caffa.

SUNDSWALL (*Suède*), v. sit. sur le golfe de Bothnie, à 10 l. S. O. d'Her-

nosand, 20 N. de Hudwikswall. Son port est assez commode.

SUNHARETTE, vil. de Fr., dép. des B.-Pyrénées (*Béarn*), arr. et à 3 l. S. de *Mauléon* ✉.

SUPÉRIEUR (lac), gr. lac d'Amér. sept., à l'O. du Canada, entre les 87 et 95 deg. de long. occ., et entre les 46 et 50 deg. de lat. N. Il a env. 500 l. de circuit, et passe pour contenir la plus gr. masse d'eau douce qui soit sur le globe. Deux gr. riv. s'y jettent : le Nipégon au N. et la Michipicooton au N. E. Env. 40 riv. moins considérables se jettent dans ce lac, qui communique au lac Huron par le détroit de Ste.-Marie. Il y existe un assez gr. nombre d'îles, dont les plus gr., dans la partie occ., sont l'île de Minong et l'île Royale. La ligne de démarcation entre l'Amér. anglaise et la rép. américaine traverse ce lac en diagonale, depuis le fort de Saut-Ste.-Marie, au S. E., jusqu'au fort Kamanestiguia au N. O.

SUPINO, *Sæpinum* (*Naples*), pet. v. de la prov. de Molise, à 5 l. S. S. E. de Boiano, au pied de l'Apennin.

SUPT, vil. de Fr., dép. du Jura (*Franche-Comté*), à 3 l. S. E. de *Salins* ✉.

SURATE (*Indes or.*), v. de l'Hindoustan, cap. de la prov. de Goudjerate, près de l'emb. de la Tapty, dans la partie or. du golfe, et à 30 l. S. E. de Cambaye, 60 N. de Bombay. Long. E. 70° 30'; lat. N. 21° 10'. Cette v., qui fait un comm. très étendu, renferme une pop. de 600,000 hab.

SURÈNE, vil. de Fr., dép. de la Seine, à 2 l. O. de Paris. *Banlieue.*

SURGÈRES, b. de Fr., dép. de la Charente-Inf. (*Aunis*). ✉ 🖷; c.-l. de cant., arr. et à 6 l. N. E. de Rochefort. Pop. du cant. 11,308 hab.

SURGOUT (*Russie d'Asie*), v. de la Sibérie, sur l'Obi, dans la prov. et à 104 l. N. E. de Tobolsk, 110 S. E. de Berezov. Long. E. 71°; lat. N. 61° 40'.

SURGY, bourg de Fr., dép. de la Nièvre (*Nivernais*), à 2 l. N. de *Clamecy* ✉.

SURIN, vil. de Fr., dép. de la Vienne (*Poitou*), à 3 l. S. q. E. de *Civrai* ✉.

SURINAM (*Amér. mér.*), nom que l'on donne à la colonie hollandaise de la Guyane et quelquefois aussi à la ville de Paramaribo, du nom de la riv. de Surinam qui la traverse.

SURRAÏDE, vil. de Fr., dép. des B.-Pyrénées (*Labourd*), à 4 l. et 1/3 S. de *Bayonne* ✉. Bureau de douane.

SURREY (*Angl.*), comté borné, N. par celui de Middlesex, E. par celui de Kent, S. par celui de Sussex, O. par celui de Hant. Il a 15 l. de long sur 10 de large, et renferme 406,700 hab. Le sol, fertile, donne des productions variées. Guilford en est le chef-lieu.

SURSÉE (*Suisse*), pet. v. du cant. et à 5 l. N. N. O. de Lucerne, sur le bord d'un lac formé par la riv. de Sur.

SURTAINVILLE, vil. de Fr., dép. de la Manche (*Normandie*), arr. et à 6 l. O. de *Valognes* ✉ — autre au dép. de l'Eure (*Normandie*), à 1 l. et 1/2 de *Louviers* ✉.

SURY LE COMTAL, pet. v. de Fr., dép. de la Loire (*Forez*), à 4 l. N. O. de *Saint-Etienne* ✉. — EN VAUX, vil. de Fr., dép. du Cher (*Berry*), arr. et à 1 l. N. O. de *Sancerre* ✉.

SURZUR, vil. de Fr., dép. du Morbihan (*Bretagne*), arr. et à 3 l. S. E. de *Vannes* ✉.

SUS ou SOUS (*Afr.*), roy. dépendant de l'empire de Maroc, et sit. entre le Maroc au Nord, le Tafilet à l'Est, le Sahara au Sud, et l'Océan à l'Ouest. Taroudant est la cap. de ce roy., qui forme trois prov.

SUSDAL (*Russie d'Eur.*), v. du gouv. et à 42 l. N. E. de Moscou.

SUSE ou SUZE (*Et. sardes*), v. du Piémont, à 9 l. O. O. N. de Turin. — (la), b. de Fr., dép. de la Sarthe (*Maine*), sur la Sarthe, au milieu des landes, c.-l. de cant., arr. et à 4 l. S. O. du Mans, 1 de *Foulletourte* ✉. Pop. du cant. 10,380 hab. — EN DIOIS, b. de Fr., dép. de la Drôme (*Dauphiné*), à 8 l. S. de Montélimart, 2 de *Crest* ✉. — LA ROUSSE, b. de Fr., dép. de la Drôme (*Dauphiné*), à 2 l. S. E. de St.-Paul-Trois-Châteaux, 3 de *Pierrelatte* ✉.

SUSQUEHANNAH (*Amér. sept., Et.-Un.*), fleuve qui prend naissance dans le New-York, traverse la Pensylvanie, entre dans le Maryland, et se perd dans la baie de Chesapeak.

SUSS (*Suisse*), b. du cant. des Grisons, dans la B.-Engadine.

SUSSAT, b. de Fr., dép. de la H.-Vienne (*Limousin*), à 6 l. S. E. de *Limoges* ✉.

SUSSEX (*Angl.*), comté maritime, borné, S. par l'Océan, N. par les comtés de Kent et de Surrey, E. par le comté de Kent, O. par celui de Southampton; il a 22 l. de long, 7 de large. Le sol produit des céréales, des légumes, et offre d'excellens pâturages. Pop. 237,700 hab. Chichester, cap. — autre (*Amér. sept., Et.-Un.*), dans le New-Jersey. — autre, en Delaware.

SUSTEREN (*Pays-Bas*), b. de la prov. de Limbourg, à 4 l. S. de Ruremonde.

SUTERA (*Naples*), pet. v. de Sicile, au Val di Mazzara, à 6 l. N. E. de Girgenti.

SUTHERLAND (*Gr.-Bret.*), prov. marit. d'Ecosse, bornée, S. par la mer d'Allem., O. par le comté de Ross, E. par le comté de Caithness, N. par la mer d'Ecosse; 15 l. du N. au S., 14 dans sa plus gr. largeur de l'E. à l'O.; fort montagneuse, stérile, entrecoupée de riv. et de lacs. Pop. 24,300 hab. Dornock, chef-lieu.

SUTRI (*Italie*), pet. v. des Etats de l'Eglise, sur le Pozzuolo, à 9 l. N. O. de Rome. Long. E. 9° 53′ 41″; lat. N. 42° 13′ 34″.

SUTTON (*Angl.*), b. du comté de Nottingham. Manuf. de bas. Pop. 1000 hab. — COTFIELD (*Angl.*), b. du comté et à 2 l. N. E. de Warwick. Pop. 3000 hab.

SUVAIDIA (*Asie*), v. de Syrie, à l'emb. de l'Oronte, à 3 l. S. O. d'Antioche.

SUZANNE (Ste.-), pet. v. de Fr., dép. de la Mayenne (*Maine*), c.-l. de cant., arr. et à 4 l. E. de Laval, 1 d'*Evron* ✉. Pop. du cant. 9172 hab. — petites îles dans le golfe du Bengale (*mer des Indes*). Leur pointe la plus sept. est par une lat. N. de 10° 28′.

SUZE (la), b. de Fr., dép. de la Sarthe (*Maine*), c.-l. de cant., à 5 l. S. O. du Mans. Pop. du cant. 10,380 hab.

SUZON, riv. de Fr., dép. de la Côte-d'Or (*Bourgogne*). Elle passe à Dijon et se réunit à l'Ouche, aux portes de la v.

SVENDBORG (*Dan.*), pet. v. forte sur la côte mér. de l'île de Funen ou Fionie. Port vaste et sûr, à 10 l. S. E. d'Adensée. Pop. 2000 hab.

SVICKAU (*Emp. d'Autr.*), b. de Bohême, à 8 l. S. O. de Pilsen.

SVIAJASK (*Russie d'Eur.*), v. cap. d'un cercle du gouv. et à 9 l. S. O. de Casan, sur les bords du Volga. Pop. 3000 hab.

SWALOW-HARBOUR (*Amér. mér.*), havre de la Terre de Feu bien abrité. Long. O. 76° 50′; lat. S. 53° 40′.

SWANHOLM (*Et. suédois*), pet. île sur la côte de Norwège, à 4 l. de Dommess.

SWANS (*Amér. sept., golfe mexicain*), pet. île à 50 l. N. N. O. du cap Dio-Gracias. Lat. N. 17° 20′; long. O. 86° 22′.

SWANSEA (*Angl.*), v. marit. du comté de Glamorgan, à l'emb. de la Tawe. Fabr. d'ouvrages en fer, cuivre, étain, zinc; mines de fer et de houille dans les env. Pop. 9000 hab. A 6 l. S. E. de Carmarthen. Long. occ. 6° 50′; lat. N. 51° 40′.

SWAPHAM (*Angl.*), v. du comté de Norfolk, à 5 l. S. E. de Lynn.

SWARSTIO (*Suède*), pet. v. de l'Upland, dans une île du lac Méler.

SWART-SLUYS (*Pays-Bas*), pet. v. de Hollande, sur la Wecht, un peu au-dessus de son emb. dans le Zuyderzée.

SWEABORG (*Russie d'Eur.*), fort. de Finlande, à 1 l. S. d'Helsingsfort. Bâtie sur 7 pet. îles, avec 2 ports, chantier de construction, magasins, etc. Pop. 4000 hab.

SWEIM (*Afr.*), v. du Dar-Four, où passent les caravanes pour l'Egypte.

SWERDERO (*Et. suédois*), pet. île sur la côte, près de l'entrée sept. du Sund.

SWERTE (*Prusse*), pet. v. de la rég. d'Amsberg, sur la Roër, à 8 l. S. O. de Ham. Forges et fabr. de fil de fer.

SWILE (*Emp. d'Autr.*), b. d'Esclavonie, sur la Save, à 17 l. S. O. de Sirmium.

SWINE (*Prusse*), riv. de Poméranie, branche mitoyenne de l'Oder, entre l'île d'Usedom et celle de Wolin; elle se jette dans la mer Baltique.

SWINEFLEET (*Angl.*), bourg du comté d'York, sur l'Ouse.

SWINEMUND (*Prusse*), v. de la rég. de Stettin, avec un port sur la Baltique. Pop. 3400 hab. A 5 l. N. E. de Usedom. Long. E. 12° 8′; lat. N. 53° 48′.

SWORS, b. d'Irlande, comté et à 4 l. N. de Dublin.

SYDNEY (*Océanie*), v. de la Nouv.-Hollande, où se trouve l'établissement des déportés anglais. Long. E. 148° 45′; lat. mér. 33°.

SYÉNÉ (*Afr.*), v. de la H.-Egypte, sur les front. de la Nubie. Long. E. 30° 35′; lat. N. 24° 8′.

SYLT (*Dan.*), pet. île sur la côte occ. du duché de Sleswick, vis-à-vis Tundern. 5 l. de long sur 2 de large. Pop. 3000 hab.

SYLVES (*Portug.*), pet. v. de la prov. des Algarves, à 6 l. N. E. de Lagos. Pop. 2000 hab.

SYMARD, vil. de Fr., dép. de Saône-et-Loire (*Bourgogne*), arr. et à 2 l. et 1/2 N. O. de *Louhans* ✉.

SYMI, *Syme* (*Archipel grec*), pet. île des côtes d'Anatolie, à 2 l. N. de l'île de Rhodes. Long. E. 25° 20′; lat. N. 36° 36′.

SYMPHORIEN (St.-), vil. de Fr., dép. de la Gironde (*Guyenne*), c.-l. de cant., arr. et à 5 l. O. de *Bazas* ✉. Pop. du cant. 5060 hab. — autre au dép. de l'Aveyron (*Rouergue*), arr. et à 7 l. N. d'*Espalion* ✉. autre au dép. de Saône-et-

Loire (*Bourgogne*), à demi-l. N. E. de *Charolles* ✉.

SYMPHORIEN SUR COISE (St.-), pet. v. de Fr., dép. du Rhône (*Lyonnais*), c.-l. de cant., arr. et à 8 l. S. O. de *Lyon* ✉. Pop. du cant. 10,440 hab. — DE LAY (St.-), b. de Fr., dép. de la Loire (*Beaujolais*); ✉ 🖃; c.-l. de cant., arr. et à 3 l. E. S. de Roanne. Fabr. de toile, fil et coton, basins. Pop. du cant. 6232 hab. — DE MARMAGNE (St.-), vil. de Fr., dép. de Saône-et-Loire (*Bourgogne*), arr. et à 1 l. et 1/2 N. d'*Autun* ✉. D'OZON (St.-), b. de Fr., dép. de l'Isère (*Dauphiné*); ✉ 🖃; c.-l. de cant., arr. et à 3 l. N. de Vienne. Pop. du cant. 12,630 hab.

SYRACUSE (*Naples*), v. de la côte S. E. de Sicile dans le Val di Noto. Port commode et vaste; évêché. 15,000 hab. Restes d'antiquités. Comm. de vins, huiles, chanvre, et blés. A 12 l. S. E. de Catane, 33 S. O. de Messine. Long. E. 13° 7'; lat. N. 37° 3'.

SYRIE (la) ou SOURISTAN (*Turquie As.*), gr. contrée asiatique, nommée par les Arabes, Bahr-el-Cham; bornée N. par le Taurus, E. par de vastes déserts, S. par l'Egypte, O. par la Médit.; sa superficie est de 38941 l. carrées, et sa pop. de 1,800,000 ames. La Palestine fait partie de la Syrie; le Liban et l'Antiliban qui la traversent du S. au N. forment des vallées d'une extrême fertilité, qui abondent en figues, oranges, dattes, pistaches, etc. On y récolte du coton, de la toile, des olives, du tabac. Les villes principales sont Damas, Alep, Saïde, Acre, Tripoli, Jésusalem. La Syrie propre est divisée en 4 pachalicks, et Damas est la cap. de toute la prov.

SYROS ou SYRA (*Archipel grec*), une des îles Cyclades, à 4 l. S. d'Andros, 5 O. de Délos. Elle est montueuse et produit beaucoup d'orge, de vin, de figues, de coton, d'huile et de froment. Pop. 4000 hab. Syra est la seule v. de l'île et le siége d'un évêque latin. Le port est assez bon. Long. E. 22° 14'; lat. N. 37° 22'.

SYRMIE (*Emp. d'Autr.*), palatinat d'Esclavonie entre le Danube et le distr. de Peterwardein. Pop. 100,000 hab. Vukovar, capitale.

SYSRAN (*Russie d'Eur.*), v. du gouv. de Simbirsk au confl. de la Sysranka et de la Krimsa. Fabr. de draps. Pop. 6500 hab.

SZABOLCS ou SABOLCZKA (*Emp. d'Autr.*), comté de Hongrie dans le cercle au-delà de la Theiss. Superficie 126 l. carrées. Pop. 160,000 ames. Nagy-Kallo, c.-l.

SZALAD (*Emp. d'Autr.*), comté de Hongrie, dans le cercle au-delà du Danube. Superficie 190 l. carrées. Pop. 224 mille ames. Egerszeg, c.-l.

SZARVAS (*Emp. d'Autr.*), v. du Palatinat de Bekesch, à 34 l. S. E. de Pesth. Pop. 8000 hab.

SZARYGRAD (*Russie d'Eur.*), v. du gouv. de Podolie, c.-l. de cercle. Pop. 7000 hab.

SZEGEDIN (*Emp. d'Autr.*), v. forte de Hongrie, comté de Csongrad, au confl. de la Theiss et du Maros. Manuf. d'étoffes de laine, tabac, jouets d'enfans. Pop. 26,000 hab. A 41 l. E. de Pesth.

SZOLNOK (*Emp. d'Autr.*), pet. v. de Hongrie, comté de Hevès, au confl. de la Zagiva et de la Theiss. A 9 l. S. E. de Mongatz.

SZWARZÈNE (*Prusse*), p. v. de la rég. et à 2 l. de Posen. Chapelleries. Pop. 2500 hab.

SZYDOVICE (*Russie d'Eur.*), b. du roy. de Pologne, palatinat de Sandomir, à 7 l. S. O. de Radom. Pop. 1500 hab.

Γ.

TA (*Asie*), gr. riv. de la Chine qui prend naissance dans la prov. de Yu-Nan, et se jette dans la mer à Quang-Tchéou.

TAB (*Asie*), riv. de Perse qui coule dans le Kerman, et se jette dans le golfe d'Ormus.

TABACHASAN (*Turq. d'Asie*), v. de l'Anatolie, dans la contrée de Bosog, sur la riv. d'Adena, près de sa source.

TABAGO (*Antilles*), une des îles Caraïbes, au N. E. de l'île de la Trinité. Elle a 12 l. de long., 4 et 1/2 de large. Le tabac y fut découvert en 1560. Culture de coton et d'indigo; sucreries, bois de sassafras, gomme copale, muscade. C'est une possession anglaise. Scarboroug en est la cap. Cette île est séparée de celle de la Trinité par un canal de 10 l. Elle est à 10 l. S. de la Barbade, 10 du continent américain. Long. occ. de la pointe de Sable, 63° 9'; lat. N. 11° 5'. *Il faut faire affranchir en Angleterre les lettres de France pour Tabago.*

TABAKCA (*Afr.*), pet. v. marit. de l'état de Tunis. Vis-à-vis est une île du même nom où l'on pêche le corail. Bat. N. 37° 12'; long. E. 6° 40'.

TABARIE ou TIBÉRIADE (*Turq. d'A-*

sie), v. de Syrie, au pachalik d'Acre, à 22 l. N. E. de Jérusalem, 16 S. E. d'Acre.

TABASCO (*Amér. sept.*), l'un des états de la rép. du Mexique, borné à l'O. par celui de Vera-Cruz, à l'E. par l'état d'Yucatan, au S. par celui de Chiapa; la baie de Campêche baigne son littoral au N. Cet état compte env. 60 l. de l'O. à l'E., et 30 du N. au S. Tabasco, son c.-l., est sit. à l'emb. de la riv. du même nom, à 160 l. E. de Mexico.

TABINSK (*Russie d'Eur.*), v. du gouv. d'Orenbourg, sur la Bielaïa, à 20 l. S. d'Ufa.

TABLE (la) (*Afr.*), mont. à l'extrémité S., près du cap de Bonne-Espérance. Env. 15,000 pieds au-dessus de l'Océan.

TABLIER (le), b. de Fr., dép. de la Vendée (*Poitou*), arr. et à 8 l. N. E. des Sables-d'Olonne, 3 de *Bourbon* ✉.

TABOGA (*Amér. sept.*), île du gr. Océan, dans la baie de Panama; 1 l. de long, 1 et 1/2 de large.

TABOR (*Emp. d'Autr.*), v. de Bohême, c.-l. du cercle du même nom, à 20 l. S. E. de Prague. Pop. env. 6000 hab. — (*Turq. d'Asie*), mont. de la Syrie, au pachalik et à 11 l. S. E. d'Acre, 14 N. de Jérusalem.

TABOU (*Afr.*), v. de la Nigritie, à 90 l. N. d'Agadès.

TACATALPO (*Amér. sept.*), v. du Mexique, dans l'état et sur la riv. de Tabasco.

TACCAZZE (*Afr.*), riv. de l'Abyssinie qui se jette dans le Nil.

TACHAW (*Emp. d'Autr.*), v. de Bohême, cercle et à 9 l. O. de Pilsen, sur la riv. de Mies.

TACHKEND (*Asie*), v. du Turkhestan, dans le Khanat de Khôkhan, à quelques l. à l'E. du Sirr.

TA-COU (*Asie*), v. de la Chine, dans la prov. de Pékin, à l'emb. de la riv. Pei-Ho. A 36 l. S. E. de Pékin. Long. E. 115° 3′; lat. N. 39° 8′.

TACPOY (*Asie*), v. du Boutan, à 63 l. N. N. O. de Gherpong, 52 S. E. de Lassa.

TACUBA (*Amér. sept.*), b. du Mexique, à 2 l. N. de Mexico.

TADCASTER (*Angl.*), pet. v. du comté et à 4 l. S. O. d'York.

TADEMERY (*Indes or.*), place forte de l'Hindoustan, dans le Maïssour, à 50 l. S. E. d'Adony.

TADOUSAC (*Amér. sept.*), port de l'Amér. sept., sur le St.-Laurent, à 89 l. de son emb. Long. occ. 71° 37′; lat. N. 43° 26′.

TAEZ (*Asie*), v. de l'Arabie, dans l'Yemen, à 30 l. N. E. de Moka.

TAFALLA (*Esp.*), pet. v. de Navarre, à 5 l. S. de Pampelune.

TAFILET (*Afr.*), roy. de l'emp. de Maroc, entre le Sedjelmissâh à l'E., le roy. de Fez au N., ceux de Maroc et de Sous à l'O., le Darâh et le Sahara au S. Tafilet, son c.-l., est sur une riv. du même nom, à 35 l. S. O. de Sedjelmissâh, 115 S. S. O. de Maroc.

TAGANROCK (*Russie d'Eur.*), port du gouv. de la Tauride, sur la mer Noire; à 4 l. O. d'Azov. Long. E. 36° 18′ 45″; lat. N. 47° 12′ 40″.

TAGAOST (*Afr.*), v. de l'emp. de Maroc, prov. de Sous, à 20 l. de la mer.

TAGASA (*Afr.*), pet. v. du roy. de Fez, dans l'emp. de Maroc, sur la riv. de son nom, à demi-l. de la mer.

TAGE (le) (*Péninsule Ibérique*), gr. fl. qui prend sa source en Espagne, dans la Nouv.-Castille, traverse la Nouv.-Castille, l'Estramadoure espagnole, une partie du Portugal, et se jette dans l'océan Atlantique, à 2 l. au-dessus de Lisbonne.

TAGLIACOZZO (*Naples*), v. de l'Abruzze ult., à 5 l. O. de Celano.

TAGLIAMENTO (*Emp. d'Autr.*), riv. du roy. lombard-vénitien, qui prend naissance dans les Alpes tyroliennes et se perd dans le golfe Adriatique.

TAGUMADERET (*Afr.*), v. de l'emp. de Maroc, dans le roy. de Tafilet, près de la riv. de Dras.

TAHOURA (*Océanie*), une des îles Sandwich, dans le gr.-Océan, à 6 l. S. O. d'Oneheou. Long. occ. 162° 44′; lat. N. 21° 42′ 30″.

TAIEF (*Asie*), v. de l'Arabie, dans l'Hedjaz, au S. de la mont. de Gazouan, à peu de dist. de la Mekke.

TAI-HOU (*Asie*), lac de la Chine qui sépare la prov. de Kiang-nan de celle de Tché-Kiang.

TAÏKYAT (*Indes or.*), v. de l'emp. birman, au Pégu, sur la riv. occ. de l'Irraouddy, à 16 l. O. de Pégu.

TAILLEBOURG, b. de Fr., dép. de la Charente-Inf. (*Saintonge*), arr. et à 4 l. S. O. de St.-Jean-d'Angely, 2 et 1/2 N. de *Saintes* ✉.

TAIN, pet. v. de Fr., dép. de la Drôme (*Dauphiné*), sur le Rhône; ✉ ; c.-l. de cant., arr. et à 4 l. N. de Valence. Comm. des vins de *l'Hermitage* et de *Côte-Rotie*. Pop. du cant. 9700 hab.

TAI-PINC-FOU (*Asie*), v. de la Chine, prov. de Kiang-nan, à 8 l. S. de Nankin, proche du Kiang.

MUSÉE DE L'HOMME Bibliothèque

TAIROON (*Océanie*), v. cap. des îles Sanguir, dans la mer des Indes, à 50 l. N. E. de l'île de Célèbes.

TAI-TCHEOU-FOU (*Asie*), v. de la Chine, prov. de Ché-Kiang, à 36 l. S. E. de Hang-tcheou-fou, non loin de la mer.

TAÏTI ou O-TAÏTI (*Océanie*), île de la mer du Sud, la principale des îles de la Société. Elle a env. 40 l. de tour. Long. occ. de 150° 40′ 17″ à 151° 50′ 30″; lat. mér. 17° 9′ 2″ à 17° 35′ 3″. Taïti produit le coco, l'igname, l'arbre à pain, la banane, la patate et l'arbre à étoffes. La pop. de cette île, jadis considérable, est auj. réduite à un petit nombre d'individus.

TAK (le) (*Asie*), pet. v. de Perse dans la prov. de Sedjistan, à 10 l. N. de Zarang.

TALANT, vil. de Fr., dép. de la Côte-d'Or (*Bourgogne*), à 1 l. O. de Dijon ✉.

TALAVERA DE LA REYNA (*Esp.*), v. de la Nouv.-Castille, à la droite du Tage, à 15 l. O. de Tolède, 25 S. O. de Madrid. Long. occ. 6° 48′; lat. N. 39° 5′. Pop. 8000 hab. Fabr. d'étoffes de soie. — LA RÉAL (*Esp.*), b. de l'Estramadoure, sur la gauche de la Guadiana, à 6 l. E. de Badajoz. — LA VEIJA, *Ebora* (*Esp.*), pet. v. de la Nouv.-Castille, près des frontières de l'Estramadoure, sur la gauche du Tage, à 28 l. O. q. S. de Tolède, 14 S. O. de Talavera de la Reyna.

TALAVO, vil. de Fr., île de Corse, c.-l. de cant., arr. d'*Ajaccio* ✉. Pop. du cant. 4325 hab.

TALBOT (*Gr.-Bret.*), vil. d'Irlande, au comté et à 8 l. O. de Wicklow. — (*Amér. sept., Et.-Un.*), l'un des comtés du Maryland, à l'E. de la baie de Chesapeak, c.-l. Easton.

TALCAGNANA (*Amér. mér.*), b. du Chili, à l'O. de la Conception. Long. occ. 75° 33′ 30″; lat. mér. 36° 42′ 21″. Port commode et assez sûr.

TALEKAN, *Aornos* (*Asie*), v. de la Boukharie, à 32 l. E. de Balk.

TA-LI (*Asie*), v. de la Chine, prov. d'Yu-Nan, sur le bord d'un lac. Long. E. 97° 40′; lat. N. 25° 45.

TALLAHASSEE (*Amér. sept., Et.-Un.*), v. de l'état de Tenessee dans la Géorgie, à 12 l. S. de Knoxville, 20 E. d'Alabama.

TALIANO, pet. v. de Fr., île de Corse, c.-l. de cant., arr. et à 21 l. N. E. de Sartène, 8 S. E. d'*Ajaccio* ✉. Pop. du cant. 2134 hab.

TALLARD, b. de Fr., dép. des H.-Alpes (*Dauphiné*), sur la Durance, à 2 l. de cant., arr. et à 2 l. et 1/2 S. de *Gap* ✉. Pop. du cant. 4600 hab.

TALLEVENDE, b. de Fr., dép. du Calvados (*Normandie*), arr. et cant. de *Vire* ✉.

TALLIKA (*Afr.*), v. du roy. de Bondou, habitée par les foulahs. Long. occ. 13° 45′; lat. N. 13° 50′.

TALLO (*Gr.-Bret.*), b. d'Irlande, au comté et à 16 l. S. O. de Waterford, 2 et 1/2 S. de Lismore.

TALMA, b. de Fr., dép. de la Somme (*Picardie*), à 3 l. S de *Doulens* ✉.

TALMAY, b. de Fr., dép. de la Côte-d'Or (*Bourgogne*), sur la Vingeanne, dans une pet. île, arr. et à 9 l. E. q. N. de Dijon, 1 N. E. de *Pontaillier* ✉.

TALMONT, pet. v. de Fr., dép. de la Charente-Inf. (*Saintonge*), avec un pet. port sur la Gironde, à 7 l. S. O. de *Saintes* ✉. Long. occ. 3° 15′; lat. N. 45° 32′.

TALMONT, b. de Fr., dép. de la Vendée (*Poitou*), c.-l. de cant., arr. et à 3 l. E. S. des *Sables-d'Olonne* ✉. Pop. du cant. 8860 hab.

TALUYERS, b. de Fr., dép. du Rhône (*Lyonnais*), cant. et à 1 l. S. q. E. de Mornant, arr. de *Lyon* ✉.

TAMALAMEQUE (*Amér. mer.*), v. de la Colombie, sur la riv. droite de Rio-Grande, à 64 l. S. de Ste.-Marthe.

TAMAN (*Russie d'Eur.*), pet. île de la mer Noire, formée par les emb. du Kouban, à l'entrée du détroit de Caffa. Fanagoria, c.-l.

TAMARA (*Afr.*), pet. v. des états et à 56 l. O. de Maroc, 6 O. de Ste-Croix. — (îles de) (*Afr.*), elles sont sit. sur la côte près de Sierra-Leone.

TAMARACA (*Amér. mér.*), prov. du Brésil, bornée, N. par celle de Paraïba, S. par la prov. d'Olinda, E. par la mer, O. par le terr. indien. — Cap. de cette prov., à 5 l. N. d'Olinda. Long. O. 37° 26′; lat. N. 8° 59′. Assez bon port.

TAMBA (*Indes or.*), v. de l'Hindoustan, appartenant aux Marattes. A 36 l. O. de Bejapour, 27 S. de Pounah.

TAMBOV (*Russie d'Eur.*), v. cap. du gouv. du même nom, sur le Zna, à 40 l. N. E. de Woronèje, 60 O. O. S. de Penza. Long. E. 39° 25′; lat. N. 51° 43′ 44″. Siége d'un évêché. Manuf. de draps, fabrique de toiles, verrerie, salpêtrière. Pop. 10,800 hab. — gouv. divisé en 12 cercles et borné E. par les gouv. de Penza et de Saratov, S. par celui de Woronèje, O. par ceux d'Orel et de Tula, N. O. par celui de Riazan, N. par celui de

Vladimir. Fonderie de canons, fabr. de de draps, d'étoffes de coton et de cordages ; comm. de suif. 1,135,000 hab.

TAMATAVE (*Afr.*), port. sit. sur la côte or. de l'île de Madagascar. Long. E. 47° 21′ ; lat. N. 18° 5′.

TAME (*Angl.*), b. du comté et à 4 l. S. d'Oxford.

TAMERVILLE, b. de Fr., dép. de la Manche (*Normandie*), à 1 l. de *Valognes* ✉.

TAMIÈH (*Afr.*), pet. v. d'Egypte, traversée par un canal qui va du Nil au Birket el Kaïroun, à 5 l. N. E. de Faïoum.

TAMING (*Asie*), v. de la Chine, prov. de Pékin, dans un terr. fertile, entrecoupé de riv. et de lacs.

TAMISE, THAMES (*Angl.*), fl. formé de la réunion de la Lech et du Coln, qui prennent le nom d'Isis, puis de la Charwell et de la Tames ; elle traverse Dorchester et Londres, et se jette dans la mer à 25 l. au-dessous. Les vaisseaux de guerre remontent jusqu'à Deptford, et les bâtimens de 800 tonneaux jusqu'à Londres.

TAMISE (*Pays-Bas*), vil. sur l'Escaut, à 9 l. E. de Gand.

TAMPICO (*Amér. sept.*), prov. du Mexique au N. E. de Mexico. — riv. qui arrose la prov. et qui se jette dans le golfe du Mexique. — v. sit. à 86 l. N. O. de Vera-Cruz, sur un lac de même nom.

TAMWORTH (*Angl.*), b. du comté et à 9 l. S. de Stafford. Pop. 3000 hab. A 3 l. S. E. de Lichfield.

TANARO (*Et. sardes*), riv. qui prend sa source dans l'Apennin, aux confins du comté de Tende, et se jette dans le Pô, près de Bassignano.

TANCARVILLE, b. de Fr., dép. de la Seine-Inf. (*Normandie*), à 4 l. S. E. de Montivilliers, 2 l. de *St.-Romain* ✉.

TANCOIGNE, b. de Fr., dép. de Maine-et-Loire (*Saumurois*), à 6 l. S. O. de Saumur, 2 de *Vihiers* ✉.

TANGER, *Tingis* (*Afr.*), v. du roy. de Fez, emp. de Maroc, avec un port, sur la côte mér. du détroit de Gibraltar, à l'E. du cap Spartel. Consulat de Fr. A 50 l. O. de Fez. Long. occ. 8° 17′ ; lat. N. 35° 44′.

TANGERMUND (*Prusse*), v. de la rég. de Magdebourg, au confl. du Tanger avec l'Elbe ; à 9 l. N. O. de Brandebourg. Long. E. 9° 45′ ; lat. N. 52° 30′. Pop. 3200 hab.

TANGOURI (*Afr.*), vil. d'Abyssinie, près du bord N. E. du lac Dembéa, à 30 l. S. de Gondar.

TANHAUSEN (*Bav.*), pet. v. sit. à 8 l. S. q. E. d'Ulm.

TANJAOR ou TANJORE (*Indes or.*), v. de l'Hindoustan, sur un bras de la Cavery, à 33 l. N. E. de Maduré, 36 S. O. de Pondichéry. Long. E. 76° 32′ ; lat. N. 10° 44′. — Le Tanjore est bien cultivé, il abonde en riz et racines pour la teinture ; manuf. nombreuses. Cette prov. appartient aux Anglais.

TANINGE (*Et.-sardes*), pet. v. du Faucigny, à 3 l. E. de Bonneville. Pop. 2500 hab.

TANKIA (*Asie*), v. du Tibet, cap. du Boutan, à 36 l. N. de Tassisoudon.

TANLAY, b. de Fr. ; dép. de l'Yonne (*Bourgogne*), arr. et à 2 l. E. de *Tonnerre* ✉.

TANNE (*Bav.*), pet. v. dans le cercle du bas Mayn, sur l'Ulster, à 2 l. N. E. de Fulde. — autre (*Emp. d'Autr.*), à 6 l. S. de Lintz.

TANNA (*Océanie*), l'une des Nouv.-Hébrides, au S. d'Erromango. Volcan, sources thermales ; ignames, bananes, cannes à sucre, cocotiers, patates, figues sauvages, fruits à pain. Le port Résolution, le principal de l'île, est sit. sur la côte N. Long. E. 166° 59′ 5″ ; lat. S. 19° 32′ 25″.

TANNAY, b. de Fr., dép. de la Nièvre (*Nivernais*) ; ✉ ; c.-l. de cant, arr. et à 2 l. S. de Clamecy. Pop. du cant. 9530 hab.

TANORE (*Indes or.*), v. de la côte du Malabar, à 11 l. S. q. E. de Calicut. Long. E. 73° 35′ ; lat. N. 10 55′.

TANRODA (*Allem.*), pet. v. du gr.-duché de Saxe-Weymar, sur l'Inn, à 4 l. E. d'Erfurt.

TAORMINA, *Tauromenium* (*Naples*), v. de Sicile, sur la côte or., entre Messine et Catane, dans le Val di Demona. Ruines intéressantes. Pop. 4000 hab. Beaux marbres ; vins excellens. A 7 l. N. E. de l'Etna. Long. E. 13° 35 ; lat. N. 37° 51.

TAOUISK (*Russie d'Asie*), fort de Sibérie, gouv. d'Irkoutsk, à 72 l. O. de Yamsk.

TAPACURES (*Amér. mér.*), peuples du Pérou, au S. de la prov. de las Charcas.

TAPTY (*Indes or.*), riv. qui prend sa source dans le Candeish, coule de l'E. à l'O. et se jette dans la mer à 5 l. au-dessus de Surate.

TAPUYOS (*Amér. mér.*), nation sauvage du Brésil, à l'O. du gouv. de Pernambuco. — riv. du Brésil, capitainerie de Matto-Grosso. Elle prend sa source dans

es monts Parexis et se jette dans le fl. les Amazones. Long. O. 57° 20′; lat. S. ° 24′. — établissem., à 145 l. O. de Para. ong. O. 59° 32′; lat. S. 2° 30′.

TARA (*Russie d'Asie*), v. de Sibéie, c.-l. d'un cercle du gouv. de Tobolsk. Pelleteries; ours, loups, renards, nartres, hermines, écureuils, castors, ynx, etc. Sur la gauche de l'Irtisch, à 3 l. E. de Tobolsk. Lat. N. 56° 54′ 31″; ong. E. 71° 45′ 3″.

TARAÇONA (*Esp.*), v. du roy. d'Aagon, sur la riv. de Queils; à 5 l. S. le Tudela. Long. occ. 3° 59′; lat. N. 41° 55′.

TARAGALE (*Afr.*), v. du roy. de Tafilet, sur le Dras: à 70 l. S. O. de Tafilet.

TARANTAISE (la) (*Et. sardes*), gr. vallée arrosée par l'Isère, entre la Maurienne et le val d'Aoste. Moutiers, cap.

TARARE, b. de Fr., dép. du Rhône (*Lyonnais*), sur la Tordine, entre Roanne et Lyon; ✉ ; c.-l. de cant. Chambre des manuf., conseil de prud'hommes; fabr. de mousselines brodées, toiles, blanchisseries. Pop. 8000 hab. — à 6 l. O. de Lyon. Pop. du cant. 18,533 h.

TARASCON, v. de Fr., dép. des Bouches-du-Rhône (*Provence*), sur la gauche du Rhône, vis-à-vis Beaucaire; ✉, c.-l. de cant., trib. de paix, de 1re inst. et de comm., chambre des manuf.; syndicat marit. Construction de bateaux. Manuf. d'étoffes de laine, filoselle et soie; comm. de vins, huile, eaux-de-vie, laines, plantes medicinales. Foire de 3 jours, le 8 septembre. A 4 l. N. d'Arles, 20 N. O. de Marseille, 177 S. q. O. de Paris. Pop. du cant. 10,830 hab. — autre, dép. de l'Ariége (*Pays de Foix*), à 3 l. S. de Foix. ✉. Foires de 3 jours, le 8 mai et le 30 septembre. C.-l. de cant., Forges; marbres gris; tanneries; bureau de douane. Pop. du cant. 15,000 hab.

TARAVO, vil. de Fr., île de Corse; c.-l. de cant., arr. de Sartène. *Ajaccio* ✉. Pop. du cant. 15,000 hab.

TARBAT (*Gr.-Bret.*), v. d'Ecosse, comté d'Argyle, à 8 l. N. de Kambeltown.

TARBERT (*Gr.-Bret.*), b. d'Irlande, comté de Kerry, à 41 l. de Dublin.

TARBES, v. de Fr., c.-l. du dép. des H.-Pyrénées (*Bigorre*), sur l'Adour; ✉ ; trib. de paix, de 1re inst., et de comm., syndicat marit., chambre des manuf., haras royal. Comm. de quincaillerie, épicerie, draperies, fer; fabr. de papier, tanneries. Foires le 15 septembre, 3 jours; le mercredi qui suit le jour de Ste.-Croix, 2 jours; le 4e lundi de Carême, 1 jour. A 193 l. S. S. O. de Paris (dist. lég. 815 kil.; on paie 107 postes 1/4); 17 l. S. O. d'Auch. Long. occ. 2° 16′; lat. N. 43° 13′ 52″. La pop. de la v. s'élève à 7600 hab.; celle de l'arr. à 95,444, répartis en 12 cant. et 197 communes. Pop. des 2 cant. de Tarbes 24,600 hab.

TARBOROUGH (*Amér. sept., Et.-Un.*), v. de la Caroline du N., sur la Tar, à 37 l. N. q. E. de Fayetteville. Pop. 1000 hab.

TARDETS, vil. de Fr., dép. des B.-Pyrénées (*Béarn*), c.-l. de cant., arr. et à 2 l. et 1/2 S. de *Mauléon* ✉.

TARENTE (*Naples*), v. forte de la prov. d'Otrante, sur une presqu'île, à 14 l. S. E. de Bari, 62 E. de Naples. Long. E. 15° 25′; lat. N. 40° 48′ Siége archiép. Pop. 18,500 hab. Peu de commerce.

TARGET, vil. de Fr., dép. de l'Allier (*Bourbonnais*), arr. et à 6 l. N. O. de Gannat, 4 O. de *St.-Pourçain* ✉.

TARGON, b. de Fr., dép. de la Gironde (*Guyenne*), c.-l. de cant., arr. et à 5 l. N. O. de la *Réole* ✉. Pop. du cant. 6615 hab.

TARGOVISTO (*Turq. d'Eur.*), v. cap. de la Valachie, entre le Jolomnitz et la Colentina, à 35 l. S. E. d'Hermanstadt. Long. E. 23° 8′; lat. N. 45°.

TARGOWITZA (*Russie d'Eur.*), pet. v. sit. vers les confins du gouv. d'Ekaterinoslav, à 28 l. E. E. S. de Braclau.

TARIFA (*Esp.*), v. de l'Andalousie, sur la mer, à 8 l. S. O. de Gibraltar. Long. occ. 7° 55′ 30″; lat. N. 36° 0′ 30″ du cap.

TARIJA (*Amér. mér.*), cap. d'une prov. de la rép. de Buénos-Ayres, à 85 l. S. E. de Potosi. Long. occ. 67° 38′; lat. mér. 21° 14′.

TARKU ou TERKI (*Russie d'Asie*), v. cap. de la Circassie, au pays des Lesghiz, sur la mer Caspienne, à 24 l. N. O. de Derbent. Long. E. 44° 9′; lat. N. 42° 50′.

TARMA (*Amér. mér.*), v. du Pérou, cap. de la prov. de son nom, à 50 l. E. N. de Lima. Long. occ. 77° 30′; lat. S. 11° 30′. — prov. bornée, N. par celles de Huamalies et Guanuco, E. par la montagne des Indiens. Climat froid. Troupeaux; laines; fabr. d'étoffes. Mines d'argent.

TARN (le), riv. de Fr. qui prend sa source dans les montagnes de la Lozère, et se jette dans la Garonne, au-dessous de Montauban. Elle est navigable depuis Gaillac. — (le dép. du), un des dép. de Fr., borné, N. par celui de l'Aveyron E. par celui de l'Hérault, S. par celui

de l'Aude, O. par ceux de la H.-Garonne et de Tarn-et-Garonne. Long. occ. de 0° 45′ à 0° 45′ de long. E.; lat. N. de 43° 30′ à 44° 15′. Ce dép., formé de l'Albigeois, du H.-Languedoc, et d'une partie du diocèse de Toulouse, a une superficie de 575,836 arpens métr., dont 42,486 en forêts, et 23,000 en vignes. Il est divisé en 4 arr. de s.-préf., Albi, c.-l., Castres, Gaillac, et Lavaur. Sa pop. s'élève à 313,713 hab. Il dépend de la cour royale de Toulouse et de la 9e div. milit.. Arch. à Albi. Eglises réformées à Castres, Magamet, Lavaur, et Vabres. Ce pays produit froment, seigle, avoine, maïs, chanvre, pommes de terre, légumes, vins, fourrages, pastel, anis, mines de charbon de terre, de fer, de plomb. Nombreux bestiaux. Revenu territorial, 15,562,000 fr. — ET GARONNE (le dép. de), l'un des dép. de Fr., formé d'une partie de l'Agénois, Quercy, Rouergue, Lomagne, Armagnac, etc., et borné, N. par le Lot, E. par le Tarn et l'Aveyron, S. par la H.-Garonne, O. par le Gers et Lot-et-Garonne. Sa superficie est de 358,765 arpens métr., dont 11,216 en forêts, et 30,000 en vignes. Il est divisé en 3 arr. de s.-préf., Montauban, c.-l., Castel-Sarrasin, et Moissac. Sa pop. s'élève à 238,143 hab., répartis en 24 cant. et 193 communes. Il dépend de la cour royale de Toulouse et de la 10e div. milit. Ev. à Montauban. Eglises réformées à Montauban et Nègrepelisse. Comm. de bestiaux, froment, truffes. Manuf. de draps, molletons, cordes. Revenu terr. 12,453,000 fr.

TARNOPOL (*Emp. d'Autr.*), v. cap. d'un cercle de l'emp. autrichien, sur le Sereltz, avec un chât. Pop. 7200 hab., à 34 l. E. de Lemberg.

TARNOW (*Emp. d'Autr.*), cap. d'un cercle du même nom, sur la Dujanetz. Siége épisc.; gymnase. Pop. 4500 hab. A 19 l. E. de Cracovie.

TARNOWITZ (*Prusse*), pet. v. de la rég. d'Oppeln, à 14 l. E. q. S. d'Oppeln. Comm. d'étain, plomb, et de sel.

TAROS (*Asie*), v. du Turkhestan, ur le Taro, à 122 l. N. de Samarkand. Long. E. 67° 34′; lat. N. 44° 50′.

TAROUCA (*Portug.*), pet. v. du Béira, à 3 l. et 1/2 de Lamego.

TARRAGA (*Esp.*), v. de Catalogne, à 6 l. E. de Lérida, 11 O. de Cervera, sur une colline.

TARRAGONE (*Esp.*), v. de la Catalogne, avec un p. et bien fortifiée, à 16 l. S. O. de Barcelone, 18 S. E. de Lérida. Long. occ. 1° 0′ 45″; lat. N. 41° 8′ 50″. Siége d'un év. Pop. 12,000 hab.

TARSE, TARSOUS (*Turq. d'Asie*) v. de l'Anatolie, anc. cap. de la Cilicie près de l'emb. du Cydnus. Long. E. 32° 4′; lat. N. 36° 52′.

TARTARAS, vil. de Fr., dép. de la Loire (*Forez*), arr. de St.-Etienne, cant. et à 1 l. et 1/2 N. E. de *Rive-de-Gier*.

TARTARIE ou TATARIE, *Scythie* (*Asie*), région sit. au centre de l'Asie entre la Sibérie ou la Russie asiatique au N., et la Perse, l'Hindoustan et la Chine au S. On divise cette contrée en deux parties, la Tatarie indépendante et la Tatarie Chinoise. La première, bornée au N. par les gouv. russes d'Oufa, Orenbourg, et Tobolsk, à l'E. par les monts Belour-Tagh, Himalaya et Mouz-Tagh, au S. par le pays de Balkh et le Khoraçan, et à l'O. par la mer Caspienne, renferme la Boukharie, le Fergannah, les Kirghiz, les Usbecks, et les Turkomans. La Tatarie Chinoise est comprise entre l'Inde, la Russie d'Asie, la mer or. et les montagnes de la Tatarie indépendante. Elle se compose du Tibet, du Kashgar, du roy. de Hami, des pays d'Acsou, de Cialis, de Ciarcian, de Lop, de Pym, et du désert de Cobi. Les Mongols, les Eléouthes, les Kalmoucks, les Mantchoux, habitent cette contrée, qui est remplie de h. mont., et infestée de bêtes fauves. Le climat de la Tatarie Chinoise, sous la même latitude que le midi de la France, est extrêmement rigoureux. La plupart des hab. adorent le gr. lama; d'autres suivent le culte de Bouddha. Ces peuples, divisés en tribus, sont gouvernés par des khans qui se réunissent au besoin pour élire un chef suprême sous la même dénomination de khan. Quelques hordes ont passé sous la domination de la Russie.

TARTARO (*Emp. d'Autr.*), riv. du roy. lombard-vénitien. Elle a sa source dans le Véronèze, se jette par deux bras dans le Pô et dans l'Adige.

TARTAS, pet. v. de Fr., dép. des Landes (*Gascogne*), sur les rives de la Midouze, qui se jette dans l'Adour. ✉. Comm. de seigle, froment, vins, eau-de-vie, planches, bois de construction, goudron, résines; syndicat marit.; c.-l. de cant., arr. et à 5 l. N. O. de St.-Sever, 5 N. E. de Dax. Pop. de la v. 2650 hab.

TARUDAN, TARODANT ou SUS (*Afr.*), cap. de la prov. de Sus, roy. de Maroc, avec chât. Fabr. de tissus de laine, coton ou soie; maroquin. A 2 l. de l'Atlas.

TARVIS (*Emp. d'Autr.*), v. de Carinthie, à 10 l. S. O. de Clagenfurt. Fourneaux et forges.

TASCH-COUPROU (*Turq. d'Asie*), v. d'Anatolie, gouv. de Trébizonde, à 8 l. S. de Sinope.

TASMAN (*Océanie*), presqu'île sit. au S. de la baie de l'Aventure, unie à la terre de Diémen, par un isthme de 600 toises de large et de 3oo de longueur.

TASSACORTE (*Afr.*), b. sur la côte O. de l'île de Palma, aux Canaries. Long. occ. 20° 19'; lat. N. 28° 38'.

TASSE (*Archipel grec*), île sit. à l'entrée du golfe Contessa, séparée par un bras de mer du cap Asperosa. Lat. N. 40° 46' 40"; long. E. 22° 18' 54".

TASSIN, vil. de Fr., dép. du Rhône (*Lyonnais*), à 1 l. O. de *Lyon* ✉.

TASSING (*Dan.*), pet. île sit. au S. du gr. Belt, entre les îles de Fionie et de Langeland.

TASSISOUDON (*Indes or.*), v. du Boutan, sur le Tchieu-Tchieu, à 65 l. S. O. de Lassa. Résidence du deb-radjah ou gouverneur du Boutan. Long. E. 87° 20'; lat. N. 27° 50'.

TATAGAY (*Russie d'Asie*), v. de la Sibérie, à l'emb. du Nusa, dans le lac Chargaldschin, par le 77e deg. 80' de long. E., et le 52e de lat. N.

TATAR-BASSARDSCHIKI (*Turquie d'Eur.*), v. de la Romélie, sur la Maritza, au pied de l'Hémus. Pop. 10,000 habitans.

TATE (*Océanie*), île du gr. Océan, au S. de la Nouv.-Guinée. Long. E. 144° 37'; lat. S. 9° 28'.

TATIHOU ou TATIOU, pet. île sur la côte or. du dép. de la Manche (*Normandie*), près du cap de la Hogue, 1 l. de *St.-Vaast* ✉.

TATISCHEVA (*Russie d'Asie*), v. forte du gouv. d'Oufa, à 12 l. N. O. d'Orenbourg.

TATTA ou SINDIAH (*Indes or.*), distr. du Sinde qui comprend tout le Delta formé par l'Indus. 60 l. de long sur 20 de large. Bois, pât., nombreux bestiaux. — V. cap. de ce distr. Pop. 15,000 hab. Manuf. importantes. Long. E. 86°; lat. N. 23° 20'.

TATTERSHALL (*Angl.*), pet. v. du comté de Lincoln, à 4 l. N. O. de Boston.

TAUB (*Afr.*), vil. d'Egypte, sit. entre Esné et Herment.

TAUBER (*Allem.*), riv. qui prend sa source près de Rothenbourg, et se jette dans le Mayn, à Wertheim.

TAUCHA (*Saxe*), pet. v. de Misnie, à 2 l. N. E. de Leipsick.

TAUCHEL (*Prusse*), pet. v. de la rég. de Marienwerder, sur la Verde, à 13 l. N. O. de Culm.

TAUDENY (*Afr.*), vil. du désert de Sahara, à 110 l. N. O. de Timbouctou.

TAUGON-LA-RONDE, b. de Fr., dép. de la Charente-Inf. (*Saintonge*), à 5 l. E. de Marans, 3 de *Noaille* ✉.

TAULÉ, vil. de Fr., dép. du Finistère (*Bretagne*), arr. et à 2 l. O. de *Morlaix* ✉. Pop. du cant. 8535 hab.

TAULIGNAN, pet. v. de Fr., dép. de la Drôme (*Dauphiné*). ✉. Fabr. de serges. A 2 l. N. E. de Grignan.

TAUMCA (*Amér. mér.*), v. de la Colombie, prov. de Quito, bornée, E. par la prov. de Villa-Viciosa, N. par celle de Quito, S. par celle d'Ambatto. 95 l. de l'E. à l'O., 65 du N. au S. Blé, orge, bois; fabr. de draps et de vaisselle fine.

TAUMIERS, b. de Fr., dép. du Cher (*Bourbonnais*), à 3 l. S. de *Dun-sur-Auron* ✉.

TAUNA (*Afr.*), pet. v. d'Egypte, sur un canal à la gauche du Nil, près de l'emb. Tanitique.

TAUNTON (*Angl.*), v. du comté de Somerset. Manuf. de draps. Pop. 8500 hab. A 10 l. N. E. d'Exeter. Long. occ. 5° 28'; lat. N. 51° 2'. — autre (*Amér. sept., Et.-Un.*), v. du Massachusetts, à 15 l. S. de Boston.

TAUREAU (île du), île sit. sur la côte de Fr., dép. du Finistère (*Bretagne*). Il y existe un chât. qui porte le même nom, et qui défend l'emb. de la riv. de Morlaix. — autre (*Et. sardes*), sur la côte S. de Sardaigne. Lat. N. 38° 47'.

TAURIDE (*Russie d'Eur.*), gouv. qui comprend la presqu'île de Crimée, la côte N. entre le Dniéper et la Berda, et la majeure partie de la Chersonèse taurique. 6 cercles; 300,000 hab. Simferopol, chef-lieu.

TAURIS ou TEBRIS (*Russie d'Asie*), v. de l'Aderbaïdjan, à 130 l. N. O. d'Ispahan. Long. E. 42° 26'; lat. N. 37° 56'. Pop. 30,000 hab.

TAURUS (*Asie*), chaîne de mont. qui commence dans la partie or. de la petite Caramanie, traverse l'Anatolie, les confins de la Syrie, et se prolonge vers la Perse.

TAUS (*Emp. d'Autr.*), v. de Bohême, à 8 l. S. de Pilsen. Fabr. de toiles. Pop. 4500 hab.

TAUSTE (*Esp.*), b. de l'Aragon, sur les front. de la Navarre, à 11 l. N. E. de Sarragosse. Pop. 3200 hab.

TAUTENBOURG (*Allem.*), v. du gr.-

duché de Saxe-Weymar, à 4 l. N. E. d'Iéna.

TAUVES, b. de Fr., dép. du Puy-de-Dôme (*Auvergne*); ✉; 2144 hab.; c.-l. de cant., arr. et à 12 l. O. d'Issoire. Pop. du cant. 6964 hab.

TAVAGNA, b. de Fr., île de Corse, arr. de Cervione, c.-l. de cant., arr. de *Bastia* ✉. Pop. du cant. 2660 hab.

TAVARNELLA (*Italie*), b. de Toscane, à 4 l. S. de Florence.

TAVAÏ-POENAMMOU (*Océanie*), la plus mérid. des îles qui composent la Nouv.-Zélande. 200 l. de long, sur 20 à 55 de large. Long. E. de 164 à 173°; lat. S. de 40° 36′ à 47° 20′.

TAVASTHUS ou CRONENBOURG (*Russie d'Eur.*), v. de Finlande, cap. de la prov. de Tavastland. 25 l. E. d'Abo. Long. E. 22° 25′; lat. N. 61° 15′.

TAVASTLAND ou TAVASTHUS (*Russie d'Eur.*), prov. de Finlande, bornée, N. par la Bothnie or., E. par la Savolax, S. par la Nyland, O. par la Finlande propre et la Bothnie or. Pop. 178,000 hab. Contrée pauvre et mal cultivée.

TAVE, TAFF (*Angl.*), riv. de la princ. de Galles, qui a sa source dans le comté de Brecknock, et se jette dans la Saverne.

TAVEL, vil. de Fr., dép. du Gard (*Languedoc*), à 1 l. et 1/2 de *Roquemaure* ✉. Bons vins.

TAVERNA (*Naples*), pet. v. de la Calabre ultér., sur la Corace, à 5 l. N. E. de Nicastro. Pop. 2000 hab.

TAVERNE, vil. de Fr., dép. du Var (*Provence*), c.-l. de cant., arr. et à 7 l. N. de Brignolles, 1 de *Barjols* ✉. Pop. du cant. 4708 hab.

TAVERNY, vil. de Fr., dép. de Seine-et-Oise (*Isle-de-France*), arr. et à 2 l. E. S. de *Pontoise* ✉.

TAVIGNANO, b. de Fr., île de Corse, c.-l. de cant., arr. et à 9 l. S. E. de Corte. *Bastia* ✉. Pop. du cant. 2061 hab.

TAVIRA ou TAVILA (*Portug.*), v. cap. du roy. des Algarves, avec un port, à 19 l. E. de Lagos, 6 E. N. de Faro. Long. occ. 10°; lat. N. 37° 12′. Pop. 5000 hab. Comm. de figues et fruits secs.

TAVISTOCK (*Angl.*), v. du comté de Devon, à 4 l. S. E. de Launceston, 5 N. de Plymouth. Long. occ. 6° 25′; lat. N. 50° 36′. Pop. 4700 hab.

TAVOLARA (*Et. sardes*), pet. île sit. sur la côte or. de Sardaigne. Long. E. 7° 23′ 13″; lat. N. 40° 54′ 46″.

TAVOY (*Indes or.*), v. de la côte occ. de la presqu'île au-delà du Gange, à 62 l. N. de Merghi, 45 S. q. E. de Martaban. Long. E. 96° 10′; lat. N. 14° 47′.

TAWISKOI (*Russie d'Asie*), b. marit. de la Tatarie, à l'emb. de la riv. de Taoui, sur la côte sept. de la mer d'Okotsk, à 70 l. O. q. S. de Jamskoia.

TAY (le), *Tavus* (*Gr.-Bret.*), riv. d'Ecosse qui prend sa source au pet. lac du Perthshire, au pied des monts Grampiam. Elle sépare le comté d'Argyle de celui de Perth, coule à l'E., et se jette dans l'Océan, à 3 l. E. de Dundee. Elle est navigable pour des bâtimens de 500 tonneaux.

TAYNE (*Gr.-Bret.*), b. royal d'Ecosse, au comté de Ross, sur le golfe et à 4 l. S. E. de Dornoch, 5 N. de Cromartie. Long. occ. 5° 59′; lat. N. 57° 50′.

TAYNGEN (*Suisse*), b. sit. à 3 l. S. O. de Schaffhouse.

TAY YUEN-FOU (*Asie*), v. de la Chine, cap. de la prov. de Chan-si, à 200 l. N. O. de Nankin, 87 S. O. de Pékin. Long. E. 110°; lat. N. 38°. Fabr. de riches étoffes et tapis. — TONG (*Asie*), place forte de la Chine, prov. de Chan-si, près de la grande muraille, à 55 l. O. de Pékin. Long. E. 110° 37′; lat. N. 40° 20′.

TCHANG TCHEOU-FOU (*Asie*), v. de la Chine, prov. de Fo-kien, sur la mer, en face de l'île d'Emouy, à 50 l. S. O. de Fou-tcheou-fou, 115 E. N. de Canton. Comm. considérable. — autre, prov. de Kiang-nan, sur le grand canal. 200,000 hab. A 218 l. S. E. de Pékin. — TE (*Asie*), v. de la Chine, prov. de Hou-quang, près du lac de Tong-ting. Long. E. 108° 42′; lat. N. 29° 2′.

TCHAO-HING-FOU (*Asie*), v. de la Chine, prov. de Ché-kiang, dans une plaine vaste et fertile, à 11 l. E. de Hang-tcheou.

TCHASOVNIA (*mer d'Ochotsk*), b et p. de l'île Cheoum-chou, la plus sept. des Kouriles, au S. du Kamtschatka.

TCHEBARKOULSKAIA (*Russ. d'Asie*), fort. du gouv. et à 50 l. E. d'Ufa. Long. E. 57° 30′; lat. N. 54° 55′.

TCHEBASKAR (*Russie d'Eur.*), pet. v. du gouv. et à 25 l. O. de Casan, 48 E. de Nijneigorod. Long. E. 46° 5′; lat. N. 56° 5′. Fabr. de cuirs de Russie et toiles bleues.

TCHÉ-KIANG (*Asie*), prov. de la Chine, bornée, N. et O. par celle de Kiang-nan, S. par celle de Fo-kien, S. O. par celle de Kiang-si, E. par la mer. 80 l. de long, sur 50 à 65 de large. Culture de vers à soie, et manuf. de soieries. Hang-tcheou-fou, cap. La pop. s'élève, dit-on, à 21,000,000 d'hab.

TCHELIABINSK (*Russie d'Asie*), v. cap. du cercle du même nom, gouv. et à 75 l. E. d'Ufa, 114 O. O. S. de Tobolsk. Long. E. 59° 7'; lat. N. 54° 56'.

TCHÉNIKEH (*Turq. d'Asie*), b. d'Anatolie, dans le Djanikili, près du Kisil-Ermak, à 22 l. S. E. de Samsoun, 12 N. E. d'Amasièh.

TCHEOU-CHAN (*Asie*), île de la côte or. de la Chine, prov. de Ché-kiang, à 24 l. E. du port de Ning-po.

TCHERKASK (*Russie d'Eur.*), v. du gouv. des cosaques du Don, au S. E. de Samara. Long. E. 37° 30'; lat. N. 47° 13'.

TCHERKIN (*Afr.*), vil. d'Abyssinie, dans le Kolla, à 4 l. N. de Gondar. Long. E. 35° 15'; lat. N. 13° 7' 30".

TCHERNOJAR (*Russie d'Eur.*), v. forte sit. sur la rive droite du Volga, gouv. et à 85 l. S. de Saratov, 48 N. q. O. d'Astracan. Long. E. 43° 38'; lat. N. 47° 48'. Comm. de sel.

TCHESMÉ, *Cyssus* (*Turq. d'Asie*), v. de la côte occ. d'Anatolie, avec un port, à 7 l. S. E. de la ville de Scio, 15 O. de Smyrne. Long. E. 24° 3'; lat. N. 38° 22'. Eaux thermales.

TCHIANG (*Asie*), riv. de la Chine, qui arrose la prov. de Ché-kiang, et se jette dans la mer. Son cours est fort encaissé, et ses rives élevées sont extrêmement fertiles.

TCHINGANÉ (*Turq. d'Eur.*), vil. de la Romélie, sur la côte occ. de la mer Noire, au fond du golfe de Soros, à 24 l. S. O. de Varna, 7 O. de Sizepoli.

TCHING KIANG (*Asie*), v. de la Chine, sur la droite du Yang-tse-kiang. Cette ville est très forte, et très commerçante. Long. E. 116° 35'; lat. N. 32° 14'. — TOU-FOU (*Asie*), v. de la Chine, cap. de la prov. de Se-tchuen, à 140 l. N. d'Yu-nang, 290 N. O. de Canton. Long. E. 102°; lat. N. 30° 45'.

TCHINKIANÉ-ISKÉLESSI (*Turq. d'Eur.*), b. de Bulgarie, avec un port sur la mer Noire.

TCHIN-TING-FOU (*Asie*), v. de la Chine, prov. de Pé-tché-li, à 53 l. S. O. de Pékin.

TCHI-TCHEOU-FOU (*Asie*), v. de la Chine, prov. de Kiang-nan, à 38 l. S. O. de Nankin, sur la Kiang.

TCHOKA ou SÉGHALIEN (*Asie*), île de la côte or., séparée par un détroit de la Tatarie chinoise, au S. E. de l'emb. du fl. Amour ou Séghalien, par le 140e deg. de long. E., et entre les 45e deg. 49' et 54e de lat. N. *V.* SÉGHALIEN.

TCHONG-KING (*Asie*), v. de la Chine, prov. de Se-tchuen, à 310 l. S. O. de Pékin. Long. E. 104°; lat. N. 29° 42'.

TCHOUTCHKIS (*Russ. d'Asie*), peuplade qui habite les bords du golfe d'Anadyr, à l'extrémité N. E., près de la mer Glaciale. Ils ressemblent aux Koriakes.

TCHOUVACHES (*Russie d'Eur.*), peuple qui habite les distr. d'Alatyr et de Simbirsk, entre la Soura et le Volga.

TEA (*Esp.*), pet. v. de Catalogne, au bord de la mer, avec un pet. port.

TEAHOWRAY (*Océanie*), pet. île sit. sur la côte E. de la Nouv.-Zélande. Long. E. 175° 29'; lat. S. 39° 28'.

TEAWA (*Afr.*), v. du roy. de Sennaar, à 33 l. N. E. de Sennaar. Comm. de fil, et grosses toiles.

TEBELBELT (*Afr.*), prov. du Biledulgérid, au roy. de Tafilet.

TEBELEN (*Grèce*, pet. v. de l'Albanie, sur la Bolina, à 14 l. S. de Berat. Patrie d'Ali Tebelen, pacha de Janina.

TEBESTA (*Afr.*), v. de la rég. de Tunis, sur les confins du roy. d'Alger, à 30 l. de la mer, 53 S. O. de Tunis.

TEBZA (*Afr.*), v. forte du roy. de Maroc, sur la pente d'une mont. de l'Atlas.

TECALI (*Amér. sept.*), v. du Mexique, cap. du distr. du même nom, au S. de Mexico. Fabr. d'étoffes de laine, couvertures de coton, corbeilles. etc. A 7 l. S. E. de Puebla de los Angelos.

TECEUT (*Afr.*), v. du roy. de Maroc, prov. de Sus, dans une plaine, sur la riv. de Sus. Dattes et cannes à sucre; fabr. de maroquin. A 60 l. S. O. de Maroc.

TECH (le), riv. de Fr., dép. des Pyrénées-Or. (*Roussillon*). Elle prend sa source dans les Pyrénées, au N. de Prats-de-Mollo, et se jette dans la Médit., un peu au-dessus d'Elne.

TECK (*Wurtemberg*), chât. royal sit. à 5 l. S. d'Eslingen.

TECKLENBOURG (*Prusse*), v. de la rég. de Munster, sur une colline, à 8 l. N. O. de Munster. Long. E. 5° 15'; lat. N. 50° 16'.

TECORT (*Afr.*), v. forte du roy. de Maroc, sur une mont., à 50 l. S. de Pascara.

TECPATITLAN (*Amér. sept.*), v. du Mexique, à 18 l. N. N. E. de Guadalaxara. Mines d'argent abondantes.

TECRIF-BIRTA (*Turq. asiat.*), v. de l'Irâk-Arabi, sur le Tigre, à 36 l. N. O. de Bagdad.

TECULET (*Afr.*), v. du roy. de Maroc, prov. de Héa, avec chât. et port, à 6 l. E de Mogador ou Souhéira.

TEDLEZ (*Afr.*), v. forte de la rég. d'Alger, sur la Médit., avec chât., à 20 l. N. E. d'Alger. Long. E. 1° 53′ 48″; lat. N. 36° 57′.

TEDNEST (*Afr.*), v. de l'emp. de Maroc, cap. de la prov. de Héa, à 16 l. N. E. de Mogador.

TEDSI (*Afr.*), v. de l'emp. de Maroc, prov. de Sus, à 1 l. de la riv. de Sus, 7 de l'Atlas.

TEES (*Gr.-Bret.*), riv. d'Ecosse, qui prend sa source dans les mont. du Westmoreland, et se jette dans la mer au S. de Hartlepool.

TEFESANA (*Afr.*), v. forte du roy. et à 5 l. S. de Trémecen. Mines de fer.

TEFLIS ou TIFLIS (*Russie d'Asie*), v. cap. de la Géorgie, sur le Kour. Pop. 30,000 hab. Eaux thermales. Comm. de pelleteries; fabr. de toiles. A 80 l. N. q. E. d'Erivan. Long. E. 42° 41′; lat. N. 28° 30′.

TEFNA (*Afr.*), riv. de la rég. d'Alger. Elle arrose le Tremecen, et se jette dans la Méditerranée.

TEGAZA (*Afr.*), vil. ou station dans le désert de Saharah, à 12 journées N. E. de Benoun. On y trouve du sel.

TEGERENSÉE (*Bav.*), b. du cercle de l'Isar, à 7 l. S. E. de Munich, près d'un lac.

TEGORARAIN (*Afr.*), contrée dépendant de la rég. d'Alger, dans le Biléd-ulgérid. On y compte plus de 100 villages. Territ. fertile.

TEGLIO ou TELL (*Emp. d'Autr.*), b. de la Valteline, au roy. lombard-vénitien, sur l'Adda, à 2 l. E. de Sondrio.

TÉHAMA (*Asie*), contrée de l'Arabie, dans l'Yemen, sur la mer Rouge, bornée, N. par le territ. de la Mekke, et S. par celui de Moka. C'est une grande plage de sable.

TEHAUROUM (*Turq. d'Asie*), v. de l'Anatolie, sur la rive or. du fl. Halys, à 22 l. N. O. d'Amasièh.

TÉHÉRAN (*Asie*), v. de Perse, cap. de l'Irák-Adjémi, et de tout le roy. Elle sert de résidence au souverain pendant l'hiver, et peut compter à cette époque 60,000 hab. Elle n'en a pas 10,000 en été. Elle est sit. au pied de la chaîne d'Elbourz, à 25 l. S. de la mer Caspienne. Long. E. 48° 32′; lat. N. 35° 40′.

TÉHUACAN (*Amér. sept.*), v. du Mexique, cap. d'une prov. de même nom, entre la Vera-Cruz et Tépéaca. La prov. de Téhuacan est bornée, E. par la prov. de Tentitlan, O. par celle d'Orizaba. Nombreuses salines; comm. de blé.

TEHUANTEPEC (*Amér. sept.*), v. marit. du Mexique, prov. de Oaxaca, à 80 l. S. E. de Mexico. Long. O. 97° 18′; lat. N. 16° 16′.

TEIGUMOUTH (*Angl.*), pet. v. marit. au comté de Devon, à 4 l. d'Exeter. Long. occ. 5° 49′; lat. N. 50° 32′.

TEILLEUL (le), b. de Fr., dép. de la Manche (*Normandie*), c.-l. de cant., arr. et à 3 l. S. de *Mortain* ✉. Pop. du cant. 7645 hab.

TEINACH (*Wurtemberg*), vil. sit. près de Zabelstein. Eaux minérales.

TEISS (la) (*Emp. d'Autr.*), riv. de Hongrie, qui sort des monts Krapacks, et se jette dans le Danube, vis-à-vis Salankémen.

TEISCHNITH (*Bav.*), pet. v. sur la Radack, à 16 l. N. E. de Bamberg.

TEJEUT (*Afr.*), v. du roy. de Sus, sur la Sus, à 10 l. de son emb. dans l'Océan.

TEJUCO (*Amér. mér.*), v. du Brésil, dont le territ. renferme des mines de diamant, à l'O. de Villarica, et au S. de Villaboa. — v. de ce distr. dont la pop. est de 6000 hab.

TEKI-SOUND (*Amér. sept., Et.-Un.*), rade de la côte de Géorgie, grande et sûre.

TEL (le), vil. de Fr., dép. de l'Ardèche (*Vivarais*), sur le Rhône, à 1 l. et 1/2 de *Viviers* ✉.

TELCHEIM (*Allem.*), b. du duché de Nassau-Usingen, à 2 l. N. E. de Mayence.

TELEGUL (*Asie*), lac du Turkhestan, sit. dans la Steppe des Kirghiz, entre les 61e deg. 40′ et 63e 20′ de long. E., et entre les 43e deg. et 44e de lat. N.

TÉLÉOUTES ou ELEUTHS (*Russie d'Asie*), peuplade qui réside dans le gouv. de Tomsk.

TÉLÈSE (*Naples*), v. de la Terre de Labour, à 3 l. N. de Cajazzo.

TELJEN (*Suède*), v. de la Sudermanie, sur le lac Méler, à 5 l. S. O. de Stockholm.

TELJET (*Prusse*), pet. v. de la rég. de Munster, sur l'Ems, à 2 l. N. E. de Munster. Pop. 2000 hab.

TEL-KIURAN (*Asie*), b. sit. dans l'Aldjézirèh, à 19 l. N. E. d'Orfa.

TELLICHERY (*Indes or.*), v. marit. de la côte du Malabar, à 3 l. de Mahé. Lat. N. 11° 48′; long. E. 73° 16′.

TELTSCH (*Emp. d'Autr.*), v. de la Moravie, sur la Thoya, à 15 l. N. O. de Znaïm. Long. E. 13° 2′; lat. N. 49° 9′. Pop. 3000 hab.

TEMBLEQUE (*Esp.*), v. de la Nouv.-

Castille. Pop. 4500 hab. A 18 l. S. de Madrid. Long. O. 5° 50′; lat. N. 39° 41′.

TEMENDEUST (*Afr.*), v. de la rég. d'Alger, près de la Médit., à 4 l. E. d'Alger.

TEMESNE (*Afr.*), prov. du roy. de Fez, au N. de l'Atlas. Territ. fertile.

TEMESWAR (*Emp. d'Autr.*), comté de la H.-Hongrie, borné, N. par ceux de Tschanad et d'Arad, E. par celui de Krassora, S. par la front. milit., O. par le comté de Torental. Superficie, 220 l. carrées. Pop. 225,000 ames. — place forte sit. sur le Temès. 11,000 hab. Long. E. 19°; lat. N. 45° 40′.

TEMISKAMING (*Amér. sept.*), lac du H.-Canada, à l'E. de la riv. d'Ontawas. Il a 11 l. de long du N. au S., sur 3 de large.—vil. sur ce lac, sit. par le 82e deg. 54′ de long. occ. et le 47e deg. 20′ de lat. N.

TEMISSA (*Afr.*), v. du Fezzan, à 130 l. S. E. de Tripoli, 35 E. de Mourzouk.

TEMMELET (*Afr.*), v. de l'emp. de Maroc, sur une mont. élevée.

TEMPLE (le), b. de Fr., dép. de Lot-et-Garonne (*Agénois*), près du Lot, à 3 l. O. O. S. de *Villeneuve* ✉. — MAUPERTUIS (le), vil. de Fr., dép. de la Loire-Inf. (*Bretagne*), arr. et à 3 l. S. E. de *Savenay* ✉.

TEMPLEUVE-EN-PEVÈLE, b. de Fr., dép. du Nord (*Flandre*), arr. et à 4 l. S. de *Lille* ✉.

TEMPLIN (*Prusse*), pet. v. de la rég. de Potsdam, à 17 l. N. de Berlin. Fabr. de draps, toiles, etc. Pop. 2400 hab.

TEMRUK, *Tyrrambe* (*Russie d'Asie*), pet. v. du gouv. du Caucase, à 22 l. N. E. de Jenikalé; 63 S. O. d'Azov. Long. E. 35° 10′; lat. N. 45° 45′. 2000 hab.

TENANGO (*Amér. sept.*), v. du Mexique, à 14 l. S. O. de Mexico. Fertile en blé, maïs, etc. Comm. de sucre.

TENASSERIM (*Indes or.*), v. de la presqu'île au-delà du Gange, avec un port fréquenté, à 16 l. S. E. de Merghi, 90 S. O. de Siam. Long. E. 94° 10′; lat. N. 11° 25′.

TENAY, b. de Fr., dép. de l'Ain (*Bugey*), à 1 l. et 1/2 N. de *St.-Rambert* ✉.

TENBY (*Angl.*), b. marit. au comté et à 2 l. E. de Pembroke. Bains de mer. 1900 hab.

TENCE, v. de Fr., dép. de la H.-Loire (*Velay*), c.-l. de cant., arr. et à 3 l. E. d'*Yssengeaux* ✉. Pop. de la v. 4200 hab., du cant. 11,580.

TEN-CHOU-FOU (*Asie*), v. de la Chine, prov. de Sé-schang-tung, au bord de la mer, à l'entrée du golfe de Pé-tché-li, à 76 l. E. N. de Tsi-nan-fou, 100 S. E. de Pékin. Long. E. 117° 40′; lat. N. 37° 44′.

TENDA, vil. de Fr., île de Corse, c.-l. de cant. de l'arr. de *Bastia* ✉. Pop. du cant. 1789 hab.

TENDE (*Et. sardes*), v. forte du Piémont, à 10 l. N. E. de Nice.

TENEDOS (*Archipel grec*), pet. île sit. à 2 l. O. du continent, à l'emb. du canal des Dardanelles. Long. E. 23° 40′; lat. N. 39° 52′. 4 l. et 1/2 de long sur 4 de large. Vins muscats. — cap. de cette île, bâtie sur la côte or., et défendue par un château. Pop. 3000 hab.

TENELIÈRES, vil. de Fr., dép. de l'Aube (*Champagne*), arr. et à 3 l. S. E. de *Troyes* ✉.

TENERAND, b. de Fr., dép. de la Charente-Inf. (*Saintonge*), à 1 l. O. S. de *St.-Jean-d'Angély* ✉.

TÉNERIFFE (*Afr.*), île de l'océan Atlantique, l'une des Canaries. Superficie, 135 l. carrées. Pop. 67,000 hab. Les Hollandais comptent leurs longitudes du méridien qui passe par le Pic, la plus haute mont. de l'île, et qui vomit des flammes; son élévation est de 1909 toises au-dessus du niveau de la mer. Long. O. du méridien de Paris, 18° 55′ 30″; lat. N. 28° 17′. L'île de Ténériffe produit des vins excellens, du blé, du sucre, etc.

TENESSEE (*Amér. sept., Et.-Un.*), l'un des Etats de l'Union, sit. entre les 35 et 36e deg. 30′ de lat. N., et entre les 83e deg. 48′ et 93e 57′ de long. O., borné, N. par le Kentucky, E. par la Virginie et la Caroline sept., S. par la Géorgie et les Etats d'Alabama et de Mississipi. Il a 175 l. de long sur 42 de large. Pop. 422,000 hab. Murfreesborough et Tallahassee, chefs-lieux. — riv. qui traverse l'Etat du même nom, et qui se jette dans l'Ohio, à 23 l. au-dessus de son emb. dans le Mississipi.

TENOS, TINE (*Archipel grec*), une des Cyclades, entre Myconi et Andros. Elle produit soie, vin, miel, oranges. C.-l., San-Nicolo. Pop. 25,000 hab.

TENQUIN-GROS, vil. de Fr., dép. de la Moselle (*Lorraine*), c.-l. de cant., arr. et à 7 l. S. O. de Sarguemines. Pop. du cant. 15,785 hab.

TENSTADT (*Prusse*), pet. v. de la rég. d'Erfurt, à 6 l. E. E. S. de Mulhausen, autant N. O. d'Erfurt. Long. E. 8° 27′; lat. N. 51° 10′.

TEPEACA (*Amér. sept.*), v. du Mexique, gouv. de Tlascala, à 12 l. S. E. de Puebla de los Angeles, 45 S. E. de Mexico. Comm. de laines; fabr. d'étoffes.

TEPEXI DE LA SEDA (*Amér. sept.*), prov. du distr. de la Puebla, à 36 l. S. E. de Mexico. — v. du même nom. Long. O. 100° 19′; lat. N. 18° 21′.

TEPOZCOLULA (*Amér. sept.*), v. du Mexique, à 60 l. S. E. de Mexico. Long. O. 82° 11′; lat. N. 17° 16′. Territ. fertile en cochenille et coton.

TEQUALTICHI (*Amér. sept.*), v. du Mexique, c.-l. d'un distr. du même nom. Long. O. 104° 50′; lat. N. 21° 10′. Mines d'argent mêlé de plomb.

TER (*Esp.*), riv. de la Catalogne, qui prend sa source dans les Pyrénées, arrose les murs de Girone, et se jette dans la Méditerranée.

TERAMO (*Naples*), pet. v. de l'Abruzze ultér., avec évêché, au confl. des riv. Viciola et Tordino, à 9 l. N. E. d'Aquila, 14 S. de Fermo. Long. E. 11° 40′; lat. N. 42° 37′. Pop. 5300 hab.

TERANÉ (*Afr.*), pet. v. d'Egypte, sur la rive occ. du Nil, à 4 l. S. O. de Menouf, 8 E. du monastère de St.-Macaire.

TERASSE (la), vil. de Fr., dép. de l'Isère (*Dauphiné*), arr. et à 5 l. N. E. de *Grenoble* ✉.

TERASSON, pet. v. de Fr., dép. de Dordogne (*Périgord*), ✉ 🚗, c.-l. de cant., arr. et à 7 l. N. de Sarlat, sur la Vézère. Long. occ. 1° 4′; lat. N. 45° 7′. Pop. du cant. 13,870 hab.

TERCÈRE (*Afr.*), île de l'océan Atlantique, la principale des Açores. Elle a 22 l. de circuit, et elle est environnée de rochers escarpés. Elle abonde en grains, vin, pâturages qui nourrissent de nombreux troupeaux. Forêts qui fournissent du bois de charpente. Pop. 50,000 hab. Angra et Praya, capitales. Lat. N. 38° 38′ 10″; long. occ. 29° 32′ 55″.

TEREK (*Russie d'Asie*), riv. du gouv. du Caucase; elle descend des plus hautes mont. de cette chaîne, et se jette dans la mer Caspienne.

TERGA (*Afr.*), v. de l'emp. de Maroc, sur la riv. d'Ommirahi, à 10 l. E. d'Azamor.

TERGOVITZ (*Turq. d'Eur.*), v. forte de la Valachie, sur la Jaloniza. Pop. 5000 hab. Long. E. 23° 9′; lat. N. 45° 3′.

TERIBAZAR (*Asie*), v. de Perse dans le Ghilan, à 2 l. de la mer Caspienne.

TERMED (*Asie*), v. de la gr. Boukharie, sur le Gihon, à 33 l. N. de Balkh.

TERMINATION-ISLAND (*Océanie*), île sur la côte S. O. de la Nouv.-Hollande. Long. E. 119° 49′; lat. S. 34° 31′ 13″.

TERMINI (*Naples*), v. sit. sur la côte N. de Sicile, dans le Val di Mazara. Eaux min.; blé et vins. A 25 l. N. E. de Mazara. Pop. 8700 hab.

TERMOLI (*Naples*), v. épisc. de la Capitanate, près de la mer, à 15 l. S. E. de Lanciano.

TERNAY (baie de) (*Asie*), baie sit. sur la côte de la Tatarie chinoise, au N. de la Corée. Long. E. 135° 9′; lat. N. 43° 13′.

TERNAND, b. de Fr., dép. du Rhône (*Lyonnais*), à 2 l. N. O. du Bois-d'Oingt, 9 de *Tarare* ✉. Fabr. de toiles.

TERNANT, vil. de Fr., dép. de la Côte-d'Or (*Bourgogne*), à 2 l. de *Nuits* ✉.

TERNATE (île de) (*Océanie*), une des Moluques, sur la côte occ. de Gilolo. Elle est montagneuse et renferme un volcan. Elle abonde en noix de cocos, bananes, citrons, oranges, amandes, girofle, bois, gibier, oiseaux de paradis. Cette île appartient à un prince indigène qui gouverne sous la dépendance des Hollandais. Malayo, capitale.

TERNAY, b. de Fr., dép. de la Vienne (*Poitou*), arr. et à 2 l. de *Loudun* ✉. — autre, dép. de l'Isère (*Dauphiné*), sur les bords du Rhône, à 1 l. et 1/2 N. de Vienne, 1 de *St.-Symphorien-d'Ozon* ✉. Mines de houille.

TERNEUSE (*Pays-Bas*), pet. v. forte sit. entre les branches de l'Escaut, à 2 l. N. du Sas-de-Gand. Foire de 8 jours, le 24 septembre. 1200 hab.

TERNI (*Italie*), v. des Etats de l'Eglise, à 6 l. S. O. de Spolette. Pop. 7000 hab. Vignoble estimé. Patrie de Tacite. Long. E. 10° 34′; lat. N. 42° 34′. La cascade du Velino se trouve à 1 l. et 1/2 de Terni.

TERNOIS, riv. de Fr., dép. du Nord (*Flandre*); elle arrose l'Artois, baigne St.-Pol, et tombe dans la Canche à Hesdin.

TERNOVA (*Turq. d'Eur.*), v. de la Bulgarie, sur une mont., à 35 l. N. E. d'Andrinople. Long. E. 23° 10′; lat. N. 43° 1′. — autre (*Grèce*), sur la Salempria, à 3 l. N. O. de Larisse.

TEROUANE, b. de Fr., dép. du Pas-de-Calais (*Artois*), sur la Lys, à 3 l. N. O. d'*Aire* ✉.

TERRACINE (*Italie*), v épisc. des Etats de l'Eglise, à l'extrémité mér. des marais Pontins. Ruines curieuses aux env. Pop. 9000 hab. A 20 l. S. E. de Rome. Long. E. 11° 53′ 7″; lat. N. 41° 13′ 14″.

TERRA-NUOVA (*Et. sardes*), v. marit. sur la côte or. de Sardaigne, au fond d'un golfe, à 20 l. N. E. de Sassari. — autre (*Naples*), en Sicile, dans le Val di Noto, avec p. à l'emb. de la riv.

de même nom. — autre (*Italie*), duché de Toscane, à 10 l. S. E. de Florence. Patrie du Poggio.

TERRAUBE, b. de Fr., dép. du Gers, à 1 l 3/4 de *Lectoure* ✉. Pop. 1200 hab.

TERRE FERME (*Amér. mér*), l'une des grandes divisions de la Colombie, bornée, N. par la mer, E. par la riv. de San-Juan, qui la sépare de la prov. de Carthagène, S. par l'océan Pacifique, O. par la prov. de Costa Rica, dans le Guatemala. Elle a 150 l. de long de l'E. à l'O., et 90 dans sa plus gr. largeur. Elle comprend le Darien, le Panama, le Veragua, et Porto-Belo. Ses principales riv. sont le Chagre, le Bayano, l'Atrato, et la Tiura.— NEUVE (*Amér. sept.*), gr. île de l'Océan, sur la côte or. du golfe de St.-Laurent; séparée du Labrador par le détroit de Belle-Isle, et du Canada par la baie de St.-Laurent. Elle a 117 l. de long sur 66 de large, et elle est sit. entre le 46° deg. 45 et le 52° de lat. N., et entre le 55° 30′ et le 61° 20′ de long O. L'intérieur est très montagneux et couvert de forêts de pins. Il y existe de belles riv., et l'on y a reconnu des mines de houille. Le froid est très rigoureux, et le ciel toujours brumeux. La pop. s'élève à 70,000 hab. Cap., Plaisance. Le banc de Terre-Neuve, sit. à 40 l. de la côte S. E. de l'île, a une profondeur de 15 à 60 brasses. On y pêche la morue et la baleine, dans une étendue de 30 l. de large sur 150 de long.

TERTRY, b. de Fr., dép. de la Somme (*Picardie*), sur le Vignon, entre *Péronne* ✉ et St.-Quentin.

TERUEL (*Esp.*), v. épisc. de l'Aragon, sur les front. du roy. de Valence, au confl. du Guadalaviar et de l'Alhambra, à 30 l. S. O. de Saragosse. Pop. 5600 hab. Long. occ. 3° 25′; lat. N. 40° 30′.

TERVÈRE (*Pays-Bas*), v. de Holl., dans l'île de Walcheren, en Zélande, à 2 l. N. E. de Middelbourg.

TER-WUEREN (*Pays-Bas*), b. du Brabant mér., avec chât., et à 2 l. et 1/2 de Bruxelles.

TESCHEN (*Emp. d'Autr.*), v. de la Silésie autrichienne, avec chât., entre les riv. de Weichsel et d'Esse. Comm. de cuirs, étoffes de laine, vin de Hongrie. A 15 l. S. E. de Troppau. Long. E. 16° 17′; lat. N. 49° 46′.

TESCHOU-LOUMBOU (*Asie*), résid. du régent du Tibet. Temples, palais magnifiques sur un roc élevé. Comm. d'échange de poudre d'or contre des lingots d'argent. A 40 l. N. O. de Tassisoudon. Long. E. 86° 47′; lat. N. 29° 4′ 20″.

TESEGDELT (*Afr.*), v. de l'emp. de Maroc, prov. de Héa, près de la source de la riv. de Techevil, à 8 l. S. de Mogador.

TÉSIN, TESSIN, *Ticino* (*Italie*), riv. qui sort du St.-Gothard, arrose le cant. suisse du même nom, sépare le Piémont du roy. lombard-vénitien, et se jette dans le Pô au-dessous de Pavie. — ou TESSIN (cant. du) (*Suisse*), cant. borné, N. par celui d'Uri, N. E. par celui des Grisons, S. E. par le roy. lombard-venitien, S. O. par les Etats sardes, et N. O. par le cant. de Vaud. Il a une pop. de 90,000 hab. On en tire fromages, bois, charbon, térébenthine, soie, peaux, marbre, cristaux, etc. Bellinzona, capitale.

TESSÉ, b. de Fr., dép. de la Sarthe (*Maine*), près de *Beaumont-sur-Sarthe* ✉. Forge.

TESSIN (*Allem*), pet. v. du duché de Mecklenbourg, sur la Recknitz, à 5 l. E. E. S. de Rostock.

TESSOUA (*Afr.*), b. sit. dans le désert, au S. de Tripoli, à 40 l. E. q. S. de Mourzouk. Long. E. 15°; lat. N. 27° 35′.

TESSY, b. de Fr., dép. de la Manche (*Normandie*), c.-l. de cant., arr. et à 4 l. S. de *St.-Lô* ✉. Pop. du cant. 9948 hab.

TET, riv. de Fr., qui prend sa source dans les Pyrénées, passe à Perpignan, et se jette dans la Méditerannée, à 3 l. E. de cette ville.

TE-TCHEOU (*Asie*), v. de la Chine, prov. de Chan-Tong, à 72 l. S. de Pékin.

TETEROW (*Allem.*), pet. v. du duché de Mecklenbourg, à 6 l. E. de Gustrow. Long. E. 10° 14′; lat. N. 53° 45′.

TETIN (*Emp. d'Autr.*), b. de Bohême, à 1 l. S. de Beraun.

TETJOUCHI (*Russie d'Eur.*), b. du gouv. de Kasan, sur le Volga, à 7 l. N. de Simbirsk. Pop. 1000 hab.

TETEANG (*Wurtemberg*), pet. v. de Souabe, au N. du lac de Constance, à 3 l. S. q. O. de Ravensburg.

TETUAN ou TETOUAN (*Afr.*), v. de l'emp. de Maroc, sit. à 43 l. N. de Fez, 18 S. E. de Tanger. Long. occ. 7° 50′; lat. N. 33° 30′. Les env. produisent du raisin et des oranges. Le port de Tetuan est assez commode.

TETZEN (*Emp. d'Autr.*), pet. v. de Bohême, sur l'Elbe, avec un chât. royal, à 5 l. N. E. d'Aussig, 11 N. N. O. de Prague. Long. E. 11° 52′; lat. N. 50° 40′.

TEUKERA, *Arsinæ* (*Afr.*), pet. v. du distr. de Barqâh, sur le golfe de Sidra, à 9 l. O. de Barqâh.

TEUPITZ (*Prusse*), pet. v. de la rég. de Potsdam, non loin de la Lusace, à 10 l. S. S. E. de Berlin, 7 N. O. de Lubben, près d'un lac.

TEURTEVILLE, b. de Fr., dép. de la Manche (*Normandie*), arr. de *Valognes* ✉, cant. de Quettehou.

TEUSCHNITZ (*Bav.*), pet. v. de l'év. et à 16 l. N. E. de Bamberg, 3 N. de Cronach, sur la Rodach.

TEUTELRANGO (*Amér. sept.*), v. cap. de la prov. de Tenango, rép. mexicaine, à 14 l. S. O. de Mexico.

TEUTITLAN (*Amér. sept.*), v. du distr. de Oaxaca, au Mexique. Long. O. 98° 50′; lat. N. 17° 2′.

TEVERBED, *Oxiana* (*Asie*), v. de la Boukharie, dans l'anc. Sogdiane, à 40 l. S. de Samarkand.

TEVERONE, *Anio* (*Italie*), riv. qui arrose les Etats de l'Eglise; elle sort des Apennins, passe à Tivoli, et tombe dans le Tibre au-dessus de Rome.

TEVIN (*Turq. d'Asie*), v. d'Arménie, à 5 l. N. E. d'Ardek. Long. E. 43° 15; lat. N. 40°.

TEWKESBURY (*Angl.*), v. du comté de Glocester, au confl. de la Severn, et de l'Avon, à 3 l. N. N. E. de Glocester. Fabr. de draps, clouterie, etc. Pop. 5000 hab.

TEXAS (*Amér. sept.*), prov. bornée N. par la riv. Rouge, E. par la Louisiane, S. par le golfe du Mexique, et O. par le rio del Norte. Superficie 7500 l. carrées. Pop. 7000 hab. San-Antonio, c.-l.

TEXEL (*Pays-Bas*), île de la Nord-Holl., à l'entrée du Zuyderzée. Long. E. 2° 22′; lat. N. 53°. Elle est séparée du continent par un canal étroit nommé Mars-Diep. Elle a 5 l. de long sur 2 de large. Bons pâturages, nombreux troupeaux; port vaste et sûr, rade excellente. Pop. 6000 ames. Les vaisseaux qui partent pour les Indes or. s'y réunissent pour attendre un vent favorable.

TEXOTE (*Afr.*), pet v. de l'emp. de Maroc, au roy. de Fez, sur un rocher, à 4 l. S. de Mélille.

TEZA (*Afr.*), v. de l'emp. de Maroc, au roy. de Fez, à 21 l. E. q. N. de cette ville. Long. occ. 6° 39′; lat. N. 33° 54′.

TEZDUCO (*Amér. sept.*), v. du Mexique, sit. sur un des lacs de la vallée de Mexico, et à 8 l. E. N. E. de cette cap. Pop. 5000 hab. Fabr. d'étoffes de coton et de laine. Comm. de sel et de porcs. Long. occ. 102° 20′; lat. N. 20° 5′.

THAIRÉ, b. de Fr., dép. de la Charente-Inf. (*Aunis*), à 3 l. N. de *Rochefort* ✉.

THANET (*Angl.*), île formée à l'emb. de la Tamise, dans le comté de Kent, par la Stour et le Nether-Gong. Ses v. sont Ramsgate, Margate, et Broadstairs. Pop. 17000 hab.

THANN, pet. v. de Fr., dép. du H.-Rhin (*Alsace*), sur la Thurr, c.-l. de cant., arr. et à 6 l. N. N. E. de Belfort, 4 O. de Mulhausen. *Cernay* ✉. Fabr. de toiles de coton, manuf. d'indiennes. Pop. du cant. 11,524 hab.

THASOS (*Archipel grec*), île sit. à l'entrée du golfe de Contessa. Long. E. de 22° 26′, à 22° 38′; lat. N. de 40° 31′ à 40° 40′. Cette ville a 5 l. de long sur 3 de large. Elle produit des grains, de l'huile, de la cire, des vins recherchés. — b. avec un port pour de pet. bâtimens. Pop. 1000 hab.

THAUMACO (*Turq. d'Eur.*), v. sit. à 9 l. O. S. de Volo, 8 N. O. de Zeitoun. Long. E. 20° 29′; lat. N. 39° 21′.

THEBES ou THIVA (*Grèce*), v. de la Livadie, jadis cap. de la Béotie, à 11 l. N. O. d'Athènes, 8 S. E. de Livadie. Long. E 21° 5′; lat. N. 38° 22′ 30″. — *Diospolis* (*Afr.*), v. de la H.-Egypte, à 130 l. S. du Caire. Long. E. 29° 30′; lat. N. 25° 14′. Il ne reste de cette ville immense que des ruines admirables; elles sont divisées en 4 quartiers ou vil.; Luqsor, Karnac, Medinet-Abou, et Gourney. Les deux premiers sur la rive droite, et les deux autres sur la rive gauche du Nil.

THEGONEC (St.-), b. de Fr., dép. du Finistère (*Bretagne*), c.-l. de cant., à 3 l. S. O. de *Morlaix* ✉. Pop. du c. 11,827 hab.

THEIL (le), vil. de Fr., dép. de l'Orne (*Perche*), c.-l. de cant., arr. et à 8 l. S. E. de Mortagne, 2 S. O. de *Nogent-le-Rotrou* ✉. Pop. du c. 11,727 hab.

THEIZÉ, vil. de Fr., dép. du Rhône (*Lyonnais*), à 2 l. S. O. de *Villefranche* ✉. Vins communs.

THÉL, vil. de Fr., dép. du Rhône (*Beaujolais*), à 4 l. N. de *Beaujeu* ✉.

THEMINES, vil. de Fr., dép. du Lot (*Quercy*), à 3 l. N. de *Figeac* ✉.

THENEZAY, vil. de Fr., dép. des Deux-Sèvres (*Poitou*), c.-l. de cant., arr. et à 5 l. N. E. de *Parthenay* ✉. Pop. du cant. 5216 hab.

THENON, vil. de Fr., dép. de la Dordogne (*Périgord*), c.-l. de cant., arr. et à 7 l. E. de *Périgueux* ✉. Pop. du cant. 8612 hab.

THEOFFREY (St.-), vil. de Fr., dép. de l'Isère (*Dauphiné*), arr. et à 3 l. S. de Grenoble, 2 N. de la *Mure* ✉.

THERAIN (le), riv. de Fr., qui prend sa source près de Gerberoy, vers Dieppe, passe à Beauvais et se jette dans l'Oise.

THERÉSIENFELD (*Emp. d'Autr.*), pet. v. sit. à 9 l. S. O. de Vienne. Forges et verreries.

THÉRESIENSTADT (*Emp. d'Autr.*), v. forte de Bohême, au confl. de l'Eger avec l'Elbe, à 2 l. S. E. de Leutméritz. Pop. 1100 hab. — v. de Hongrie, composée de la réunion de plusieurs vil. Pop. 24,000 hab. Fabr. de draps, cuirs, toiles, etc. A 40 l. S. q. E. de Pesth. Long. E. 17° 20'; lat. N. 46° 5.

THERMIA (*Archipel grec*), une des îles Cyclades, au S. de l'île de Zia, près du golfe d'Engia. 5 l. de long, 2 de large. Elle produit de la soie, des vins, du miel, quelques grains; eaux thermales. Thermia, c.-l. Long. E. 22° 40; lat. N. 37° 24'.

THERMIGNON (*Et. sardes*), vil. de Savoie, sur l'Air, à 10 l. E. de St.-Jean-de Maurienne.

THERMOPYLES (*Grèce*), défilé du Mont Œta, entre la Thessalie et l'Achaïe, aujourd'hui Bocca di Lupo. Ce défilé célèbre dans l'histoire grecque, n'a que 100 pas de large; il a 2 l. de long; il est sit. à 20 l. S. q. E. de Larisse.

THETFORT (*Angl.*), b. du comté de Norfolk, sur l'Ouse, à 10 l. S. O. de Norwich. 3000 hab. Fabr. de machines.

THEUX (*Pays-Bas*), pet. v. de la prov. de Liége, à 5 l. N. O. de Malmédy. Manuf. de batterie de cuisine. Forges et fourneaux. Pop. 3000 hab.

THEZE, b. de Fr., dép. des B.-Pyrénées (*Béarn*), c.-l. de cant., arr. et à 5 l. N. de *Pau* ✉. Pop. du cant. 7370 hab.

THIAUCOURT, b. de Fr., dép. de la Meurthe (*Lorraine*),; c. l. de cant., arr. et à 8 l. N. de Toul, 3 de *Pont-à-Mousson* ✉. Pop. du cant. 8603 hab.

THIBERVILLE, b. de Fr., dép. de l'Eure *Normandie*); c.-l. de cant., arr. et à 2 l. N. O. de *Bernay* ✉. Pop. du cant. 8603 hab.

THIBET, *V.* TIBET.

THIEL (*Pays-Bas*) v. de la Gueldre, Près du Wahal, à 7 l. O. de Nimègue. Pop. 4200 hab.

THIELE (*Suisse*), vil. du cant. de Neufchâtel. Sol fertile en vins, grains, fruits, etc. — riv. du même nom.

THIELT (*Pays-Bas*), v. de la Flandre occ. Fabr. de toiles, dentelles, savon, etc. Pop. 9800 hab. A 7 l. S. O. de Gand.

THIERARCHE, anc. contrée de Fr., dans la Picardie. Elle forme la partie sept. du dép. de l'Aisne, Guise, c.-l.

THIERS, v. de Fr., dép. du Puy-de-Dôme (*Limagne d'Auvergne*), sur la pente d'un coteau; ✉ 🚂; c.-l. de s.-préf., trib. de 1re inst., chambre des manuf., conseil de prud'hommes. Fabr. de quincaillerie, coutellerie, fils, papeterie, gaineries, rubanerie; meules à moulins. A 9 l. E. de Clermont, 102 S. q. E. de Paris. Long. E. 1° 12°; lat. N. 46° 51'. Pop. de la v. 11,500 hab. L'arr. en compte 66,900, répartis en 6 cant. et 37 communes. Le cant. de Thiers a 14,056 hab.

THIERSTEIN (*Suisse*), baill. et chât. du cant. de Soleure.

THIERY (St.-), vil. de Fr., dép. de la Marne (*Champagne*), à 2 l. N. O. de *Reims*. ✉.

THIONVILLE, v. forte de Fr., dép. de la Moselle (*Lorraine*), sur la gauche de la Moselle; ✉ 🚂; c.-l. de s.-préf., trib. de paix et de 1re inst., direction des douanes. Bonneterie, chapellerie, faïencerie. Foires de 15 jours, le 14 septembre. A 5 l. N. E. de Metz, 83 N. E. de Paris. Long. E. 43° 7'; lat. N. 49° 21'. Pop. de la ville 5847 hab. L'arr. en compte 80,935, répartis en 5 cant. et 113 communes. Le cant. de Thionville a 18,266 hab.

THIRÉ, b. de Fr., dép. de la Vendée (*Poitou*), à 1 l. de *St.-Hermine* ✉.

THIRENSTHEIN (*Emp. d'Autr.*), pet. v. sit. près du Danube, à 15 l. N. O. de Vienne.

THIRON-LE-GARDAIS, b. de Fr., dép. d'Eure-et-Loir (*Perche*); c.-l. de cant., arr. et à 3 l. N. de *Nogent-le-Rotrou* ✉. Pop. du cant. 9312 hab.

THIRSK (*Angl.*), b. du comté, et à 8 l. N. d'York. Fabr. de toiles. Pop. 2500 hab.

THIVIERS, pet. v. de Fr., dép. de la Dordogne (*Périgord*); ✉; c.-l. de cant., arr. et à 6 l. S. E. de Nontron. Papeteries, faïenceries, tanneries. Pop. de la v. 2016 hab., et du cant. 9300.

THIVILLE, b. de Fr., dép. d'Eure-et-Loir (*Beauce*), à 1 l. de *Châteaudun* ✉.

THISY, b. de Fr., dép. du Rhône (*Beaujolais*). Fabr. de toiles en fil et coton, linge de table, etc. Filatures de coton. C.-l. de cant., arr. et à 7 l. N. O. de Villefranche, 2 de *St.-Symphorien-de Laye* ✉ (Loire). Pop. du cant. 14,600 habit.

THOARD, b. de Fr., dép. des B.-Alpes (*Provence*), à 2 l. N. O. de *Digne* ✉.

THOIRY (*Suisse*), b. du cant. de Genève, à 2 l. S. de Gex, 2 O. de Genève.

THOISSEY, pet. v. de Fr., dép. de l'Ain (*Dombes*); ✉; c.-l. de cant., arr. et à 6 l. N. de Trevoux. Comm. de toiles; collége. Thoissey est sit. près des riv. de Saône et de Chalaronne. Pop. de la ville 1260 hab. et du cant. 12,080.

THOLEN (*Pays-Bas*), pet. île sit. près de l'emb. de l'Escaut. 5 l. de long, sur 2 de large. — b. de l'île de Tholen. 2000 hab. A 2 l. N. de Berg-op-Zoom.

THOMAS (St.-) (*Antilles*), l'une des îles du Vent, la plus occ. des îles Vierges, entre Porto-Rico et St.-Jean, à 19 l. E. de Porto-Ricco. Long. occ. 67° 6'; lat. N. 18° 23'. Elle fournit au comm. du sucre, du rhum et du coton. On y compte env. 4000 blancs, presque tous Français, mais l'île appartient au Danemark. Le port de St.-Thomas peut contenir 150 voiles. — Town (*Gr.-Bret.*), b. d'Irlande, au comté et à 4 l. S. E. de Kilkenny, sur la riv. de Nore. — (*Amér. sept., Et.-Un.*), pet. v. de l'état du Maine, sur le bord occ. de la baie de Penobscot, à 3 l. E. de Warren.

THOMÉ (San) (*Afr.*), île sit. dans le golfe de Guinée, près du roy. de Benin, à 57 l. N. E. de l'île Annobon, 36 S. O. de l'île du Prince. Long. occ. 4° 28'; lat. N. 0° 20'. Elle a 40 l. de circuit; vignes, riz, maïs, cannes à sucre, gingembre. Pavoacan, cap. — (St.-) (*Amér. mér.*), v. de la Guiane, à 35 l. O. de l'emb. de l'Orénoque, 80 S. E. de Cumana. Long. occ. 64° 25' 2"; lat. N. 8° 8' 24". Comm. de tabac et cuirs. — (St.-), pet. v. de Fr., dép. de l'Ardèche (*Vivarais*), à 2 l. O. de *Viviers* ✉.

THÔNES (*Et. sardes*), b. de la Savoie, sit. à 3 l. S. E. d'Annecy.

THONON (*Ét. sardes*), pet. v. de Savoie dans le Faucigny, sur le lac et à 8 l. E. N. de Genève. Long. E. 4° 15'; lat. N. 46° 24. Pop. 3500 hab.

THOR (le), b. de Fr., dép. de Vaucluse (*Comtat*), arr. et à 3 l. E. q. S. d'*Avignon* ✉.

THORDA (*Emp. d'Autr.*), v. de la Transylvanie, c.-l. d'un comté du même nom. Pop. 8000 hab. A 7 l. S. E. de Clausenbourg. Long. E. 21° 28; lat. N. 46° 31'.

THORENS (*Et. sardes*), b. de la Savoie, à 2 l. et 1/2 S. S. E. de Bonneville.

THORIGNÉ, b. de Fr., dép. de Maine-et-Loire (*Anjou*), à 2 l. N. d'*Angers* ✉.

THORIGNY, pet. v. de Fr., dép. de l'Yonne (*Bourgogne*), arr. et à 4 l. N. E. de *Sens* ✉.

THORN (*Prusse*), v. forte de la rég. de Marien-Weder, sur la Vistule, à 9 l. S. O. de Culm. 36 S. de Dantzick. Long. E. 16° 27'; lat. N. 52° 55. Fabr. de lainages, toiles, chapeaux, gants, cuirs, etc. Pop. 8500 hab. Patrie de Copernic.

THORNE (*Angl.*), b. du Yorkshire, avec des chantiers de construction. Pop. 2700 hab. A 12 l. S. d'York.

THOROUT (*Pays-Bas*), v. de la Flandre occ. Pop. 5000 hab. A 5 l. S. E. d'Ostende.

THOUARCÉ-ET-LE-CHAMP, b. de Fr., dép. de Maine-et-Loire (*Anjou*), c.-l. de cant., arr. et à 8 l. O. N. de Saumur. Pop. du cant. 18,160 hab.

THOUARÉ, b. de Fr., dép. de la Loire-Inf. (*Bretagne*), arr. et à 2 l. et 1/2 E. N. de *Nantes* ✉.

THOUARS, *Thoacis arx*, v. de Fr., dép. des Deux-Sèvres (*Poitou*); ✉ 🖃; c.-l. de cant., arr. et à 6 l. N. E. de Bressuire. Long. occ. 2° 31'; lat. N. 47°. Fabr. de droguets et tiretaines. Pop. 2000 hab. Le cant. en a 15,000.

THOUN ou Thun (*Suisse*), pet. v. sur un lac du même nom, près de la sortie de la riv. d'Aar, dans le cant. et à 7 l. S. E. de Berne. Long. E. 5° 20'; lat. N. 46° 45'.

THOURY, b. de Fr., dép. d'Eure-et-Loir (*Beauce*). ✉ 🖃. Fabr. de coton et bonneterie. A 5 l. O. de Pithiviers.

THUEYS, vil. de Fr., dép. de l'Ardèche (*P.-Languedoc*), c.-l. de cant., arr. et à 4 l. N. O. d'*Argentière* ✉. Pop. du cant. 11,375 hab.

THUILE (la) (*Et. sardes*), b. du Piémont, près du petit St.-Bernard, à 9 l. O. d'Aoste.

THUIN (*Pays-Bas*), pet. v. du Hainaut, sur la Sambre, à 4 l. O. q. S. de Charleroy, 6 S. E. de Mons. Long. E. 1° 50'; lat. N. 50° 22'. Pop. 3000 hab.

THUIR, pet. v. de Fr., dép. des Pyrénées-Or. (*Roussillon*), c.-l. de cant., arr. et à 3 l. S. O. de *Perpignan* ✉. Bureau de douane. Pop. du c. 7750 hab.

THULE (*Océanie*), île de la mer du Sud, près et à l'O. de la Terre de Sandwich. Long. occ. 30° 5'; lat. mér. 59° 34'.

THUMERVILLE, vil. de Fr., dép. de la Moselle (*Lorraine*), à 2 l. O. S. O. de *Briey* ✉.

THUMIÈRES, vil. de Fr., dép. du Nord (*Flandre*), à 5 l. S. S. O. de *Lille* ✉.

THUN L'EVÊQUE et THUN-SAINT-MARTIN, villages de Fr., dép. du Nord

(*Cambresis*), arr. et cant. E. de *Cambray* ✉.

THUR (*Suisse*), riv. qui prend sa source près de Wildenhauss, cant. de St.-Gall, et se jette dans le Rhin, après avoir arrosé les cant. de Thurgovie et de Zurich.

THURÉ, b. de Fr., dép. de la Vienne (*Poitou*), arr. et à 1 l. O. de *Châtellerault* ✉.

THURGOVIE (*Suisse*), cant. borné N. et N. E. par le Rhin et le lac de Constance, S. E. par le cant. de St.-Gall, S. par celui de Zurich, O. par le Rhin, N. O. par le cant. de Schaffouse. La Thur le traverse de l'E. à l'O. Pop. 78,500 hab. Constitution démocratique. C.-l. Frauenfeld.

THURINGE (*Allem.*), contrée sit. entre le Harz et la Saale, la forêt de Thuringe et la Werra. Elle est divisée entre la Prusse, les ducs de Saxe, les princes de Schwarzbourg, et les comtes de Stolberg.

THURINS, b. de Fr., dép. du Rhône (*Lyonnais*), à 3 l. O. S. de *Lyon* ✉.

THURSO (*Gr.-Bret.*), pet. v. d'Ecosse, dans le comté de Caithness, avec un port, à 6 l. N. O. de Wick, sur le golfe de Pentland. Fabr. de toiles et ouvrages en paille.

THURY, vil. de Fr., dép. de l'Oise (*Picardie*), arr. et à 7 l. E. q. S. de *Senlis* ✉. — autre au dép. de l'Yonne (*Bourgogne*), arr. et à 7 l. S. O. d'*Auxerre* ✉. — HARCOURT, b. de Fr., dép. du Calvados (*Normandie*), ✉ 🖃, c.-l. de cant., arr. et à 5 l. O. N. de Falaise. Pop. du cant. 15,063 hab.

THURLES (*Gr.-Bret.*), pet. v. d'Irlande, comté de Tipperary, à 5 l. N. de Cashel, 14 E. de Limmerick, sur le Suir.

TIANO (*Naples*), v. sit. à 5 l. N. de Capoue, 16 N. de Naples, prov. de Labour. Eaux min.

TIBBOUS (*Afr.*), peuplade qui habite le désert au S. du Fezzan, à l'O. de l'Egypte, et au N. du Bornou. Elle pille assez souvent les Caravanes.

TIBET ou THIBET (*Asie*), contrée que les Mogols nomment Tangut, les Chinois Dschan, les indigènes Puékokim, sit. entre le 28e et le 37e deg. de lat. N., et entre le 71e 20′; et le 97e 22′ de long. E. Le Tibet est borné, N. par la Boukharie et la Mongolie, E. par la Chine, S. par l'Hindoustan et le Népaul, O. par la Boukharie et le territ. des Seykhs. Sa superficie est de 36,000 l. carrées, et sa pop. inconnue. Cette contrée est un vaste plateau, le plus élevé du globe, et limité par les monts Himalaya, dont un des pics, le Dhawalagheri, a 8000 mètres au-dessus de la mer. Le Tibet paraît généralement aride, cependant quelques parties produisent du froment, du riz, du vin, etc. La chèvre du Tibet donne un poil dont on fait des tissus d'une extrême finesse, connus sous le nom de cachemires. Le Gange, le Bourampouter, et d'autres fleuves, prennent leur source dans l'Himalaya. Le Tibet touche au N. à un gr. désert que l'on nomme le désert de Cobi; et il renferme plusieurs lacs dont les principaux sont le Mana-Sarovara et le Ravansrad. Il existe dans les mont. des mines d'or, d'argent, de mercure, de cuivre, de plomb, de sel, etc. Le comm. des Tibetains est presque nul; il se fait avec la Chine dans une v. forte nommée Silling, sur la front. occ. Ils y portent de la poudre d'or, du musc, des pierres précieuses, des peaux, et reçoivent en échange du thé, des brocards d'or et d'argent, des porcelaines, des soieries, du tabac, etc. Ils envoient également au Népaul et au Bengale de la poudre d'or, du cuivre, du sel gemme, et prennent du riz, des draps, des perles, de l'indigo, des épices, etc. Les Tibetains révèrent le gr. lama qui réside à Lassa, cap. du Tibet. Le gr. lama est investi des soins du gouv., et sa juridiction spirituelle s'étend aux Kalmouks et aux Mongols. Le Tibet est tributaire de la Chine.

TIBRE, TEVERE (*Italie*). Ce fl. passe à Rome, sort de l'Apennin, dans le Florentin, et se jette dans la mer d'Etrurie, à Ostie, au S. O. de Rome.

TIBURON (*Antilles*), baie et cap. de la côte S. O. de l'île d'Haïti. Long. O. 76° 48′; lat. N. 18° 20′.

TICHFIELD (*Angl.*), pet. v. du comté de Southampton, sur une riv. du même nom, à 1 l. O. de Fareham. Pop. 3500 hab.

TICOKSIN (*Prusse*), v. de la Pologne, à 9 l. O. de Bialystok, sur la Narew, dans la Podlaquie, avec un chât. fort.

TICONDEROGA (*Amér. sept., Et.-Un.*), fort de la Nouvelle-York, entre le lac Champlain et le lac Georges, à 19 l. S. de Platsbourg.

TIDOR (*Océanie*), une des îles Moluques, au S. de Ternate. Long. E. 124° 13′; lat. N. 0° 3′ à 0° 41′. Sa côte or. est couverte de bois. On récolte sur son terr. des épices de toute nature. On évalue sa pop. à 10,000 hab. — v. cap. de l'île, au pied d'une montagne.

TIEN (*Asie*), v. de la Chine, prov. de

Quang-Tong. Long. E. 109° 29′; lat. N. 24° 50′.

TIENGEN (*Allem.*), pet. v. du gr.-duché de Bade, sur la Wutcha, à 3 l. N. O. de Schaffhouse.

TIEN-TSING (*Asie*), v. de la Chine, prov. de Pé-tché-li; résid. du vice-roi. On prétend que cette v. a 700,000 hab. Port fréquenté, sur la riv. de Pé-Ho. A 25 l. S. E. de Pékin.

TIERPIED, b. de Fr., dép. de la Manche (*Normandie*), à 1 l. E. d'*Avranches* ✉.

TIERRA (*Esp.*), b. de l'Aragon, à 3 l. N. E. de Jaca.

TIÉSIÉ (*Afr.*), v. du roy. de Kasson, à 22 l. N. E. des ruines du fort St.-Joseph de Galam. Long. occ. 11° 28′; lat. N. 14° 47′.

TIFFAUGES, pet. v. de Fr., dép. de la Vendée (*Poitou*), sur la Sèvre, à 4 l. O. de Mortagne, 4 de *Montaigu* ✉.

TIGLIOLE (*Et. sardes*), vil. du Piémont, à 3 l. N. O. d'Asti.

TIGRE ou DIDGELER (le) (*Asie*), fl. qui prend sa source dans les montagnes du pays de Koph, en Arménie, à 6 l. E. de celle de l'Euphrate. Il sépare la Turq. de la Perse, passe à Diarbeckir, Moussoul, et Bagdad, et se joint à l'Euphrate à Torna.

TIGRÉ (le) (*Afr.*), prov. de l'Abyssinie, bornée, N. par le Sennaar, N. E. par la côte d'Afr., S. E. et S. par le terr. des Gallas, O. par l'Amhara. Adowa, cap.

TIGUILISKOI (*Russie d'Asie*), b. de la côte occ. du Kamtschatka, à 128 l. N. O. d'Awatschka.

TIH (le) ou DÉSERT-DE-L'EGAREMENT (*Asie*), contrée de l'Arabie, formant la presqu'île du golfe de Suez, dans la mer Rouge. Elle est habitée par des Arabes-Bédouins qui élèvent des chèvres et des chameaux, et pillent souvent les caravanes.

TIHANY (*Emp. d'Autr.*), pet. v. de la B.-Hongrie, dans le comté de Szalad, sur le lac Balaton.

TIJOUCA (*Amér. mér.*), vallée du Brésil, près de Rio-Janeiro. Elle est fertile en indigo, manioc, café, cacao, cannes à sucre, bananiers, citronniers, orangers, etc.

TILBOURG (*Pays-Bas*), v. sit. à 5 l. E. de Bréda, 9 S. O. de Bois-le-Duc. Fabr. de draps. Pop. 10,000 hab.

TILBURY (*Angl.*), b. du comté d'Essex, à 8 l. E. de Londres, sur la Tamise.

TILLE (le) ou LE THIL, b. de Fr., dép. de l'Eure (*Normandie*), arr. et à 3 l. E. des Andelys, 3 d'*Ecouis* ✉. — (la), riv. de Fr., qui prend sa source près de St.-Seine, dép. de la Côte-d'Or (*Bourgogne*), et se jette dans la Saône, entre Auxonne et St.-Jean-de-Losne.

TILLIÈRES-SUR-AVRE, b. de Fr., dép. de l'Eure (*Normandie*), ✉ 🚂, à 4 l. S. de Conches. Pop. 1000 hab.

TILLIERS (le) EN VEXIN, vil. de Fr., dép. de l'Eure, ✉ 🚂, à 14 l. d'Evreux.

TILLY-SUR SEULE, b. de Fr., dép. du Calvados (*Normandie*). Comm. de beurre salé, papet., salines; ✉. C.-l. de cant., arr. et à 5 l. O. de Caen. Pop. du cant. 13,861 hab.

TILSIT (*Prusse*), v. de la rég. de Gumbinnen, au confl. du Tilse et du Niémen. Pop. 12,000 hab. A 18 l. S. E. de Memel, 29 N. E. de Kœnigsberg. Comm. de blé, lin, sel, bois, cire, etc. Long. E. 19° 36′; lat. N. 55° 4′.

TIMA (*Afr.*), v. de la H.-Egypte, entourée de palmiers, à 4 l. S. de Siout. — (*Asie*), vil. d'Arabie, à 50 l. N. E. de Médine.

TIMANO (*Amér. mér.*), v. de la Colombie, prov. de Popayan, à 40 l. S. E. de Popayan, 60 S. O. de Santa-Fé de Bogota. Long. O. 77° 32′; lat. N. 2° 14′.

TIMBOU (*Afr.*), cap. du roy. des Foulahs et du Fouta-djallon, à 75 l. E. de Sierra-Leone.

TIMOELAN (*mer de la Chine*), groupes d'îles à l'E. des Anambao. Lat. N. 3° 15′; long. E. 105° 166′.

TIMON-PULO (*Océanie*), île sur la côte E. de la presqu'île de Malacca, au S. du golfe de Siam. Lat. N. 2° 56′; long. E. 101° 50′.

TIMOR (*Océanie*), île sit. au S. des Moluques et à l'E. de Java. Elle a 100 l. de long sur 20 à 25 de large. L'intérieur est traversé par une chaîne de mont. très élevées. Les Hollandais et les Portugais y ont quelques établ. On tire de cette île de la poudre d'or, du bois de sandal, de l'indigo, du maïs, etc. La meilleure rade est celle de Coupang. Les Malais habitent toutes les côtes. Les indigènes de l'intérieur, fort noirs, ont les cheveux longs. Long. E. de la pointe S. O. 121° 9′; lat. S. 10° 22′. — LAUT, autre île de la mer des Indes, au S. des Moluques, à l'E. de la précédente. Long. de la pointe S. O. 129° 31′; lat. S. 8° 15′. Cette île a 25 l. de long sur 10 de large. — PULO, île au N. de la Nouv.-Holl., au S. des îles Célèbes. Lat. S. de la pointe S. O. 10° 23′; long. E. 121° 39′.

TINC-HAI (*Asie*), v. de la Chine, dans l'île de Chusan, prov. de Ché-kiang. Comm. de bois de sandal et de feuilles d'étain.

TINCHEBRAY, v. de Fr., dép. de l'Orne (*Perche*); ✉. Trib. de comm.; chambres des manuf. Comm. de toiles et de fils. Fabr. de clous, quincaillerie, serrurerie, tannerie, mégisserie, papet. Foires de 2 jours, le 18 octobre. C.-l. de cant., arr. et à 3 l. N. de Domfront. Pop. de la ville 3150 hab., et du cant. 22,663.

TINE (*Turq. d'Eur.*), pet. v. de Bosnie, sur le Tis, à 15 l. N. O. de Spalatro, 12 N. E. de Sébénico.—(*Afr.*), pet. v. de la rég. de Tripoli, sur le bord or. du golfe de Sidra, à 60 l. S. de Barqâh.—(*Archipel grec*), une des Cyclades, au S. d'Andros, au N. de Miconi, et à l'O. de Nicaria. Elle a 7 l. de long sur 3 de large, et elle abonde en fruits, blé et orge; bons vins, miel, cire. 16,000 hab. San-Nicolo, c.-l. Long. E. de 22° 40′ à 22° 57′; lat. N. de 37° 32′ à 37° 42′.

TINEH (*Afr.*), fort d'Egypte, à l'E. du lac Menzalèh, à 17 l. S. E. de Menzalèh, 18 O. de Cathièh. Long. E. 30° 34′; lat. N. 30° 57′.

TINEHALY (*Gr.-Bret.*), b. d'Irl., au comté de Wicklow, à 9 l. de Dublin.

TINEVELLY, CÔTE DE LA PÊCHERIE (*Indes or.*), distr. du Carnatic, qui comprend l'extrémité mér. de la péninsule de l'Inde, et qui est séparé de l'île de Ceylan par le golfe de Manaar.—v. cap. de ce distr., entourée de riv. Long. E. 68° 59′; lat. N. 8° 48′.

TINGI-PULO (*Océanie*), pet. île sur la côte E. de la presqu'île de Malaca, au N. du détroit de Sincapour. Lat. N. 2° 27′; long. E. 101° 45′.

TING-TCHÉOU-FOU (*Asie*), v. de la Chine, dans la prov. de Fo-Kien, à 6 l. S. O. de Fou-Tchéou-Fou.

TINGUINDIU ou TINGUIRINDIU (*Amér. sept.*), pet. v. du Mexique, prov. de Méchoacan, c.-l. d'un distr. de même nom. Blé, maïs, et cannes à sucre; pêche abondante.

TINIADA (*Turq. d'Eur.*), b. de la Romélie, près de Trajanopoli.

TINIAN (*Océanie*), une des îles Mariannes. Elle a 17 l. de circuit. Indigo, oranges, fruits à pain, coton, etc. Long. E. 143° 3′; lat. N. 14° 58′.

TINMOUTH (*Angl.*), b. marit. du comté de Northumberland, à 3 l. E. de Newcastle. Long. occ. 3° 42′; lat N. 55° 3′.

TINTENIAC, vil. de Fr., dép. d'Ille-et-Vilaine (*Bretagne*), c.-l. de cant., arr. et à 9 l. S. E. de St.-Malo, 1 d'*Hédé* ✉. Pop. du cant. 10,370 hab.

TINTO (*Esp.*), riv. qui prend sa source dans la Sierra-Morena, et se jette dans l'Océan, à l'O. de Cadix.

TINZEDA (*Afr.*), v. du roy. de Maroc, sur la riv. de Dras. Pays fertile en dattes, blé et orge, abondant en indigo.

TIOGA (*Amér. sept., Et.-Un.*), comté de l'Et. de New-York, arrosé par une riv. de même nom. Pop. 7800 hab. Spencer, chef-lieu.

TIOUMEN (*Russie d'Asie*), v. forte, c.-l. d'un cercle du gouv., et à 45 l. S. O. de Tobolsk, sur la Toura. Comm. de belles pelleteries.

TIPASA (*Afr.*), v. de l'état d'Alger, sur le Myskiana, qui se jette dans le Mayerda, à 25 l. E. de Constantine, 14 S. de Bone. Long. E. 5° 8′; lat. N. 36° 27′.

TIPPERARY (*Gr.-Bret.*), comté d'Irl., dans le Munster, d'env. 18 l. de long sur 14 de large, borné, O. par les comtés de Clare et de Limmerick, S. par ceux de Cork et de Waterford, E. par ceux de Kilkenny et de la Reine, N. E. par celui du Roi, N. O. par celui de Galloway. Il a 29 l. de long sur 16 de large, et une pop. de 250,000 hab. Clonmell, capitale.

TIRANO (*Emp. d'Autr.*), pet. v. du roy. lombard-vénitien, sur l'Adda, à 5 l. N. E. de Sondrio, 7 S. O. de Bormio. Long. E. 7° 44′; lat. N. 46° 7′.

TIREH (*Turq. d'Asie*), b. de l'Anatolie, au N. E. d'Ephèse, à 10 l. S. E. de Smyrne.

TIRLEMONT (*Pays-Bas*), v. du Brabant mér. sur la Geete, à 3 l. E. de Louvain, 9 E. de Bruxelles. Long. E. 2° 45′; lat. N. 50° 51′. Pop. 8000 hab.

TIRNAU (*Emp. d'Autr.*), v. de Hongrie, dans le cercle et à 2 l. S. O. de Léopolstadt, 7 N. N. E. de Presbourg. Long. E. 15° 15′ 6″; lat. N. 40° 23′ 30″. Pop. 8000 hab.

TIRONNEAU, vil. de Fr., dép. de la Sarthe (*Maine*), à 5 l. N. E. du *Mans* ✉.

TIRPIÉ, vil. de Fr., dép. de la Manche (*Normandie*), arr. et à 2 l. N. E. d'*Avranches* ✉.

TIRSCHENREIT (*Bav.*), pet. v. du cercle du H.-Mayn, vers les front. de Bohême, à 12 l. E. de Bareith. Pop. 2000 hab. Fabr. de draps, toiles, etc.

TIRY (*Gr.-Bret.*), une des îles Hébrides, dépendant du comté d'Argyle en Ecosse, 5 l. de long sur 2 de large. Pop. 3200 hab., tous pêcheurs.

TISHIT (*Afr.*), bourgade du désert du Sahara, à 6. l. N. de Benoun. Mine de sel. Long. O. 8° 53′; lat. N. 17° 26.

TITAN ou CABAROS, la plus or. des îles d'Hyères, sur la côte mér. de Fr., dép. des Bouches-du-Rhône (*Provence*).

TITI-CACA ou CHUCUITO (*Amér. mér.*), gr. lac du Pérou. Long. O 71° à 75°; lat. S. 15° à 17°. Il est sit. dans la prov. de Los-Charcos. Il reçoit beaucoup de riv. et ruisseaux, et il a 100 l. de circonférence. Il contient plusieurs îles, dont l'une se nomme aussi Titi-Caca.

TITMONING (*Bav.*), pet. v. du cercle de l'Isar, à 8 l. O. N. de Saltzbourg, sur la Salza. Long. E. 10° 23'; lat. N. 48° 2'.

TITSCHEIN (*Emp. d'Autr.*), pet. v. de Moravie, à 8 l. S. d'Olmutz.

TITUL (*Emp. d'Autr.*), pet. v. du comté de Bodrog, en Hongrie, au confl. de la Teiss dans le Danube, à 9 l. E. de Peterwardein.

TIVERTON (*Angl.*), v. du Devonshire, près de la riv. d'Ex, à 7 l. N. d'Exeter, 1 S. E. de Brampton. Pop. 7000 hab. Manuf. d'étoffes de laines fines. — (*Amér. sept., Et.-Un.*), pet. v. dans le Rhode-Island, au comté et à 6 l. N. E. de Newport.

TIVOLI, *Tibur* (*Italie*), v. des Etats de l'Eglise, délégation de Rome, à 8 l. N. E. de Rome, 4 et 1/2 N. de Frascati. Long. E. 10° 34'; lat. N. 41° 59'. Pop. 4,000 ames. Forges nombreuses. Ruines curieuses de Tibur; cascade du Teverone ou Anio.

TIZ (*Asie*), b. marit. de Perse, prov. du Mekroan, jadis p. de mer, au fond de la baie de Churbar, à 25 l. O. de Guttar, 45 O. O. N. de Guadel. Long. E. 58° 30'; lat. N. 25° 25'.

TLALPUJAGUA (*Amér. sept.*), distr. de la prov. de Mechoacan, au Mexique. Mines d'or et d'argent. Le chef lieu du même nom est peuplé de 2500 Indiens. A 30 l. O. de Mexico.

TLASCALA (*Amér. sept.*), v. du Mexique, prov. de Puebla de Los-Angeles, jadis cap. d'un roy., aujourd'hui b. de 3000 hab., à 26 l. E. de Mexico. Long. O. 100° 20'; lat. N. 19° 19'.

TLASSASALCA (*Amér. sept.*), v. du Mechoacan, à 35 l. de Mexico. Comm. de bestiaux; tanneries, cordonnerie, etc.

TLAZINTLA (*Amér. sept.*), v. de la prov. de Mexico. Pop. 5000 hab.

TOAM (*Gr.-Bret.*), pet. v. d'Irl., comté et à 7 l. N. E. de Galloway. Long. occ. 11° 40'; lat. N. 53° 27'.

TOBACCO (Port-) (*Amér. sept., Et.-Un.*), v. et p. du Maryland, sur le bord sept. du Potowmak, à 10 l. S. de Washington.

TOBEL (*Suisse*), b. du cant de Thurgovie, à 2 l. S. de Frauenfeld. - vil. de la Forêt-Noire (*Wurtemberg*). Pop. 1000 hab.

TOBOL (*Russie d'Asie*), riv. qui prend sa source à l'extrémité mér. des monts Ourals, reçoit l'Ouk, l'Iset, la Toura, et la Tanda, et se jette dans l'Irtisch prés de Tobolsk, par le 86e deg. de long. E. et le 58e de lat. N.

TOBOLSK (*Russie d'Asie*), v. cap. de la Sibérie et du gouv. de son nom, au confl. de l'Irtisch et du Tobol, à 535 l. E. q. N. de Moscou, 700 E. de Pétersbourg. Long. E. 65° 46'; lat. N. 58° 11' 42". Tobolsk se divise en deux v., haute et basse, qui se communiquent par des escaliers à la hauteur de 35 toises. La v. haute renferme la maison du gouv., les trib., les bureaux de l'administration, l'entrepôt des marchandises, etc. La pop. de Tobolsk est d'env. 20,000 ames. Le comm. y est considérable; c'est le centre de celui qui se fait avec la Chine, la Boukharie, et la Tatarie — Gouv. borné, N. par la mer Glaciale, de l'emb. de l'Obi à celle de l'Olenek, E. par le gouv. d'Irkoutsk, S. par la Tatarie Chinoise, O. par les monts Ourals qui le séparent de l'Europe. Pop. 630,000 hab. Superficie 32,000 l. carrées. La Steppe de Barabinski, dans la partie or., renferme de beaux pâturages et serait susceptible de culture. La partie occ., le long du Tobol et de ses affluens, est assez cultivée. Les mont. renferment des mines d'or et d'argent. La contrée est arrosée par l'Obi, l'Irtisch et le Jeniscéi.

TOBOSO (*Esp.*), b. de la Manche, front. de la Nouv.-Castille, à 20 l. N. E. de Ciudad-Réal, 12 E. S. de Consuegra, 28 S. E. de Madrid. 4000 hab.

TOCAIMA (*Amér. mér.*), pet. v. du Cundinamarca dans la Colombie, à 12 l. O. de Santa-Fé de Bogota. Long. occ. 76° 20'; lat. N. 4° 16'.

TOCANTINS (riv. des) (*Amér. mér.*), riv. du Brésil, qui prend sa source dans la capitainerie de Goyaz et se jette dans le fl. des Amazones vis-à-vis l'île de Johannès, après un cours de 370 l. Lat S. 1° 40'.

TOCHIMILCO (*Amér. sept.*), v. de la prov. de Puebla de Los Angeles, à 25 l. S. E. de Mexico. Pop. 3000 hab.

TOCKENBOURG, TOGGENBOURG (*Suisse*), vallée traversée par la Thur, dans le cant. de St.-Gall. Pop. 46,000 hab. Capitale, Lichstensteig.

TOCUYO (*Amér. mér.*) v. de la prov. de Vénézuela, rép. de Colombie, à 22 l. E. de Truxillo Fabr de couvertures,

tanneries, mégisseries ; comm. de sel. Pop. 10,200 hab. — riv. du Caracas, qui prend sa source près du bord or. du lac Maracaïbo, et se jette dans la mer des Caraïbes.

TODI (*Italie*), v. épiscop. des Etats de l'Eglise, près du Tibre, à 9 l. de Pérouse, 8 O. de Spolette.

TODOS-SANTOS (Bahia de) (*Amér. mér.*), baie de la côte du Brésil. 15 l. de long sur 11 de large. Long. O. 41° 2′ ; lat. S. 12° 42′.

TŒPLITZ (*Emp. d'Autr.*), v. de Bohême, à 5 l. N. O. de Leutméritz. Eaux min. Pop. 2300 hab.

TOGDA (*Afr.*), v. du roy. et à 55 l. E. N. E. de Maroc.

TOGOTSCHIK (*Asie*), v. du Tibet, à 11 l. S. du lac Baikal. Long. 90° 10′ ; lat. N. 43°.

TOIRÉ, b. de Fr., dép. de la Sarthe (*Maine*), à 2 l. et 1/2 N. de Château-du-Loir, 2 de *Beaumont-le-Vicomte* ✉.

TOKAI (*Emp. d'Autr.*), b. de la H.-Hongrie, avec chât., dans le cercle de Zemplin. Dépôt de vins récoltés sur les coteaux de Thérésienberg, Tarzet et Hegy-Allah. Ces vins sont de trois sortes, Ausbrach, Maschlach, et essence de Tokai. Ces vignobles appartiennent à l'emp. d'Autriche. Tokai est sit. au confl. du Bodrog et de la Teiss, à 36 l. N. de Bude, 115 de Vienne. Long. E. 19° 4′ ; lat. N. 48° 7′.

TOKAT (*Turq. d'Asie*), v. de l'Anatolie, pachalik de Siwas, sur les bords du Jekil-Ermak. Pop. 60,000 hab. Fabr. de toiles peintes, maroquins bleus, soieries, ustensiles de cuivre. A 12 l. S. E. d'Amasiéh, 65 N. d'Alep. Long. E. 34° 58′ ; lat. N. 39° 14′.

TOKSAN (*Asie*), bourgade des Kalmouks Oigours, à 36 l. S. q. O. d'Oramsdu.

TOLARI (*Médit.*), pet. île au N. du cap Corse. Lat. N. 43° ; long. E. 7° 16′.

TOLÈDE (*Esp.*), v. archiép. de la Nouv.-Castille, avec université ; manuf. d'étoffes de soie et de laine, savons, lames d'épée, etc. ; belles promenades, édifices mauresques, ruines de monumens romains. Pop. 25,000 hab. A 15 l. S. de Madrid, 75 N. de Grenade. Long occ. 6° ; lat. N. 39° 50′. — La pop. de la prov. de Tolède s'élève à 374,000 hab. ; sa superficie à 786 l. carrées. Le Tage traverse la partie sept. Les moutons donnent une laine fine et recherchée.

TOLEN ou TERTOLEN (*Pays-Bas*), pet. v. de Zélande, dans une île de ce nom, à 1 l. N. O. de Berg-op-Zoom.

TOLENTINO (*Italie*), pet. v. des Etats de l'Eglise, à 4 l. S. O. de Macérata, 35 N. E. de Rome. Long. E. 11° 10′ ; lat. N. 43° 10′.

TOLHUYS (*Et. prussiens*), v. du gr.-duché du B.-Rhin, au-dessous du fort Schenck.

TOLLAND (*Amér. sept., Et.-Un.*), v. du Connecticut, cap. d'un comté de même nom, à 6 l. N. E. de Hartford.

TOLLET, b. de Fr., dép. de la Vienne (*Poitou*), à 4 l. S. E. de *Montmorillon* ✉. Mines de fer et eaux minérales.

TOLNA (*Emp. d'Autr.*), v. de la B.-Hongrie, sur la droite du Danube, à 3 l. S. O. de Colocza.

TOLOZA (*Esp.*), v. de la Biscaye, cap. du Guipuscoa. Fabr. d'excellentes lames d'épées, ouvrages en fer battu, poêles, etc. 4000 hab. Elle est à 19 l. S. E. de Bilbao.

TOLSBOURG (*Russie d'Eur.*), pet. port du gouv. d'Esthonie, sur le golfe de Finlande, entre Narva et Revel. Long. E. 25° 11′ ; lat. N. 58° 50′.

TOLSCHWA (*Emp. d'Autr.*), pet. v. du cercle de Neusohl, en Hongrie, dans les env. de Kremnitz. 3000 hab., presque tous juifs.

TOLSKOÏ-MAÏDAN (*Russie d'Eur.*), b. du gouv. de Nijnei-Novogorod, à 25 l. S. E. d'Arsanas. Fabr. de potasse.

TOLU (*Amér. mér.*), v. marit. de la Colombie, à env. 20 l. S. de Carthagène. On recueille sur son territ. le baume dit de Tolu.

TOMAR (*Portug.*), pet. v. de l'Estramadoure, à 10 l. S. E. de Coïmbre, 24 N. E. de Lisbonne. Long. occ. 10° 30′ ; lat. N. 39° 30′.

TOMBELAINE, pet. île de Fr., dans la baie de Cancale. — b. du dép. de la Manche (*Normandie*), entre Avranches et St.-Malo.

TOMBOUCTOU ou TIMBOUCTOU (*Afr.*), roy. considérable de la Nigritie, à peu près inconnu. Sa cap. est une ville de même nom, qui doit sa célébrité au comm. considérable dont elle est le centre. D'après les données les plus probables, cette ville, qui renferme, dit-on, plus de 200,000 hab., est sit. par le 15° 5′ de lat. N. ; 1° long. O. A env. 130 l. O. N. O. de Sackatou.

TOMINA (*Amér. mér.*), v. du H.-Pérou, dans le dép. de Charcas, c.-l. de prov., à 22 l. E. de la Plata.

TOMISWAR (*Turq. d'Eur.*), pet. v. de Bulgarie, à 30 l. E. q. N. de Silistria

TOMSK (*Russie d'Asie*), v. cap. du

gouv. du même nom, sit. sur la rive droite de la Tom, à 200 l. E. de Tobolsk. — le gouv. de Tomsk est sit. entre l'océan Glacial au N., le gouv. d'Irkoutsk à l'E., l'emp. chinois au S., la Steppe d'Ichim au S. O., et le gouv. de Tobolsk à l'O.

TONALA (*Amér. sept.*), v. du Mexique, à 5 l. S. E. de Guadalaxara.

TONDEREN (*Dan.*), v. du duché de Sleswick, à 10 l. S. E. de Rypen. Long. E. 6° 33′; lat. N. 54° 56′.

TONG-CHOU-FOU (*Asie*), v. de la prov. de Pé-tché-li, en Chine, sur le fl. Pei-ho, à 4 l. E. de Pékin.

TONGHO (*Indes or.*), v. de l'emp. birman, à l'E. de l'Irraouady. Fabr. de toiles de coton.

TONGRES ou TONGEREN (*Pays-Bas*), v. de la prov. de Limbourg, à 4 l. S. O. de Maestricht, 4 N. O. de Liége. Pop. 4000 hab. Eaux min.

TONNA (*Et. prussiens*), pet. v. à 6 l. N. O. d'Erfurt, 2 et 1/2 N. de Gotha.

TONNAY-BOUTONNE, pet. v. de Fr., dép. de la Charente-Inf. (*Saintonge*), sur la Boutonne, c.-l. de cant., arr. et à 3 l. O. de *St.-Jean-d'Angely* ✉. Pop. du cant. 3975 hab.

TONNEINS, *Tonesium*, pet. v. de Fr., dép. de Lot-et-Garonne (*Agénois*); ✉; c.-l. de cant., arr. et à 4 l. S. E. de Marmande, 8 N. O. d'Agen. Comm. d'eaux-de-vie et vins; corderie, fabr. d'épingles; manuf. royale de tabacs. Pop. de la ville 6000 hab., du cant. 14,610.

TONNERRE, *Tornodurum*, pet. v. de Fr., dép. de l'Yonne (*Bourgogne*), ✉, c.-l. d'arrond. avec just. de paix et trib.; sit. sur l'Armançon, à 7 l. E. q. N. d'Auxerre. Comm. de vins, écorce, tan. Pop. de Tonnerre, 4500 hab. Son arr. en renferme 45,034, répartis en 5 cant. et 82 communes. Le cant. de Tonnerre en compte 10,077.

TONNENGEN (*Dan.*), v. du Sud-Jutland, avec un port sur l'Eyder, dans une presqu'île, à 3 l. O. de Friderickstadt, 9 S. O. de Sleswick.

TONSBERG (*Et. suédois*), v. de la Norwège, dans le baill. d'Aggerhus, à 20 l. S. de Christiania. Long. E. 7° 3′; lat. N. 58° 44′.

TON-WHANG-HO (*Asie*), v. de la Chine, prov. de Chang-tung, sur le canal impérial, à 77 l. S. S. O. de Pékin. Long. E. 113° 54′; lat. N. 36° 36′.

TOR (*Russie d'Eur.*), pet v. du gouv. et à 37 l. N. E. d'Ekaterinoslaf, 10 N. O. de Bachmut, sur la riv. de Tor, qui se jette dans le Donetz. Long. E. 34° 55′; lat. N. 49° 5′. — (el-), *Phœnicoan* (*Asie*), vil. de l'Arabie, à 52 l. S. E. de Suez, 145 N. O. de de Médine. Long. E. 31° 25′; lat. N. 28° 15′.

TORAME (Haute), vil. de Fr., dép. des B.-Alpes (*Provence*), arr. et à 7 l. N. de *Castellane* ✉.

TORCY-LE-GRAND, b. de Fr., dép. de la Seine-Inf. (*Normandie*), à 3 l. S. E. de *Dieppe* ✉.

TORDA, *Salinæ* (*Emp. d'Autr.*), b. de la Transylvanie, à 7 l. S. E. de Koloswar, 12 N. E. d'Albe-Julie.

TORDESILLA, *Turris Sillano* (*Esp.*), v. forte du roy. de Léon, sur la rive droite du Duero, à 11 l. E. de Zamora, 17 N. E. de Salamanque.

TORENBOURG (*Emp. d'Autr.*), b. de Transylvanie, c.-l. du comté de Torda, à 7 l. S. q. E. de Clausembourg, 12 N. E. d'Albe-Julie. Mines de sel, carrières d'albâtre.

TORGAU (*Prusse*), v. de Misnie, sur la rive gauche de l'Elbe, à 9 l. S. E. de Wittemberg, 14 N. O. de Meissen. Fabr. d'étoffes de laine, coton, lin, chapeaux, soieries, etc. Pop. env. 5000 hab.

TORIGNÉ, b. de Fr., dép. de la Sarthe (*Maine*), à 6 l. E. du *Mans* ✉. — autre au dép. d'Ille-et-Vilaine (*Bretagne*), à 2 l. et 1/2 de *Rennes* ✉.

TORIGNY ou THORIGNY, b. de Fr., dep. de la Manche (*Normandie*), c.-l. de cant., arr. et à 3 l. S. E. de *St.-Lô* ✉. Pop. du cant. 14,288 hab.

TORJOK (*Russie d'Eur.*), v. c.-l. d'un cercle du gouv., et à 18 l. N. O. de Twer, sur la Twertza.

TORNEA (*Russie d'Eur.*), pet. v. de la Finlande, avec un port à l'extrémité du golfe de Bothnie, vers l'emb. de la riv. de Tornéa, à 24 l. N. O. d'Uléa, 26 N. E. de Pitéa, 65 N. de Wasa, 175 N. E. de Stockholm. Long. E. 21° 52′; lat. N. 65° 50′ 50″. C'est la ville la plus reculée vers le Nord, et le centre du comm. pour la Laponie.

TORNEZÉ ou CHELONITÉ (*Grèce*), b. de la Morée, sur la côte occ. et vers le cap Chelonites, à 6 l. N. de la v. de Zante, île de ce nom.

TORNHILL (*Gr.-Bret.*), b. d'Ecosse, au comté et à 6 l. N. N. O. de Dumfries.

TORNOVE (*Grèce*), v. de Macédoine, au pied des monts Dragonitza, sur le Salempria, à 4 l. et 1/2 N. O. de Larissa.

TORO, *Taurus* (*Esp.*), v. du roy. de Léon, sur le Duero, à 5 l. E. de Zamora, 13 N. de Salamanque. Pop. env. 75,000 habit.

TOROCAS, *Talabriga* (*Portug.*),

pet. v. de la prov. de Beira, près de l'Océan, à 14 l. N. de Coimbre, 24 S. O. de Lamégo.

TOROELLA (*Esp.*), pet. v. de Catalogne, proche de l'emb. du Ter dans la Médit., à 6 l. E. de Girona, 4 S. O. de Roses.

TOROS DEL GUISANDO (*Esp.*), b. de la Nouv.-Castille, à 11 l. O. S. de Madrid.

TORRE (*Et. sardes*), b. du Piémont, à 3 l. S. E. de Mondovi. — autre, à 2 l. S. O. de Pignerol. — LAGUNA (*Esp.*), b. de la Vieille-Castille. Patrie du cardinal Ximenès. — LOBATON (*Esp.*), b. du roy. de Léon, à 7 l. N. E. de Toro, 10 O. de Vallalodid. — SANDINO (*Esp.*), b. de la Vieille-Castille, à 14 l. E. de Vallalodid.

TORRES NOVAS, *Tornova* (*Portug.*), pet. v. de l'Estramadoure, à 8 l. S. E. de Leira, 4 et 1/2 S. O. de Tomar. — VEDRAS, *Torvedra* (*Portug.*), pet. v. de l'Estramadoure, à 18 l. S. O. de Leira, 9 N. de Lisbonne.

TORSIL (*Suède*), v. de la Sudermanie, sur le bord mér. du lac Mélar, à 10 l. O. de Stockolm.

TORPEZ (*Russie d'Eur.*), pet. v. du gouv. et à 63 l. S. E. de Pleskow.

TORTOLA (*Antilles*), une des îles Vierges. Long. occ. 66° 55'; lat. 18° 16' 20".

TORTONE (*Et. sardes*), v. du Piémont, sur la Scrivia; à 9 l. S. E. de Casal, 13 N. de Gènes. Fabr. d'étoffes et soieries. Pop. 8000 hab.

TORTOSA (*Turq. d'Asie*), port de Syrie, à 40 l. S. d'Alep.

TORTOSE (*Esp.*), v. forte de Catalogne, à env. 15 l. S. O. de Tarragone, 36 O. q. S. de Barcelonne. Elle a des Fabr. de soieries et de porcelaine. Pop. env. 1000 hab.

TORTUE (île de la) (*Antilles*), île à 2 l. N. de St.-Domingue, vis-à-vis du port de la Paix; env. 6 l. de long, sur 2 large. Long. O. de 75° 3' à 33° 10'; lat. N. 20° 3'. — autre, dans le gr. Océan, entre les îles des Amis et celle Fidji. Long. E. 179° 16'; lat. S. 19° 44'.

TORY (*Gr.-Bret.*), île sur la côte N. O. d'Irlande, au N. des îles Ballyness. Long. O. 11° 15'; lat. N. 55° 9'.

TOSA, riv. qui descend du Giesberg, en Suisse; forme une des plus belles cascades des Alpes, parcourt le val Formaza, reçoit les eaux du Simplon, et se jette dans le lac Majeur, en face des îles Borromées.

TOSCANE (*Italie*), état souverain, avec le titre de gr.-duché. Il a pour limites, au N., le duché de Luques, et les Etats de l'Eglise, à l'E. et au S. E. les Etats de l'Eglise, au S. O. et à l'O. la Médit. La longueur du gr.-duché est d'env. 45 l., et sa plus gr. largeur de 38. On évalue sa superficie à env. 1,050 l. carrées, et sa pop. à 1500,000 ames. La Toscane est généralement fertile et assez bien cultivée. Il y existe des mines de cuivre, de plomb et de vif argent. L'industrie, quoique déchue de son anc. splendeur, est encore dans un état assez florissant. On y fabrique des soieries, des chapeaux de paille, des liqueurs, de parfums, etc. Florence est la cap. *L'affranchissement des lettres est libre jusqu'à Sarzanne seulement.*

TOSCANELLA (*Italie*), v. des Etats du Pape, à 3 l. O. de Viterbe.

TOSDEDT (*Han.*), b. à 12 l. O. de Lunébourg.

TOST (*Prusse*), pet. v. de la rég. et à 12 l. S. E. d'Oppeln, en Silésie. Fabr. de laiton, potasse et instrumens de fer.

TOSNA (*Russie d'Eur.*), b. sit. dans le gouv. et à 14 l. S. E. de Pétersbourg.

TOSTES, b. de Fr., dép. de la Seine-Inf. (*Normandie*), ✉, 505 hab.; c.-l. de cant., arr. et à 7 l. S. de Dieppe, 5 O. d'Arques. Pop. du cant. 14,390 hab.

TOTANA (*Esp.*), b. du roy. et à 11 l. S. O. de Murcie.

TOTMA (*Russie d'Eur.*), pet. v. sur la Soukona, gouv. et à 40 l. N. E. de Wologda. Riches salines aux environs.

TOTNESS (*Angl.*), b. du comté de Devon, à 9 l. S. S. O. d'Exeter.

TOUCHES (les), b. de Fr., dép. de la Loire-Inf. (*Bretagne*), à 6 l. N. E. de *Nantes* ✉.

TOUCHET, b. de Fr., dép. de la Manche (*Normandie*), à 2 l. S. de *Mortain* ✉.

TOUCY, pet. v. de Fr., dép. de l'Yonne (*Bourgogne*), sur l'Huisne; ✉; c.-l. de cant., arr. et à 3 l. O. d'Auxerre. Eaux min. Pop. du cant. 10,892 hab.

TOUGET, pet. v. de Fr., dép. du Gers (*Armagnac*), à 6 l. N. E. d'Auch, 2 de *Gimont* ✉.

TOUL, v. forte de Fr., dép. de la Meurthe (*Lorraine*), sur la Moselle; ✉ ; c. l. de s.-préf., trib. de 1re inst. Comm. considérable de vins et d'eaux-de vie; manuf. de faïence, filature de coton, chapellerie, bonneterie, tanneries. Cette ville est à 6 l. O. de Nancy, 77 E. de Paris. Toul renferme 7000 hab., et forme 2 cant. qui en ont ensemble 26,950.

Son arr. en compte 57,630, répartis en 5 cant. et 127 communes.

TOULA (*Russie d'Eur.*), v. c.-l. du gouv. de ce nom. Manuf. impériale d'armes, fabr. d'ouvrages d'acier, de savon, de cuirs. Aux env. beaucoup de bois, excellentes mines de fer. Cette v. est sit. à 47 l. S. de Moskou, 180 S. E. de Pétersbourg. Long. E. 35° 18′; lat. N. 53° 48′. Le gouv. de Toula a env. 900,000 h. Son terr. fournit chanvre, blé et foin. Il est borné E. par le gouv. de Resan, N. par celui de Moskou, O. par ceux d'Orel et de Kalouga, S. par celui d'Orel.

TOULON, v. forte de Fr., dép. du Var (*Provence*); ✉ 🚂; préf. marit., s.-préf., trib. de 1re inst. et de comm.; c.-l. de la 8e div. milit.; douane; conseil de santé, école navale, lazaret, bagne, école de marine, entrepôt de sel; fabr. de draperie, étoffe de soie, chapeaux, bonnets, savon, verreries. Le port de Toulon, un des plus sûrs et des plus vastes de l'Europe, forme deux bassins: l'un est le port marchand, l'autre est destiné à la marine milit. Cette v. possède un arsenal marit., un parc d'artillerie, une fonderie de canons, des magasins à poudre, des chantiers de construction, une belle corderie, des magasins et ateliers, un hôpital général. Elle est à 17 l. S. E. d'Aix, 15 S. E. de Marseille, 207 S. E. de Paris. Long. E. 3° 33′ 26″; lat. N. 45° 7′ 9″ Toulon, divisé en 2 cant., renferme 30,800 hab., et son arr. 93,067 hab., répartis en 7 cant. et 127 communes. — pet. v. de Fr., dép. de Saône-et-Loire (*Bourgogne*); ✉; c.-l de de cant., arr. et à 3 l. N. O. de Charolles. Pop. du c. 8535 hab.

TOULOUSE, v. de Fr., dép. de la H.-Garonne (*H.-Languedoc*), sur la rive droite de la Garonne. ✉ 🚂; c.-l. de préf., archev., cour royale, dont le ressort embrasse les dép. de la H.-Garonne, du Tarn, de l'Ariége, et de Tarn-et-Garonne; trib. de 1re inst. et de comm.; 4 just. de paix; académie de l'université, académie des *jeux floraux*, collége royal, musée; c.-l. de la 10e div. milit., hôtel des monnaies (lettre M.) bourse de commerce, 13e conservation des forêts. Manuf. royale de tabacs, de draps, étoffes de soie, couvertures de laine, gazes, basins, burats, fleurets. Imprimeries en toiles. Comm. des productions du midi. On paie de Paris 90 postes par Montauban. Cette v. est à 172 l. S. O. de Paris (dist. légale 669 kilom.), 50, N. O. de Bordeaux, 15 N. E. d'Auch. Long occ. 0° 53′ 39″; lat. N. 43° 35′ 46″. Toulouse, divisée en 4 cant., renferme 52,300 hab., son arr. en a 128,246, répartis en 12 cant. et 138 communes.

TOUQUES, b. de Fr., dép. du Calvados (*Normandie*), sur la riv. de Touques, arr. et à 2 l. N. O. de *Pont-l'Evêque* ✉.

TOUR (la), v. de Fr., dép. du Puy-de-Dôme (*Auvergne*), c.-l. de cant., arr. et à 9 l. O. d'Issoire, 1 S. E. de *Tauves* ✉. Pop. du cant. 7205 hab. — autre, dép. du Calvados (*Normandie*), arr. et à 1 l. et 12 O. de *Bayeux* ✉. — D'AIGUES (la), vil. de Fr., dép. de Vaucluse (*Provence*), arr. et à 4 l. S. q. E. d'Apt, 1 N. E. de *Pertuis* ✉. — BLANCHE (la) vil. de Fr., dép. de la Dordogne (*Angoumois*), arr. et à 6 l. N. q. E. de *Riberac* ✉. — DE FRANCE (la) b. de Fr., dép. des Pyrénées-Orientales (*Roussillon*), c.-l. de cant., arr. et à 5 l. O. N. de *Perpignan* ✉. Pop. du cant. 5665 hab. — LANDRY (la), vil. de Fr., dép. de Maine-et-Loire (*Anjou*), à 3 l. N. E. de *Cholet* ✉. — DU PIN (la) pet. v. de Fr., dép. de l'Isère (*Dauphiné*); ✉ 🚂; c.-l. d'arr., à 12 l. N. O. de Grenoble, 12 E. S. E. de Lyon Le trib. de 1re inst. est à Bourgoin. La Tour du Pin n'a que 1,600 hab., son cant. en renferme 15,950, et son arr. 115,645, répartis en 8 cant. et 125 communes. — DE SALVAGNY (la), gros vil. de Fr., dép. du Rhône (*Lyonnais*), à 2 l. et 1/2 N. O. de *Lyon* ✉.

TOURAINE (la), anc. prov. de Fr., qui forme le dép. d'Indre-et-Loire.

TOURETTE, vil. de Fr., dép. du Var (*Provence*), à 3 l. E. N. de *Grasse* ✉.

TOURLAVILLE, b. de Fr., dép. de la Manche (*Normandie*), à 1 l. et 1/2 de *Cherbourg* ✉.

TOURMENTINE, b. de Fr., dép. de Maine-et-Loire (*Anjou*), à 2 l. N. N. E. de *Cholet* ✉

TOURNANS, b. de Fr., dép. de Seine-et-Marne (*Brie*), ✉; c.-l. de cant. arr. et à 5 l. N. q. E. de Melun, 8 E. de Paris. Pop. du cant. 8930 hab.

TOURNAY, *Tornacum* (*Pays-Bas*), v. du Hainaut, à 6 l. E. de Lille, 17 O. S. de Bruxelles. Cette ville possède des fabr. de tapis, bonneterie, des filat. de coton, des manuf. de faïence et de porcelaine Pop. env. 22,000 hab. — b. du dép. des H.-Pyrénées (*Armagnac*), c.-l. de cant., arr. et à 4 l. S. E. de *Tarbes* ✉. Pop. du cant. 9568 hab.

TOURNECOUPE, pet. v. de Fr., dép. du Gers (*B.-Armagnac*), à 3 l. et 1/2 S. E. de *Lectoure* ✉.

TOURNEDOS, vil. de Fr., dép. de l'Eure (*Normandie*), à 1 l. et 1/2 E. de *Pont-de-l'Arche* ✉. — autre au dép. du Doubs (*Franche-Comté*), arr. de Baumes-les-Dames, cant. de *Clerval* ✉.

TOURNEHEM, b. de Fr., dép. du Pas-de-Calais (*Artois*), c.-l. de cant., arr. et à 4 l. N. q. O. de *St.-Omer* ✉. Pop. du cant. 8930 hab.

TOURNON, pet. v. de Fr., dép. de l'Ardèche (*Vivarais*), ✉, c.-l. d'arr., avec just. de paix et trib., à 4 l. N. q. O. de Valence, 6 S. q. E. d'Annonay. Commerce de vins et de soie. Tournon a 3600 hab., et son cant. 13,103. L'arr. en renferme 120,540, répartis en 11 cant. et 124 communes. — autre au dép. de Lot-et-Garonne (*Agénois*), c.-l. de cant., arr. et à 5 l. E. de *Villeneuve-d'Agen* ✉. Pop. du cant. 7773 hab. — b. du dép. de l'Indre (*Berry*), sur la Creuse, c.-l. de cant., arr. et à 3 l. N. O. *du Blanc* ✉. Pop. du cant. 7771 hab.

TOURNUS, *Trenorchium*, v. de Fr., dép. de Saône-et-Loire (*Bourgogne*); ✉ 🖃; c.-l. de cant., arr. et à 7 l. N. de Mâcon. Comm. de vins. Patrie du peintre Greuse. Pop. de la v. 5011 hab., du cant. 16,329.

TOURNY, b. de Fr., dép. de l'Eure (*Normandie*), à 3 l. O. des *Andelys* ✉.

TOUROUKANSK (*Russie d'Asie*), v. de Sibérie, dans le gouv., à 235 l. N. E. de Tomsk, 315 N. E. de Tobolsk. Long. E. 86° 50′; lat. N. 65° 45′.

TOUROUVRE, b. de Fr., dép. de l'Orne (*Perche*), c.-l. de cant., arr. et à 2 l. et 1/2 N. E. de *Mortagne* ✉. Pop. du cant. 7303 hab.

TOURS, *Turones*, v. archiépisc. de Fr., anc. cap. de la Touraine, c.-l. du dép. d'Indre-et-Loire. Cette v. est sit. entre la Loire et le Cher, qui se réunissent à peu de distance de ses murs. A 25 l. S. O. d'Orléans, 38 O. de Nantes, 59 S. O. de Paris (dist. légale, 242 kilom.). On paye 29 postes et 1/2. Long. occ. 1° 38′ 28″; lat. 47° 23′ 46″. La ville de Tours fait partie de la 4e div. milit. Elle a 3 trib. de paix; trib. de 1re inst., ressortissant à la cour royale d'Orléans; trib. de comm., bourse, collége royal, syndicat marit. Comm. de blés, vins, fruits secs, soies, etc. Moulins à soie; manuf. de Damas, gros de Tours, draps, tapis de pied. Laines supérieures. Pop. 22,000 hab. L'arr. en compte 129,808, répartis en 11 cant. et 119 communes; les 3 cantons de Tours ont ensemble 42,500 hab. La v. de Tours est la patrie du P. Rapin et de Nericault-Destouches. — b. de Fr., dép. du Puy-de-Dôme (*Auvergne*), à 3 l. S. de *Billom* ✉.

TOURTERON, b. de Fr., dép. des Ardennes (*Champagne*), c.-l. de cant., arr. et à 4 l. et 1/2 de Vouziers, 2 d'*Attigny* ✉. Pop. du cant. 5112 hab.

TOURVÈS, b. de Fr., dép. du Var (*Provence*); 🖃, à 1 l. et 1/2 de *St.-Maximin* ✉. Pop. 3000 hab. Tanneries, papeteries, distilleries. Foire de 4 jours, le 22 septembre.

TOURVILLE, vil. de Fr., dép. de la Manche (*Normandie*), à 1 l. O. q. S. de de *Coutances* ✉. — autre, même dép., à 3 l. N. de Carentan, 1 de *Montebourg* ✉. — autre, dép. de l'Eure, arr. et à 6 l. S. E. de Pont-Audemer, 2 de *Neubourg* ✉.

TOURY, b. de Fr., dép. d'Eure-et-Loir (*Orléanais*); ✉ 🖃; à 5 l. O. de Pithiviers.

TOUSSERA (*Afr.*), v. cap. du Biledulgérid, à 8 l. S. q. O. de Tunis.

TOUVET (le), vil. de Fr., dép. de l'Isère (*Dauphiné*), ✉, c.-l. de cant., arr. et à 12 l. et 1/2 N. E. de Grenoble. Pop. du cant. 12,056 hab.

TOUVRE, pet. riv. de Fr., dép. de la Charente (*Angoumois*). Cette riv. singulière, dont le cours n'est que de quelques lieues, porte bateau dès sa source. Elle se jette dans la Charente, près d'Angoulême.

TOWCESTER (*Angl.*), b. du comté de Northampton, et à 10 l. S. de cette v., sur la Tove. Manuf. de soieries et dentelles. 2300 hab.

TOWERIDGE (*Angl.*), riv. du comté de Devon; se jette dans la Saverne, à Barnstaple.

TOWI (*Angl.*), riv. de la princ. de Galles. Elle baigne Carmathen, et se jette dans le canal de Bristol.

TOXIGNY, b. de Fr., dép. d'Indre-et-Loire (*Touraine*), à 4 l. S. O. de Loches, 1 de *Cormery* ✉.

TRAABOURG (*Emp. d'Autr.*), v. de Carinthie, à 20 l. S. de Saltzbourg.

TRACHENBERG (*Prusse*), pet. v. de la rég. de Breslau, sur la Bartsch, à 6 l. N. E. de Wolau. Fabr. de draps et de toiles. Pop. 2000 hab.

TRACHSELWALD (*Suisse*), baill. du cant. de Berne, dans l'Emmenthal. Pâturages; comm. de chevaux et bétail; fabr. de tuiles.

TRAETTA (*Naples*), pet. v. de la Terre de Labour, sur le Garigliano, à 8 l. O. de Capoue. Pop. 3500 hab.

TRAFALGAR (*Esp.*), cap d'Andalousie, à l'entrée du détroit de Gibraltar, à quelques lieues de Tarifa, vis-à-vis le cap

Spartel. Long. occ. 8° 20′ 15″; lat. N. 56° 10′ 15″.

TRAGONISI (*Archipel grec*), pet. île inhabitée, à 1 l. E. de Micone.

TRAINA (*Naples*), v. de la Sicile, dans le val di Demona, à 12 l. N. O. de Catania. Pop. 6300 hab.

TRAINEAU (île du) (*Océanie*), sit. au N. E. de l'île de Clarke. Long. occ. 168° 23′; lat. N. 64° 30′.

TRAINEL, b. de Fr., dép. de l'Aube (*Champagne*), à 2 l. S. de *Nogent-sur-Seine* ✉.

TRAITRES (île des) (*Océanie*), séparée par un canal de l'île des Cocos, au S. O. de l'archipel des Navigateurs. Long. occ. 175° 15′; lat. S. 16°. — autre, près de la Nouv.-Guinée. Long. E. 134° 40′; lat. S. 1° 12′.

TRAJANOPOLI (*Turq. europ.*), v. de la Romélie, sur le Maritza, et à 15 l. S. O. d'Andrinople, 50 N. O. de Constantinople. Pop. 15,000 hab.

TRALLEY (*Gr.-Bret.*), v. d'Irlande, cap. du Kerry, à 19 l. S. O. de Limerick. Long. O. 11° 55′; lat. N. 52° 16′.

TRA-LOS-MONTES (*Portug.*), prov. bornée, N. par la Galice, O. par la prov. d'Entre-Duero-et-Minho et le Beira, S. par le Beira, E. par une partie du roy. de Léon. Superficie, 260 l. carrées. Pop. 280,000 hab. Cap., Miranda de Douero.

TRAMAYES, vil. de Fr., dép. de Saône-et-Loire, c.-l. de cant., à 4 l. O. de *Mâcon* ✉. Pop. du cant. 8294 hab.

TRAMBORG (*Prusse*), pet. v. de la rég. de Cœslin, à 3 l. S. E. de Falckenbourg.

TRAMBOWLA (*Russie d'Eur.*), v. de Pologne, en Podolie, sur le Sereth.

TRAMEN (*Emp. d'Autr.*), pet. v. du Tyrol, à 8 l. N. N. E. de Trente.

TRAMONTI (*Naples*), pet. v. de la Princip. citér. Pop. 3000 hab.

TRAMULOTA (*Naples*), v. de la Basilicate, à 11 l. N. E. de Policastro. Pop. 4000 hab.

TRANCHIN (*Emp. d'Autr.*), pet. v. de Hongrie, sur la gauche du Vag, à 25 l. N. E. de Presbourg. Eaux minérales.

TRANCOSO (*Portug.*), pet. v. de la prov. de Tra-los-Montes, avec chât., à 3 l. O. de Pinhel. Long. occ. 9°; lat. N. 40° 40′.

TRANI (*Naples*), v. archiép. de la Terre de Bari, avec chât. Pop. 14,000 hab. — pet. port, sur le golfe de Venise, à 8 l. O. de Bari. Long. E. 14° 8′; lat. N. 41° 19′.

TRANQUEBAR ou TURANGAPOURAM (*Indes or.*), v. mar. de la côte de Coromandel, au Tanjore, avec fort., à l'emb. de la Cavery. Comm. de mousselines, indiennes et perses. Pop. 26,000 hab. Long. E. 77° 35′; lat. N. 10° 11′.

TRANS, vil. de Fr., dép. du Var (*Provence*), à 4 l. O. de Fréjus, 1 de *Draguignan* ✉. Etabl. pour le tirage et dévidage de la soie. — autre, dép. d'Ille-et-Vilaine (*Bretagne*), à 3 l. S. E. de Dol, 2 d'*Antrain* ✉. — autre, dép. de la Mayenne (*Maine*), à 7 l. de *Mayenne* ✉. — autre, dép. de la Loire-Inf. (*Bretagne*), à 4 l. N. d'*Ancenis* ✉.

TRANSYLVANIE (*Emp. d'Autr.*), princip. bornée, N. par la B.-Hongrie et la Pologne, E. par la Moldavie et la Valaquie, S. par la Valaquie, O. par la Haute et par la B.-Hongrie. Elle est sit. entre les 20e deg. 26′ et 23e 43′ de long. E., et entre les 45e deg. 33′ et 47e 37′ de lat. N. Elle a env. 1600 l. carrées de superficie, et une pop. de 1,650,000 hab. Cette contrée, qui produit d'excellent vin et du froment de première qualité, est aussi très riche en productions minérales, argent, plomb, cuivre, sel gemme en abondance, soufre, pierres précieuses, etc. L'industrie y est fort arriérée, et l'instruction négligée. Il y a cependant une académie à Clausenbourg, 15 colléges, et des écoles primaires. Les paysans sont serfs. Hermanstadt et Clausenbourg sont les villes les plus importantes de la Transylvanie.

TRANTANAU (*Emp. d'Autr.*), b. du cercle de Kœnigingratz, en Bohême. Patrie de Ziska. A 3 l. N. de Kœnigingratz, sur la riv. d'Upava.

TRAOU, TRAW (*Emp. d'Autr.*), pet. v. forte de Dalmatie, dans une île sur la côte, à 8 l. O. de Spalatro, 11 S. E. de Sébénico.

TRAPANI, *Drepanum* (*Naples*), v. sit. sur la côte occ. de la Sicile, dans le val di Mazara, avec port et chât. Comm. considérable en corail, pêche de thon, etc.; salines importantes. Pop. 20,000 hab. A 10 l. N. de Mazara, 18 S. O. de Palerme. Long. E. 10° 28′; lat. N. 38° 3′.

TRAPPES, vil. de Fr., dép. de Seine-et-Oise (*Isle-de-France*), à 2 l. O. de Versailles.

TRARBACH (*Prusse*), pet. v. forte de la rég. de Coblentz, sur la droite de la Moselle, à 7 l. O. de Simmeren, 11 N. E. de Trèves.

TRASP (*Emp. d'Autr.*), chât. fort du Tyrol, à 15 l. O. de Coire.

TRAUSKICH (*Emp. d'Autr.*), pet. v. d'Autriche, sur le lac de Traun, à 11 l. E. de Saltzbourg.

TRAUNSTEIN (*Bav.*), v. sit. sur la Traun, à 7 l. O. q. N. de Saltzbourg, 18 S. E. de Munich.

TRAVAILLANS, vil. de Fr., dép. de Vaucluse, à 2 l. N. E. d'*Orange* ✉.

TRAVANCOR (*Indes or.*), contrée de l'Hindoustan, ayant jadis titre de roy., sur la côte de Malabar, avec une ville de même nom, sit. à 45 l. S. E. de Cochin, autant S. O. de Maduré. Long. E. 74° 40'; lat. N. 8° 30'.

TRAVEMUNDE (*Allem.*), v. de B.-Saxe, avec un port sur la mer Baltique, dans le territ. et à 2 l. et 1/2 N. N. E. de Lubeck.

TRAZEGNIES (*Pays-Bas*), vil. du Hainaut, à 3 l. N. O. de Charleroy.

TREBBIA (la) (*Italie*), pet. riv. qui se jette dans le Pô à Plaisance.

TREBBIN (*Prusse*), pet. v. du Brandebourg, à 6 l. S. S. O. de Teltow, 8 S. O. de Berlin.

TRÈBES, b. de Fr., dép. de l'Aude (*Languedoc*), arr. et à 1 l. et 1/2 S. E. de *Carcassonne* ✉.

TREBIGNA (*Turq. d'Eur.*), pet. v. de la Dalmatie, sur la riv. de Trebenska, à 5 l. N. E. de Raguse.

TRÉBISONDE, TRAPEZOUN, *Trapezus* (*Turq. d'Asie*), v. d'Anatolie, avec un port sur la mer Noire, à 45 l. N. O. d'Erzeroum, 210 E. de Constantinople. Long. E. 37° 23' 30"; lat. N. 41° 2'. Elle fait un comm. assez étendu. Pop. 20,000 hab.

TREBITSCH (*Emp. d'Autr.*), pet. v. de la Moravie, sur la riv. d'Iglaw, à 8 l. S. E. d'Iglaw, 11 O. de Brinn.

TREBNITZ (*Prusse*), pet. v. de la Silésie, à 7 l. N. O. d'Oels, 4 et 1/2 N. de Breslau.

TREDELL (*Amér. sept., Et.-Un.*), pet. v. de la Caroline du Nord, à 8 l. N. de Charlottesbourg, 18 S. E. de Salem.

TREFFIEUX, vil. de Fr., dép. de la Loire-Inf. (*Bretagne*), arr. et à 4 l. S. O. de *Châteaubriant* ✉.

TREFORT, pet. v. de Fr., dép. de l'Ain (*Bresse*), c.-l. de cant., arr. et à 4 l. N. E. de *Bourg* ✉. Pop. du cant. 10,060 hab.

TREFUMEL, vil. de Fr., dép. des Côtes-du-Nord (*Bretagne*), arr. et à 11 l. E. S. de St.-Brieux, 3 S. O. de *Dinan* ✉.

TREFURT ou DREFURT (*Prusse*), pet. v. de la rég. d'Erfurt, à 4 l. N. q. O. d'Eisenach, autant S. q. O. de Mulhausen.

TREGNY, pet. v. de Fr., dép. de l'Yonne (*Gâtinais*), arr. et à 10 l. S. O. d'Auxerre, 4 S. q. E. de *St.-Fargeau* ✉.

TREGONY (*Angl.*), b. du comté de Cornouailles, à 7 l. N. E. de Falmouth, 14 S. O. de Launceston.

TREGOUMEUR, vil. de Fr., dép. des Côtes-du-Nord (*Bretagne*), arr. et à 6 l. E. S. de *St.-Brieux* ✉.

TREGUIER, *Trésor*, pet. v. de Fr., dép. des Côtes-du-Nord (*Bretagne*), ✉, c.-l. de cant., arr. et à 11 l. N. O. de St.-Brieux, 4 N. E. de Lannion. Elle possède un pet. port, et comm. en blé, lin, papier et chevaux. Pop. de la v. 3000 hab., et du cant. 16,200.

TREIGNAC, b. de Fr., dép. de la Corrèze (*Limousin*), c.-l. de cant., arr. et à 8 l. N. de Tulle, 5 N. E. d'*Uzerche* ✉. Pop. du cant. 11,636 hab.

TREILLÈRES, b. de Fr., dép. de la Loire-Inf. (*Bretagne*), arr. et à 3 l. N. O. de *Nantes* ✉.

TREISS (*Et. prussiens*), pet. v. du gr.-duché du B.-Rhin, dans la rég. et à 8 l. S. O. de Coblentz, 6 N. O. de Simmeren.

TRELAZÉ, b. de Fr., dép. de Maine-et-Loire (*Anjou*), arr. et à 2 l. E. S. d'*Angers* ✉.

TRELON, b. de Fr., dép. du Nord (*Flandre*), c.-l. de cant., arr. et à 3 l. S. E. d'*Avesnes* ✉. Pop. du cant. 11,548 habitans.

TRELOUP, *Treluinum*, b. de Fr., dép. de la Marne (*Brie*), sur la Marne, à 5 l. O. d'*Epernay* ✉.

TREMBLADE (la), b. de Fr., dép. de la Charente-Inf. (*Saintonge*), arr. et à 1 l. et 1/2 S. q. O. de *Marennes* ✉, 9 O. de Saintes, près la rive droite de la Sendre qui y forme un assez bon port.

TREMBLAY, b. de Fr., dép. d'Eure-et-Loir (*Beauce*), à 3 l. S. de *Dreux* ✉.

TREMECEN, *Tremissa* (*Afr.*), v. cap. de la prov. de son nom, dans l'état et à 78 l. S. O. d'Alger, 16 S. d'Oran. Long occ. 2° 50'; lat. N. 35°.

TREMENTINE, vil. de Fr., dép. de Maine-et-Loire (*Anjou*), à 1 l. et 1/2 N. E. de *Cholet* ✉.

TREMITI (les îles de), *Diomedis insulæ* (*Naples*), îles du golfe de Venise, à 8 l. de la côte de Capitanate. Il y en a 3 principales : la Caprara, San-Nicolo, San-Domino.

TREMOREL, vil. de Fr., dép. des Côtes-du-Nord (*Bretagne*), arr. et à 9 l. E. de Loudéac, 3 S. de *Broons* ✉.

TREMOUILLE (la), ou TRIMOUILLE, pet. v. de Fr., dép. de la Vienne (*Poitou*), sur la riv. de Benaise, c.-l. de cant.,

arr. et à 3 l. E. de *Montmorillon* ✉. Pop. du cant. 5733 hab.

TREMP (*Esp.*), pet. v. de Catalogne, sur la Noguera-Palleresa, à 11 l. N. de Balaguer, 29 N. O. de Barcelone.

TRENTE, *Tridentinum* (*Emp. d'Autriche*), v. du Tyrol, sur l'Adige, 19 l. S. S. O. de Brixen, 15 N. de Vérone. Fabr. de soieries. Pop. de la v. env. 10,000 hab.

TRENTON (*Amér. sept., Et.-Un.*), v. de l'état de New-Jersey, comté de Hunterdon, sur le bord or. de la Delaware, à 10 l. N. E. de Philadelphie, 20 S. O. de New-York. Long. occ. 77° 10; lat. N. 40° 14'. — pet. v. dans la Caroline du Nord, à 6 l. S. O. de Newbern, sur la riv. de Trent. — autre dans le Maine, au fond d'une petite baie, à 3 l. O. de Sullivan, 42 E. N. de Portland.

TRENTSCHIN (*Emp. d'Autr.*), pet. v. de Hongrie, dans le cercle de Neytra, à 14 l. N. de Neytra, 19 N. E. de Presbourg. Eaux min.

TRÉOGAN, vil. de Fr., dép. des Côtes-du-Nord (*Bretagne*), arr. et à 11 l. S. O. de Guingamp, 2 S. de *Carhaix* ✉.

TRÉOGAT, vil. de Fr., dép. du Finistère (*Bretagne*), arr. et à 4 l. S. O. de *Quimper* ✉.

TRÉONS, b. de Fr., dép. d'Eure-et-Loir (*Beauce*), à 2 l. S. de *Dreux* ✉.

TRÉPORT, b. de Fr., dép. la Seine-Inf. (*Normandie*), à l'emb. de la Bresle, à 1 l. d'*Eu* ✉. Son port reçoit des navires marchands. Bonne rade. 2000 hab.

TREPTOW (*Prusse*) pet. v. de Poméranie, dans la princ. de Stettin, sur la riv. de Toll, à 9 l. S. O. d'Anclam. — autre (*Prusse*), sur la Réga, à 6 l. S. O. de Colberg.

TRESCOW (*Angl.*), une des Sorlingues, à 1/2 l. de St.-Martin.

TRESEN (*Suède*), port sur la Baltique, à l'entrée du canal de Telge.

TRESHANISH (*Gr.-Bret.*), 4 pet. îles à l'O. de l'Ecosse, entre l'île de Coll et celle de Mull.

TRESORERIE (île de la) (*Océanie*), dans la mer du Sud, Archipel de Salomon, au S. de l'île Bougainville, au N. E. d'Eddistone. Lat. S. 7° 24'; long E. 153° 1' 45".

TRÉSORIER (île du) (*Océanie*), dans la mer du Sud; elle fait partie du groupe que l'on appelle *Disappointement*, dans l'Archipel Dangereux.

TRESSON, b. de Fr., dép. de la Sarthe (*Maine*), arr. et à 3 l. E. de *St.-Calais* ✉.

TRETS, v. de Fr., dép. des Bouches-du-Rhône (*Provence*). 2800 hab. Mine de charbon de terre. C.-l. de cant. arr. et à 5 l. S. E. d'*Aix* ✉. Pop. du cant. 7372 hab

TRÈVES (*Et. prussiens*), v. sit. dans le gr.-duché du B.-Rhin, sur la Moselle. Comm. de bois de Holl., vins. Fabr. de draps; filature de coton; manuf. d'étoffes de laine et lin, toiles, indiennes; fonderies, poteries, tanneries. Elle est à 10 l. N. E. de Luxembourg, 28 N. E. de Metz. Pop. env. 10,000 hab. — pet. v. de Fr., dép. de Maine-et-Loire (*Anjou*), sur la Loire, à 5 l. au-dessous de Saumur, 1 l. des *Rosiers* ✉. Comm. de pruneaux. — autre, dép. du Gard (*Languedoc*), c.-l. de cant., à 4 l. du *Vigan* ✉. Pop. du cant. 3880 hab.

TREVICO (*Naples*), pet. v. de la Princ. Ultér., à 4 l. S. O. d'Ariano.

TREVIÈRES, b. de Fr., dép. de Calvados (*Normandie*), c.-l. de cant., arr. et à 3 l. O. de *Bayeux* ✉. Pop. du c. 15,760 hab.

TREVIGLIO (*Emp. d'Autr.*), v. du roy. lombard-vénitien, à 5 l. S. de Bergame.

TREVIGNO (*Esp.*), v. forte de Biscaye, à 4 l. S. O. de Vittoria.

TRÉVISE (*Emp. d'Autr.*), v. forte du roy. lombard-vénitien, sur la Silia, à 7 l. N. O. de Venise, 10 N. E. de Padoue. Manuf. de soieries, de coutellerie, de cotonnades. Pop. env. 10,000 hab.

TRÉVOUX, pet. v. de Fr., dép. de l'Ain (*Dombes*) ✉; c.-l. de s.-préf., avec trib. de 1re inst. Fabr. d'ouvrages d'orfévreries. A 4 l. N. de Lyon, 12 de Bourg. Trévoux a 3016 hab., et son cant. 12,204; l'arr. en compte 73,570, répartis en 7 cant. et 109 communes.

TREYSA (*Allem.*), v. de l'élect. de Hesse-Cassel, à 7 l. N. de Marpurg, 13 S. O. de Cassel.

TREZZO (*Emp. d'Autr.*), pet. v. du roy. lombard-vénitien, sur l'Adda, à 4 l. S. O. de Bergame.

TRIAUCOURT, b. de Fr., dép. de la Meuse (*Champagne*), c.-l. de cant., arr. et à 6 l. N. de Bar-sur-Ornain, 4 de *Ste.-Menehould* ✉. (Marne). Pop. du cant. 7607 hab.

TRIBALE (la), b. de Fr., dép. du Tarn (*Languedoc*), à 1 l. N. O. de la *Canne* ✉. Fabr. de draps.

TRIBESEES (*Prusse*), v. de Poméranie, près de la Tribel; à 12 l. E. de Rostock.

TRIBOLY (*Turq. d'Asie*), b. de l'A-

natolie, sur la mer Noire, à 10 l. S. O. de Trébisonde.

TRICALA, *Gazorus* (*Turq. d'Eur.*), v. de Macédoine, sur la riv. d'Iamboli, à 20 l. N. de Saloniki. — autre (*Grèce*), en Thessalie, sur le fl. Pénée à 13 l. O. de Larissa.

TRICARICO (*Naples*), v. de la Basilicate, à 4 l. S. O. d'Acerenza.

TRICOT, b. de Fr., dép. de l'Oise (*Picardie*). Fabr. d'étoffes qui portent son nom, pour l'habillement des troupes. Dans une plaine, à 2 l. S. de *Montdidier* ✉.

TRIE, b. de Fr., dép. des H.-Pyrénées (*Armagnac*), sur la Baise ✉; c.-l. de cant., arr. et à 6 l. E. N. E. de Tarbes. Pop. du cant. 8530 hab.

TRIEL, b. de Fr., dép. de Seine-et-Oise (*Vexin*), ⛟, sur la Seine, à 1 l. de *Poissy* ✉, 8 N. O. de Paris. Carrières de plâtre et meules.

TRIESTE, *Tergeste* (*Emp. d'Autr.*), v. forte du roy. d'Illyrie, avec un port, sur le golfe de Venise. Construction de vaisseaux; raffineries de sucre; manuf. de coton; fabr. de cordages, eau-forte, savon, potasse, teintureries pour le rouge de Turquie, liqueurs. Exportation de fer et d'acier, de draps, de toiles, de blés. Importation de denrées coloniales et de l'Inde, huiles et vins. Consulat français. Les comptes s'y font en florins de 60 kreutzers valant 5 francs 26 centimes; en lira de 27 kreutzers et 1/2, valant *corriente* 4 fr.; la piezza, 48 cent. 100 mètres font 147 aunes de Trieste pour les étoffes de laine, 155 aunes pour soierie. Pop. de la ville, 45,000 hab. A 3 l. N. de Capo-d'Istria, 29 N. E. de Venise. Long. E. 11° 26' 53"; lat. N. 45° 38' 8".

TRIGUERRE, b. de Fr., dép. du Loiret (*Gâtinais*), à l'E. de Château-Regnard, 4 l. de *Montargis* ✉.

TRIM (*Gr.-Bret.*), pet. v. d'Irlande, cap. du comté d'Est-Meath, à 9 l. N. de Dublin.

TRIMBERG (*Bav.*), pet. v. à 8 l. E. de Schweinfurt.

TRING (*Angl.*), pet. v. du comté et à 7 l. O. d'Herford.

TRINIDAD (la) (*Amér. mér.*), v. de la Colombie, à 23 l. N. O. de Santa-Fé. Comm. de tabac.

TRINITÉ (la), vil. de Fr., dép. du Morbihan (*Bretagne*), c.-l. de cant., arr. et à 5 l. N. O. de Ploermel, 3 et 1/2 N. de *Josselin* ✉. Pop. du cant. 9433 hab. — (île de la) (*Antilles*), île de la pointe N. E. d'Amér. mér., à 20 l. S. O. de Tabago, 35 S. de Grenade. Elle a 19 l. de long sur 12 de large, et une pop. de 33,100 hab. St.-Joseph d'Oriña en est le c.-l. Son sol est fertile; il produit sucre, tabac, indigo, palmiers, cocos; une gr. variété de fruits, du coton et du cacao.

TRINO, *Tridinum* (*Et. sardes*), pet. v. du Piémont, à 4 l. S. O. de Verceil, 3 N. O. de Casal.

TRIPOLI (état de) (*Afr.*). Cet état baigné au N. par la Médit., a pour limites, à l'E. l'Égypte, au S. le désert de Lybie et le Sahara, à l'O. l'état de Tunis. Sa longueur de l'E. à l'O. est de 400 l., et sa largeur moy. de 60; on lui donne env. 2,500,000 hab. — v. cap. et résid. du Bey, avec un port sur la Médit., à 420 l. O. d'Alexandrie, 100 l. S. de la Sicile. Pop. 25,000 hab. — (*Turq. d'Asie*), v. de Syrie, à 14 l. N. q. E. de Bairout, 30 S. de Latakièh. Long. E. 33° 39'; lat. N. 34° 29'. Pop. env. 15,000 hab.

TRIPOLIZZA (*Grèce*), v. de la Morée, à 10 l. O. de Napoli-de-Romanie, auprès de Palœo-Tripolizza ou Vieux-Tripolizza.

TRITCICAR (*Asie*), v. de la Tatarie Chinoise, cap. de la prov. de son nom, à 250 l. N. E. de Pékin, sur le Nonosi, qui se jette dans le Songari.

TRIVENTO (*Naples*), pet. v. épisc. de la prov. et à 4 l. N. de Molise, 7 O. de Larino, sur la riv. Trigno.

TRIVIER-DE-COURTES (St.-), pet. v. de Fr., dép. de l'Ain (*Bresse*), c.-l. de cant., arr. et à 7 l. N. O. de Bourg, 3 N. E. de *Pont-de-Vaux* ✉. Pop. du cant. 11,426 hab. — SUR MOGNENS (St.-), pet. v. de Fr., dép. de l'Ain (*Dombes*), c.-l. de cant., arr. et à 4 l. N. E. de *Trévoux* ✉. Pop. du cant. 10,072 hab.

TRIZAC, b. de Fr., dép. du Cantal (*Auvergne*), arr. de Mauriac, cant. de *Riom* ✉.

TROARN, b. de Fr., dép. du Calvados (*Normandie*), c.-l. de cant., arr. et à 3 l. E. de *Caen* ✉. Pop. du c. 11,567 habitans.

TROIS-RIVIÈRES (*Amér. sept.*), division du B.-Canada, entre Québec et Montréal, le 45e deg. de lat. N. et les mont. du N. E. — v. sit. sur le St.-Maurice, qui se jette dans le St.-Laurent, par 3 canaux. Pop. 2500 hab. Blé, bois, fer, pelleteries. A 30 l. S. O. de Québec.

TROISSEREUX, vil. de Fr., dép. de l'Oise (*Picardie*), arr. et à 1 l. N. de *Beauvais* ✉, sur le Thérain.

TROÏTZK ou KREPOTZ (*Russie d'Asie*), v. forte du gouv. d'Orenbourg, sur l'Ouk, à 20 l. S. de Tchéliabinsk. Cette v.

commerce avec les Kirghiz; on y porte des peaux d'agneau, des tapis, des monnaies d'or et d'argent de Perse et de Chine; des pelleteries, etc.

TROJA (*Naples*), pet. v. de la Capitanate, au pied de l'Apennin, à 3 l. N. O. de Bovino, 14 N. E. de Bénévent.

TROKI (*Russie d'Eur.*), pet. v. de Pologne, gouv. de Grodno, à 9 l. O. N. de Wilna, au N. d'un lac de même nom. Pop. 3000 hab.

TROLHETTA (*Suède*), vil. de la Gothie occ., où l'on a creusé un canal qui joint la Baltique à la mer du Nord; à 6 l. S. E. d'Uddewalla.

TRON (St.-) (*Pays-Bas*), v. de la prov. de Limbourg, à 4 l. S. O. de Hasselt, 6 N. O. de Liége. Long. E. 2° 52'; lat N. 50° 50'. 6900 hab. Manuf. d'armes à feu.

TRONDA (*Gr.-Bret.*), une des îles Shetland, vis-à-vis Scalloway. 1 l. de long sur autant de large.

TRONGANON (*Indes or.*), v. sur la côte or. de la presqu'île de Malaca. Poivre, cire, étain.

TRONQUIÈRE (la), b. de Fr., dép. du Lot (*Quercy*), c.-l. de cant., à 5 l. de *Figeac* ✉. Pop. du cant. 9684 hab.

TRONS (*Suisse*), b. du cant. des Grisons, à 1/2 l. du Rhin, 3 N. E. de Disentis.

TRONTO (*Italie*), riv. des états de l'Eglise; elle descend de l'Apennin, coule aux front. du roy. de Naples, et se jette dans l'Adriatique.

TRONZO (*Gr.-Bret.*), une des îles Shetland, séparée par un canal, de celle de Mainland.

TROPEA (*Naples*), v. de la Calabre ultér., près de la mer, à 4 l. N. q. O. de Nicotera, 17 N. q. E. de Reggio. Pop. 4000 hab. Fabr. de linge.

TROPÈS (St.-), v. forte de Fr., dép. du Var (*Provence*), sur le golfe de Grimauld, avec port, citadelle, trib. de comm. ✉; gr. et pet. cabotage. Exportation de vins, huile, bois, miel, marrons. Comm. de thon et anchois marinés. Foires de 2 jours le 17 mai et le 26 juillet. A 5 l. S. O. de Fréjus. Long. E. 4° 18' 29'; lat. N. 43° 16' 27. Pop. de la v. 3360 hab., du cant. 4620.

TROPPAU ou OPPAU (*Emp. d'Autr.*), v. forte, cap. d'un cercle de la Moravie, au confl. de l'Oppa et de la Mohre. Pop. 10,000 hab. Fabr. de draps et d'armes. A 29 l. S. E. de Breslau. Long. E. 15° 25'; lat. N. 49° 50'. — cercle dont la superficie est de 97 l. carrées, et la pop. de 191,000 habitans.

TROPTOW (*Prusse*), pet. v. de la Poméranie, sur la riv. de Tol, à 9 l. S. O. d'Anclam.

TROSA (*Suède*), v. du Sudermanland, avec un pet. port sur la Baltique; à 11 l. de Stockholm.

TROSACHS (*Gr.-Bret.*), mont. de l'Ecosse, sit. dans le Perthshire.

TROSLY, vil. de Fr., dép. de l'Aisne (*Picardie*), à 3 l. O. de Soissons, 2 de *Coucy* ✉.

TROU-DANS-LE-MUR (*Asie*), île au large du port d'Emouy, sur la côte E. de la Chine. — autre (*Antilles*), dans l'archipel de Bahama, à l'E. de la pointe S. E. des Dangers, appelés gr. et pet. Isaac.

TROU (le) (*Antilles*), port de l'île d'Haïti, sur la côte sept. — autre sur celle de l'O.

TROWBRIDGE (*Angl.*), v. du comté de Wilts. Fabr. de draps fins. Sur la Wère, à 5 l. S. E. de Bath. Pop. 6200 hab.

TROYES, *Augustobona*, v. épisc. de Fr., c.-l. du dép. de l'Aube (*Champagne*); ✉ 🚂; sur la Seine. Siège de la préf., trib. de 1re inst. et de comm.; ch. des manuf., bourse, conseil de prud'hommes, bibl. publ., collège royal; société d'agr. et des arts. Manuf. de toiles et bonneteries, draperie, amidonnerie, imprimeries, papeteries, rubannerie, charcuterie renommée, blanc de Troyes, lacets; comm. de toiles de lin, fils, coton, futaines, basins, serges, draps, satins, cire, bougies. Foires, le 2e lundi de carême, 8 jours; le 1er mai, 15 jours; le 8 septembre, 8 jours. La pop. de Troyes est de 25078 hab., son arr. en compte 83032, répartis en 8 cant et 122 communes. Les 2 cant. de Troyes ont ensemble 38300 hab. Troyes est sit. à 12 l. N. de Sens, 38 S. E. de Paris. Distance légale, 159 kilomètres. On paie 19 postes et 1/2. Long. E. 1° 44' 34"; lat. N. 48° 18' 5.

TRUCHTERSHEIM, b. de Fr., dép. du B.-Rhin (*Alsace*), c.-l. de cant., arr. et à 3 l. et 1/2 N. O. de *Strasbourg* ✉. Manuf. de garance et corderies. Culture de tabac. Pop. du cant. 13,266 hab.

TRUN, b. de Fr., dép. de l'Orne (*Perche*), sur la Dive; c.-l. de cant., arr. et à 3 l. d'*Argentan* ✉. Pop. du cant. 11,724 hab.

TRURO (*Angl.*), b. du comté de Cornwall, avec port pour les bâtimens de 200 tonneaux. Pop. 2500 hab. Comm. de cuivre et d'étain. A 4 l. N. de Falmouth.

TRUXILLO (*Esp.*), v. de l'Estramadoure, près de la riv. d'Almonte ; à 47 l. S. O. de Madrid, 26 S. O. de Tolède. Long. occ. 7° 42′; lat. N. 39° 10′. Pop. 4000 hab. Patrie de François Pizarre. — (*Amér. mér.*), v. de la prov. de Venezuela, rép. de Colombie. Elle est sit. à 25 l. E. de Maracaïbo. Pop. 7500 hab. Long. O. 67° 55′; lat. N. 8° 33′. — autre dans le Pérou, ayant un pet. port nommé Guanchaco ; à 2 l. au N. sur la mer du Sud. Pop. 6000 hab. A 80 l. N. O. de Lima. Long. occ. 81° 23′ 37″; lat. mér. 8° 6′. — (*Amér. sept.*), autre dans la rép. de Guatemala, prov. de Honduras, avec un bon port ; sit. entre deux riv., et environnée de forêts. A 37 l. N. de Vallalodid.

TSCHAKISCHI (*Asie*), v. de la Tatarie, sur la riv. de Charalop, à 45 l. N. E. de Kashgar.

TSCHELIABINSK (*Russie d'Eur.*), v. du gouv. d'Orenbourg, sur le Miecz. Pop. 4700 hab.

TSCHERBENIDSCHE (*Turq. d'Europe*), v. de la Bosnie, à 6 l. N. E. de Raguse. Pop. 10,000 hab.

TSCHÉRÉMISSES (*Russie d'Eur.*), peuples qui habitent les bords de la Kama, dans les gouv. de Simbirsk, Kazan et Orenbourg.

TSCHERKASSY ou TSCHERKESK (*Russie d'Eur.*), v. sit. sur le Dniéper. Pop. 3200 hab. Long. E. 29° 45′; lat. N. 49° 96′.

TSCHERNEMBLE (*Emp. d'Autr.*), v. de Carniole, à 5 l. S. de Rudolphsworth.

TSCHERPON (*Asie*), v. sit. sur le Gihon, à l'O. d'Urghentz.

TSCHIRNE (Ober) (*Prusse*), pet. v. sit. à 9 l. N. E. de Glogau.

TSCHOPPA (*Saxe*), pet. v. de Misnie cercle d'Ertzegebirge, à 12 l. S. O. de Dresde.

TSCHOURKTCHIS (*Russie asiat.*), peuplade sit. à l'extrémité sept. de la partie la plus or. du Kamstchatka.

TSCHUGUJEV (*Russie d'Eur.*), v. du gouv. de l'Ukraine, sur le Donetz, à 9 l. E. de Kharkov. Pop. 9000 hab.

TSCHUVACHES (*Russie d'Eur.*), peuplade répandue dans les gouv. de Kazan, Simbirsk, Orenbourg, Nijnei-Novogorod, et Viatka.

TSE (*Asie*), v. de la Chine, prov. de Chan-si, à 125 l. S. O. de Pekin. Long. E. 110° 6′; lat. N. 35° 30′.

TSIAO (*Asie*), v. de la Chine, sur la Côte de l'île de Haï-nan, à 50 l. S. O. de Kiong-tcheou. Long. E. 106° 5′; lat. N. 18° 25′. — lac de la prov. de Kiang-nan, à 17 l. S. O. de Nankin. Il a 30 l. de circuit. — TONG, île appartenant à la Chine, dans la mer Jaune, côte de la Corée. Long E. 122° 34′; lat. N. 37° 44′.

TSI-NAN ou TSI-NAN-FOU (*Asie*), v. de la Chine, cap. du Chang-tong, sur la riv. de Tsi. — NING-TCHÉOU (*Asie*), v. de la Chine, prov. de Chang-tong, à 32 l. S. de Tsi-nan-fou, sur le canal impérial.

TSIN-TCHÉOU-FOU (*Asie*), v. de la Chine, prov. de Chang-tong, à 30 l. E. de Tsi-nan.

TSIOMPA ou CIAMPA (*Asie*), roy. borné N. par le désert de Cochinchine, S. E. par la mer, O. par le Cambodge.

TSON-MING (*Asie*), île de la Chine, à l'emb. du Kiang, formée des attérissemens du fleuve ; 20 l. de long sur 5 ou 6 de large.

TSO-TCHEOU (*Asie*), v. de la Chine, dans la prov. de Pé-tché-li, à 7 l. S. de Pekin.

TSUEN-TCHEOU-FOU (*Asie*), v. de la Chine, prov. de Fo-kien, près du détroit de Formose, à 32 l. S. q. O. de Fou-Tcheou-fou, 125 N. E. de Canton.

TUAM (*Gr. Bret.*), v. d'Irlande, avec siége archiépisc., à 38 l. S. O. de Dublin.

TUANI, vil. de Fr., dép. de l'île de Corse, près de l'île Rousse.

TUAT (*Afr.*), station du gr. désert de Sahara, à 20 journées de marche du côté de Tumbuctou, au S. et du côté de Gardami, au N. E.

TUARIKS ou TOUARIKS (*Afr.*), tribus qui habitent la contrée sit. à l'O. et au S. du Soudan, jusqu'au Niger. Agades est leur capitale.

TUBERI (St.) ou THIBERI, b. de Fr., dép. de l'Hérault (*Languedoc*), à 2 l. N. d'Agde.

TUBINGEN (*Wurtemberg*), v. du cercle de la forêt Noire, sur la gauche du Necker, à 7 l. S. q. O. de Stuttgard, 15 S. E. de Baden. Long. E. 6° 43′ 15″; lat. N. 48° 31′ 4″. Université. Fabr. de draps, forges. 6000 hab.

TUBISE (*Pays-Bas*), v. du Brabant, à 3 l. N. O. de Nivelle, 1 et 1/2 S. de Hall. Pop. 2000 hab.

TUBOEUF, b. de Fr., dép. de la Mayenne (*Maine*), arr. et à 6 l. N. E. de Mayenne, 4 S. E. de *Domfort* ✉.

TUCABATCHE (*Amér. sept., Et.-Un.*), v. de la Géorgie, au pays des Criks, à 17 l. N. E. d'Alabama.

TUCABER (*Afr.*), v. la rég. et à 8 l. S. O. de Tunis, sur la riv. de Majerda.

TUCHAN, b. de Fr., dép. de l'Aude

(*Languedoc*), c.-l. de cant., arr. et à 11 l. S. E. de Carcassone, 6 N. q. O. de *Perpignan* ✉. Pop. du cant. 3013 hab.

TUCUMAN (*Amér. mér.*), prov. de la républ. argentine ou de la Plata, bornée, N. par celle de Salta, S. par celle de Cordova, S. O. par Cuyo, E. par Chaco et la chaîne des Andes. St.-Miguel de Tucuman en est le c.-l., à 250 l. N. O. de Buenos-Ayres. Pâturages qui nourrissent d'immenses troupeaux de chevaux et taureaux. Terr. fertile en bois de charpente, gayac, pins, noyers, palmiers, coton, vignes, etc. Long. occ. 66° 50′; lat. mér. 27° 10′.

TUCUYO ou TOCUYO (*Amér. mér.*), v. du distr. de Caracas, républ. de Colombie, à 20 l. N. O. de Truxillo. — autre près de la mer, même distr., à 40 l. N. E. de la première, vers l'emb. de la riv. de Tucuyo.

TUDA, vil de Fr., île de Corse, c.-l. de cant., arr. de *Bastia* ✉. Pop. du cant. 2158 hab.

TUDELA, *Graccuris* (*Esp.*), v. de la Navarre, au confluent du Queïlos et de l'Ebre, à 19 l. N. O. de Sarragosse, autant S. de Pampelune. Long. occ. 3° 45′; lat. N. 42° 8′. Pop. 7300 hab.

TUEYTS, vil. de Fr., dép. de l'Ardèche (*Vivarais*), près d'*Aubenas* ✉, a 12 l. N. O. de Viviers.

TUFFAY, b. de Fr., dép. de la Sarthe (*Maine*), c.-l. de cant., arr. et à 7 l. S. E. de *Mamers* ✉. Fabr. de toiles. Pop. du cant. 8804 hab.

TUFFENBACH (*Emp. d'Autr.*), b. de la H.-Styrie, à 3 l. S. de Judembourg.

TUGELOO (*Amér. sept., Et.-Un.*), v. de la Géorgie, sur la riv. de même nom, à 8 l. N. O. de Franklin.

TUGERAS, b. de Fr., dép. de la Charente-Inf. (*Saintonge*), arr. de *Jonsac* ✉.

TUGGURT (*Afr.*), v. de l'état et à 95 l. S. q. E. d'Alger, 39 N. E. de Wergala. Long. E. 6° 20′; lat. N. 32° 45′.

TULA ou TOULA (*Amér. sept.*), v. du distr. de Mexico, à 5 l. N. O. de cette v. Long. O. 101° 40′; lat. N. 19° 58. — autre (*Russie d'Eur.*), à 47 l. S. de Moskou. Pop. 40,000 hab. Long. E. 34° 41′; lat. N. 54° 11′. — gouv. borné N. par celui de Moskou, E. par celui de Riœzan, S. par celui d'Orel, O. par celui de Kalouga. Superficie 1062 l. carrées. Pop. 904,000 ames. Blé, tabac, lin, bétail.

TULANZINGO (*Amér. sept.*), v. de la prov. de Mexico, c.-l. d'un distr. Pop. 3650 hab. A 20 l. N. E. de Mexico.

TULLE, *Tutela*, v. de Fr., c.-l. du dép. de la Corrèze (*Limousin*): ✉ 🖃, au confl. des riv. de Corrèze et de Solane, à 17 l. E. de Périgueux, 16 S. E. de Limoges, 120 de Paris (Dist. légale 461 kilom.). On paie 60 postes 1/4. Trib. de paix, de comm., et de 1re inst., ressortissant à la cour royale de Limoges. Fabr. d'armes à feu, eaux-de-vie, liqueurs, huiles, lainages, etc. La ville de Tulle a 7496 hab., et l'arr. 117,920, répartis en 12 cant. et 118 communes. Les 2 cant. de Tulle ont ensemble 27,300 hab. On remarque des ruines antiques, à 1 l. N. de cette ville. Long. occ. 0° 33′ 58″; lat. N. 45° 16′ 3″. — (St.), vil. de Fr., dép. des B.-Alpes (*Provence*), arr. et à 5 l. S. de *Forcalquier* ✉.

TULLINS, pet. v. de Fr., dép. de l'Isère (*Dauphiné*), ✉ 🖃, c.-l. de cant., arr. et à 5 l. N. E. de St.-Marcellin. Fabr. d'acier, de lames d'épée et outils; forges et martinets pour le cuivre. Pop. de la v. 3770 hab.; du cant. 10,267.

TULN (*Emp. d'Autr.*), pet. v. sit près de la jonction de la Tuln et du Danube, à 6 l. O. N. de Vienne. Long. E. 13° 42′ 30″; lat. N. 48° 17′ 20°.

TULSK (*Gr.-Bret.*), b. d'Irlande, au comté et à 3 l. N. de Roscommon.

TUMBEZ (*Amér. mér.*), port de la prov. de Piura au Pérou, à 40 l. S. de San-Iago-de-Guayaquil, 225 N. N. O. de Lima. — riv. qui descend des Andes, et se jette dans le golfe de Guayaquil, vis-à-vis l'île de Santa-Clara.

TUNBRIDGE (*Angl.*), b. du comté de Kent, à 11 l. O. O. S. de Canterbury, 10 S. E. de Londres. Eaux min.

TUNDERN (*Dan.*), pet. v. du Sud-Jutland, à 10 S. S. E. de Rypen. Long. E. 6° 33′ 37″; lat. N. 54° 56′ 30′.

TUNGOUSES ou TONGOUSES. (*Russie d'Asie*), peuples nomades de la partie S. E. de la Russie asiatique; ils habitent depuis les bords du Jeniscéi jusqu'à la mer d'Ochotsk. On en compte 25,000 dans le gouv. d'Irkoutsk et 20,000 dans celui de Tobolsk. Ils sont habillés de peaux de rennes, et vivent de leur chasse et de leurs troupeaux.

TUNGOUSKA (*Russie asiat.*), riv. qui prend sa source au gouv. d'Irkoutsk, se dirige vers l'O., et se jette dans le Jeniscéi, après un cours de 300 l. — autre, qui prend sa source près de celle de la précédente, et se jette dans le Jeniscéi, après 250 l. de cours, par une lat. N. de 62 deg. — autre, qui sort du lac Baïkal, porte le nom d'Angasa, jusqu'à sa réunion à l'Elins, et se jette dans le Jeniscéi par une lat. N. de 59 deg.

TUNIA ou SIMONDUCO (*Amér. mér.*), v. de la Colombie, dans un pays fertile. Fabr. de poudre à canon, mines d'or et d'émeraudes. A 20 l. N. E. de Santa-Fé. Long. occ. 75° 10'; lat. N. 4° 55'.

TUNIS (état de), rég. d'Afr., un des états barbaresques, sit. entre le 33° 10' et le 37° 12' de lat. N., et entre le 5° 30' et le 8° 55' de long. E. Il est borné N. et O. par la Médit., S. par la rég. de Tripoli, E. par celle d'Alger. Superficie 6000 l. carrées. Pop. 3,000,000 d'hab., Arabes, Maures, Berbères, Turcs, Juifs, et esclaves chrétiens. Les chaleurs y sont très vives; mais le sol est très productif. On y récolte toutes les céréales, et des fruits, tels que les dates, oranges, citrons, raisins, etc. Les oliviers, la canne à sucre, le coton, le safran, y prospèrent. Les lions, les singes, les autruches, les hyènes, y sont nombreux. On croit que les mont. renferment des mines abondantes en cuivre, plomb, antimoine, argent, etc. Le comm. d'exportation se compose généralement de poudre d'or, d'esclaves noirs, de plumes d'autruche, gomme, ivoire, etc., que l'on troque contre les marchandises de l'Europe. Cette rég. a pour cap. la v. de Tunis, sit. sur un lac salé qui communique avec la mer par le canal de la Goulette. Cette v. est assez forte et peut contenir 130,000 hab. Elle a des fabr. de taffetas, toiles, tapis, etc. L'état de Tunis est gouverné par un dey qui est tributaire de la porte ottomane. Son conseil ou divan se compose de 37 membres, et ses revenus s'élèvent à 24,000,000. Tunis est sit. à 150 l. N. E. d'Alger. Long. E. 8°; lat. N. 36° 44'.

TUNKA (*Asie*), v. de la Tartarie indépendante, sur les bords du Sirr-Daria ou Jaxartes, à 100 l. N. O. de Samarkand.

TUNKIN ou TUNQUIN (*Asie*), roy. limitrophe de la Chine, borné par les prov. de Quang-si et de Young-nan, par la Cochinchine et le Cambodje. 190 l. de long sur 100 de large. Le fleuve de Sang-kaï le traverse dans toute sa longueur. Le véritable nom de cette contrée est Annam ou Ay-nam. Elle est divisée en onze prov. administrées chacune par un gouverneur militaire. La cap. est connue sous le nom de Ke-tcho, mais elle s'appelle réellement Thang-loung-Thang, ou la ville du dragon jaune. On lui donne 40,000 hab. Le Tunkin est extrêmement fertile. On y récolte beaucoup de riz et des fruits, oranges, ananas, citrons, mangoustans, etc. Les forêts fournissent des bois de construction. L'arec, le bétel, l'indigo, la canne à sucre y réussissent parfaitement; le thé même y est aussi commun qu'à la Chine. On en exporte des soieries, des vernis, du papier, du musc, de l'écaille de tortue, etc. La v. de Ketcho est sit. par une long. E. de 102° 55', et une lat. N. de 22° 26'.

TURBILLY, v. de Fr., dép. de Maine-et-Loire (*Anjou*), à 3 l. S. de *la Flèche* ✉.

TURCKHEIM pet. v. de Fr., dép. du H.-Rhin (*Alsace*), à 1 l. S. O. de *Colmar* ✉. 3000 hab. — b. du cercle du Rhin (*Bav.*), à 5 l. S. O. de Worms.

TURCO-CORIO (*Turq. d'Eur.*), b. de Livadie, à 5 l. N. E. de Castri.

TURCOING, v. de Fr., dép. du Nord (*Flandre*); ✉; c.-l. de cant., arr. et à 3 l. N. N. E. de Lille. Chambre consultative des manuf. Conseil de prud'hommes. Fabr. de Camelot, satin, molleton. Filat. de coton. Cette v., dont l'industrie manufacturière est très florissante, renferme 14,700 hab. Ses 2 cant. en ont ensemble 34,920.

TURCOMANS (les) ou TURKMANS (*Asie*), nation tatare, divisée en deux branches, dont l'une habite la partie occ. de l'Arménie, et l'autre les rives de la mer Caspienne.

TURENNE, pet. v. de Fr., dép. de la Corrèze (*Limousin*), à 4 l. S. O. de Tulle, 1 de *Cressensac* ✉ (Lot). Aux env. mines de cuivre, fer, plomb. et étain.

TURIN (*Pt. sardes*), v. cap. du Piémont, et résidence du souverain. Elle renferme un assez gr. nombre de beaux édifices. Université, biblioth. curieuse, manuscrits, cabinets d'antiquités. Manuf. royale de tabacs; fabr. de draps et étoffes de soie. Banque; comm. en soies torses, gazes et gants. Pop. 90,000 hab. On compte à Turin par lira de 12 soldi, à 12 denari, valant 1 fr. 19 cent.; elle donne 42 soldi et 1/2 pour 2 fr. 75 cent.; 100 mètres font 165,19 razi de Turin. Cette v., au confl. de la Doria-Riparia avec le Pô, est à 25 l. N. O. de Gènes, 29 S. O. de Milan, 38 S. E. de Chambéry, 112 N. O. de Rome, 156 S. E. de Paris, 60 S. E. de Lyon. Long. E. 5° 20'; lat. N. 45° 4' 14". *L'affranchissement des lettres de France est libre jusqu'à destination.*

TURKHESTAN (*Asie*). Cette contrée, appelée souvent *Tatarie indépendante*, s'étend entre la Russie au N. O. et au N., l'emp. Chinois à l'E., l'Afghanistan et la Perse au S., la mer Caspienne à l'O. Elle est sit. entre le 35° et le 55° deg. de lat. N., et entre le 48° et 81° de long. E., en y

comprenant toutefois la Steppe d'Ichim. Sa superficie est de plus de 100,000 l. carrées ; mais sa pop. n'est évaluée qu'à env. 4,000,000 d'individus. Cette vaste région est partagée en un assez gr. nombre d'états distincts. Les principaux sont les Kirghiz, le Khanat de Khiva, la Boukharie, le Kanat de Khôkhan, ceux de Hissar, de Ramid, de Koulab et de Badahkhan. Le Turkhestan, dans ses diverses parties, offre des déserts sablonneux, des steppes incultes, et des terr. d'une extrême fertilité. Les mont. renferment des richesses min. de toute espèce, mais elles ne sont pas exploitées. Les Kirghiz élèvent de nombreux troupeaux et des chevaux renommés. La Boukharie se couvre d'abondantes moissons, et la vallée de Sogde, qui en fait partie, passe pour une des contrées les plus favorisées de la nature.

TURNHOUT (*Pays-Bas*), pet. v. du Brabant, à 8 l. N. E. d'Anvers. Fabr. de coutils, toiles, siamoises, dentelles. Pop. env. 8000 hab.

TURQUIE (emp. de). Les possessions qui forment cet emp. se divisent en deux gr. parties, connues sous le nom générique de Turq. d'Eur. et Turq. d'Asie. — D'EUROPE. Cette contrée, en y comprenant la Grèce dont la délimitation n'est pas encore fixée, est sit. entre le 36e et le 48e deg. 17' de lat. N., et entre le 13e deg. 26' et le 27e 23' de long. E. Elle a dans sa plus gr. longueur env. 360 l. ; sa largeur est fort inégale. On évalue sa superficie à près de 25,000 l. carrées ; sa pop. est de 10 à 12,000,000 d'individus. La Turq. d'Eur. a pour limites au N., une pet. portion du territ. Russe, dont le Pruth la sépare, et diverses prov. de l'emp. d'Autr. ; à l'O., la Croatie, la Dalmatie, le golfe Adriatique ; au S., la Médit., l'Archipel ; au S. E. les Dardanelles, la mer de Marmara ; à l'E. la mer Noire. La Turq. d'Eur. (non compris les îles), que l'on s'accorde à diviser en 9 gr. prov., la Moldavie, la Valachie, la Bulgarie, la Servie, la Bosnie, l'Albanie, la Roumélie, la Livadie et la Morée, est divisée administrativement par les Turcs en pachaliks et en sandjacks. La Turq. d'Eur. malgré l'état d'imperfection et d'abandon où se trouve l'agric., produit des céréales de toute espèce, et les fruits les plus variés. Au milieu des mont. qui coupent le pays dans tous les sens, on voit de rians vallons qui nourrissent de nombreux troupeaux, et des chevaux estimés. Le règne min. y est d'une gr. richesse ; mais l'indolence turque n'en sait tirer aucun parti. L'industrie manufacturière se borne à un pet. nombre d'objets, tels que des tapis, des soieries, des maroquins, des armes. Cette industrie se trouve concentrée dans un pet. nombre de villes. — D'ASIE. Les possessions asiatiques du gr.-seigneur sont comprises entre le 23° 40', et le 47° 20' de long. E., et entre le 30e et le 42e de lat. N. Elles ont pour limites, au N. la mer Noire et la mer de Marmara, à l'O. l'Archipel et la Médit., au S. l'Arabie, au S. E. le golfe persique, à l'E. la Perse, au N. E. la Georgie. On évalue la superficie de la Turq. d'Asie à 70,000 l. carrées, et sa pop. à 12 ou 15,000,000 d'hab. Cette contrée, partagée politiquement en 20 pachalicks, forme six gr. divisions principales : le Kourdistan, l'Irak-Araby, l'Al-Djezirèh, l'Arménie, l'Asie mineure, et la Syrie, jadis si célèbre par le comm. et par les arts. Les contrées de l'Asie soumises au despotisme turc n'offrent plus en général, malgré leur fertilité naturelle, que des déserts semés de ruines. Propre par la variété de son climat, aux productions les plus diverses, la Turq. d'Asie possède aussi des mines nombreuses et riches, mais mal exploitées. Quelques villes, telles que Damas, Halep, Smyrne, Bagdad et Bassora conservent encore des traces de l'industrie et du comm. qui les rendirent si florissantes au moyen âge ; mais la paresse et la barbarie enfantées par le despotisme dominent presque partout. Le gouvern. turc offre le plus parfait modèle du despotisme absolu. Le sultan dispose de la vie de tous ses sujets. On ne saurait évaluer les revenus d'un emp. dont l'organisation n'a rien de fixe. Les forces et la marine militaires de l'emp. ottoman ne sauraient non plus être estimées avec exactitude. Le temps peut amener des changemens qu'il est impossible de prévoir.

TURRIERS, vil. de Fr., dép. des B.-Alpes (*Provence*), c.-l. de cant., arr. et à 5 l. N. q. E. de *Sisteron* ✉. Pop. du cant. 3524o hab.

TURRIF (*Gr.-Bret.*), pet. v. d'Ecosse, au comté et à 12 l. N. O. d'Aberdeen, 4 S. q. E. de Bamff.

TURSI (*Naples*), v. de la Basilicate, à 8 l. E. S. de Castro-Nuovo, 15 S. E. d'Acerenza.

TUSEY, *Tussiacum*, vil. de Fr., dép de la Meuse (*Lorraine*), près de *Vaucouleurs* ✉.

TUSIS (*Suisse*), b. du pays des Grisons, à 5 l. S. E. d'Illantz, 7 S. S. O. de Coire.

TUTUCORIN (*Indes or.*), v. de l'Hindoustan, sur la côte de la Pêcherie, à 25 l. E. N. de Travancor, autant S. de Maduré.

TUY (*Esp.*), v. forte de la Galice, aux front. de Portug., à 18 l. S. de Sant-Iago-de-Compostelle, 16 N. N. O. de Brague. C'est le siége d'un év. Pop. 4000 habitans.

TWELLO (*Pays-Bas*), vil. de Holl., à 12 l. O. d'Arnheim.

TWER (*Russie d'Eur.*), v., c.-l. de du gouv. de son nom, au confl. du Wolga et de la Twertza, à 461. N. N. O. de Moscou, 105 S. E. de Pétersbourg. Long. E. 34° ; lat. N. 56° 45'. Elle renferme des fabr. de cuirs, de quincaillerie, de cire, de chandelles, de toiles. Pop. 18,000 hab. Le gouv. de Twer, est borné N. O. par celui de Novogorod, O. par celui de Pleskof, S. par celui de Smolensk, S. E. par celui de Moskou, E. par celui de Jaroslav. On lui donne env. 1,000,000 d'hab. Le pays est fertile, et produit blé, riz, seigle, avoine, chanvre, lin.

TYROL (*Emp. d'Autr.*), contrée bornée N. par la Bav., E. par la Carinthie, S. par le roy. lombard-vénitien, O. par une portion de la rép. helvétique. Ce pays est hérissé de mont. On y trouve du fer, du cuivre, de l'argent, des marbres, des cristaux, de l'albâtre. Le sel et les eaux min. y abondent. Les coteaux sont couverts de vignes et d'arbres fruitiers ; les vallées donnent du blé, d'excellens pâturages, du lin et du chanvre. Les vers à soie réussissent dans la partie mér. On y fabr. des marchandises de fer et de laiton, beaucoup d'étoffes de laine, des tapis, de la soierie et du cuir. Inspruk en est la cap.

TYRONE (*Asie*), île de la mer Rouge, à l'entrée du golfe Elanitique, qu'elle sépare en deux parties presque égales. — (*Gr.-Bret.*), comté d'Irlande, dans l'Ulster, borné N. par celui de Londonderry, O. par celui de Donegal, S. par ceux de Fermanagh et Monagham, E. par celui d'Armagh. Ce comté, en partie montagneux, a des cant. très fertiles et d'excellens pâturages.

TZERUINCA, *Taurunum* (*Emp. d'Autr.*), b. de Hongrie, sur le Danube, au N. du confl. de la Save, à 2 l. N. O. de Belgrade.

TZSCHAPPAW (*Saxe*), pet. v. à 12 l. S. O. de Dresde. Fabr. de cotonnades, de toiles, de draps. Pop. env. 4000 hab.

U.

UBAYE, riv. de Fr., dép. des B.-Alpes (*Provence*). Elle se jette dans la Durance.

UBEDA (*Esp.*), v. de l'Andalousie, avec chât. et hôpital. Pop. 16,000 hab. Ses env. produisent du vin, de l'huile, etc. A 2 l. N. E. de Bacca, 23 N. E. de Grenade. Long. occ. 5° ; lat. N. 37° 48'.

UBERAU (*Allem.*), b. du gr.-duché de Hesse, à 2 l. S. E. de Darmstadt.

UBERLINGEN (*Allem.*), pet. v. du gr.-duché de Bade, sur le lac et à 4 l. N. E. de Constantinople, 5 S. O. de Pfullendorf. Vins, fromages, sel, grains. Eaux thermales et bains.

UBIGAU (*Saxe*), pet. v. sit. sur l'Elster Noir, à 6 l. E. de Torgau.

UBRAYE, b. de Fr., dép. des B.-Alpes (*Provence*), arr. et à 4 l. N. E. de Castellane, 2 d'*Entrevaux* ✉.

UBY-PULO (*Océanie*), île sit. à 40 l. O. de Pulo-Condor, à l'entrée de la baie de Siam ; 8 l. de circonférence. Sources nombreuses et forêts.

UCAYALÉ (*Amér. mér.*), fl. qui prend sa source dans les mont. près d'Aréquipa. Il se nomme d'abord Apurimak, puis Gram-Para quand il a reçu le Beni, puis Ucayalé à son confl. avec le Tapichi, et enfin Amazone à son confl. avec le Lauricocha. *V.* AMAZONE.

UCKERMUND (*Prusse*), pet. v. de la rég. de Stettin, à l'emb. de l'Ucker, dans le Frich-Haff, à 6 l. N. E. d'Anclam. Pop. 2000 hab.

UCLES (*Esp.*), b. de la Nouv.-Castille, à 20 l. E. N. E. de Tolède. Pop. 1000 hab.

UDDEVALLA (*Suède*), v. marit. de la prov. de Bahus, avec port et rade. Fabr. de corderies et ouvrages en fer. Pop. 4000 hab. A 85 l. O. S. de Stockholm. Long. E. 11° 36' ; lat. N. 58° 21'.

UDEAMPOUR (*Indes or.*), pet. place de l'Hindoustan, à 7 l. E. de Cochin.

UDINE (*Emp. d'Autr.*), v. du roy. lombard-vénitien, avec chât. et archev. Cette ville est sit. sur les bords du Lisonzo et du canal de Roja. On y remarque de beaux édifices. Fabr. de soie, cuirs, draps ; comm. de vin, bois, etc. Pop. 17,000 hab. A 22 l. N. q. E. de Venise. Long. E. 10° 54' 47" ; lat. N. 46° 3' 14".

UDSKOI (*Russie d'Asie*), pet. v. sur la côte or. de Sibérie, gouv. et à 475 l. N. E. d'Irkoutsk.

UDVARHELI ou ODDERHELLEN (*Empire d'Autr.*), v. de Transylvanie, sur le gr. Kokel. Comm. de miel, tabac, etc.; tanneries. Pop. 6000 hab. A 32 l. S. E. de Clausenbourg.

UELZEN (*Han.*), pet. v. de la prov. de Lunebourg. Fabr. de toiles. Pop. 2600 hab. A 9 l. S. de Lunebourg.

UFA, OUFA (*Russie d'Asie*), v. forte, cap. du gouv. de ce nom, sur la Bielaïa, à 70 l. N. d'Orenbourg. Long. E. 53° 33' 30"; lat. N. 54° 42' 45". — gouv. divisé en dix cercles, habité par des Tatares. Mines de fer, de sel, asphalte, soufre.

UFFELN (*Allem.*), pet. v. de la princ. de Lippe-Detmold, à 6 l. E. q. N. de Ravensberg.

UGENTO (*Naples*), pet. v. épisc. de la Terre d'Otrante, à 5 l. S. E. de Gallipoli, 8 S. O. d'Otrante. Long. E. 15° 3'; lat. N. 40° 12'.

UGINE (*Et. sardes*), b. de Savoie, à 5 l. S. d'Annecy, 8 N. E. de Chambéry.

UGLITSCH (*Russie d'Eur.*), v. du gouv. de Jaroslav. Fabr. de cuirs, peaux apprêtées, savon. Comm. de cuivre, étain, etc. Pop. 5500 hab. A 35 l. O. S. de Jaroslav. Long. E. 36° 2'; lat. N. 57° 3'.

UGOCZ (*Emp. d'Autr.*), chât. de Hongrie, sur une pet. riv. qui se jette dans la Teiss, à 20 l. N. O. de Zatmar. Long. N. 41° 30'; lat. N. 48° 28'.

UGOGNA (*Emp. d'Autr.*), pet. v. du roy. lombard-vénitien, à 9 l. N. O. d'Anghiera.

UHRTSCHUTZ (*Emp. d'Autr.*), pet. v. de Moravie, à 5 l. S. S. O. d'Olmutz.

UHTST (*Prusse*), b. de la rég. de Liegnitz, à 7 l. N. O. de Gorlitz.

UJEST (*Prusse*), pet. v. de la rég. d'Oppeln, à 9 l. N. E. de Ratibor.

UJHELY (*Emp. d'Autr.*), v. de Hongrie, sur la Pionya. Gr. comm. de vins recherchés. Pop. 6600 hab. A 9 l. N. N. E. de Tokay.

UKRAINE (*Russie d'Eur.*), contrée bornée, N. par la Pologne, E. par la Russie, S. par la pet. Tatarie et les Tatares d'Oczakov, O. par la Moldavie. Blé, miel, chanvre, lin, bestiaux. Elle comprend les gouv. de Kiev, de Podolie, de Kharkov et de Poltava.

ULEA (*Russie d'Eur.*), riv. de Finlande, qui se jette dans le golfe de Bothnie. Long. E. 23° 2'; lat. N. 65° 2'.

ULEABORG (*Russie d'Eur.*), v. de la Bothnie or., sur le fl. Ulea. Elle est sit. sous un climat très rigoureux. On en exporte du goudron, de la poix, du sel, du beurre salé. Pop. 4000 hab. Long. E. 28° 18' 13"; lat. N. 65° 1' 80".

ULIETEA (*Océanie*), une des îles de la Société, à 9 l. S. O. de Huaheine. 40 l. de tour. Sol fertile. Long. occ. 155° 57; lat. S. 16° 45' 35".

ULLAPOOL (*Gr.-Bret.*), v. d'Ecosse, avec un bon port dans le comté de Ross, à 25 l. O. N. d'Inverness.

ULM (*Wurtemberg*), v. forte, c.-l. du cercle du Danube, au confl. de l'Iller et du Lauter. Manuf. de toiles. Pop. 12,000 hab. A 14 l. O. d'Augsbourg. Lat. N. 48° 23' 20"; long. E. 7° 39'.

ULMEN (*Prusse*), b. de la rég. de Coblentz, à 10 l. S. O. de Bonn.

ULMETH (*Bav.*), pet. v. du duché de Deux-Ponts, à 14 l. E. de Trèves.

ULRICHS-KIRCHEN (*Emp. d'Autr.*), pet. v. de la B.-Autriche, à 5 l. N. E. de Vienne.

ULRICHSTEIN (*Allem.*), pet. v. du gr.-duché de Hesse-Darmstadt, à 8 l. O. de Fulde, 9 E. de Giessen.

ULSTER, *Ultonia* (*Gr.-Bret.*), prov. sept. d'Irlande, composée des comtés de Donegal, Fermanagh, Cavan, Monaghan, Tyrone, Armagh, Down, Antrim, Londonderry. Sa superficie est de 635 l. carrées, et sa pop. de 1,200,000 hab. — (*Amér. sept., Et.-Un.*), comté de l'Etat de New-York, à l'E. de celui d'Hudson.

ULVERSTON (*Angl.*), v. du Lancashire, avec un port commerçant. Fabr. de coton, chapeaux, toiles, etc. Pop. 4500 hab. A 7 l. N. N. O. de Lancaster.

UMA ou UMEA (*Suède*), pet. v. dans la Westro-Bothnie, à l'emb. de la riv. de même nom, à 59 l. S. O. de Tornéa, 37 S. S. O. de Pitéa. Long. E. 18° 20'; lat. N. 63° 45'. Pop. 1000 hab. — La riv. d'Umea donne son nom à un gouv. qui comprend la Laponie suédoise et la Bothnie occ. Il a 76,000 hab.

UMAGO (*Emp. d'Autr.*), pet. v. de l'Istrie, sur le bord or. du golfe et à 9 l. S. O. de Trieste. Long. E. 11° 22'; lat. N. 45° 36'.

UMBA (*Russie d'Eur.*), b. de la Laponie russe, gouv. et à 82 l. N. O. d'Archangel, à l'emb. de la riv. d'Umba, qui se jette dans la mer Blanche. Long. E. 31° 52' 44"; lat. N. 66° 44' 30".

UMBRIATICO (*Naples*), v. épisc. de la Calabre citérieure, à 8 l. de San-Severino, sur le Lipuda. Long. E. 15° 190; lat. N. 39° 30'. 2500 hab.

UMMERAPOURA (*Indes or.*), v. cap. de l'Emp. birman, dans la presqu'île au-delà du Gange, sur la riv. d'Irraouddy, à 7 l. N. E. des ruines d'Ava, 110 N. de

Pégu. Long. E. 93° 47'; lat. N. 21° 58'. On donne à cette v. 150,000 hab.

UMMESOGEIR (*Afr.*), vil. des déserts de Libye, à onze journées de marche O. du Caire, et à 1 E. de Siouah, dans une plaine sablonneuse, entre deux chaînes de montagnes.

UMSTADT (Gross) (*Allem.*), pet. v. du gr.-duché de Hesse-Darmstadt, à 4 l. E. S. E. de Darmstadt, 6 S. O. d'Aschaffenbourg.

UNGWAR, *Ungaria* (*Emp. d'Autr.*), pet. v. de Hongrie, sur la riv. d'Ungh, qui forme une île au pied des monts Krapacks, à 25 l. E. de Cassovie. Long. E. 19° 40'; lat. N. 48° 48'. Pop. 5000 hab.

UNION (*Amér. sept., Et.-Un.*), pet. v. de la Pensylvanie, à 15 l. S. E. de Pittsburg, 87 O. de Philadelphie. — autre, dans le Connecticut, comté de Tolland, à 2 l. E. de Stafford. — autre, comté de Greenwich, à 14 l. N. d'Albany.

UNITY (*Amér. sept., Et.-Un.*), distr. de l'état du Maine, comté de Kennebeck, à 80 l. N. E. de Boston.

UNNA (*Prusse*), pet. v. de la rég. d'Arnsberg, sur une pet. riv., à 3 l. E. de Dortmund, 4 S. q. O. de Hamm. Long. E. 5° 24'; lat. N. 51° 31'. — (*Turquie d'Eur.*), riv. qui prend sa source dans l'Herzegovine, et se jette dans la Save, à Uszticza.

UNST (*Gr.-Bret.*), la plus or. des îles Shetland, au N. E. de l'Ecosse. Long. O. 3° 6'; lat. N. 60° 44'.

UNTER-HAUSEN (*Bav.*), vil. situé près de Neubourg.

UNTERSEEN (*Suisse*), pet. v. sit. sur l'Aar, cant. et à 10 l. S. E. de Berne, entre le lac de Thun à l'O. N., et celui de Brientz à l'E. Moulins à Scier; mines d'argent, de cuivre, de vitriol, aux env. Long. E. 5° 29'; lat. N. 46° 21'.

UNTERWALDEN (*Suisse*), l'un des cant. de la confédération, borné, N. par le cant. et le lac de Lucerne, E. par les mont. du cant. d'Uri, S. par le Valais, O. par le cant. de Berne. Superficie 23 l. carrées. Pop. 22,000 hab. C.-l. Sarnen et Stantz.

UNVERS, b. de Fr., dép. d'Eure-et-Loir (*Beauce*), à 6 l. N. O. de *Châteaudun* ✉.

UPAIX, b. de Fr., dép. des H.-Alpes (*Dauphiné*), à 5 l. S. E. de Serre, 8 S. q. O. de *Gap* ✉.

UPHAM (*Angl.*), vil. du comté de Hamps, près de Winchester. Patrie de Young.

UPIE, b. de Fr., dép. de la Drôme (*Dauphiné*), à 2 l. N. de *Crest* ✉.

UPLAND (*Suède*), prov. bornée par le Westmanland, le golfe de Bothnie, et la mer Baltique. Mines de fer, de plomb, et d'argent; eaux min. Stockholm en est la cap. Sa superficie est de 300 l. carrées, et sa pop. de 230,000 hab.

UPPINGHAM (*Angl.*), pet. v. du comté de Rutland, à 8 l. N. O. de Londres. Pop. 1500 hab.

UPSAL (*Suède*), v. archiépisc. de la prov. d'Upland, sur la riv. de Firisoe, à 15 l. N. de Stockholm. Long. E. 15° 18' 45"; lat. N. 59° 51' 50". Beaux édifices gothiques. Université, observatoire, bibl. publ., jardin botanique, cabinet d'histoire naturelle et de minéralogie. Pop. 5000 hab., et 500 étudians.

UPTON (*Angl.*), b. du comté de Worcester, près de la Severne. Pop. 2000 hab., à 4 l. S. de Worcester.

UR, vil. de Fr., dép. des Pyrénées-or. (*Roussillon*), arr. et à 10 l. S. O. de *Prades* ✉. Frontière d'Espagne.

URANIENBOURG (*Suède*), b. de l'île de Ween, au milieu du détroit du Sund, où s'élevait l'observatoire de Tycho-Brahé. Long. E. 10° 22'; lat. N. 55° 54'.

URBAIN (St.-), pet. v. de Fr., dép. de la H.-Marne (*Champagne*), sur la Marne, et à 5 l. S. E de Vassy, 1 et 1/2 S. E. de *Joinville* ✉.

URBANA (*Amér. sept., Et.-Un.*), pet. v. de Virginie, sur la rive occ. de la Rappahanock, à 21 l. E. E. N. de Richmond, 12 E. de Williamsbourg.

URBANIA (*Italie*), v. des Etats de l'Eglise, sur le Metauro, à 3 l. O. S. d'Urbain.

URBEIS, vil. de Fr., dép. du H.-Rhin (*Alsace*), à 2 l. N. E. de *Ste.-Marie-aux-Mines* ✉.

URBINO (*Italie*), v. archiépisc. des Etats de l'Eglise, c.-l. de délégation, à 25 l. E. de Florence, 18 O. N. d'Ancône. Long. E. 10° 16' 50"; lat. N. 43° 43' 36". Patrie de Raphaël et de Polydore-Virgile. Pop. 4800 hab. — délégation des Etats de l'Eglise, dont la superficie est de 150 l. carrées, et la pop. de 187,000 ames.

URCEL, vil. de Fr., dép. de l'Aisne (*Picardie*), à 1 l. S. O. de *Laon* ✉. Manuf. de sulfate de fer.

URCISE (St.-), b. de Fr., dép. du Cantal (*Auvergne*), à 9 l. S. S. O. de *St.-Flour* ✉. — autre, dép. de Tarn-et-Garonne (*H.-Languedoc*), à 3 l. N. E. de Villemur, 5 E. E. S. de *Montauban* ✉.

UREEDEN (*Han.*), pet. v. sit. à 17 l. N. E. de Munster.

URGEL (*Esp.*), v. de Catalogne, de-

fendue par un fort nommé la Ceu-d'Urgel (*Civitas*). La v. d'Urgel, sit. sur le Sègre, est un siége épisc. On y compte 3200 hab. A 32 l. N. N. O. de Barcelone.

URGHENZ (*Asie*), v. du pays des Usbeks, cap. de la Kowaresmie, sur la gauche du Gihon, à 11 l. N. de Chiva. 5000 hab. Long. E. 54° 20'; lat. N. 40° 30'.

URI (*Suisse*), cant. de la confédération, borné N. par celui de Schweitz et le lac de Lucerne, E. par le canton des Grisons et de Glaris. S. par celui du Tésin, O. par celui d'Unterwalden, une partie de celui de Berne et le Valais. 18 l. de long sur 8 de large. Superficie 45 l. carrées. Pop. 14,000 hab. Altorf, c.-l.

URK (*Pays-Bas*), pet. île de Hollande, dans le Zuyderzée.

URMIAH ou URUMÉAH (*Asie*), v. de Perse, dans l'Aderbaïdjan, à 44 l. S. E. de Van, sur le bord du lac qui porte le même nom. Pop. 12,000 hab. — lac très considérable de l'Aderbaïdjan. A 37 l. S. O. de Tébris ou Tauris.

URRUGUE, b. de Fr., dép. des B.-Pyrénées (*Gascogne*), ✉, arr. et à 5 l. S. O. de Bayonne, 1 l. de *St.-Jean-de-Luz* ✉.

URSANE (Ste.-) (*Suisse*), pet. v. du cant. de Berne, dans une vallée profonde, au bord du Doubs, à 2 l. S. E. de Porentruy.

URSBERG (*Bav.*), vil. du cercle du H.-Danube, à 7 l. S. O. d'Augsbourg.

URSEREN (*Suisse*), vallée du cant. d'Uri; 3 l. de long et 1 de large. Elle est arrosée par la Reuss. Excellent fromage. Hauteur 4356 pieds au-dessus du niveau de la mer.

URUBAMBA (*Amér. mér.*), pet. prov. du Pérou; 4 l. de long sur 3 de large; à 7 l. de Cusco. Salines. Long. O. 73° 51'; lat. N. 13° 16'.

URUGUAY (*Amér. mér.*), riv. du Brésil, qui prend sa source par une lat. S. de 26° 30', et se jette dans la Plata, vis-à-vis Buénos-Ayres, après un cours de 250 l.

USCOKS (*Emp. d'Autr.*), peuplade d'origine slavone, qui habite la Dalmatie et la Carniole.

USCOPIA ou SCOPIA (*Turquie Eur.*), v. de la Bulgarie, avec un château fort. Pop. 8000 hab. à 30 l. S. q. N. de Nissa, 125 N. O. de Constantinople.

USCUBI (*Turq. d'Asie*), pet. v. d'Anatolie, près de la mer Noire, à 42 l. N. de Burse ou Pruse.

USEDOM (*Prusse*), île dans la Baltique, à l'O. de l'île de Wollin, et au S. E. de celle de Rugen. Elle fait partie de la rég. de Stettin. Sa pop. s'élève à 10,400 hab. — vil. de cette île. Pop. 1000 hab. Long. E. 11° 49'; lat. N. 53° 47'.

USESTE, vil. de Fr., dép. de la Gironde (*Bazadois*), à 2 l. de *Bazas* ✉.

USIDSCHA (*Turq. d'Eur.*), v. de la la Romélie, à 28 l. S. S. O. de Belgrade. Pop. 6000 hab.

USINGEN (*Allem.*), v. du duché de Nassau. Pop. 6000 hab. A 10 l. N. N. E. de Mayence.

USKE (*Angl.*), b. du comté et à 5 l. S. O. de Montmouth, sur le bord de la riv. de même nom. Un député au parlement. — riv. qui se jette dans le canal de Bristol, au dessous de Newport.

USLAR (*Han.*), pet. v. sit. à 7 l. N. O. de Gœttingen, sur l'Aale.

USSEL, pet. v. de Fr., dép. de la Corrèze (*Limousin*), ✉, c.-l. de s.-préf., avec trib. de 1re inst. Comm. de chanvre, pelleteries, toiles, cire; fabr. d'étoffes de laines; à 13 l. de Tulle. Pop. de la v. 3500 hab.; l'arr. en compte 52,857, répartis en 7 cant. et 74 communes.

USSON, pet. v. de Fr., dép. de la Loire (*Velai*), à 4 l. N. de Brioude, 2 de *Craponne* ✉ (H.-Loire). — b. de Fr., dép. de la Vienne (*Poitou*), à 8 l. S. E. de Poitiers, 5 de *Civray* ✉.

USTARITZ, b. de Fr., dép. des B.-Pyrénées (*Gascogne*), sur l'Adour, c.-l. de cant., arr. et à 2 l. S. de *Bayonne* ✉. Pop. du cant. 7631 hab.

USTER (*Suisse*), v. du cant. de Zurich. Fabr. d'étoffes de coton. Pop. 3400 hab.

USTIANO (*Emp. d'Autr.*), v. du roy. lombard-vénitien, sur l'Oglio, à 5 l. N. E. de Crémone.

USTICA (*Médit.*), île dépendant de la Sicile, au N. de Palerme et à l'O. de Lipari. Froment, vins, et olives. Pop. 1300 hab. Long. E. 11° 19'; lat. N. 38° 44'.

USTRONICK (*Emp. d'Autr.*), v. de la Moravie, près de la source de la Vistule, à 7 l. de Teschen.

UTELLE (*Et. sardes*), b. du comté de Nice, près de la Vésubia; à 6 l. E. de Nice. 1500 hab.

UTIEL (*Esp.*), v. de la prov. de la Manche, à 23 l. S. E. de Cuença. Pop. 4000 hab. Vins, chanvre, laine, etc.

UTOXETER (*Angl.*), v. du comté, et à 4 l. N. E. de Stafford, sur la Dore. Fabr. d'ouvrages en fer.

UTPHA (*Allem.*), b. du gr.-duché de Hesse-Darmstadt, à 6 l. N. E. de Friedberg.

UTRECHT (*Pays-Bas*), v. de la

Hollande, sur un bras du Rhin. Beaux édifices gothiques ; université, jardin botanique, cabinet d'histoire naturelle, observatoire. Patrie de Muschenbroek et de Meursius. Pop. 35,000 hab. A 8 l. S. E. d'Amsterdam, 11 N. E. de Rotterdam. Long. E. 2° 47′ 1 ; lat. N. 52° 5′ 31″.

UTRERA (*Esp.*), pet. v. de l'Andalousie, près du Cardonnel ; à 8 l. S. de Séville, 25 N. E. de Cadix. Pop. 9000 hab. Mines de sel.

UTSCH (*Asie*), v. du roy. et à 17 l. N. q. E. de Cashgar.

UTZILLA ou PASQUARO (*Amériq. sept.*) v. du Méchoacan ; à 10 l. S. O. de Valladolid, 58 O. S. O. de Mexico.

UTZNACH (*Suisse*), v. du cant. et à 3 l. S. S. O. de St.-Gall.

UXBRIDGE (*Angl.*), pet. v. du comté de Middlesex, sur la Coln, à 6 l. de Londres.

UZEDA (*Esp.*), v. de la Nouv.-Castille, avec un château ; à 8 l. N. O. d'Alcala.

UZEL, pet. v. de Fr., dép. des Côtes du-Nord (*Bretagne*). Chambre de Manuf. ; centre du comm. des toiles de Bretagne ; blés, beurre salé, bétail ; c.-l. de cant., arr. et à 3 l. N. O. de Loudéac, 3 de *Quintin* ✉. Pop. du cant. 13229 hab.

UZERCHE, pet. v. de Fr., dép. de la Corrèze (*Limousin*), sur un rocher, au pied duquel coule la Vezère, ✉ 🖃, c.-l de cant., arr. et à 6 l. N. O. de Tulle. Pop. du cant. 11,614 hab.

UZÈS, pet. v. de Fr., dép. du Gard (*Languedoc*), ✉, c.-l. de s.-préf., trib. de 1re inst. Fabr. de bas de soie, tanneries ; comm. en draps, soie, vins et huiles ; à 5 l. N. de Nîmes. Long. E. 2° 5′ 2″ ; lat. N. 44° 0′ 45″. La pop. de la v. s'élève à 5684 hab., celle de l'arr. à 78,831, répartis en 8 cant. et 98 communes. Le cant. d'Uzès a 13,496 hab.

UZWEIL (*Suisse*), vil. du comté de St.-Gall, à 5 l. O. de St.-Gall.

V.

VAAS, b. de Fr., dép. de la Sarthe (*Maine*), à 2 l. S. O. du *Château-du-Loir* ✉. Tanneries.

VAAST (St.-), b. de Fr., dép. de la Manche (*Normandie*) ; ✉, à 5 l. E. de Valognes, 2 S. de Harfleur. Pet. port pour la pêche. Pop. 2800 hab.

VABRES, b. de Fr., dép. de l'Aveyron (*Rouergue*), à 1 l. de *St.-Afrique* ✉. — autre, dép. du Tarn (*H.-Languedoc*), c.-l. de cant., arr. et à 5 l. N. E. de *Castres* ✉. Fabr. de cotonnades. Pop. du cant. 9210 hab.

VACHE (l'île à) (*Antilles*), île sit. près de la côte S. de St.-Domingue. Long. occ. 75° 52′ 40″ ; lat. N. 18° 4′. — autre (*Indes or.*), au N. O. de Ceylan. — autre (*Antilles*), dans l'archipel de Bahama.

VACHES-MARINES (île aux) (*Afr.*), au N. de l'archipel des Séchelles. Lat. S. 4° 11′ ; long. E. 52° 55′.

VADO (*Et. sardes*), port sur la côte du duché de Gènes, a 1 l. de Savone. Pop. 2000 hab.

VADONVILLE, vil. de Fr., dép. de la Meuse (*Lorraine*), à 1 l. N. de *Commercy* ✉. Fonderie de boulets.

VAENA (*Esp.*), v. de l'Andalousie ; à 8 l. E. de Cordoue.

VAHAL (*Pays-bas*), branche du Rhin qui passe à Nimègue.

VAIGES, b. de Fr., dép. de la Mayenne (*Maine*), 🖃, à 5 l. E. de Laval, 3 d'*Evron* ✉.

VAILLAC, pet. v. de Fr., dép. du Lot (*Quercy*), à 7 l. N. E. de Cahors, 3 de *Gourdon* ✉.

VAILLY, pet. v. de Fr., dép. de l'Aisne (*Picardie*), c.-l. de cant., arr. et à 4 l. E. de *Soissons* ✉. Pop. du cant. 10,284 h. — autre, dép. du Cher (*Berry*) ; c.-l. de cant., arr. et à 5 l. N. de Sancerre, 4 l. d'*Aubigny* ✉. Pop. du cant. 7370 hab.

VAIRAC, vil. de Fr., dép. du Lot (*Quercy*), c.-l. de cant., arr. et à 8 l. N. E. de Gourdon, 2 l. de *Martel* ✉. Pop. du cant. 7343 hab.

VAISON, pet. v. de Fr., dép. de Vaucluse (*Provence*), c.-l. de cant., arr. et à 4 l. N. q. E. d'Orange, 5 l. de *Carpentras* ✉. Pop. du cant. 9161 hab.

VALABRÈGUES, b. de Fr., dép. du Gard (*Languedoc*), dans une île du Rhône, à 1 l. N. de Beaucaire, 1 de *Tarascon* ✉ (Bouches-du-Rhône).

VALACHIE (*Turq. d'Eur.*), contrée bornée au N. par la Transylvanie et la Moldavie ; au S. par la Bulgarie, dont le Danube la sépare ; à l'O. par la Servie et la Transylvanie. On en évalue la superficie à env. 2145 l. carrées. Ce pays est d'une grande fertilité naturelle, mais l'agriculture y est encore dans l'enfance. Les pâturages nourrissent de nombreux troupeaux et des chevaux estimés. Les mont. recèlent des richesses min. très variées. Bucharest, cap.

VALAIS (*Suisse*), cant. borné au N. par ceux de Berne et de Vaud, à l'E. par le cant. d'Uri, au S. par le Piémont, à l'O. par le lac de Genève. Le Valais produit du vin, des céréales, des fruits. Le bétail y est d'une grande beauté. Sion, chef-lieu.

VALANIA (*Turq. d'Asie*), pet. v. sit. sur la côte de Syrie, à env. 25 l. de Tripoli.

VALCOWAR (*Emp. d'Autr.*), pet. v. de Hongrie, sur le Walco; à 16 l. de Coloczа.

VALDAÏ (*Russie d'Eur.*), b. du gouv. et à 30 l. S. E. de Novogorod.

VAL-DE-MOREA (*Esp.*), b. du roy. et à 11 l. S. de Léon.

VALDENOCHE (*Esp.*), vil. de Castille, à 1 l. de Guadalaxara. Patrie de Fernand Cortez.

VAL-DE-PENAS (*Esp.*), b. de la Manche; à 12 l. S. E. de Calatrava. Vins renommés.

VALDERIEZ, b. de Fr., dép. du Tarn (*Languedoc*), c.-l. de cant., arr. et à 2 l. N. E. d'*Albi* ✉. Pop. du cant. 5103 hab.

VALDESIS, vil. de Fr., dép. de la Manche (*Normandie*), arr. à 4 l. S. O. de *Valognes* ✉.

VALDERN ou VALLENDAR (*Et. prussiens*), v. de la reg., et près de Coblentz.

VALDIEU, vil. de Fr., dép. du H.-Rhin (*Alsace*), à 3 l. E. de *Béfort* ✉.

VALDIVIA (*Amér. mér.*), v. du Chili, à 75 l. S. E. de St.-Iago, 78 S. de la Conception. Long. occ. 75° 43′; lat. mér. 39° 30′. Elle est sit. sur les bords de la riv. de Callacalla, qui forme un excellent port.

VALENÇA (*Portug.*), v. forte de la prov. d'Entre-Duero-et-Minho, à 10 l. N. de Braga.

VALENCE (le roy. de) (*Esp.*), prov. bornée N. par la Catalogne; S. et O. par le roy. de Murcie; E. et S. par la Médit., O. par l'Aragon. Elle a 755 l. carrées de superficie, et une pop. d'env. 930,000 hab. Ce pays est d'une grande fertilité. L'agriculture y est plus avancée que dans aucune partie de l'Espagne. Les vins, les olives, les fruits les plus variés, la canne à sucre, sont les principales productions du sol. — v. cap. de la prov. de son nom, avec une université et un archevêché, à l'emb. de la riv. de Guadalaviar, à 26 l. N. d'Alicante, 67 E. E. S. de Madrid. Long. occ. 2° 40′; lat. N. 39° 30′. Son comm. et ses manuf. sont bien déchus. Pop. 60,000 hab. — v. de Fr., c.-l. du dép. de la Drôme, ✉ 🚂, sur la rive gauche du Rhône, à 15 l. S. O. de Grenoble; 19 S. q. E. de Lyon. 138 S. q. E. de Paris (dist. lég. 560 kilom.). On paie 73 postes. Ev., trib. de 1re inst., biblioth. publ., salle de spectacle; fabr. de soieries, de lainages et de cuirs. Valence a 15,000 hab., et son cant. 17,836. L'arr. en compte 121,275, rép. en 10 c. et 101 communes. — autre (*Et. sardes*), en Piémont, à 2 l. N. d'Alexandrie, 7 S. E. de Casal. Pop. env. 2200 hab. — pet. v. de Fr., dépt. du Tarn (*H.-Languedoc*), c.-l. de cant., arr. et à 6 l. E. d'*Albi* ✉. Pop. du cant. 7227 hab. — autre au dép. du Gers (*Armagnac*), c.-l. de cant., arr. et à 2 l. S. de *Condom* ✉. Pop. du cant. 9986 hab. — D'AGEN, pet. v. de Fr., dép. de Tarn-et-Garonne (*Agénois*), ✉; c.-l. de cant., arr. et à 4 l. O. de Moissac, 5 E. S. d'Agen. Pop. du cant. 10,600 hab. — D'ALCANTARA (*Esp.*), v. forte de l'Estramadoure, aux frontières du Portugal, à 10 l. O. q. S. d'Alcantara, 68 O. S. de Madrid. — DE DON JUAN (*Esp.*), pet. v. du roy. et à 8 l. S. de Léon, autant E. d'Astorga.

VALENCEY ou VALENCAY, pet. v. de Fr., dép. de l'Indre (*Berry*); ✉, c.-l. de cant., arr. et à 10 N. N. O. de de Châteauroux. Fabr. de Coutelleries. Pop. du cant. 10,817 hab.

VALENCIENNES, v. forte de Fr., dép. du Nord. ✉; c.-l. d'arr., à 8 l. E. de Douay, 10 S. E. de Lille. Trib. de 1re inst. et de comm. Bourse; chambre des manuf.; fabr. de batiste, dentelles, linons, toiles, perkales, teintureries. Comm. considérable de charbon de terre exploité dans les environs. Valenciennes a 20,000 hab., et forme 3 cant. qui en ont ensemble 48,550 L'arr. en compte 87,298, répartis en 7 cant. et 80 communes.

VALENSOLLES, b. de Fr., dép. des B.-Alpes (*Provence*), c.-l. de cant., arr. et à 9 l. S. O. de Digne, 2 O. de *Riez* ✉. Pop. du cant. 5721 hab.

VALENTINES, pet. v. de Fr., dép. de la H.-Garonne (*Languedoc*), à 1 l. S. q. O. de *St.-Gaudens* ✉.

VALERY EN CAUX (St.), pet. v. de Fr., dép. de la Seine-Inf. (*Normandie*), ✉ 🚂, c.-l. de cant., arr. et à 7 l. N. d'Yvetot, 12 N. q. O. de Rouen. Elle a un pet. port assez commode. Trib. de comm., consulats, pêcheries, fabr. de draps, de toiles, de cotonnades. Pop. de la v. 4900 hab., du cant. 14,870. — SUR SOMME (St), pet. v. de Fr., dép. de la Somme (*Picardie*), avec un pet. port à l'embouchure

de la Somme dans la Manche; c.-l. de cant., arr. et à 4 l. O. N. d'Abbeville. Trib. de comm., consulats, entrepôt réel et de sel, pêche, comm. de toiles à voile, d'emballage, de cordage; construction navale, verrerie. Pop. de la v. 3200 hab., du cant. 12,836.

VALETTE (la) ou VILLEBOIS, pet. v. de Fr., dép. de la Charente (*Angoumois*), c.-l. de cant., arr. et à 5 l. S. E. d'*Angoulême* ✉. Pop. du cant. 13,587 hab.

VALFROICOURT, vil. de Fr., dép. des Vosges (*Lorraine*), arr. et à 3 l. S. de *Mirecourt* ✉.

VALGORGE, b. de Fr., dép. de l'Ardèche (*B.-Languedoc*), c.-l. de cant., arr. et à 3 l. S. q. N. de *l'Argentière* ✉. Pop. du cant. 5540 hab.

VALGRANA (*Et. sardes*), vil. du Piémont, à 4 l. O. de Coni.

VALHEIM, vil. de Fr., dép. du H.-Rhin (*Alsace*), sur la Dalbach, à une 1/2 l. N. E. d'*Altkirch* ✉.

VALIÈRES, vil. de Fr., dép. de la Moselle (*Lorraine*), arr. et à 1 l. E. de *Metz* ✉.

VALINCO (*Fr.*), b. de l'île de Corse, c.-l. de cant., arr. et à 2 l. et 1/2 N. O. de Sartène, 6 S. q. E. d'*Ajaccio* ✉. Pop. du cant. 2753 hab.

VALINCOURT, vil. de Fr., dép. du Nord (*Cambresis*), arr. et à 3 l. S. E. de *Cambray* ✉.

VALK (*Russie d'Eur.*), pet. v. du gouv. et à 30 l. N. E. de Riga, 12 E. de Wolmar.

VALLADOLID (*Esp.*), v. épisc. de la Vieille-Castille, à 20 l. S. O. de Burgos, 25 N. E. de Salamanque, 35 N. O. de Madrid. Long. occ. 6° 40'; lat. N. 41° 44'. On y remarque quelques beaux édifices, et notamment la cathédrale. Cette ville possède quelques fabr. de soieries, de couvertures et de poterie. Pop. 20,000 hab. — (*Amér. sept.*), v. cap. de l'état de Méchoacan, au Mexique, à 40 l. O. de Mexico, 50 S. E. de Guadalaxara. Long. occ. 104° 20'; lat. N. 19° 58' — autre dans l'état d'Yucatan, à 35 l. E. de Mérida. Long. occ. 90°; lat. N. 20° 40'. — autre dans la prov. de Honduras, à 65 l. O. S. de Truxillo, 55 E. N. de San-Salvador. Long. occ. 91°; lat. N. 15°.

VALLECORSA (*Italie*), b. des États de l'Église, à 7 l. S. E. de Frosinone.

VALLEMONT, b. de Fr., dép. de la Seine-Inf. (*Normandie*), c.-l. de cant., arr. et à 4 l. N. O. d'*Yvetot* ✉. Pop. du cant. 15,576 hab.

VALLERANGUE, pet. v. de Fr., dép. du Gard (*Languedoc*), c.-l. de cant., arr. et à 4 l. N. du *Vigan* ✉. Filat. de soie, fabr. de soieries. Pop. de la v. 3614 hab.; du cant. 6015.

VALLERS, b. de Fr., dép. d'Indre-et-Loire (*Touraine*), à 4 l. S. O. de Tours, 1 d'*Azay-le-Rideau* ✉. Eaux min.

VALLERUSTIE (*Fr.*), pet. v. de Corse, près de la Porta: c.-l. de cant, arr. de Corte. *Bastia* ✉. Pop. du cant. 1892 hab.

VALLET, b. de Fr., dép. de la Loire-Inf. (*Bretagne*), c.-l. de cant, arr. et à 5 l. S. E. de Nantes, 2 de *Clisson* ✉. Pop. du cant. 9680 hab.

VALLIER (St.-), pet. v. de Fr., dép. de la Drôme (*Dauphiné*), ✉ ☎, c.-l. de cant., arr. et à 7 l. N. de Valence. Papet., faïencerie, comm. de vins. Pop. du cant. 12,238 hab. — vil. du dép. du Var (*Provence*), c.-l. de cant., arr. et à 2 l. N. O. de *Grasse* ✉. Pop. du c. 4175 hab.

VALLIQUIERVILLE, b. de Fr., dép. de la Seine-Inf. (*Normandie*), arr. et à à 1 l. O. d'*Yvetot* ✉.

VALLON, b. de Fr., dép. de l'Ardèche (*Languedoc*), c.-l. de cant, arr. et à 4 l. S. E. de l'Argentière, 3 de *Barjac* ✉ (Gard). Pop. du cant. 7150 hab.

VALLORBE (*Suisse*), b. du cant. de Vaud, dans la vallée et près de la source de l'Orbe.

VALMY, vil. de Fr., dép. de la Marne (*Champagne*), à 2 l. de *Ste.-Menehould* ✉.

VALOGNES, v. de Fr., dép. de la Manche (*Normandie*), à 3 l. de la mer, ✉ ☎, c.-l. de s.-préf., à 6 l. N. O. de Carentan, 13 N. O. de St.-Lô. Trib. de 1re inst. Pop. de la v. 6856 hab., du cant. 18,911. L'arr. en compte 99,060 répartis en 7 cant. et 110 communes. Comm. de toiles, beurre salé. Manuf. de porcelaine.

VALONE (*Turq. d'Eur.*), v. archiépisc. de la H.-Albanie, avec un port; à 22 l. S. E. de Durazzo.

VALPARAISO (*Amér. mér.*), v. du Chili, avec un port tres fréquenté, à 25 l. N. O. de Sant-Iago. Long. occ. 73° 58' 30"; lat. mérid. 33° 0' 30".

VALPELINE (*Et. sardes*), b. du Piémont, à 5 l. N. d'Aoste.

VALREAS, pet. v. de Fr., dép. de Vaucluse (*Provence*); ✉; c.-l. de cant. arr. et à 7 l. N. E. d'Orange. Pop. de la v. 3600 hab.; du cant. 7192.

VALS, b. de Fr., dép. de l'Ardèche (*Vivarais*), à 1 l. d'*Aubenas* ✉. Fontaine minér., fabr. de papier et soie.

VALVA (*Naples*), v. de l'Abbruzze citér., près de Chiéti.

VALVERE (*Amér. mér.*), v. du Pérou, prov. de Lima, avec un port sur le grand Océan. — (*Esp.*), pet. v. de l'Estramadure, à 3 l. S. E. d'Elvas, 3 S. O. de Badajoz.

VAN (*Turq. d'Asie*), v. forte de l'Arménie, sur le lac du même nom qui a environ 70 l. de tour; à 33 l. S. O. de Tauris.

VANDEUVRE, pet. v. de Fr., dép. de l'Aube (*Champagne*); ✉ 📯; c.-l. de cant., arr. et à 3 l. O. de Bar-sur-Aube, 6 E. de Troyes. Pop. du cant. 6830 hab.

VANDRILLE (St.-), b. de Fr., dép. de l'Orne (*Normandie*), à 4 l. de *Nonant* ✉.

VANDY, b. de Fr., dép. des Ardennes *Champagne*), à 1 l. N. de *Vouziers* ✉.

VANNES, v. de Fr., dép. du Morbihan (*Bretagne*), avec un port, à 1 l. de la mer, avec laquelle elle communique par le canal du Morbihan. C.-l. de préf., ✉ 📯, 10,912 hab. Evêché; siége de trib. de 1re inst. et de comm.; entrepôt de sel, bourse de comm.; gr. comm. de céréales, fer et poisson salé; tanneries; pêche de sardines; fabr. de draps. A 11 l. O. de Port-Louis, 22 S. O. de Rennes, 108 O. q. S. de Paris (dist. lég. 500 kilom.). Vannes a 10,000 hab., ses deux cant. en ont ens. 27,384, et l'arr. en compte 117,983 répartis en 10 cant. et 72 communes.

VANS (les), pet. v. de Fr., dép. de l'Ardèche (*Vivarais*), ✉, c.-l. de cant., arr. et à 5 l. S. O. de l'Argentière. Filat. de soie, fabr. d'étoffes, de Filoselle. Pop. du cant. 15,280 hab.

VANTEUIL, b. de Fr., dép. de la Marne (*Champagne*), à 2 l. N. O. d'*Épernay* ✉.

VANVEY, b. de Fr., dép. de la Côte-d'Or (*Bourgogne*), arr. et à 2 l. S. E. de *Châtillon-sur-Seine* ✉. Forges.

VANVRES, vil. de Fr., dép. de la Seine (*Isle-de-France*), arr. et à 1 l. N. de Sceaux, 1 O. S. de Paris. *Banlieue.*

VAOUR, vil. de Fr., dép. du Tarn (*H.-Languedoc*), c. de cant., arr. et à l'E. de *Gaillac* ✉. Pop. du cant. 5590 hab.

VAR, riv. de Fr. qui prend sa source dans les Alpes, et se jette dans la Médit. à une 1/2 l. O. de Nice. Elle sépare la France des États du roi de Sardaigne. — (dép. du), un des dép. de Fr. borné N. par celui des B.-Alpes, N. E. par le comté de Nice, O. par celui des Bouches-du-Rhône, S. E. et S. par la Médit. Il se divise en 4 arr., Perpignan, préf.; Brignoles, Grasse et Toulon; 32 cant. et 209 communes. Il a une superficie de 729,628 arpens métriques, dont en forêts 118,766, et en vignes 42,000. Le revenu territorial est de 22,000,100 fr., et la pop. de 305,096 hab. Ce dép. est riche en minéraux, il produit beaucoup de fruits et de vins qui font, avec les huiles, les essences et les liqueurs, le principal objet du comm. 8e div. milit. Evêché à Fréjus, cour royale d'Aix.

VARADE, b. de Fr., dép. de la Loire-Inf. (*Bretagne*), ✉, c.-l. de cant., arr et à 3 l. E. d'Ancenis. Pop. du cant. 10,872 hab.

VARADI, *Axius*, *Bardarius* (*Turq. d'Eur.*), riv. qui sort des mont. de la Bulgarie, passe à Uscopia, et se perd dans le golfe de Saloniki.

VARAGE, vil. de Fr., dép. du Var (*Provence*), arr. et à 6 l. N. q. O. de Brignolles, 1 et 1/2 N. O. de *Barjols* ✉.

VARALLO (*Et. sardes*), pet. v. du Piémont, à 7 l. S. de Domo-d'Ossola, 25 N. O. de Milan. Pop. env. 3400 hab.

VARAMBON, pet. v. de Fr., dép. de l'Ain (*Bresse*), sur la riv. d'Ain, à 4 l. S. de *Bourg* ✉.

VARANGUEBEC, b. de Fr., dép. de la Manche (*Normandie*), à 5 l. O. de *Carentan* ✉.

VARAX (St.-Paul de), vil. de Fr., dép. de l'Ain (*Bresse*), à 3 S. O. de *Bourg* ✉.

VARDES, vil. de Fr., dép. de la Seine-Inf. (*Normandie*), cant. et à 1 l. de *Gournay* ✉.

VAREILLE, vil. de Fr. dép. de l'Yonne (*Bourgogne*), arr. de Sens, cant. de *Villeneuve* ✉. — autre, au dép. de Saône-et-Loire (*Bourgogne*), à 1 l. O. de la *Clayette* ✉, 4 S. de Charolles. — autre, dép. de l'Aveyron (*Rouergue*), à 3 l. N. E. de *Rodez* ✉.

VAREIN, pet. v. de Fr., dép. de l'Aveyron (*Rouergue*), arr. et à 6 l. S. q. O. de *Villefranche* ✉.

VAREL (*Allem.*), pet. v. du duché et à 7 l. N. O. d'Oldenbourg. Elle possède un bon port. Pop. env. 3000 hab.

VARENNE (la), b. de Fr., dép. de la Sarthe (*Anjou*), à 2 l. S. de *Sablé* ✉.

VARENNES, b. de Fr., dép. de Maine-et-Loire (*Anjou*), arr. et à 3 l. N. E. de *Saumur* ✉. — autre au dép. d'Indre-et-Loire (*Touraine*), à 2 l. et 1/2 S. O. de *Loches* ✉. — autre au dép. de la H.-Marne (*Champagne*), c.-l. de cant., arr. et à 5 l. E. N. de *Langres* ✉. Pop. du cant. 9022 hab. — SUR ALLIER, pet. v. de Fr., dép. de l'Allier (*Bourbonnais*), c.-l. de cant., arr. et à 5 l. O. O. N. de la Palisse, 7 S. de Moulins. Il y a 1578 hab.

— EN ARGONNE, pet. v. de Fr., dép. de la Meuse (*Champagne*); ✉; c.-l. de cant., arr. et à 6 l. O. N. de Verdun. Pop. du cant. 7755 hab. — LE GRAND, b. de Fr., dép. de Saône-et-Loire (*Bourgogne*), arr. et à 1 l. et 1/2 S. de *Châlon* ✉.

VARENT (St.-), vil. de Fr., dép. des Deux-Sèvres (*Poitou*), c.-l. de cant., arr. et à 5 l. E. de *Bressuire* ✉. Pop. du cant. 4608 hab.

VARÈSE (*Emp. d'Autr.*), pet. v. du roy. lombard-vénitien, à 5 l. O. de Côme, 11 N. O. de Milan. Fabr. de soieries. Pop. 7000 hab. — (*Et. sardes*), b. du duché de Gènes, à 5 lieues N. E. de Chiavari.

VARETS, b. de Fr., dép. de la Corrèze (*Limousin*), à 2 l. N. O. de *Brives* ✉.

VARILHES, pet. v. de Fr., dép. de l'Ariége (*Pays de Foix*), c.-l. de cant., arr. et à 2 l. S. de *Pamiers* ✉. Pop. du cant. 7514 hab.

VARNA (*Turq. d'Eur.*), v. forte de la Bulgarie, au fond d'un golfe, sur la mer Noire, près de l'emb. d'une riv. de son nom, à 47 l. S. O. de Kara-Kerman, 65 N. O. de Constantinople. Long. E. 25° 40'; lat. N. 43° 10'. Cette v., qui possède un port spacieux et commode, accessible aux plus grands bâtimens, fait un comm. assez considérable. On y compte env. 15,000 hab.

VARRAINS, b. de Fr., dép. de Maine-et-Loire (*Anjou*), arr. et à 1 l. S. de *Saumur* ✉.

VARS, b. de Fr., dép. de la Charente (*Angoumois*), arr. et à 2 l. N. d'*Angoulême* ✉.

VARSOVIE (*Emp. russe*), v. cap. du roy. de Pologne, sit. sur la rive gauche de la Vistule, à 45 l. S. E. de Thorn, 112 E. de Berlin. Cette v. possède quelques édifices remarquables, le palais de Saxe, le château, l'arsenal, et la monnaie; une biblioth., un cabinet d'histoire naturelle et de médailles, une académie, un lycée, des sociétés savantes. On y fabr. des voitures, du tabac, des cuirs, des bas, des chapeaux, du savon, des tapis, des gants, des instrumens de musique. On évalue la pop. à plus de 100,000 hab.

VARZAY, b. de Fr., dép. de la Charente-Inf. (*Saintonge*), à 2 l. O. de *Saintes* ✉.

VARZI (*Et. sardes*), b. du Piémont, à 5 l. E. E. S. de Tortone.

VARZY, pet. v. de Fr., dép. de la Nièvre (*Nivernais*), ✉, c.-l. de cant., arr. et à 3 l. et 1/2 S. O. de *Clamecy* ✉. Comm. de bois flotté. Pop. de la v. 2660 hab.; du cant. 11,206.

VASARHELY ou NEUMARCK (*Emp. d'Autr.*), v. de Transylvanie, à 30 l. E. N. d'Hermanstadt, aux frontières de Moldavie.

VASSALBOROUGH (*Amér. sept., Et.-Un.*), pet. v. du Maine, sur la riv. de Kennebeck, à 23 l. N. E. de Portland.

VASSÉ, vil. de Fr., dép. de la Sarthe (*Maine*), à 1 l. S. O. de *Sillé-le-Guillaume* ✉.

VASSELONNE, pet. v. de Fr., dép. du B.-Rhin (*Alsace*), c.-l. de cant., arr. et à 5 l. O. q. N. de *Strasbourg* ✉. Pop. de la v. 4245 hab.; du cant. 18,324.

VASSERBOURG (*Bav.*), v. sit. sur l'Inn, à 9 l. E. de Munich, 14 N. O. de Saltzbourg.

VASSY, pet. v. de Fr., dép. de la H.-Marne (*Champagne*); ✉, c.-l. d'arr. avec just. de paix et trib. A 4 l. O. N. de Joinville, 11 N. de Chaumont. Fabr. de droguets, d'ouvrages en fer, et de poterie. Vassy a 2360 hab., et son cant. 8730. L'arr. en compte 61,528, répartis en 8 cant. et 145 communes. — pet. v. de Fr., dép. du Calvados (*Normandie*), c.-l. de cant., arr. et à 4 l. N. E. de *Vire* ✉. Pop. du cant. 12,800 hab. — SOUS PISY, vil. de Fr., dép. de la Côte-d'Or (*Bourgogne*), à 4 l. O. q. S. de *Montbard* ✉.

VASTINGFORD (*Angl.*), b. du comté de Berk, à 5 l. S. E. d'Oxford, 16 O. N. de Londres.

VASTIZA, *Ægium* (*Grèce*), pet. v. de la Morée, à 7 l. E. de Patras, 18 O. de Corinthe. Long. E. 19° 40'; lat. N. 38° 8'.

VATAN, pet. v. de Fr., dép. de l'Indre (*Berry*), ✉; c.-l. de cant., arr. et à 5 l. N. O. de d'Issoudun. Pop. du cant. 8870 hab.

VATHI (*Grèce*), port de l'île de Samos, dans l'Archipel; à 3 l. N. E. des ruines de Samos.

VATILIEU, vil. de Fr., dép. de l'Isère, (*Dauphiné*), arr. de St.-Marcellin, cant. de *Tullins* ✉.

VATISA, *Polemonium* (*Turq. d'Asie*), b. de l'Anatolie, sur la mer Noire, à 34 l. N. E. d'Amasieh, 38 N. de Sivas.

VATTEVILLE, b. de Fr., dép. de la Seine-Inf. (*Normandie*), à 1 l. de *Caudebec* ✉. — autre, dép. de l'Eure (*Normandie*), à 2 l. des *Andelys* ✉.

VAUBECOURT, vil. de Fr., dép. de la Meuse (*Lorraine*), c.-l. de cant., arr. et à 5 l. N. de *Bar* ✉. Pop. du cant. 8590 hab.

VAUCLUSE, source célèbre de Fr., qui donne son nom à un dép. (*Provence*), à 4 l. E. d'Avignon. Elle forme une riv.

qui prend le nom de Sorgue, et se jette dans le Rhône. — (dép. de), formé du Comtat-Venaissin, de la princip. d'Orange, et d'une partie de la Provence; borné N. par le dép. de la Drôme et l'extrémité S. E. de celui de l'Ardèche, E. par ceux des B.-Alpes et des Bouches-du-Rhône, O. par celui du Gard. Il se divise en 4 arr.; Avignon, préf.; Apt, Carpentras et Orange; en 22 cant. et 150 communes. Sa superficie es de 330,984 hectares, dont 57,297 en forêts, et 45,000 en vignes. Le revenu terr. est estimé à 13,614,000 fr., et la pop. à 224,431 hab. Ce dép. produit soie, vins, safran très estimé, garance, olives, et peu de blé. Il y existe des mines de charbon de terre et de vitriol, des fabr. de soierie, de papier, de toiles peintes, de faïence. 8e div. milit., diocèse d'Avignon. Eglise consistoriale réformée, à Lourmarin; cour royale de Nîmes.

VAUCOULEURS, pet. v. de Fr., dép. de la Meuse (*Champagne*); ✉ 🖃; c.-l. de cant., arr. et 5 l. E. de Commercy, 72 E. de Paris. Pop. de la v. 2300 hab.; du cant. 9785.

VAUD (pays de) (*Suisse*), cant. borné au N. par le cant. et le lac de Neufchâtel, à l'E. par les cant. de Fribourg, de Berne, et de Valais, au S. par ce dernier et le lac de Genève, et à l'O. par la Fr. Sa superficie est de 130 l. carrées, et sa pop. d'env. 150,000 hab. On y récolte des céréales, des vins, du lin, du chanvre. Les pâturages sont excellens, et les mines nombreuses. Lausanne, c.-l.

VAUDABLES, pet. v. de Fr., dép. du Puy-de-Dôme (*Auvergne*), à 2 l. S. O. d'*Issoire* ✉.

VAUDEMONT, pet. v. de Fr., dép. de la Meurthe (*Lorraine*), à 8 l. S. O. de Toul, 2 de *Vezelise* ✉.

VAUDRECHING, pet. v. de Fr., dép. de la la Moselle (*Lorraine*), à 1 l. et 1/2 de *Bouzonville* ✉.

VAUDREUIL, vil. de Fr., dép. de l'Eure (*Normandie*); 🖃, à 1 l. S. du Pont-de-l'Arche, 1 l. de *Louviers* ✉.

VAUGIRARD, vil. de Fr., dép. de la Seine (*Isle-de-France*), contigu à Paris. 3000 hab. *Banlieue.*

VAUGNERAY, vil. de Fr., dép. du Rhône (*Lyonnais*), c.-l. de cant., arr. et à 3 l. O. de *Lyon* ✉. Pop. du cant. 11,120 hab.

VAUGUYON (la), pet. v. de Fr., dép. de la H.-Vienne (*Angoumois*), à 12 l. E. d'Angoulême, 3 de *Rochechouart* ✉.

VAULRY (St.-), pet. v. de Fr., dep. de la Creuse (*Limousin*), c.-l. de cant., arr. et à 2 l. et 1/2 N. O. de *Guéret* ✉. Pop. du cant. 10,350 hab.

VAULX, b. de Fr., dép. du Fas-de-Calais (*Artois*), arr. et à 3 l. S. E. d'Arras, 2 de *Bapaume* ✉.

VAUMARCUS (*Suisse*), vil. du cant., et près le lac de Neuchâtel.

VAUSSAYS, b. de Fr., dép. des Deux-Sèvres (*Poitou*), à 3 l. O. de Civray, près de *Sauzé* ✉.

VAUVERT, b. de Fr., dép. du Gard (*Languedoc*), c.-l. de cant., arr. et à 4 l. S. de *Nîmes* ✉. Fabr. d'eaux-de-vie. Pop. du cant. 15,100 hab.

VAUVILLE, b. de Fr., dép. de la Manche (*Normandie*), à 6 l. N. O. de Valognes, 4 de *Cherbourg* ✉.

VAUVILLIERS, b. de Fr., dép. de la Hte.-Saône (*Franche-Comté*), c.-l. de cant., arr. et à 10 l. N. O. de Lure, 7 de *Vesoul* ✉. Pop. du cant. 10,650 hab.

VAUX, b. de Fr., dép. du Rhône (*Beaujolais*), à 3 l. O. de *Villefranche* ✉. — autre, même dép., à 3 l. de *Lyon* ✉. — LE VICOMTE, vil. de Fr., dép. de Seine-et-Marne (*Brie*), à 1 l. E. de *Melun* ✉.

VAVAO (*Océanie*), une des îles des Amis, dans le grand Océan, au N. de l'île de Happac. Long. occ. 175° 20'; lat. S. 18° 33.

VAVINCOURT, b. de Fr., dép. de la Meuse (*duché de Bar*), c.-l de cant., arr. et à 2 l. N. O. de *Bar-le-Duc* ✉. Pop. du cant. 7935 hab.

VAYRES, b. de Fr., dép. de la Gironde (*Guyenne*), vis-à-vis de *Libourne* ✉.

VEBRON, b. de Fr., dép. de la Lozère (*B.-Languedoc*), à 2 l. de *Florac* ✉.

VECCHIO (*Fr.*), b. de Corse, c.-l. de cant., arr. de Corte. *Bastia* ✉. Pop. du cant. 3450 hab.

VECESAC (*Han.*), port sur le Veser, à 6 l. N. de Brême.

VECHTE (*Hanovre*), pet. v. forte, à 3 l. N. O. de Diépholtz.

VEGLIA (*Emp. d'Autr.*), île du golfe de Venise, à 9 l. S. E. de Fiume, à l'E. de Cherso; 8 l. de long sur 3 de large. Elle produit beaucoup de vin, soie, petits chevaux très estimés. Le c.-l. du même nom est un siége épiscopal, et possède un port. Pop. de l'île env. 10,000 hab.

VEIGNOLS ou VIGNOLLES, b. de Fr., d. de la Corrèze (*Limousin*), à 5 l. O. de *Brives* ✉.

VEIROS (*Portug.*), pet. v. de l'Alen-

lentéjo, sur l'Anhaloura, à 9 l. N. O. d'Elvas.

VEIT (St.-) (*Emp. d'Autr.*), v. forte de la B.-Carinthie, à 3 l. N. de Clagenfurt, 55 S. O. de Vienne.

VÉLAY (le), anc. pet. prov. de Fr., qui fait partie du dép. de la H.-Loire.

VELDENZ (*Et. prussiens*), pet. v. de la rég. et à 7 l. N. E. de Trèves.

VELE (*Pays-Bas*), vil. du Brabant, à 1 demi-l. S. O. de Bruxelles.

VELERON, vil. de Fr., dép. de Vaucluse, à 2 l. et 1/2 S. de *Carpentras* ✉.

VELESCOTTE, vil. de Fr, dép. du H.-Rhin (*Alsace*), à 1 l. et 1/2 N. de *Delle* ✉, 3 E. de Béfort.

VELEZ DE GOMÈRE (*Afr.*), v. marit. de l'emp. de Maroc, au roy. de Fez, sur la côte de la Médit., à 30 l. O. S. de Melilla, 42 S. de Malaga, qui est sur la côte opposée. Long. occ. 6° 28′; lat. N. 35° 12′. — EL RUBIO ou VELEZ LE ROUX (*Esp.*), pet. v. aux confins des roy. de Grenade et de Murcie, à 7 l. O. de Lorca, 19 O. de Carthagène. — (*Amér. mér.*), v. de la Colombie, à 15 l. O. N. de Tunja, 30 N. de Santa-Fé-de-Bogota. — MALACA ou MALAGA LE VIEUX (*Esp.*), v. du roy. et à 24 l. S. S. O. de Grenade, 5 E. N. de Malaga, près de la Médit.

VELINES, vil. de Fr., dép. de la Dordogne (*Périgord*), c.-l. de cant., arr. et à 6 l. O. de *Bergerac* ✉. Pop. du cant. 8975 hab.

VELLETRI (*Italie*), v. des Etats de l'Eglise; à 7 l. S. E. d'Albano, 9 S. E. de Rome. Pop. env. 10,000 hab.

VENAFRE (*Naples*), pet. v. sit. dans la prov. de Labour, près de Volturno, à 5 l. S. E. de San-Germano, 16 N. de Naples.

VENAISSIN (le Comtat), anc. contrée de Fr., qui forme la plus gr. partie du dép. de Vaucluse.

VENANT (St.-), pet. v. de Fr., dép. du Pas-de-Calais (*Artois*); ✉, arr. et à 3 N. O. de Béthune.

VENASCA (*Et. sardes*), b. du Piémont, à 2 l. et 1/2 de Saluces.

VENASQUE (*Esp.*), pet. v. forte de l'Aragon, à 19 l. O. d'Urgel, 31 N. E. de Saragosse. On trouve des mines d'argent, de cuivre et de plomb dans les mont. qui l'avoisinent. — pet. v. de Fr., dép. de Vaucluse (*Comtat*), à 2 l. et 1/2 E. S. de *Carpentras* ✉, 6 E. N. d'Avignon.

VENCE, pet. v. de Fr. dép. du Var (*Provence*); ✉, c.-l. de cant., arr. et et à 4 l. E. N. de Grasse. Pop. du cant. 13.202 hab.

VENDÉE, riv. de Fr., dép. des Deux-Sèvres (*Poitou*), qui se jette dans la Sèvre, à 2 l. au-dessus de Marans. — (le dép. de la), un des dép. de Fr., formé du B.-Poitou, et borné, N. par celui de la Loire-Inf. et par une partie de celui de Maine-et-Loire, S. par celui de la Charente-Inf., E. par celui des Deux-Sèvres, O. par l'Océan. Il se divise en 3 arr., Bourbon-Vendée, préf.; Fontenay, les Sables-d'Olonne; en 29 cant. et 324 communes. Sa superficie est de 675,458 arpens métriques, dont 19,608 en forêts et 16,000 en vignes. Le revenu territ. est estimé à 15,607,000 fr., et la pop. à 316,587 hab. L'industrie est peu importante. Le comm. principal consiste en sel, bestiaux, mulets et chevaux. Le sol produit en abondance des grains et des légumes. 12e div. milit. Ev. à Luçon, église réformée à Pouzanges; cour royale de Poitiers.

VENDES, vil. de Fr., dép. du Calvados (*Normandie*), arr. de Bayeux, cant. de *Tilly-sur-Seulles* ✉.

VENDEUIL, b. de Fr., dép. de l'Aisne (*Picardie*), a 3 l. N. E. de *Chauny* ✉.

VENDEUVRE, *Vendopera*, b. de Fr., dép. de la Vienne (*Poitou*), à 3 l. et 1/2 N. de *Poitiers* ✉.

VENDOME, *Vendocium*, v. de Fr., dép. de Loir-et-Cher (*Beauce*), c.-l. de s.-préf., avec just. de paix et trib., sur la riv. droite du Loir, à 8 l. N. O. de Blois, 11 N. E. de Tours. Vendôme a 8000 hab., et son cant. 13,950. L'arr. en compte 72,830, répartis en 8 cant. et 110 communes.

VENDRES, b. de Fr., dép. de l'Hérault (*Languedoc*), à 3 l. S. E. de *Béziers* ✉.

VENDRESSE, b. de Fr., dép. des Ardennes (*Champagne*), arr. et à 4 l. S. S. E. de *Mézières* ✉. Fourneaux, fonte et fabr. de bombes et boulets.

VENELLES, vil. de Fr., dép. des Bouches-du-Rhône (*Provence*), arr. et à 2 l. N. d'*Aix* ✉.

VENÉONS (le), pet. riv. du S. E. du dép. de l'Isère (*Dauphiné*), laquelle se jette dans la Romanche.

VENERIE (*Et. sardes*), vil. du Piémont, à 1 l. et un quart N. de Turin. Le roi de Sardaigne y a une maison de plaisance.

VENEZ, anc. pet. v. de Fr., dép. du Tarn (*Languedoc*), arr. et à 3 l. N. de Castres.

VENEZUELA (*Amer. mér.*), un des 4 grands territ. de la Colombie, qui renferme les dép. de Sulia, de l'Apure, de Vénézuela, la partie N. du dép. de l'Orénoque, et la Guyane colombienne.

VENGEONS, b. de Fr., dép. de la Manche (*Normandie*), à 2 l. N. de *Mortain* ✉.

VENIEZ, b. de Fr., dép. de la Vienne (*Poitou*), à demi-l. de *Loudun* ✉.

VENISE (*Emp. d'Autr.*), v. du roy. lombard-vénitien, à l'extrémité sept. de la mer Adriatique, et à 31 l. S. O. de Trieste, 55 S. S. E. de Milan, 90 N. de Rome, 100 S. S. O. de Vienne. Long. E. 10° 0' 45"; lat. N. 45° 25' 35". On y admire l'église et la place St.-Marc, la bibliot., etc. Cette ville, jadis l'une des plus florissantes de l'Europe, est auj. bien déchue. Sa pop. monte à peine à 100,000 hab., et son comm. est anéanti. — (golfe de) ou MER ADRIATIQUE, entre l'Italie, la Croatie et l'Albanie.

VENISY, b. de Fr., dép. de l'Yonne (*Bourgogne*), arr. et à 6 l. E. de Joigny, 1 de *St.-Florentin* ✉.

VENISSIEU, b. de Fr., dép. de l'Isère (*Dauphiné*), à 2 l. S. de *Lyon* ✉ (Rhône).

VENLOO (*Pays-Bas*), v. forte de la Gueldre holl., avec un port fort commode, à 6 l. N. E. de Ruremonde, 16 N. N. E. de Maëstricht. Pop. 4000 hab.

VENOSA (*Naples*), v. de la Basilicate, à 5 l. N. d'Acérenza. Patrie d'Horace.

VENSAT, b. de Fr., dép. du Puy-de-Dôme (*Auvergne*), à 7 l. N. E. de Clermont, 1 d'*Aigueperse* ✉.

VENTEROLLE, b. de Fr., dép. de la Drôme (*Dauphiné*), à 1 l. N. de *Nions* ✉.

VENTHIE (la), b. de Fr., dép. du Pas-de-Calais (*Artois*), c.-l. de cant., arr. et à 3 l. et 1/2 de Béthune, 1 d'*Estaires* ✉ (Nord). Pop. du cant. 14,245 hab.

VER (*Et. suédois*), île sur la côte de Norwège, à 1 l. de l'île Moskoë. — LE PETIT, vil. de Fr., dép. de Seine-et-Oise (*Isle-de-France*), arr. de Corbeil, à 1 l. S. E. d'*Arpajon* ✉. Manuf. de cuivre brut; fabr. d'ustensiles de cuisine.

VERA (*Esp.*), v. du roy. de Grenade, avec un port sur la mer, à 14 l. N. E. d'Alméria.

VÉRA-CRUZ (*Amér. sept.*), un des Etats du Mexique, dont le territ. borde l'extrémité S. O. du golfe du Mexique, sur une longueur d'env. 160 l. Le Rio-Tampico le sépare de l'Etat de Potosi, et le lac Ste.-Anne de celui de Tabasco. Il a pour limites à l'O. les Etats de Queretaro, de Tlascala et d'Oaxaca, dont il est séparé par une chaîne de mont. — v. cap. de l'Etat du même nom, sur le golfe du Mexique, à 65 l. E. de Mexico. Quoiqu'elle n'ait qu'une rade foraine, elle fait un comm. marit. considérable. Cette ville, souvent ravagée par la fièvre jaune, n'a que 7000 hab.

VERAGUA (Santiago de) (*Amér. mér.*), v. de la Colombie, à 30 l. O. de Panama.

VÉRAND (St.-), b. de Fr., dép. du Rhône (*Lyonnais*), arr. de Villefranche, à 2 l. de *Tarare* ✉. Fabr. de toiles.

VERA-PAZ (*Amér. sept.*), l'un des Etats de la républ. de Guatemala. Il est fort peu connu. Sa cap. est Coban.

VERBERIE, pet. v. de Fr., dép. de l'Oise (*Picardie*), à 3 l. S. O. de Compiègne. ✉. Eaux min. Fabr. d'alun et de couperose.

VERCEIL (*Et. sardes*), v. épisc. du Piémont, à 4 l. N. O. de Casal, 14 N. E. de Turin. Sa cathédrale est un très bel édifice. Elle commerce en soie, riz, vins et grains. Pop. env. 16,000 hab.

VERCEL, b. de Fr., dép. du Doubs (*Franche-Comté*), c.-l. de cant., arr. et à 4 l. O. de Baume, 6 E. de *Besançon* ✉. Pop. du cant. 9660 hab.

VERDE (*Fr.*), b. de Corse, près de Cervione, arr. de Corte. *Bastia* ✉.

VERDEN (*Han.*), v. sit. sur l'Aller, à 7 l. S. de Brême. Eaux minérales.

VERDENBERG (*Suisse*), b. du cant. et à 9 l. S. de St.-Gall.

VERDIER (le), b. de Fr., dép. du Tarn (*Languedoc*), à 1 l. d'Alby, 2 de *Gaillac* ✉.

VERDUN, v. forte de Fr., dép. de la Meuse (*Lorraine*); ✉ 🚂; c.-l. de s.-préf., trib. de 1re inst. et de comm. Filat. de coton; papet., verreries, forges; fabr. et comm. considérable de dragées, confitures, liqueurs; tanneries, foulons; comm. de peaux. Cette ville est à 12 l. N. N. E. de Bar-le-Duc, 61 E. de Paris. Elle a 10,000 hab. Son cant. en a 15,480, et l'arr. 74,426, répartis en 7 cant. et 150 communes. — pet. v. de Fr., dép. de Saône-et-Loire (*Bourgogne*); ✉; c.-l. de cant., arr. et à 5 l. N. q. E. de Châlon. Pop. du cant. 15,835 hab. — autre, dép. de Tarn-et-Garonne (*Armagnac*), c.-l. de cant., arr. et à 6 l. S. S. E. de Castel-Sarrazin, 2 de *Grizolles* ✉. Manuf. de cadis; tanneries. 4300 hab. Pop. du cant. 11,730.

VERFEIL, pet. v. de Fr., dép. de la H.-Garonne (*Languedoc*), c.-l. de cant., arr. et à 4 l. N. E. de *Toulouse* ✉. Pop. du cant. 4900 hab.

VERGATO (*Italie*), b. des Etats de l'Eglise, à 4 l. S. O. de Bologne.

VERGENNES (*Amér. sept., Et.-Un.*),

pet. v. de l'Etat de Vermont, a 17 l. N. de Rutland, 15 S. S. E. de Platsbourg.

VERGNE (la), b. de Fr., dép. de la Charente-Inf. (*Saintonge*), arr. et cant. de *St.-Jean-d'Angély* ✉.

VERGY, vil. de Fr., dép. de la Côte-d'Or (*Bourgogne*), arr. et à 5 l. S. O. de Dijon, 1 de *Nuits* ✉.

VERIGNON, vil. de Fr., dép. du Var (*Provence*), arr. et au N. E. de Barjols, cant. d'*Aups* ✉.

VERINES, b. de Fr., dép. de la Charente-Inf. (*Aunis*), à 5 l. E. de *la Rochelle* ✉.

VERKOTOURIÉ (*Russie d'Eur.*), v. c.-l. d'un cercle du gouv. de Perm, à 50 l. N. d'Ekaterinenbourg. Long. E. 55° 45'; lat. N. 58° 55'.

VERMAND, b. de Fr., dép. de l'Aisne (*Picardie*), c.-l. de cant., arr. et à 3 l. N. O. de *St.-Quentin* ✉. Pop. du cant. 12,000 hab.

VERMANDOIS, anc. pet. contrée de France, qui forme la partie N. O. du dép. de l'Aisne.

VERMANTON, pet. v. de Fr., dép. de l'Yonne (*Bourgogne*); ✉; c.-l. de cant., arr. et à 4 l. et 1/2 S. E. d'Auxerre. Son comm. consiste en vins et en bois. Pop. du cant. 10,751 hab.

VERMONT (*Amér. sept., Et.-Un.*), un des Etats de la républ. Sa superficie est de 1777 l. carrées. Il est borné, N. par le B.-Canada, E. par l'Etat de New-Hampshire, dont la riv. de Connecticut le sépare, S. par le Massachussetts, O. par le New-York. Long. occ. de 74° à 75; lat. N. 42° 44' 45". On y récolte beaucoup de céréales, du chanvre et du lin. Les pâturages y sont bons, et nourrissent de nombreux bestiaux. Pop. 235,764 individus. Montpellier, chef-lieu.

VERN, b. de Fr., dép. de Maine-et-Loire (*Anjou*), à 3 l. S. de *Segré* ✉. — autre au dép. de la Dordogne (*Périgord*), à 5 l. S. de *Périgueux* ✉.

VERNAISON, vil. de Fr., dép. du Rhône, arr. et à 3 l. S. de *Lyon* ✉.

VERNANTOIS, vil. de Fr., dép. de la Loire (*Beaujolais*), à 1 l. E. S. de *Roanne* ✉.

VERNE, vil. de Fr., dép. du Doubs (*Franche-Comté*), arr. et à 1 l. N. de *Baumes-lès-Dames* ✉.

VERNÈGUES, vil. de Fr., dép. des Bouches-du-Rhône (*Provence*), à 2 l. N. O. de *Lambesc* ✉.

VERNEIL-LE-FOURIER, b. de Fr., dép. de Maine-et-Loire (*Anjou*), arr. et à 6 l. S. E. de Baugé, 4 N. E. de *Saumur* ✉.

VERNET, vil. de Fr., dép. de l'Allier (*Bourbonnais*), à 3 l. S. de *St.-Pourçain* ✉.

VERNEUIL, pet. v. de Fr., dép. de l'Eure (*Perche*); ✉ 🐎; c.-l. de cant., arr. et à 9 l. S. S. O. d'Evreux. Long. occ. 1° 24' 15"; lat. N. 48° 44' 10". Pop. 4500 hab. Forges, fourneaux, tuileries, tanneries; fabr. de toiles, etc. Pop. du cant. 11,065 hab. — pet. v. de Fr., dép. de l'Allier (*Bourbonnais*), arr. et à 7 l. N. de *Gannat* ✉. Long. O. 0° 53'; lat. N. 46° 21'. — b. de Fr., dép. d'Indre-et-Loire (*Touraine*), à 3 l. S. de *Loches* ✉. — autre, dép. de la H.-Vienne (*Limousin*); à 2 l. et 1/2 O. de *Limoges* ✉. — autre, dép. de la Marne (*Champagne*), près de *Dormans* ✉. — SUR OISE, pet. v. de Fr., dép. de l'Oise (*Picardie*), à 2 l. N. O. de *Senlis* ✉.

VERNIE, b. de Fr., dép. de la Sarthe (*Maine*), à 3 l. S. de *Fresnay* ✉.

VERNIER (*Suisse*), vil. du cant. et à 1 l. et 1/2 O. O. N. de Genève.

VERNISSON, riv. de Fr., dép. du Loiret. Elle se jette dans le Loing, au N. de Montargis.

VERNON, pet. v. de Fr., dép. de l'Eure (*Normandie*); ✉ 🐎; c.-l. de cant., arr. et à 6 l. E. q. N. d'Evreux, 20 O. q. N. de Paris. Long. occ. 0° 53'; lat. N. 49° 5'. Pop. de la v. 4800 hab., et du cant. 9600. Comm. de grains et farines; fabr. de velours de coton, indiennes, toiles, cuirs, etc. — b. de Fr., dép. de la Vienne (*Poitou*), à 5 l. S. de *Poitiers* ✉. — v. de l'Etat de New-York, comté d'Onéida (*Amér. sept., Et.-Un.*), à 7 l. O. d'Utica. — autre, dans le Connecticut, comté de Tolland.

VERNOUX, b. de Fr., dép. de l'Ardèche (*Vivarais*); ✉ 🐎; c.-l. de cant., arr. et à 6 l. S. O. de Tournon. Pop. du cant. 10,366 h. — autre, dép. d'Indre-et-Loire (*Touraine*), à 3 l. E. E. N. de *Tours* ✉.

VERNY, b. de Fr., dép. de la Moselle (*Lorraine*), c.-l. de cant., arr. et à 3 l. S. E. de *Metz* ✉. Pop. du cant. 13,495 hab.

VÉROLI, *Verulæ* (*Italie*), pet. v. épisc. des Etats de l'Eglise, sur la riv. de Cosa et à 2 l. N. E. de Frosinone. Long. E. 11° 5' 31"; lat. N. 41° 42' 40".

VERON, b. de Fr., dép. de l'Yonne (*Bourgogne*), arr. et à 2 l. S. de *Sens* ✉.

VÉRONE (*Emp. d'Autr.*), v. du roy. lombard-vénitien, sur l'Adige, à 18 l. O. de Padoue, 8 N. de Mantoue. Long. E. 8° 41'; lat. N. 45° 26' 7". Cette ville:

dont la pop. s'élève à 50,000 hab., est remarquable par ses beaux monumens en marbre, et son amphithéâtre antique parfaitement conservé, qui pouvait contenir 24,000 personnes. Evêché, académie de peinture, lycée, gymnase. Manuf. de soieries et lainages; comm. d'huile, vin, soie, etc. Patrie de Paul Véronèse, de Maffei, de Fracastor. — La prov. de Vérone ou le Véronèse est très fertile. Elle a 123 l. carrées de superficie, et sa pop. s'élève à 285,000 hab. Elle est arrosée par l'Adige.

VERPILIÈRE, b. de Fr., dép. de l'Isère (*Dauphiné*); ✉; c.-l. de cant., arr. et à 5 l. N. E. de Vienne. Pop. du cant. 12,162 hab.

VERRIÈRES, b. de Fr., dép. de la Marne (*Champagne*), arr. et à demi-l. de *Ste.-Menehould* ✉. — autre, dép. de la Vienne (*Poitou*), à 6 l. S. E. de *Poitiers* ✉. Forges. — autre, dép. de Seine-et-Oise (*Isle-de-France*), à 4 l. S. O. de Paris, 1 de *Trapes* ✉.

VERRO (*Russie d'Eur.*), v. sit. dans le gouv. et à 50 l. N. E. de Riga.

VERRUE, b. de Fr., dép. de la Vienne (*Poitou*), à 5 l. S. E. de Loudun, 2 de *Mirebeau* ✉.

VERRUYE, b. de Fr., dép. des Deux-Sèvres (*Poitou*), arr. et à 4 l. S. O. de Parthenay, 3 de *St.-Maixent* ✉.

VERSAILLES, v. de Fr., dép. de Seine-et-Oise (*Isle-de-France*); ✉. Evêché suffragant de Paris, c.-l. de préf., trib. de 1re inst. et de comm.; école milit. de cavalerie. Filat. de coton, manuf. de bougie, tannerie, pépinières; comm. de bois, de blé, et d'épiceries. Foires de 5 jours, les 1er mai, 25 août, 19 octobre. Chât. royal magnifique, galerie de tableaux, jardins superbes, eaux admirables. Pop. 28,000 hab. Collége, séminaire, bibliot. publ. L'arr. de Versailles contient 123,466 hab., répartis en 10 cant. et 115 communes. Les 2 cant. de la ville ont ensemble 33,500 hab. — autre (*Amér. sept., Et.-Un.*), à 4 l. S. O. q. S. de Lexington.

VERSAT, pet. v. de Fr., dép. de la H.-Vienne (*Limousin*), à 3 l. de Limoges.

VERSILLAC, b. de Fr., dép. de la Creuse (*Limousin*), à 1 l. N. de *la Souterraine* ✉.

VERSOIX (*Suisse*), v. du cant. de Genève et à 1 l. N. de cette ville. Fabr. de lampes, lustres, cabarets, urnes à thé, enseignes vernies, ouvrages en métaux vernis, machines à copier les lettres, niveaux d'eau, fanaux, lanternes; fabr. de liqueurs.

VERTAISON, b. de Fr., dép. du Puy-de-Dôme (*Auvergne*), c.-l. de cant., arr. et à 4 l. E. de Clermont, 2 de *Billom* ✉. Pop. du cant. 12,484 hab.

VERTE (île), pet. île à l'entrée de la baie de Concarneau, dép. du Finistère (*Bretagne*). — pet. île au N. de la partie S. E. de l'île de Cuba (*Antilles*). Lat. N. 21° 55'; long. O. 79° 57' 30".

VERTEILLAC, b. de Fr., dép. de la Dordogne (*Périgord*), c.-l. de cant., arr. et à 3 l. N. N. E. de *Riberac* ✉. Pop. du cant. 12,203 hab.

VERTEUIL, b. de Fr., dép. de Lot-et-Garonne (*Guyenne*), à 2 l. N. de Tonneins. Pop. 1800 hab. — pet. v. de Fr., dép. de la Charente (*Angoumois*), à 1 l. S. de *Ruffec* ✉.

VERTOU, b. de Fr., dép. de la Loire-Inf. (*Bretagne*), sur la Sèvre, c.-l. de cant., arr. et à 2 l. S. E. de *Nantes* ✉. Pop. du cant. 12,300 hab.

VERTUS, v. de Fr., dép. de la Marne (*Champagne*); ✉; 2200 hab.; c.-l. de cant., arr. et à 7 l. de Châlons. Long. E. 1° 40' 10"; lat. N. 48° 54' 27". Pop. du cant. 7733 hab. — vil. à 1 l. N. de Paris. *Banlieue.*

VERUA (*Et. sardes*), pet. v. du Piémont, près du Pô, à 8 l. N. E. de Turin.

VERVIERS (*Pays-Bas*), v. de la prov. et à 6 l. E. S. de Liége. Manuf. de draps estimés, teintureries. Pop. env. 10,000 h.

VERVINS, pet. v. de Fr., dép. de l'Aisne (*Picardie*); ✉; c.-l. de s.-préf., trib. de 1re inst. Comm. de toiles considér., bonneterie, papet., verrerie. Elle est à 8 l. N. N. E. de Laon, 41 N. de Paris. Vervins a 2700 hab., et son cant. 16,540; l'arr. en compte 101,406, répartis en 8 cant. et 134 communes.

VERZUOLO (*Et. sardes*), pet. v. du Piémont, à 2 l. S. de Saluces.

VERZY, b. de Fr., dép. de la Marne (*Champagne*), c.-l. de cant., arr. et à 4 l. S. E. de *Reims* ✉. Récolte de bons vins. Pop. du cant. 11,554 hab.

VESCOVATO (*Fr.*), b. de Corse, à 5 l. S. de *Bastia* ✉.

VÉSELISE, pet. v. de Fr., dép. de la Meurthe (*Lorraine*); ✉; c.-l. de cant., arr. et à 5 l. S. de de Nancy. Fabr. de cotonnades, siamoises; tanneries. Pop. du cant. 13,000 hab.

VESLE, riv. de Fr., dép. de la Marne (*Champagne*). Elle prend sa source entre Châlons et Ste.-Menehould, et se jette dans l'Aisne à 2 l. E de Soissons.

VESOUL, v. de Fr., dép. de la H.-

Saône (*Franche-Comté*), près de la riv. de Durgeon; c.-l. de préf.; ✉ ☎. Trib. de 1re inst., collége, salle de spectacle, bibl. publ. Comm. de fers, cuirs, quincaillerie, chapellerie, pelleterie. Cette v. est à 9 l. N. q. E. de Besançon, 85 E. S. E. de Paris (dist. lég. 354 kil.; on paie 43 postes 1/2). Vesoul a 5708 hab., et son cant. 15,754; l'arr. en compte 110,770, répartis en 10 cant. et 212 communes.

VÉSUVE, *Vesuvius* (*Naples*), mont. volcanique, à 3 l. N. de Naples. Elle s'élève à 3700 pieds au-dessus de la mer. Aux environs du Vésuve, on recueille le vin dit *Lacryma-Christi*.

VETRALLA (*Italie*), pet. v. des Etats de l'Eglise, à 2 l. de Viterbe.

VETSCHAU (*Prusse*), pet. v. de la B.-Lusace, sur la Sprée, à 10 l. N. de Cottbus.

VEUDRE (le), b. de Fr., dép. de l'Allier (*Bourbonnais*), arr. et à 5 l. N. O. de *Moulins* ✉.

VEUFVES, b. de Fr., dép. d'Indre-et-Loire (*Touraine*), à 3 l. N. E. d'*Amboise* ✉.

VEULLES, b. de Fr., dép. de la Seine-Inférieure (*Normandie*), avec un pet. p. de mer, arr. et à 7 l. N. d'Yvetot, 5 O. q. S. de *Dieppe* ✉.

VEUVEY, vil. de Fr., dép. de la Côte-d'Or (*Bourgogne*), arr. et à 4 l. N. q. O. de *Beaune* ✉.

VEVAY (*Suisse*), v. du cant. de Vaud, sur le lac de Genève, à 5 l. S. E. de Lausanne, 15 E. N. de Genève. Fabr. de cuirs, d'horlogerie, de joailleries, de chapeaux. Comm. considérable de fromages. Pop. env. 4000 hab.

VEXIN (le), anc. pet. contrée de Fr., dans l'Isle-de-France, enclavée dans les dép. de l'Eure, de l'Oise, et de Seine-et-Oise.

VEYGNE, b. de Fr., dép. d'Indre-et-Loire (*Touraine*), sur la rive gauche de l'Indre, à 5 l. S. S. E. de *Tours* ✉.

VEYNES, b. de Fr., dép. des H.-Alpes (*Dauphiné*); ✉; c.-l. de cant., arr. et à 5 l. O. de Gap. Gr. comm. de laines. Pop. du cant. 3900 hab.

VEYRE, pet. v. de Fr., dép. du Puy-de-Dôme (*Auvergne*), c.-l. de cant., arr. et à 3 l. S. E. de *Clermont* ✉. Pop. du cant. 13,714 hab.

VEYSSILIEU, b. de Fr., dép. de l'Isère (*Dauphiné*), arr. et à 5 l. N. O. de la Tour-du-Pin, 1 et 1/2 S. S. O. de *Crémieu* ✉.

VEZ, *Vadum*, vil. de Fr., dép. de l'Oise (*Valais*), arr. de Senlis, cant. de *Crépy* ✉.

VEZELAIS, vil. de Fr., dép. du H.-Rhin (*Alsace*), à 1 l. E. de *Befort* ✉.

VÉZELAY, *Vicelianum*, v. de Fr., dép. de l'Yonne (*Bourgogne*); ✉; c.-l. de cant., arr. et à 3 l. O. d'Avallon. Eaux min. et salées. Pop. du cant. 11,256 hab.

VEZENOBRE, b. de Fr., dép. du Gard (*Languedoc*); c.-l. de cant., arr. et à 2 l. S. E. d'*Alais* ✉. Pop. du cant. 5604 h.

VÉZÈRE, riv. de Fr., qui descend des mont. qui séparent la Corrèze et la Creuze, et se jette dans la Dordogne à Limeuil.

VEZINES, b. de Fr., dép. de l'Yonne (*Bourgogne*), arr. et à 1 l. N. O. de *Tonnerre* ✉.

VEZINS, b. de Fr., dép. de Maine-et-Loire (*Anjou*), arr. et à 5 l. S. E. de Beaupréau, 3 N. E. de *Cholet* ✉. Toileries et fabr. d'étoffes de laine. — autre au dép. de l'Aveyron (*Rouergue*), c.-l. de cant., arr. et à 5 l. N. O. de *Milhaud* ✉. Pop. du cant. 5412 hab.

VEZOUZE (la), pet. riv. de la partie or. du dép. de la Meurthe (*Lorraine*), laquelle se jette dans la Meurthe, près de Lunéville.

VEZZANIE-PIETROSO (*Fr.*), b. de l'île de Corse, à 4 l. S. E. de Corte, 12 S. q. O. de *Bastia* ✉.

VIADA-DU-TARN (le), b. de Fr., dép. de l'Aveyron (*Rouergue*), arr. et à 4 l. O. de *Milhaud* ✉.

VIALLAS, pet. v. de Fr., dép. de la Lozère (*Gévaudan*), arr. et à 6 l. E. de Florac, 3 S. de *Villefort* ✉. Mines d'argent, de plomb et d'antimoine. Pop. 2000 hab.

VIANA (*Esp.*), pet. v. de la Navarre, près la rive gauche de l'Ebre, à 7 l. O. S. d'Estella, 14 S. O. de Pampelune. — (*Portug.*), pet. v. forte de la prov. d'Entre-Duero-e-Minho, à 5 l. S. O. de Ponte-de-Lima, 8 N. O. de Braga. Ecole milit. Pop. env. 7000 hab. — autre dans la prov. d'Alentejo, à 6 l. S. O. d'Evora, 16 E. q. S. de Setuval.

VIANAN (*Pays-Bas*), pet. v. de Hollande, à 10 l. E. de Rotterdam, 4 S. d'Utrecht.

VIA-REGGIO (*Italie*), pet. v. et port de mer de la princip. de Lucques, à 5 l. O. de cette ville, 4 N. q. O. de Pise.

VIAS, b. de Fr., dép. de l'Hérault (*Languedoc*), à 3 l. E. S. de *Béziers* ✉.

VIATKA (*Russie d'Eur.*), v. archiépisc., c.-l. du gouv. de son nom, à 80 l. O. N. de Perm, 70 N. E. de Casan, 260 E. S. de Pétersbourg. Long. E. 42° 50'; lat. N. 58° 20'. Elle fait un comm. actif.

Pop. env. 10,000 hab. Le gouv. de Viatka se divise en 10 cercles. Il est montagneux et marécageux. Il fournit blé, miel, lin, cire, suif, cuir, bois de construction et toutes sortes de graines. Il y existe des fonderies de fer.

VIAUD (St.-), vil. de Fr., dép. de la Loire-Inf. (*Bretagne*), arr. et à 1 l. S. de *Paimbœuf* ✉.

VIBERO (*Esp.*), pet. v. de Galice, près de la riv. de Landrove, qui forme à son emb. dans l'Océan un bon port, à 6 l. N. de Mondonedo, 30 N. E. de Sant-Iago-de-Compostelle.

VIBRAYE, *Vicus Braiæ*, pet. v. de Fr., dép. de la Sarthe (*Maine*), c.-l. de cant., arr. et à 4 l. N. de *St.-Calais* ✉. Pop. du cant. 7644 hab.

VIC, pet. v. de Fr., dép. de la Meurthe (*Lorraine*); ✉, avec just. de paix et trib.; c.-l. de cant., arr. et à 1 l. S. E. de Château-Salins, 5 N. de Lunéville. Salines. Pop. de la v. 3100 hab.; du cant. 15,100. — BIGORRE, pet. v. de Fr., dép. des H.-Pyrénées (*Gascogne*); ✉; c.-l. de cant., arr. et à 4 l. N. de Tarbes. Pop. cant. 8620 hab. — SUR AISNE, b. de Fr., dép. de l'Aisne (*Picardie*); ✉; c.-l. de cant., arr. et à 4 l. O. de Soissons. Pop. du cant. 9873 hab. — SUR ALLIER, b. de Fr., dép. du Puy-de-Dôme (*Auvergne*), c.-l. de cant., arr. et à 4 l. S. E. de Clermont, 3 N. d'*Issoire* ✉. Pop. du cant. 14,636. — SUR CERÉ, pet. v. de Fr., dép. du Cantal (*Auvergne*); ✉; c.-l. de cant., arr. et à 5 l. E. N. d'Aurillac, 7 S. O. de Murat. Eaux minérales. Pop. du cant. 12,044 hab. — DESSOS, b. de Fr., dép. de l'Ariége (*Pays-de-Foix*), c.-l. de cant., arr. et à 6 l. S. q. O. de Foix, 3 S. E. de *Tarascon* ✉. Pop. du cant. 8290 hab. — LE FESQ, vil. de Fr., dép. du Gard (*Languedoc*), à 5 l. O. de *Nismes* ✉. — SUR LOSSE, pet. v. de Fr., dép. du Gers (*Gascogne*), ✉; c.-l. de cant., arr. et à 6 l. N. O. d'Auch. Comm. d'eaux-de-vie. Pop. de la v. 4670 hab., du cant. 10,414.

VICEGRAD (*Emp. d'Autr.*), pet. v. de la B.-Hongrie, à 4 l. N. de Bude.

VICENCE (*Emp. d'Autr.*), v. épisc. du roy. lombard-vénitien, à 8 l. O. S. de Trévise, 15 O. N. de Venise. Elle renferme de beaux édifices, ouvrages de l'architecte Palladio, qui y est né. Fabr. de soieries et de draps. Pop. env. 24,000 hab.

VICH, *Vicus* (*Esp.*), pet. v. épisc. de Catalogne, à 14 l. N. de Barcelonne. Fabr. de cuirs, de chapeaux et de draps. Pop. 8000 hab.

VICHEREY, b. de Fr., dép. des Vosges (*Lorraine*), arr. et à 4. E. q. N. de *Neufchâteau* ✉.

VICHY, pet. v. de Fr., dép. de l'Allier (*Bourbonnais*), arr. et 5 l. S. O. de la Palisse, 1 S. O. de *Cusset* ✉, 85 S. q. E. de Paris. Eaux minérales très renommées.

VICO (*Et. sardes*), vil. du Piémont, à une 1/2 l. S. de Mondovi. — autre dans le même pays, à 3 l. O. N. d'Ivrée.

VICOVARO (*Italie*), pet. v. des Etats de l'Eglise, à 2 l. S. E. de Tivoli.

VICQ, b. de Fr., dép. de l'Indre (*Berry*), à 3 l. de *la Châtre* ✉.

VICTOR-EN-CAUX (St.-), b. de Fr., de la Seine-Inf. (*Normandie*), à 6 l. N. de *Rouen* ✉.

VICTURNIEN (St.-), b. de Fr., dép. de la H.-Vienne (*Limousin*), à 6 l. S. E. de Confolens, 2 de *St.-Junien* ✉.

VIDIGUERA (*Portug.*), pet. v. de l'Alentéjo, à 6 l. N. de Beja.

VIDOUBLE, pet. riv. de Fr. qui passe à Sommières et à Lunel, et sépare les dép. de l'Hérault et du Gard.

VIEDENBUCK (*Et. pruss.*), v. du gr.-duché du B.-Rhin, à 2 l. N. E. de Stromberg, 6 S. E. de Munster.

VIELLA (*Esp.*), pet. v. de Catalogne dans la vallée d'Aran, à 15 l. O. N. O. d'Urgel.

VIEILLE, b. de Fr., dép. des H.-Pyrénées (*Armagnac*), c.-l. de cant., arr. et à 7 l. S. E. de Bagnères-de-Bigorre, 2 d'*Arreau* ✉. Pop. du cant. 3213 hab.

VIEILLE-VIGNE, pet. v. de Fr., dép. de la Loire-Inf. (*Bretagne*), arr. et à 7 l. S. de Nantes, près de *Montaigu* ✉ (Vendée). Fabr. de toiles et coutils. Pop. 4000 hab.

VIELMUR, pet. v. de Fr., dép. du Tarn (*Languedoc*), c.-l. de cant., arr. et à 2 l. N. de *Castres* ✉. Pop. du cant. 5240 hab.

VIENNE (*Allem.*), v. cap. de l'Autriche et de toute la monarchie autrichienne, et depuis long-temps la résidence des empereurs. C'est le siége d'un archevêché. Elle possède une université, plusieurs académies, une bibliot. publ. très considérable, un cabinet d'antiques et de médailles, un cabinet d'histoire naturelle, deux jardins botaniques, des musées, etc. L'industrie consiste principalement en manuf. de glaces et porcelaines, velours, soieries, toiles imprimées, rubans, aiguilles, quincaillerie, bijouterie, fleurs artificielles, voitures. La ville de Vienne, proprement dite, est fort peu remarquable, mais ses faubourgs sont généralement bien bâtis. On peut citer au

nombre des édifices qui méritent d'être distingués, le palais impérial, l'hôtel de ville, le grand arsenal, l'hôtel des monnaies, la chancellerie de guerre, l'hôtel des invalides, les casernes. Le Prater et l'Augarten sont deux promenades agréables et très fréquentées. L'usance des lettres de change sur Vienne est de 14 jours après l'acceptation; celles à demi-usance, à une ou plusieurs usances, à tant de jours de date; celles payables au commencement ou à la fin d'un mois, et celles à 8 jours jouissent de 3 jours de grâce, qui commencent le jour qui suit l'échéance; celles qui sont payables à vue ou au-dessous de 8 jours de vue et à jour fixe ne jouissent d'aucun jour de grâce. Vienne donne 22 kreutzers et demi pour 1 franc. 100 mètres font 12,621 aunes de Vienne. Les monnaies d'or d'Allemagne qui y ont cours sont : le double ducat, val. 23 fr. 20 c.; ducat, 11 fr. 60 c.; double souverain, 34 fr. 90 c.; souverain, 17 fr. 45 c.; double maximilien, 29 fr. 92 c.; maximilien, 14 fr. 96 c.; demi-maximilien, 7 fr. 48 c.; carolin ou 3 florins, 24 fr. 75 c.; demi-carolin ou demi-florin, 12 fr. 37 c.; quart de carolin, 6 fr. 16 c.; florin, 8 fr. 25 c.; 10 thalers de Saxe, 40 fr. 89 c.; 5 thalers, 20 fr. 44 c.; 2 thalers et demi, 10 fr. 20 c. Celles d'argent sont : le rixdale ou écu de convention, 5 fr. 4 c.; demi-rixdale ou florin, 2 fr. 49 c.; 24 et 20 kreutzers, 76 c.; 12 et 10 kreutzers, 38 c.; 6 et 5 kreutzers, 19 c.; couronne de Brabant, 5 fr. 57 c.; demi-couronne, 2 fr. 78 c.; quart de couronne, 1 fr. 39 c.; huitième de couronne, 69 c.; florin, 1 fr. 76 c.; demi-florin, 89 c.; double escalin, 1 fr. 5 c.; escalin, 52 c.; plaquette ou demi-escalin, 24 c.; pièce de 5 sous, 32 c.; *id.* de 2 sous et demi, 16 c.; batz ou 4 kreutzers, 18 c.; kreutzers, 4 c. Vienne est sur le Danube, à 16 l. O. de Presbourg, 185 N. E. de Rome, 225 S. E. d'Amsterdam, 306 E. de Paris, 390 S. E. de Londres, 420 N. E. de Madrid, 280 N. O. de Constantinople, 450 S. O. de St.-Pétersbourg, 250 S. de Stockholm, 200 S. E. de Copenhague. Pop. 230,000 hab. Long. E. 14° 2' 30"; lat. N. 48 12' 40". *L'affranchissement des lettres de France est forcé jusqu'à Huningue seulement.* — v. de Fr., dép. de l'Isère (*Dauphiné*), sur la rive gauche du Rhône, ✉ ; c.-l. de s.-préf., trib. de 1re inst. et de comm.; chambre des manuf., bourse de comm. Fabr. de ratines, toiles, ouvrages en acier et en cuivre, papier vélin très estimé, Verreries, martinets et fourneaux. La cathédrale est un fort beau monument gothique. Cette ville est à 6 l. S. de Lyon, 16 N. O. de Grenoble. Vienne a 12,000 hab., et ses deux cant. 25,820; l'arrond. en compte 124,500, répartis en 10 cant. et 132 communes. — (la), *Vigenna*, riv. de Fr. qui a sa source au dép. de la Corrèze, traverse les dép. de la H.-Vienne, Vienne, Indre-et-Loire, et se jette dans la Loire à Candes, un peu au-dessus de Saumur. — (dép. de la), formé du H.-Poitou. Il est borné, N. par les dép. de Maine-et-Loire et d'Indre-et-Loire; E. par ceux d'Indre-et-Loire, de l'Indre et de la H.-Vienne, S. par ceux de la H.-Vienne et de la Charente, O. par celui des Deux-Sèvres. Il se divise en 5 arr., Poitiers, préf., Châtellerault, Loudun, Montmorillon, Civray; 31 cant. ou just. de paix, 312 communes. 12e div. milit.; évêché et cour royale de Poitiers. Ce départ. a 691,012 hect., dont 57,808 en forêts, et 33,000 en vignes. Le revenu territ. est estimé à 12,082,000, et la pop. à 260,700 hab. Sol très varié, blé, grains, vin, chanvre, lin, légumes et fruits. Il y existe d'excellens pât. et de très belles forêts. Le poisson, le gibier et la volaille y sont abondans. Mines de fer, d'antimoine et de charbon de terre. Fabr. de coutelleries, bonneteries, toiles, étoffes de laine, tanneries et papeteries. Le défaut de communications s'oppose aux développemens du commerce. La graine de trèfle et de sainfoin, la cire et le miel, en sont les articles les plus importans. — (dép. de la H.-), formé d'une partie du Limousin. Il est borné, N. par les dép. de la Creuse, de l'Indre et de la Vienne, E. par celui de la Creuse, S. par ceux de la Corrèze et de la Dordogne, O. par ceux de la Dordogne, de la Charente et de la Vienne. Il se divise en 4 arr., Limoges, préf., Bellac, Rochechouart, St.-Yrieix; 27 cant. ou just. de paix; 223 communes; 21e div. milit.; évêché et cour royale de Limoges. Ce dép. a 572,952 hect., dont 22,023 en forêts, et 2970 en vignes. Le revenu territorial est estimé à 8,189,000 fr., et la pop. à 272,330 hab. Le sol, généralement sablonneux, produit peu de céréales. Les pâturages sont bons, et on y élève beaucoup de bestiaux. Il y a des mines de fer, cuivre, plomb, antimoine, charbon de terre, une mine d'étain et des carrières de marbre. L'industrie consiste en fabr. de grosses draperies, papeteries, clouteries, faïenceries, blanchisseries de cire, tréfileries, épingleries, ustensiles de cuivre, chaudronnerie. — LE CHÂTEAU, b. de Fr., dép. de la Marne

(*Champagne*), à 2 l. N. de *Ste. Menehould* ✉.

VIERADEN (*Prusse*), pet. v. de la rég. de Potsdam, à 8 l. S. O. de Stettin.

VIERGES (les) (*Antilles*), groupe d'une vingtaine d'îles dans le golfe du Mexique, à l'E. de Porto-Rico. St.-Thomas et St.-Jean, aux Danois, sont les seules habitées.

VIERZON, v. de Fr., dép. du Cher (*Berry*), au confluent du Cher et de l'Yèvre; ✉ 🖃; c.-l. de cant., arr. et à 7 l. N. O. de Bourges. Forges et fonderies nombreuses, tanneries; manuf. de porcelaine et de poterie; comm. de fers, aciers, tôles, merrains. Pop. de la v. 4160 hab.; du cant. 13,630.

VIESSOIS, b. de Fr., dép. du Calvados (*Normandie*), à 2 l. E. de *Vire* ✉.

VIESTI (*Naples*), v. de la Capitanate, sur le golfe de Venise, à 10 l. N. E. de Manfredonia, 47 N. E. de Naples.

VIEUX, vil. de Fr., dép. du Calvados (*Normandie*), à 2 l. S. q. O. de *Caen* ✉. — MAISONS, b. de Fr., dép. de l'Aisne (*Picardie*), arr. et à 4 l. S. de *Château-Thierry* ✉. — MARCHÉ, vil. de Fr., dép. des Côtes-du-Nord (*Bretagne*), c.-l. de cant., arr. et à 2 l. et 1/2 S. de *Lannion* ✉. Pop. du cant. 16,680 hab.

VIF, b. de Fr., dép. de l'Isère (*Dauphiné*), c.-l. de cant., arr. et à 4 l. S. de Grenoble, 2 O. O. S. de *Vizilles* ✉. Pop. du cant. 12,354 hab.

VIGAN (le), pet. v. de Fr., dép. du Gard (*Languedoc*), ✉; c.-l. d'arr. avec just. de paix et trib., à 9 l. O. O. S. d'Alais, 15 N. O. de Nismes. Chambre consult. des manuf. Fabr. de bas de soie, verrerie, papeterie. Le Vigan a 4303 hab., et son cant. 13,236. L'arr. en compte 61,200, répartis en 10 cant. et 81 communes.

VIGEAN (le), b. de Fr., dép. de la Vienne (*Poitou*), arr. et à 7 l. E. de Civray, vis-à-vis *l'Ile-Jourdain* ✉. — autre, dép. du Cantal (*Auvergne*), à 1 quart de l. de *Mauriac* ✉.

VIGEOIS, b. de Fr., dép. de la Corrèze (*Limousin*), c.-l. de cant., arr. et à 6 l. N. de Brives, 1 S. d'*Uzerche* ✉. Pop. de la v. 2400 hab.; du cant. 7264.

VIGEVANO (*Et. sardes*), pet. v. du Piémont, à 4 l. S. E. de Novarre.

VIGGIANO (*Fr.*), vil. de l'île de Corse, arr. de Sartène. *Bastia* ✉.

VIGNACOUR, b. de Fr., dép. de la Somme (*Picardie*), à 3 l. N. N. O. d'*Amiens* ✉.

VIGNALE (*Fr.*), b. de l'île de Corse, près de la mer, arr. et à 9 l. S. E. de Corte, 16 S. de *Bastia* ✉.

VIGNANELLA (*Italie*), b. des Etats de l'Eglise, à 4 l. et 1/2 E. q. S. de Viterbe.

VIGNE-DE-MARTHE (*Amér. sept., Et.-Un.*), île sit. sur la côte et dépendant de l'Etat de Massachussetts, à l'O. de l'île de Nantucket. Elle a 8 l. de longueur sur 3 de largeur. Elle est bien peuplée, et cultivée avec soin. Edgartown, c.-l.

VIGNEULLES-LÈS-HATTON-CHATEL, b. de Fr., dép. de la Meuse (*Lorraine*), c.-l. de cant., arr. et à 6 l. N. E. de Commercy, 3 N. E. de *St.-Mihiel* ✉. Pop. du cant. 10,720 hab.

VIGNEUX, vil. de Fr., dép. de la Loire-Inf. (*Bretagne*), arr. et à 4 l. E. de *Savenay* ✉.

VIGNOLLES, b. de Fr., dép. de la Charente (*Angoumois*), arr. et cant. de *Barbézieux* ✉.

VIGNORY, *Vangiorivus*, pet. v. de Fr., dép. de la H.-Marne (*Champagne*); ✉; c.-l. de cant., arr. et à 5 l. N. de Chaumont. Pop. du cant. 6103 hab.

VIGNOT, b. de Fr., dép. de la Meuse (*Lorraine*), arr. et à demi-l. de *Commercy* ✉.

VIGNY, vil. de Fr., dép. de Seine-et-Oise (*Beauce*), arr. et à 3 l. O. q. N. de *Pontoise* ✉.

VIGO, *Vicus Spacorum* (*Esp.*), v. de la Galice, sur l'Océan, à 9 l. N. de Tuy, 10 S. de Sant-Iago de Compostelle. Long. occ. 10° 53′ 45″; lat. N. 42° 13′ 20″. Elle est sur une baie, avec un très bon port. Pop. env. 3600 hab.

VIGON ou VIGONO (*Et. sardes*), vil. du Piémont, à 4 l. E. q. S. de Pigneroles.

VIGY, b. de Fr., dép. de la Moselle (*Lorraine*), c.-l. de cant., arr. et à 3 l. N. E. de *Metz* ✉. Pop. du cant. 9533 habitans.

VIHIERS, b. de Fr., dép. de Maine-et-Loire (*Anjou*); ✉; c.-l. de cant., arr. et à 8 l. O. q. S. de Saumur. Pop. du cant. 15,142 hab.

VILAINE, riv. de Fr. qui prend sa source près d'Ernée, au dép. de la Mayenne, et se jette dans la mer vis-à-vis l'île de Mai, dans le dép. du Morbihan.

VILAINES, b. de Fr., dép. de la Côte-d'Or (*Bourgogne*), arr. et à 5 l. S. q. O. de *Châtillon-sur-Seine* ✉.

VILAMPLIN, b. de Fr., dép. d'Eure-et-Loir (*Dunois*), à 5 l. E. S. de *Châteaudun* ✉.

VILBERNIER, b. de Fr., dép. de

Maine-et-Loire (*Anjou*), arr. et à 1 l. E. de *Saumur* ✉.

VILLA ou VILLAR-DEL-REY (*Esp.*), pet. v. de l'Estramadoure, à 8 l. N. N. de Badajoz. — BOA (*Amér. mér.*), v. du Brésil, dans la prov. de Goyaz, à 160 l. N. O. de Villa-Ricca. Mines d'or dans son territoire.

VILLACERF, vil. de Fr., dép. de l'Aube (*Champagne*), sur la Seine, à 3 l. N. de *Troyes* ✉.

VILLACH (*Emp. d'Autr.*), v. de Carinthie, à 7 l. O. de Clagenfurth, 61 S. O. de Vienne. Pop. 3000 hab.

VILLAFLOR (*Portug.*), pet. v. de la prov. de Tra-los-Montes, à 7 l. E. de Villa-Réal, 12 N. E. de Lamego.

VILLAFRANCA (*Esp.*), pet. v. du roy. de Léon, sur le Tormès, à 12 l. S. d'Alva-de-Tormès, 27 O. de Madrid. — autre, en Biscaye, à 9 l. O. q. S. de Fontarabie, 10 S. E. de Bilbao. — autre, dans l'Estramadoure, à 16 l. S. E. de Badajoz, 10 S. de Merida. — DE PANADÈS (*Esp.*), pet. v. de Catalogne, à 2 l. de la Médit., 9 O. de Barcelonne. Comm. d'eaux-de-vie. Env. 3000 hab.

VILLAINE, b. de Fr., dép. de la Sarthe (*Anjou*), à 2 l. et 1/2 N. O. de *la Flèche* ✉.

VILLA DE CONDE (la) (*Portug.*), pet. v. de la prov. d'Entre-Duero-e-Minho, sur la Dave, près de son emb., avec un bon port, à 6 l. N. O. de Porto, 10 S. O. de Braga. — FRIA (*Esp.*), pet. v. de la Biscaye, prov. d'Alava, à 10 l. S. de Segura, 22 S. E. de Bilbao. — HARTA (*Esp.*), pet. v. de la Castille-Nouv., sur la Guadiana, à 9 l. N. E. de Calatrava, 18 S. E. de Tolède. — autre dans la même prov. et sur la Guadiana, à 16 l. O. q. S. de Calatrava, 25 S. q. O. de Tolède. — HERMOSA (*Esp.*), pet. v. du roy. et à 22 l. N. de Valence, 14 E. de Teruel. — autre (*Amér. sept.*), au Mexique, à 25 l. S. O. de Tabasco. — MAJOR (*Esp.*), pet. v. de la Castille-Nouv., à 7 l. N. d'Almaden, 30 S. S. O. de Tolède. — PRAYA (*Afr.*), pet. v. de l'île de Tercère, une des Açores, à 5 l. N. q. E. d'Angra. Env. 3000 hab. — RÉAL (*Portug.*), pet. v. de la prov. de Tra-los-Montes, à 4 l. N. E. de Lamégo. — (*Esp.*), b. de la prov. de Biscaye, à 3 l. N. O. de Segura, 11 S. E. de Bilbao. — pet. v. au roy. et à 5 l. N. q. E. de Valence, près de la Médit. — RICCA (*Amér. mér.*), v. du Brésil, c.-l. de la prov. de Minas-Geraès, à 70 l. N. N. O. de Rio-Janeiro. Elle a 20,000 hab. — autre, au Paraguay, à 28 l. E. S. E. de l'Assomption. — SAVARI, b. de Fr., dép. de l'Aude (*Languedoc*), arr. et à 3 l. et 1/2 S. E. de *Castelnaudary* ✉. — VICIOSA (*Portug.*), v. de l'Alentéjo, à 7 l. S. O. d'Elvas, 33 S. E. de Lisbonne. — (*Esp.*), b. de la Nouv.-Castille, à peu de distance de Madrid. — autre, dans l'Asturie, à 12 l. S. O. de Santillane, avec un petit port.

VILLÉ, b. de Fr., dép. du B.-Rhin (*Alsace*), c.-l. de cant., arr. et à 3 l. de *Schelestadt* ✉. Blanchisseries, chaudronneries, poteries, cordonneries, teintureries. Pop. du cant. 15,022 hab.

VILLE-AUX-CLERCS, b. de Fr., dép. de Loir-et-Cher (*Vendômois*), ✉, arr. et à 3 l. N. de Vendôme. Verrerie.

VILLEBOURG, b. de Fr., dép. d'Indre-et-Loire (*Touraine*), à 6 l. E. de Tours, 1 de *Neuvy-le-Roi* ✉.

VILLEBRUMIER, vil. de Fr., dép. de Tarn-et-Garonne (*Languedoc*), c.-l. de cant., arr. et à 3 l. de *Montauban* ✉. Pop. du cant. 4506 hab.

VILLECOMTAL, pet. v. de Fr., dép. de l'Aveyron (*Rouergue*), à 4 l. O. de Rhodez, 4 d'*Espalion* ✉.

VILLEDAGNE, b. de Fr., dép. de l'Aude (*Languedoc*), à 4 l. O. de Narbonne, 2 de *Lezignan* ✉.

VILLE D'AVRAY, vil. de Fr., dép. de Seine-et-Oise (*Isle-de-France*), à 1 l. N. E. de Versailles, près de *Sèvres* ✉. — DIEU, b. de Fr., dép. de la Manche (*Normandie*) ✉ ☎; c.-l. de cant., arr. et à 3 l. N. E. d'Avranches, 6 O. de Vire. Fabr. et comm. d'ouvrages en cuivre et chaudronnerie. Pop. du cant. 11,482 h. — autre, dép. de la Vienne (*Poitou*), c.-l. de cant., arr. et à 4 l. S. de Poitiers, 2 de *Vivonne* ✉. Pop. du cant. 4916 hab. — EN TARDENOIS, b. de Fr., dép. de la Marne (*Champagne*), c.-l. de cant., à 4 l. O. S. O. de *Reims* ✉. Pop. du c. 10,405 hab. — FAGNAN, b. de Fr., dép. de la Charente (*Angoumois*), c.-l. de cant., arr. et 2 l. O. de *Ruffec* ✉. Pop. du cant. 13,023 hab.

VILLEFORT, b. de Fr., dép. de la Lozère (*Languedoc*); ✉; c.-l. de cant., arr. et à 9 l. E. S. E. de Mende. Pop. du cant. 5437 hab.

VILLEFRANCHE, v. de Fr., dép. du Rhône (*Beaujolais*); ✉; c.-l. de s.-préf., trib. de 1re inst. et de comm. Fabr. de toiles, blanchisseries; comm. de cuirs et de vins. Villefranche est à 6 l. N. N. O. de Lyon. Elle a 5300 hab., et son cant. 15,316; l'arr. en compte 115,350, répartis en 8 cant. et 128 communes. — autre, dép. des Pyrénées-Or. (*Roussillon*), à

10 l. S. O. de Perpignan, 1 de *Prades* ✉. Elle est fortifiée. — autre (*Et. sardes*), avec un port sur la Médit., à 1 l. N. E. de Nice. Comm. de soie, vins et fruits. — DE BELVEZ, b. de Fr., dép. de la Dordogne (*Périgord*), c.-l. de cant. et à 8 l. S. de Sarlat, 4 de *Belvez* ✉. Pop. du cant. 6254 hab. — DE ROUERGUE, v. de Fr., dép. de l'Aveyron (*Rouergue*); ✉ 🖷; c.-l. de s.-préf., trib. de 1re inst., chambre de manuf. Fonderies, ouvrages de cuivre; fabr. de toiles grises et d'emballage, chapelleries, tanneries, forges nombreuses aux env. Cette v. est à 11 l. O. de Rodez. Elle a 9400 hab.; son cant. en a 15,580, et l'arr. en compte 71,160, répartis en 7 cant. et 37 communes. — vil., dép. du Tarn (*H.-Languedoc*), c.-l. de cant., arr. et à 3 l. S. d'*Alby* ✉. Pop. du cant. 7350 hab. — DE LAURAGUAIS, pet. v. de Fr., dép. de la H.-Garonne (*Languedoc*), ✉ 🖷, à 8 l. S. E. de Toulouse; c.-l. de s.-préf., trib. de 1re inst. Fabr. de toile de chanvre. Elle a 2100 hab.; son cant. 13,780; l'arr. en compte 58,283, répartis en 6 cant. et 99 communes. — SUR LE PÔ (*Et. sardes*), pet. v. du Piémont, à 5 l. S. E. de Pignerol, 10 S. S. O. de Turin. — DE LOUCHAPT, vil. de Fr., dép. de la Dordogne (*Périgord*), arr. et à 8 l. N. O. de Bergerac, 2 de *Monpont* ✉.

VILLEFRANQUE, b. de Fr., dép. du Gers (*Armagnac*), à 6 l. S. d'*Auch* ✉.

VILLEGOIN, vil. de Fr., dép. de l'Indre (*Berry*), à 3 l. E. de *Châtillon-sur-Indre* ✉.

VILLEGONGIS, vil. de Fr., dép. de l'Indre (*Berry*), à 3 l. N. de *Châteauroux* ✉.

VILLEJUIF, b. de Fr., dép. de la Seine (*Isle-de-France*), c.-l. de cant., arr. et à 1 l. et 1/2 E. q. N. de Sceaux, 1 S. de Paris. Pop. du cant. 16,166 hab. *Banlieue.*

VILLELAURE, vil. de Fr., dép. de Vaucluse, à 4 l. S. d'*Apt* ✉.

VILLELOIN, b. de Fr., dép. d'Indre-et-Loire (*Touraine*), à 4 l. E. de *Loches* ✉.

VILLEMAGNE, b. de Fr., dép. de l'Hérault (*B.-Languedoc*), à 6 l. N. de *Pézenas* ✉.

VILLEMANOCHE, b. de Fr., dép. de l'Yonne (*Champagne*), à 1 l. N. de *Pont-sur-Yonne* ✉.

VILLEMAUR ou VILLEMORT, b. de Fr., dép. de l'Aube (*Champagne*), à 6 l. O. de *Troyes* ✉.

VILLEMER, vil. de Fr., dép. de l'Yonne (*Champagne*), arr. et à 3 l. N. O. d'*Auxerre* ✉.

VILLEMONBLE, vil. de Fr., dép. de la Seine (*Isle-de-France*), arr. et à 4 l. et 1/2 N. E. de Sceaux, 2 et 1/2 E. de Paris. *Banlieue.*

VILLEMONTOIS, b. de Fr., dép. de la Loire (*Forez*), arr. et à 2 l. et 1/2 S. O. de *Roanne* ✉.

VILLEMUR, pet. v. de Fr., dép. de la H.-Garonne (*H.-Languedoc*), sur le Tarn, c.-l. de cant., arr. et à 7 l. N. de Toulouse, 2 et 1/2 E. N. de *Fronton* ✉. Pop. du cant. 5900 hab.

VILLENA, *Bigerra* (*Esp.*), v. du roy. et à 18 l. N. de Murcie, 20 S. O. de Valence. Fabr. de savons; distilleries. Pop. env. 8000 hab.

VILLENAUXE, pet. v. de Fr., dép. de l'Aube (*Champagne*), ✉, c.-l. de cant., arr. et à 2 l. N. N. O. de Nogent-sur-Seine. Pop. de la v. 3500 hab.; du cant. 5069.

VILLENEUVE, pet. v. de Fr., dép. de l'Aveyron (*Rouergue*), c.-l. de cant., arr. et à 2 l. et 1/2 N. de *Villefranche* ✉. Pop. du cant. 8424 hab. — (*Suisse*), b. du canton de Vaud, à 6 l. E. q. S. de Lausanne. — b. de Fr., dép. de l'Allier (*Bourbonnais*), arr. et à 3 l. N. O. de *Moulins* ✉. — autre, dép. de l'Ain (*Dombes*), à 4 l. N. E. de *Trévoux* ✉. — autre, dép. du Tarn (*B.-Languedoc*), à 2 l. N. O. d'*Albi* ✉. — D'AGEN, pet. v. de Fr., dép. de Lot-et-Garonne (*Agénois*), ✉; c.-l. d'arr.; avec just. de paix et tribunal. A 5 l. N. N. E. d'Agen. Pop. de la v. 5600 hab., du cant. 13,412. L'arr. en compte 92,809, répartis en 10 cant. et 97 communes. — D'AVIGNON, pet. v. de Fr., dép. du Gard (*Languedoc*), ✉, c.-l. de cant., arr. et à 8 l. E. d'Uzès. Pop. de la ville 3233 hab., du cant. 6368. — DE BERG, b. de Fr., dép. de l'Ardèche (*B.-Languedoc*); ✉, c.-l. de cant., arr. et à 5 l. S. de Privas. Patrie d'Olivier de Serres. Pop. de la v. 3000 hab.; du cant. 9862. — LÈS-CLERMONT, vil. de Fr., dép. de l'Hérault (*Languedoc*), à 1/2 l. de *Clermont-Lodève* ✉. — LE COMTE, b. de Fr., dép. de Seine-et-Marne (*Brie*), à 5 l. S. de *Meaux* ✉. — LA CREMADE, pet. v. de Fr., dép. de l'Hérault (*Languedoc*), arr. et à 1 l. E. de *Béziers* ✉. — LA GARENNE, vil. de Fr., dép. de la Seine (*Isle-de-France*), arr. et à 1/2 l. O. de St.-Denis. *Banlieue.* — SAINT-GEORGES, b. de Fr., dép. de Seine-et-Oise (*Isle-de-France*), ✉, arr et à 3 l. N. q. E. de Corbeil, 4 S. q. E.

de Paris. — LA GUYARD, b. de Fr., dép. de l'Yonne (*Bourgogne*), arr. et à 5 l. N. O. de *Sens* ✉. — LES MANSUELONNE, b. de Fr., dép. de l'Hérault (*Languedoc*), à 3 l. S. de *Montpellier* ✉. — DE MARSAN, pet. v. de Fr., dép. des Landes (*Gascogne*), c.-l. de cant., arr. et à 4 l. de *Mont-de-Marsan* ✉. Pop. du cant. 8365 hab. — SUR VANNES ou L'ARCHEVÊQUE, pet. v. de Fr., dép. de l'Yonne (*Bourgogne*), ✉, c.-l. de cant., arr. et à 4 l. et 1/2 E. de Sens. Pop. du cant. 8480 hab. — SUR YONNE ou LE ROI, pet. v. de Fr., dép. de l'Yonne (*Bourgogne*). ✉, c.-l. de cant., arr. et à 3 l. N. O. de Joigny. Comm. de vins, tanneries. Pop. de la ville 4770 hab.; du cant. 9784.

VILLEPERDUE, b. de Fr., dép. d'Indre-et-Loire (*Touraine*), arr. de Tours, cant. de *Montbazon* ✉.

VILLEPINTE, pet. v. de Fr., dép. de l'Aude (*Languedoc*), arr. et à 2 l. E. E. S. de *Castelnaudary* ✉.

VILLEPORCHER, b. de Fr., dép. d'Indre-et-Loire (*Touraine*), à 2 l. N. de *Château-Regnault* ✉.

VILLEPOT, vil. de Fr., dép. de la Loire-Inf. (*Bretagne*), arr. et à 3 l. N. E. de *Châteaubriant* ✉.

VILLEPREUX, vil. de Fr., dép. de Seine-et-Oise (*Isle-de-France*), à 5 l. O. de Paris, 1 O. de *Versailles* ✉.

VILLEQUIER, b. de Fr., dép. du Cher (*Berri*), ✉, arr. et à 8 l. S. E. de Bourges. — autre au dép. de la Seine-Inf. (*Normandie*), sur la Seine, à 1 l. S. de *Caudebec* ✉, 6 O. de Rouen.

VILLERÉAL, b. de Fr., dép. de Lot-et-Garonne (*Agénois*), c.-l. de cant., arr. et à 6 l. N. de *Villeneuve-d'Agen* ✉. Pop. du cant. 8507 hab.

VILLERS, vil. de Fr., dép. de la Meurthe (*Lorraine*), à 5 l. S. O. de *Metz* ✉. — autre au dép. de Seine-et-Oise (*Isle-de-France*), arr. de Mantes, cant. de de *Magny* ✉. — (H.-), vil. de Fr., dép. de la Marne (*Champagne*), arr. et à 4 l. S. de Reims, 1 N. d'*Epernay* ✉. Comm. de bons vins. — LE BOCAGE, vil. de Fr., dép. du Calvados (*Normandie*), ✉, c.-l. de cant., arr. et à 6 l. S. O. de Caen. Pop. du cant. 11,611 hab. — autre au dép. de la Somme (*Picardie*), c.-l. de cant., arr. et à 2 l. N. d'*Amiens* ✉. Pop. du cant. 14,660 hab. — CANIVET, b. de Fr., dép. du Calvados (*Normandie*), arr. et cant. de *Falaise* ✉. — COTERETS, pet. v. de Fr., dép. de l'Aisne (*Picardie*), c.-l. de cant., arr. et à 5 l. S. O. de Soissons. Verrerie, faïencerie, fabr. de bas et de peignes. Pop. de la ville 2550 hab.; du cant. 8585 — FARLAY, b. de Fr., dép. part. du Jura (*Franche-Comté*), c.-l. de cant., arr. et à 4 l. N. de *Poligny* ✉. Pop. du cant. 6355 hab. — LA MONTAGNE, b. de Fr., dép. de la Moselle (*Duché de Bar*), arr. et à 7 l. N. O. de Briey, 1 et 1/2 S. E. de *Longwy* ✉. — SEXEL, b. de Fr., dép. de la H.-Saône (*Franche-Comté*); c.-l. de cant., arr. et à 4 l. S. de Lure, 4 de *Vesoul* ✉. Pop. du cant. 12,330 hab.

VILLE SUR TOURBE, b. de Fr., dép. de la Marne (*Champagne*). ✉, c.-l. de cant., arr. et à 3 l. N. E. de *Ste-Menehould* ✉. Pop. du cant. 10,286 hab.

VILLETANEUSE, vil. de Fr., dép. de la Seine (*Isle-de-France*), à 3 l. N. de Paris, près *St.-Denis* ✉.

VILETTE (la), vil. contigu au faubourg St.-Martin, au N. de Paris. Env. 2000 hab. Entrepôt de vins, eaux-de-vie. *Banlieue*. — D'ANTON, b. de Fr., dép. de l'Isère (*Dauphiné*), à 8 l. N. E. de Vienne, 3 de *Crémieux* ✉. — SERPAISE, b. de Fr., dép. de l'Isère (*Dauphiné*), à 1 l. et 1/2 N. E. de *Vienne* ✉.

VILLE-VALLIER, vil. de France, dép. de l'Yonne (*Bourgogne*), ✉, à 34 l. S. E. de Paris, 2 de *Villeneuve-le-Roi* ✉. — VIEILLE, b. de Fr., dép. du Gard (*Languedoc*), à 5 l. S. O. de Nîmes, près de *Sommières* ✉.

VILLIER, b. de Fr., dép. du Rhône (*Beaujolais*), arr. et à 3 l. de Villefranche. *Belleville* ✉.

VILLIERS, b. de Fr., dép. de Loir-et-Cher (*Vendômois*), arr. et à 1 l. et 1/2 O. de *Vendôme* ✉. — autre, dép. de la Mayenne (*Maine*), à 4 l. S. de Laval. *Château-Gontier* ✉. — LE BEL, b. de Fr., dép. de Seine-et-Oise (*Isle-de-France*), près d'*Ecouen* ✉, à 4 l. de Paris. — ST.-GEORGES, vil. de Fr., dép. de Seine-et-Marne (*Brie*); c.-l. de cant., arr. et à 3 l. S. de *Provins* ✉. Pop. du cant. 8410 hab. — ST.-BENOÎT, b. de Fr., dép. de l'Yonne (*Bourgogne*), arr. et à 5 l. S. O. de Joigny, 2 de *Toucy* ✉.

VILLENGEN (*Allem.*), v. du gr.-duché de Bade, à 9 l. N. E. de Fribourg. Eaux thermales.

VILSECK (*Bav.*), b. à 6 l. N. de Sultzbach.

VILVORDE (*Pays-Bas*), pet. v. à 2 l. N. E. de Bruxelles.

VIMORI, vil. de Fr., dép. du Loiret (*Gâtinais*), à 1 l. de *Montargis* ✉.

VIMOUTIERS, pet. v. de Fr., dép. de l'Orne (*Normandie*), ✉, c.-l. de cant., arr. et à 7 l. N. E. d'Argentan, 6 S. q. O. de Lizieux. Chambre consultative des manuf.; fabr. considérable de toiles de cretonne, blanchisseries, tanneries. Pop. de la v. 3706 hab.; du cant. 14,036.

VIMY, b. de Fr., dép. du Pas-de-Calais (*Artois*), c.-l. de cant., arr., et à 2 l. et 1/2 N. E. d'*Arras* ✉. Pop. du cant. 16,584 hab.

VINA (*Et. sardes*), b. du Piémont, à 9 l. O. de Coni.

VINARA (*Esp.*), b. du roy. de Valence, sur un rocher avancé dans la mer. Vins recherchés.

VINAY, b. de Fr., dép. de l'Isère (*Dauphiné*); c.-l. de cant., arr. et à 2 l. N. de *St.-Marcellin* ✉. Pop. du cant. 9160 hab.

VINÇA, pet. v. de Fr., dép. des Pyrénées-Or. (*Roussillon*), c.-l. de cant., arr. et à 2 l. E. N. E. de Prades, 7 de *Perpignan* ✉. Pop. du cant. 10,752 hab.

VINCELLES, vil. de Fr., dép. de l'Yonne (*Bourgogne*), à 2 l. et 1/2 S. d'*Auxerre* ✉.

VINCENNES, b. de Fr., dép. de la Seine (*Isle-de-France*), c.-l. de cant., arr. et à 3 l. N. E. de Sceaux, 1 E. de Paris. *Banlieue*. Chât. fortifié, anc. maison de plaisance des rois de France. Pop. du cant. 8260 hab. — (*Amér. sept., Et.-Un.*), v. de l'état d'Indiana, c.-l. du comté de Knox, à env. 50 l. de Louisville.

VINCENT (St.-) (*Antilles*), île située à 8 l. S. O. de Ste.-Lucie, 20 O. de la Barbade. 8 l. de long sur 5 de large. Produit sucre, coton, cacao, café, tabac excellent. Pop. 27,000 hab. Kingstown, cap. — (St.-) (*Esp.*), v. de la Vieille-Castille, prov. de Burgos, à 55 l. N. E. de Madrid. — autre, pet. port des Asturies, à 3 l. O. de Santillane. — cap qui forme la pointe S. O. du Portugal. — (*Amér. mér.*), v. et port du Brésil, dans la prov. et à 30 l. E. de St.-Paul. — D'ARDENTES (St.-), b. de Fr., dép. de l'Indre (*Berri*), c.-l. de cant., arr. et à 3 l. S. E. de *Châteauroux* ✉. Pop. du cant. 7512 hab. — DE TIROSSE (St.-), b. de Fr., dép. des Landes (*Gascogne*), c.-l. de cant., arr. et à 5 l. O. de *Dax* ✉ Pop. du cant. 9275 hab.

VINEUIL, b. de Fr., dép. de Loir-et-Cher (*Blaisois*), à 1 l. E. de *Blois* ✉.

VINNEMER (St.-), b. de Fr., dép. de l'Yonne (*Bourgogne*), à 4 l. S. E. de *Tonnerre* ✉.

VINNEUFS, b. de Fr., dép. de l'Yonne (*Bourgogne*), à 4 l. S. O. de Bray, 1 de *Villeneuve la Guyard* ✉.

VINSOBRES, b. de Fr., dép. de la Drôme (*Dauphiné*), à 1 l. S. O. de *Nions* ✉.

VINTIMILLE (*Et. sardes*), v. du territ. génois, avec un pet. port, sur la Médit., à l'emb. des riv. de Bibera et de Rotta; à 3 l. N. E. de Monaco, 28 S. O. de Gènes.

VIRE, riv. de Fr. qui arrose les dép. du Calvados et de la Manche, et se jette dans la Manche entre Carentan et Bayeux. — *Vira*, *Viria*, pet. v. de Fr., dép. du Calvados (*Normandie*); ✉ ✉; c.-l. d'arr., sur la riv. de Vire, à 5 l. N. de Mortain, 13 S. O. de Caen. Trib. de 1re inst. et de comm.; chambre consultative des manuf.; conseil de prud'hommes. Fabr. de draps, cardes, papiers, coiffes à perruques; moulins à foulon. Vire a 8500 hab., son cant. 19,586; l'arr. en compte 88,910, répartis en 6 cant. et 97 communes.

VIRGINIE (*Amér. sept., Et.-Un.*), un des Etats de la rép., borné, N. par le Maryland, la Pensylvanie et une partie du fl. Ohio, O. par le Kentuckey, S. par la Caroline du Nord, E. par l'océan Atlantique. Long. occ. de 78° 14′ à 86″; lat. N. de 36° 30′ à 40° 30′. Ce pays, couvert encore en grande partie de forêts, produit toutes sortes de céréales, du chanvre, du lin, et surtout du tabac. Il a 12,153 l. carrées de superficie, et sa pop. est estimée à 1,065,366 hab. Richmond, cap.

VIRIEU, b. de Fr., dép. de l'Isère (*Dauphiné*), arr. et à 2 l. S. E. de la Tour-du-Pin, 9 N. O. de Grenoble. Fabr. de toiles, comm. de chanvre. — LE GRAND, b. de Fr., dép. de l'Ain (*Bugey*), c.-l. de cant., arr. et à 3 l. O. N. de *Bellay* ✉. Pop. du cant. 6964 hab.

VIRIVILLE, b. de Fr., dép. de l'Isère (*Dauphiné*), arr. à 5 l. N. O. de St.-Marcellin, 2 S. O. de la *Côte-St.-André* ✉.

VIRTON (*Pays-Bas*), pet. v. du duché et à 10 l. O. q. S. de Luxembourg.

VIRTZ (*Russie d'Eur.*), lac de Livonie, dans le gouv. de Riga, à peu de près à égale distance du lac Peipus et du golfe de Riga.

VIRY, vil. de Fr., dép. de Saône-et-Loire (*Bourgogne*), à 1 l. N. de *Charolles*) ✉.

VISÉ (*Pays-Bas*), pet. v. de la prov. de Liége, à 2 l. S. de Maestricht, 3 N. E. de Liége.

VISEU (*Portug.*), pet. v. épisc. de la prov. de Beira, à 12 l. S. de Lamego, 17 N. E. de Coimbre. Pop. 4000 hab.

VISIAPOUR ou BÉJAPOUR (*Indes or.*), prov. de l'Hindoustan, sit. entre celle d'Aureng-Abad au N.; de Beyder à l'E.; de Balaghat au S. E.; le Maïssour au S.; la prov. de Kanara au S. O.; le territ. de Goa, et la mer d'Oman, à l'O. Gheriah, port de mer, en est le c.-l.

VISLIS, vil. de Fr., dép. du H.-Rhin (*Alsace*), à 4 l. S. O. de *Huningue* ✉.

VISSOGROD (*Emp. de Russie*), pet. v. de la Pologne, à 10 l. O. N. de Varsovie.

VISSOUS, vil. de Fr., dép. de Seine-et-Oise (*Isle-de-France*), arr. et à 4 l. S. E. de *Versailles* ✉, 3 S. de Paris.

VISTULE (la), gr. fl. d'Eur. qui prend sa source aux monts Krapacks, frontières de Silésie, passe à Cracovie, traverse la Gallicie, la Pologne, une partie du territ. prussien, et se jette dans la mer Baltique par plusieurs embouchures.

VIT (St.-), vil. de Fr., dép. du Doubs (*Franche-Comté*), arr. et à 4 l. O. de Besançon, 2 N. de *Quingey* ✉.

VITERBE (*Italie*), v. des Etats de l'Eglise, à 7 l. S. d'Orviette, 15 N. N. O. de Rome. C'est le siége d'un év. Sources thermales. Fabr. de soufre.

VITH (St.-) (*Pays-Bas*), b. du duché de Luxembourg, à 4 l. S. E. de Malmédy, 12 S. E. de Liége.

VITRAY, b. de Fr., dép. d'Indre-et-Loire (*Touraine*), arr. et cant. de *Loches* ✉.

VITRÉ, v. de Fr., dép. d'Ille-et-Vilaine (*Bretagne*), c.-l. d'arr. avec 2 just. de paix et trib., sur la Vilaine, à 10 l. E. de Rennes. Fabr. de toiles, flanelles, chapelleries, tanneries. Vitré a 9000 hab. Ses deux cant. en ont ensemble 27,723; l'arr. en compte 82,300, répartis en 6 cant. et 62 communes.

VITREY, b. de Fr., dép. de la H.-Saône (*Franche-Comté*), c.-l. de cant., arr. et à 8 l. N. O. de Vesoul, 2 O. de *Jussey* ✉. Pop. du cant. 10,870 hab.

VITROLLES, vil. de Fr., dép. des Bouches-du-Rhône (*Provence*), arr. et à 4 l. S. O. d'*Aix* ✉. Fabriques d'huile d'olive.

VITRY, b. de Fr., dép. du Pas-de-Calais (*Artois*), c.-l. de cant., arr. et à 4 l. E. q. N. d'Arras, 2 S. O. de Douay. Pop. du cant. 17,570 hab. — autre au dép. de Saône-et-Loire (*Bourgogne*), à 4 l. O. de Charolles, 1 et 1/2 E. de *Digoin* ✉. — LE BRÛLÉ ou EN PERTHOIS, b. de Fr., dép. de la Marne (*Champagne*), arr. et à 1 l. N. q. E. de *Vitry-le-Français* ✉. — LE CROISÉ, vil. de Fr., dép. de l'Aube (*Champagne*), arr. et à 4 l. E. N. de *Bar-sur-Aube* ✉. — LE FRANÇAIS ou sur MARNE, v. de Fr., dép. de la Marne (*Champagne*); ✉ ✉; c.-l. d'arr. avec just. de paix et trib., à 7 l. S. E. de Châlons. Fabr. de chapeaux, serges, bonneterie. Filat. de coton. La v. a 7200 hab.; son cant. 15,765; l'arr. en compte 48140, répartis en 5 cant. et 137 communes. — AUX LOGES, vil. de Fr., dép. du Loiret (*Orléanais*), arr. et à 5 l. E. d'*Orléans* ✉. — SUR LOIRE, vil. de Fr., dép. de Saône-et-Loire (*Bourgogne*), et à 2 l. et 1/2 N. O. de *Bourbon-Lancy* ✉. — SUR ORNES, vil. de Fr., dép. de la Moselle (*Lorraine*), arr. et à 2 l. et 1/2 S. de *Thionville* ✉. — SUR SEINE, b. de Fr., dép. de la Seine (*Isle-de-France*), arr. et à 2 l. E. N. de Sceaux, 1 et 1/2 S. de Paris. *Banlieue*. Comm. considérable d'arbres à fruits et d'ornement.

VITTEAUX, pet. v. de Fr., dép. de la Côte-d'Or (*Bourgogne*), ✉, c.-l. de cant., arr. et à 5 l. S. E. de Semur, 9 O. q. N. de Dijon. Pop. du cant. 11,344 h.

VITTEFLEUR, b. de Fr., dép. de la Seine-Inf. (*Normandie*), à 1/2 l. N. de *Cany* ✉, 2 S. O. de St. Valery-en-Caux.

VITTEL, b. de Fr., dép. des Vosges (*Lorraine*), c.-l. de cant., arr. et à 4 l. S. O. de *Mirecourt* ✉. Pop. du c. 10,316 h.

VITTORIA (*Esp.*), v. de la Biscaye, cap. de la prov. d'Alava, à 11 l. S. q. E. de Bilbao, 25 O. de Pampelune. Fabr. de chapeaux, poteries, tanneries. Pop. env. 6200 hab.

VIU (*Et. sardes*), b. du Piémont, à 10 l. O. N. O. de Turin.

VIUZ-EN-SALAZ (*Suisse*), b. du cant. de Genève, à 2 l. de Bonneville.

VIVARAIS, anc. pet. prov. de Fr. en Languedoc. Elle forme en gr. partie le dép. de l'Ardèche.

VIVARIO (*Fr.*), b. de l'île de Corse, à 5 l. S. de *Corte* ✉.

VIVERO (*Esp.*), pet. v. de la Galice, près de la riv. de Landovre, qui forme à son emb. un bon port. Elle est à 8 l. N. O. de Mondonedo.

VIVEROLS, b. de Fr., dép. du Puy-de-Dôme (*Auvergne*), c.-l. de cant., arr. et à 4 l. S. E. d'*Ambert* ✉. Pop. du c. 8172 hab.

VIVIEN (St.-), b. de Fr., dép. de la Gironde (*Gascogne*), c.-l. de cant., arr. et à 4 l. N. O. de *Lesparre* ✉. Pop. du cant. 5200 hab.

VIVIERS, pet. v. de Fr., dép. de l'Ardèche (*Vivarais*), ✉, c.-l. de cant.,

arr. et à 4 l. S. S. E. de Privas. Pop. du cant. 6576 hab. — autre, dép. de l'Yonne (*Bourgogne*), à 2 l. de *Tonnerre* ✉. — autre, dép. du Tarn (*Languedoc*,), à 2 l. de *Castres* ✉.

VIVOIN, b. de Fr., dép. de la Sarthe (*Maine*), à demi-l. N. E. de *Beaumont* ✉.

VIVONNE, pet. v. de Fr., dép. de la Vienne (*Poitou*). ✉ 🖃; 2400 hab.; c.-l. de cant., arr. et à 3 l. S. O. de Poitiers. Pop. du cant. 6209 hab.

VIVY, b. de Fr., dép. de Maine-et-Loire (*Anjou*), à 2 l. de *Saumur* ✉.

VIX, b. de Fr., dép. de la Vendée (*Poitou*), à 1 l. S. de Maillezais, 3 de de *Fontenay* ✉.

VIZILLE, b. de Fr., dép. de l'Isère (*Dauphiné*); ✉ 🖃; c.-l. de cant., arr. et à 3 l. S. de Grenoble. Fabr. de toiles peintes; comm. de papiers, forges, fourneaux, plâtre, marbre, ardoises. Pop. du cant. 12,354 hab.

VLAARDENGEN (*Pays-Bas*), b. du Brabant mér., à 4 l. S. de Delft. 5000 hab. Pêche du hareng.

VLIELAND (*Pays-Bas*), île de Hollande, à l'entrée du Zuyderzée.

VLOTHO (*Et. prussiens*), pet. v. du gr.-duché du B.-Rhin, à 4 l. S. q. O. de Minden.

VODANA (*Asie*), v. d'Arabie, au pays et à 17 l. S. O. d'Oman.

VOEHL (*Allem.*), b. de la princ. et à 3 l. O. de Waldeck. Fabr. de bas.

VOELKERMACK (*Emp. d'Autr.*), pet. v. de la B.-Carinthie, sur la Drave, à 10 l. E. de Clagenfurth.

VOERDEN (*Pays-Bas*), v. forte de Hollande, sur le Rhin, à 3 l. O. d'Utrecht. — ou WOERDEN (*Han.*), pet. v. à 10 l. N. d'Osnabruck.

VOGHERA (*Et. sardes*), v. épisc. du duché de Gènes, à 7 l. E. d'Alexandrie. Comm. de soieries. Pop. env. 10,000 hab.

VOGOGNA (*Et. sardes*), pet. v. du Piémont, à 2 l. de Domo-d'Ossola.

VOGUÉ, vil. de Fr., dép. de l'Ardèche (*B.-Languedoc*), à 5 l. S. d'Aubenas, 2 de *Villeneuve-de-Berg* ✉. Filat. de coton et de soie.

VOHBOURG (*Bav.*), pet. v., sur le Danube, et à 5 l. E. d'Ingolstadt.

VOID, b. de Fr., dép. de la Meuse (*Lorraine*); ✉ 🖃; c.-l. de cant., arr. et à 2 l. S. E. de Commercy. Pop. du cant. 10,415 hab.

VOIRON, pet. v. de Fr., dép. de l'Isère (*Dauphiné*), ✉ 🖃, c.-l. de cant., arr. et à 5 l. de Grenoble. Chambre des manuf.; bourse de comm. Comm. de taillanderie, de papiers, de toiles, et fabr. d'armes blanches. Pop. de la v. 7000 hab.; du cant. 17,980.

VOISINES, b. de Fr., dép. de l'Yonne (*Bourgogne*), à 2 l. N. E. de Sens. — autre, dép. de la H.-Marne (*Champagne*), arr. et à 3 l. O. de *Langres* ✉.

VOITEUR, b. de Fr., dép. du Jura (*Franche-Comté*), c.-l. de cant., arr. et à 2 l. N. E. de *Lons-le-Saulnier* ✉. Pop. du cant. 9260 hab.

VOLCAN (île du) (*Océanie*), dans le gr. Océan, archipel de Salomon. Long. occ. 165° 28′ 6″; lat. S. 10° 25′ 12″.

VOLCANO (*Naples*), l'une des îles Lipari, entourée de rochers. A 6 l. N. de la Sicile.

VOLKENRODE (*Allem.*), vil. de la princ. de Saxe-Gotha, à 2 l. N. de Mulhausen.

VOLHYNIE (*Russie d'Eur.*), gouv. borné N. par celui de Minsk, E. et S. par celui de Kiov., O. par le roy. de Pologne. On évalue sa superficie à env. 2700 l. carrées, et sa pop. a 1,070,000 hab. Ce gouv. est l'un des plus fertiles de la Russie Zytomiers, c.-l.

VOLLENHOVEN (*Pays-Bas*), pet. v. de Hollande, sur le Zuyderzée, à 5 l. N. de Zwol.

VOLLORE, pet. v. de Fr., dép. du Puy-de-Dôme (*Auvergne*), à 2 l. S. E. de *Thiers* ✉.

VOLMUNSTER, b. de Fr., dép. de la Moselle (*Lorraine*), c.-l. de cant., arr. et à 4 l. E. de Sarguemines, 2 de *Bitche* ✉. Pop. du cant. 10,740 hab.

VOLNAY, vil. de Fr., dép. de la Côte-d'Or (*Bourgogne*), à 1 l. S. de *Beaune* ✉. Excellens vins.

VOLO (*Turq. d'Eur.*), v. sit. au fond du golfe de son nom, à 10 l. N. E. de Zeïtum, 14 S. E. de Larisse. Elle a un bon port, et env. 5000 hab.

VOLONNE, vil. de Fr, dép. des B.-Alpes (*Provence*), c.-l. de cant., arr. et à 2 l. et 1/2 S. q. E. de *Sisteron* ✉. Pop. du cant. 4765 hab.

VOLPEDO (*Et. sardes*), b. du Piémont, à 2 l. E. de Tortone, 5 N. O. de Serravalle.

VOLSTROP (*Angl.*), vil. du comté de Lincoln. Patrie de Newton.

VOLTA (*Afr.*), gr. riv. de Guinée, qui sépare la Côte-d'Or de celle des Esclaves.

VOLTERRA (*Italie*), v. de Toscane, à 10 l. E. q. S. de Livourne, 12 S. q. O. de Florence. Carrières d'albâtre, sources d'eau salée.

VOLTORNO (le) (*Naples*), riv. qui prend sa source dans l'Apennin, et se jette dans la mer, à 5 l. O. de Capoue.

VOLTURARA (*Naples*), pet. v. de la Capitanate, à 17 l. O. S. de Manfredonia.

VOLVIC, b. de Fr., dép. du Puy-de-Dôme (*Auvergne*), arr. et à 1 l. et 1/2 S. O. de *Riom* ✉. Carrières de pierres volcaniques.

VOLX, vil. de Fr., dép. des B.-Alpes (*Provence*), arr. et à 3 l. S. q. E. de *Forcalquier* ✉.

VOMANO (*Naples*), riv. de l'Abruzze-Ultérieure. Elle se perd dans le golfe de Venise.

VONA (*Turq. d'Asie*), port sur la côte mér. de la mer Noire, près de Sinope.

VONCQ, b. de Fr., dép. des Ardennes (*Champagne*), arr. et à 2 l. N. de *Vouziers* ✉.

VOORBOURG (*Pays-Bas*), vil. de Hollande, à 1 l. S. E. de la Haye, entre Delft et Leyde.

VOORHOUT (*Pays-Bas*), vil. de Hollande, près de Leyde. Patrie de Boerhaave.

VOORN (*Pays-Bas*), île de la Holl. mér., à l'emb. de la Meuse, au N. des îles de Gorée et d'Over-Flake, dont elle est séparée par l'Haring-Vliet.

VORDEN (*Pays-Bas*), vil. de Holl., à 3 l. S. E. de Zutphen.

VOREPPE b. de Fr., dép. de l'Isère (*Dauphiné*), arr et à 3 l. N. O de Grenoble, 1 et 1/2 S. E de *Moirans* ✉. Fab. de chapeaux.

VOREY, b. de Fr., dép. de la H.-Loire (*Velay*), c.-l. de cant., arr. et à 4 l. N. du *Puy* ✉. Pop. du cant. 10,050 hab.

VOSGES, *Vosagus saltus*, chaîne de mont. de France qui séparent les dép. du Haut et du B.-Rhin de ceux des Vosges et de la Meurthe. — (le dép. des), un des dép. de France, borné, N. par ceux de la Meuse et de la Meurthe, E. par celui du H.-Rhin, S. par celui de la H.-Saône, O. par celui de la H.-Marne. Il se divise en 5 arr.: Epinal, préf., Mirecourt, Neufchâteau, Remiremont, St.-Dié; en 30 cant. et en 549 communes. Sa superficie est de 498,917 hectares, dont 216,246 en forêts, et 54,000 en vignes. Le revenu territ. est évalué à 14,335,000 fr., et la pop. à 357,730 hab. Ce dép. produit des céréales, des plantes médicinales. Il renferme des mines nombreuses de fer, de cuivre, de plomb; des carrières de marbre, de granit, de porphyre. On y fabrique toutes sortes d'ouvrages en fer, acier, cuivre; des papiers de toute qualité, des cristaux et verres, des instrumens de musique, des cotonnades, de la toile. On y fait un comm. considérable de kirchenwasser, de fromages, de planches de sapin et de merrains. 3e div. milit., cour royale de Nancy, diocèse de St.-Dié.

VOSPOR (*Russie d'Eur.*), v. et port de la Crimée, sur la pointe la plus or. de la presqu'île, dans la mer d'Azof, à 25 l. E. q. N. de Caffa.

VOUGEOT, vil. de Fr., dép. de la Côte-d'Or (*Bourgogne*), à 1 l. et 1/2 N. de *Nuits* ✉. Vin renommé.

VOUILLÉ, b. de Fr., dép. de la Vienne (*Poitou*), c.-l. de cant., arr. et à 3 l. O. N. de *Poitiers* ✉. Pop. du cant. 11,061 hab.

VOULS ou VOUX, vil. de Fr., dép. de Seine-et-Marne (*Brie*), arr. et à 6 l. S. E. de *Fontainebleau* ✉.

VOUNEUIL, vil. de Fr., dép. de la Vienne (*Poitou*), c.-l. de cant., arr. et à 3 l. S. de *Châtellerault* ✉. Pop. du cant. 8032 hab.

VOURLES, b. de Fr., dép. du Rhône (*Lyonnais*), arr. de *Lyon* ✉, cant. et à 1 l. S. E. de St.-Genis-Laval.

VOURVENANS, vil. de Fr., dép. du H.-Rhin (*Alsace*), à 2 l. S. de *Béfort* ✉.

VOU SI CHEN (*Asie*), v. de Chine, prov. de Kiang-nan, à peu de distance de Sou-tcheou-fou, sur le fl. Yang-tsé-kiang. — TCHEOU FOU (*Asie*), v. de la Chine, prov. de Kiang-si, à 22 l. S. E. de Nan-tchang-fou.

VOUTE (la), b. de Fr., dép. de l'Ardèche (*Vivarais*), sur le Rhône, c.-l. de cant., arr. et à 4 l. N. E. de *Privas* ✉. Pop. du cant. 9311 hab. — autre au dép. de la H.-Loire (*Auvergne*), c.-l. de cant., arr. et à 3 l. S. de *Brioude* ✉. Pop. du cant. 8722 hab. — autre au dép. de l'Hérault (*B.-Languedoc*), à 5 l. N. O. de *Béziers* ✉.

VOUTEZAC, b. de Fr., dép. de la Corrèze (*Limousin*), à 3 l. N. O. de *Brives* ✉.

VOUVANT, b. de Fr., dép. de la Vendée (*Poitou*), à 2 l. S. de *Châteigneraye* ✉.

VOUVRAY, *Volvraium*, b. de Fr., dép. d'Indre-et-Loire (*Touraine*), c.-l. de cant., arr. et à 2 l. E. N. de *Tours* ✉. Récolte et comm. de bons vins blancs. Pop. du cant. 13,000 hab.

VOUZAILLES, vil. de Fr., dép. de la Vienne (*Poitou*), arr. et à 5 l. N. q. O. de *Poitiers* ✉.

VOUZIERS, pet. v. de Fr., dép. des

Ardennes (*Champagne*); ✉; c.-l. d'arr. avec just. de paix et trib., à 7 l. S. E. de Rethel, 9 S. q. O. de Sedan. Vouziers a 1980 hab.; son cant. 9340. L'arr. en compte 55,552, répartis en 8 cant. et 143 communes.

VOUZON, b. de Fr., dép. de Loir-et-Cher (*Blaisois*), à 7 l. S. d'Orléans, 3 de *la Ferté-St.-Aubin* ✉ (Loiret).

VOVES, b de Fr., dép. d'Eure-et-Loir (*Beauce*), c.-l. de cant., arr. et à 5 l. S. E. de *Chartres* ✉. Pop. du cant. 11,075 hab.

VRANA (*Emp. d'Autr.*), pet. v. de Dalmatie, à 9 l. S. E. de Zara

VRIGNY, b. de Fr., dép. de l'Orne (*Normandie*), à 2 l. S. d'Argentan, 2 de *Mortrée* ✉. Eaux min — AUX BOIS, b. de Fr., dép. du Loiret (*Orléanais*), à 2 l. S. de *Pithiviers* ✉.

VRY, b. de Fr., dép. de la Moselle (*Lorraine*), arr. et à 3 l. N. E. de *Metz* ✉.

VUKOVAR (*Emp. d'Autr.*), v. de l'Esclavonie, sur le Danube. Elle a des fabr. de soie. Pop. env. 6000 hab.

VULTURARA (*Naples*), pet. v. de la Princip. ultér., à 30 l. env. N. E. de Naples. Pop. 4000 hab.

W.

WAAG (*Emp. d'Autr.*), riv. de la Hongrie; elle prend sa source au pied du mont Krivan, dans le palatinat de Lyptau, et se jette dans le Danube, à 2 l. au-dessous de Comorn.

WABASH (*Amér. sept.*, *Et.-Un.*), riv. de l'état d'Indiana, qui se jette dans l'Ohio, au-dessous de Harmony.

WABEN, b. de Fr., dép. du Pas-de-Calais (*Artois*), à 3 l. S. O. de *Montreuil-sur-Mer* ✉, 18 O. d'Arras.

WACHENHEIM (*Bav.*), pet. v. de la rive gauche du Rhin, à 5 l. S. de Worms.

WACHTENDONCK (*Prusse*), pet. v. du gr.-duché du B.-Rhin, à 2 l. S. E. de Gueldre.

WACKEN, (*Pays-Bas*), b. de la Flandre occ, à 8 l. S. de Bruges.

WADENSCHWLIE (*Suisse*), pet. v. du cant. de Zurich, sur le lac et à 4 l. S. de cette v. Pop. 3500 hab. Fabr. de coton et de soieries.

WADERN (*Prusse*) b. de la rég. de Coblentz, à 5 l. O. de Birkenfeld, 6 S. E. de Trèves.

WADESBOURG (*Amér. sept., Et.-Un.*), c.-l. du cant. d'Anson, dans la Caroline du Nord, à 23 l. O. q. S. de Fayetteville.

WADHAM (*Amér. sept.*). pet. îles près la côte N. E. de Terre-Neuve. Lat. N. 49° 52'; long. occ. 55° 57'.

WADI-AL-KORA (*Asie*), v. de l'Arabie heureuse, à 67 l. E. de Maadan. Long. E. 35° 3'; lat. N. 26°.

WADSTENA (*Suède*), v. de l'Ostrogothie, sur le bord du lac Wetter, à 8 l. O. de Linkœping. Pop. 1500 hab.

WADSWORTH (*Amér. sept., Et.-Un.*), b. de l'état de New-York, sur la Genessee, à 4 l. S. O. de Hartford.

WADUTZ (*Emp. d'Autr.*), b. des front. du Tyrol, à 4 l. S. E. d'Appenzell.

WAECHTERSBACH (*Allem.*), pet v. du gr.-duché de Hesse-Darmstadt, à 5 l. N. E. de Geinhausen, 11 E. de Francfort-sur-le-Mayn.

WAERSCHOOT (*Pays-Bas*), v. de la Flandre or., à 3 l. N. O. de Gand. Pop. 5300 hab. Fabr. de toiles, distilleries.

WAÈS (le pays de) (*Pays-Bas*), contrée sit. entre l'Escaut et la Durine. Pâturages, blé et lin; chevaux estimés.

WAGENINGEN (*Pays-Bas*), pet. v. de Holl., près du Leck. Territ. marécageux; comm. de blé et tabac. A 3 l. O. d'Arnheim, 5 N. O. de Nimègue.

WAGRAM (*Emp. d'Autr.*), vil. de la B.-Autr., sur le Rusbach, à 3 l. N. E. de Vienne.

WAGRIE (*Dan.*), pays de Holstein, borné, N. E. par la Baltique, S. par la Trave, O. par le Holstein propre et par la Stormarie. 8 l. de long sur 5 de large. Blé et bétail.

WAHABIS (*Asie*), secte d'Arabes fondée par le Scheik-Mohammed, qui lui donna le nom de son père Wahab. Ils suivent la doctrine du Koran et rejettent les traditions admises par les autres Musulmans.

WAHAL (*Pays-Bas*), bras mér. du Rhin, qui se jette dans la mer du Nord.

WAHREN (*Allem.*), v. du duché de Mecklenbourg-Schwerin, à 8 l. O. N. O. de Strélitz. Fabr. de draps et toiles. Pop. 3400 hab.

WAHRENBERG (*Saxe*), pet. v. sit. sur l'Elster Noir, à 8 l. E. de Torgau.

WAIBLENGEN (*Wurtemberg*), pet. v. sur la Reuss, à 2 l. N. E. de Stuttgard. Pop. 2300 hab.

WAIDHOFEN (*Emp. d'Autr.*), pet.

v. de la B.-Autr., sur la Théya. Fabr. de toiles, rubans de fil, etc. Pop. 5000 hab. A 27 l. S. O. de Vienne.

WAIGATZ ou NASSAU (le détroit de) (*Russie d'Eur.*), dans la mer Glaciale, entre la Russie et la Nouv.-Zemble. Entrée par lat. N. 70° 10'; long. E. 57° 56'. — île de la mer Glaciale, entre 69° 20' et 70° 5' de lat. N., et entre 55° 10' et 58° 3' de long. E.

WAIGIOU (*Océanie*), l'une des îles Moluques, sit. à la pointe N.O. de la Nouv.-Guinée. Lat. S. 0° 2' 30"; long. E. 128° 41' 44".

WAIHINGEN (*Wurtemberg*), pet. v. sit. sur l'Entz, à 8 l. N. O. de Stuttgard.

WAIL, b. de Fr., dép. du Pas-de-Calais (*Artois*), sur la Canche, arr. et à 3 l. et 1/2 S. O. de St.-Pol, 2 d'*Hesdin* ✉.

WAKEFIELD (*Angl.*), v. du comté et à 9 l. S. O. d'York, sur le Calder. Fabr. de draps, chapeaux; raffineries de sucre; établissemens philantropiques. A 75 l. N. de Londres. Pop. 11,000 hab. Lat. N. 53° 41'; long. O. 3° 53' 30".

WALCHEREN (*Pays-Bas*), île de Holl., à l'O. de Nord-Bévéland et de Sud-Bévéland, à l'emb. de l'Escaut. Middelbourg, cap.; 5 l. de long sur 3 de large.

WALCOURT (*Pays-Bas*), v. de la prov. de Namur, sur la riv. de Heure, à 8 l. S. E. de Dinant.

WALDBOURG (*Wurtemberg*), comté de la Souabe, entre l'Iller et le Danube. 27 l. carrées de superficie. Pop. 27,000 habitans.

WALD-CAPPEL (*Allem.*), pet. v. de la Hesse électorale, à 9 l. S. E. de Cassel.

WALDECK (*Allem.*), princ. composée de la princ. propre de Waldeck et du comté de Pyrmont. Superficie 40 l. carrées. Pop. 51,000 hab. revenu 800,000 fr.; armée 800 hommes. Corbach, cap. — pet. v. entre l'Edder, la Netz et le Reigerbach, à 3 l. N. O. de Fritzlar. Lat. N. 51° 12' 43"; long. E. 6° 41' 17". — autre (*Wurtemberg*), à 5 l. E. de Stuttgard, sur les front. de l'Uckermack.

WALDEMORH (*Bav.*), b. sit. sur la rive gauche du Rhin, à 7 l. N. E. de Sarrebruck.

WALDEN (*Angl.*), b. du comté d'Essex, à 9 l. N. O. q. N. de Chelsmford.

WALDENBOURG (*Allem.*), v. de la princ. de Hohenlohe, à 5 l. N. de Hall. — autre, (*Prusse*), en Silésie, sur la Ponitz, à 5 l. S. O. de Schweidnitz. — autre (*Saxe*), dans la Misnie, dans le cercle de l'Erzegebirge, à 5 l. N. E. de Zwickau, avec chât. et jardins magnifiques.

WALDENFELDS (*Emp. d'Autr.*), chât. fort de la H.-Autr., sur un rocher, à 8 l. N. de Lintz.

WALDFICHERBACH (*Bav.*), b. sit. sur la rive gauche du Rhin, à 8 l. S. E. de Deux-Ponts.

WALDHAUSEN (*Emp. d'Autr.*), v. de la H.-Autr., à 30 l. O. de Vienne.

WALDHEIM (*Saxe*), b. de Misnie, cercle de Leipsick, à 5 l. S. O. de Meissen. Etabl. philantropiques. Pop. 2000 h.

WALDKIRCH (*Allem.*), pet. v. du gr.-duché de Bade, cercle de la Treisam, dans une île de l'Eltz, à 2 l. N. de Fribourg. Pop. 2000 hab.

WALDMUNCHEN (*Bav.*), pet. v. sit. près la source de la Schwartza, à 12 l. N. de Straubing.

WALDOBOROUGH (*Amér. sept., Et.-Un.*), v. de l'état du Maine, à 3 l. E. q. S. de Newcastle.

WALDSHUT (*Allem.*), pet. v. du gr.-duché de Bade, cercle de Treisam, à 8 l. O. S. de Schaffhausen.

WALHORN (*Pays-Bas*), b. sit. à 6 l. N. de Malmédy, 8 E. de Liége, sur la Geule.

WALKENRIED (*Allem.*), pet. v. du duché de Brunswick, aux confins du Hanovre, à 1 l. S. O. d'Ehrich. Long. E. 8° 17'; lat. N. 51° 39'.

WALKERFON (*Amér. sept., Et-Un.*), pet. v. de l'état de Virginie, à 6 l. N. de New-Kent, sur la Mattapoy.

WALLENBOURG (*Suisse*), pet. v. du cant. et à 7 l. de Bâle, 11 O. de Bade. Long. E. 5° 22°; lat. N. 47° 24'.

WALLENDORF (*Emp. d'Autr.*), v. de Hongrie, comté de Zips, sur l'Hernuth, à 8 l. O. S. O. d'Epéries. Pop. 3000 hab.

VALLENSTADT (*Suisse*), pet. v. du cant. de St.-Gall, cap. du pays de Sargans, près d'un lac, à 6 l. S. d'Appenzel, 2 et 1/2 O. de Sargans.

WALLERSTEIN (*Bav.*), b. du cercle de la Rezat, à 5 l. S. O. d'Oettingen.

WALLINGFORD (*Angl.*), pet. v. du comté de Bercks, près de la Tamise, à 5 l. N. de Reading, 16 O. N. de Londres Pop. 2000 hab.

WALLIS (*Océanie*), une des îles des Amis. Long. occ. 179° 42'; lat. mér. 13° 18'.

WALMER (*Angl.*), v. marit. du comté de Kent, un des 5 ports, à 1 l. S. de Deal.

WALPO (*Emp. d'Autr.*), v. de l'Esclavonie, avec chât. fort, sur la riv. de même nom, qui se jette dans la Drave, à 6 l. N. O. d'Essek.

WALPOLE (*Amér. sept., Et.-Un.*), pet. v. de l'état de New-Hampshire, sur la riv. de Connecticut, à 5 l. S. de Charles-Town. — autre, dans le Massachussets, comté de Norfolk, à 8 l. S. O. de Boston.

WALSALL (*Angl.*), v. du Staffordshire. Fabr. de quincailleries. Pop. 12,000 hab. A 2 l. S. de Stafford.

WALSCHEID, vil. de Fr., dép. de la Meurthe (*Lorraine*), arr. et à 2 l. et 1/2 S. E. de *Sarrebourg* ✉.

WALSINGHAM (*Angl.*), b. du comté de Norfolk, à 5 l. N. E. de Norwich. Pop. 1000 hab.

WALSRODE (*Hanovre*), pet. v. de la princ. de Lunebourg, à 9 l. N. N. E. de Nienbourg, 6 E. de Werden.

WALSTADT (*Prusse*), pet. v. à 2 l. S. de Liegnitz.

WALTENHEIM, vil. de Fr., dép. du H.-Rhin (*Alsace*), à 3 l. E. N. d'*Altkirch* ✉.

WALTERSHAUSEN (*Allem.*), pet. v. de la princ. de Saxe-Gotha, à 2 l. S. O. de Gotha. Long. E. 8° 12; lat. N. 50° 53. Fabr. de draps, étoffes, chapeaux, tanneries, mégisseries, etc. Pop. 2000 habitans.

WALTERSWYL (*Suisse*), vil. du cant. et près du lac de Zug. Eaux thermales; bains.

WALTHAM ABBEY (*Angl.*), v. du comté d'Essex. 2500 hab. A 5 l. N. E. de Londres.

WALTICHOFFEN, vil. de Fr., dép. du H.-Rhin (*Alsace*), à 2 l. S. E. d'*Altkirch* ✉.

WALTWIEZE ou WALTZHEIM, vil. de Fr., dép. de la Moselle (*Lorraine*), à 9 l. E. de *Metz* ✉.

WAMPOU (*Asie*), vil. et port de la Chine, dans la prov. et à 5 l. S. de Canton ou Quang-tong. C'est là que s'arrêtent la plupart des vaisseaux européens.

WANDIPORE ou OUANDIPORE (*Indes or.*), v. forte du Boutan. Long. E. 87° 37'; lat. N. 27° 51'.

WANFRIED (*Allem.*), b. de la Hesse électorale. Pop. 1500 hab.

WANGARA (*Afr.*), contrée intérieure de la Nigritie ou Soudan, à l'E. du Ghana et au S. O. du Bornou, vers le 15e parallèle. Cette région, couverte de lacs et marais, est peu connue. Le lac de Wangara n'existe peut-être que dans la saison des pluies.

WANGEN (*Wurtemberg*), pet. v. sit. à 7 l. O. de Kempten. Long. E. 7° 29'; lat. N. 47° 42'. Comm. de toiles, papier et quincaillerie. — (*Suisse*), vil. sit. dans le cant. et à 2 l. N. de Zurich. — b. du cant. et à 7 l. N. E. de Berne, sur l'Aar, entre Soleure à l'O. et Arwangen à l'E. — b. de Fr., dép. du B.-Rhin (*Alsace*), à 4 l. O. de *Strasbourg* ✉.

WANGEROG (*Allem.*), île située à l'emb. du Wéser, au N. de l'Ost-Frise, à 6 l. N. de Jever. Fanal et corps de garde. Long. E. 5° 29'; lat. N. 53° 47'.

WANSBECK (*Dan.*), pet. v. du Holstein, dans la Stormarie, à 2 l. N. E. de Hambourg.

WANSEN (*Prusse*), v. de Silésie, sur l'Oblau, à 5 l. O. q. S. de Brieg, 9 S. de Breslav.

WANSLEBEN (*Prusse*), pet. v. de la rég. de Magdebourg, à 3 l. O. S. de cette ville.

WANTAGE (*Angl.*), pet. v. du Berkshire, sur un bras de l'Ock. Pop. 2300 hab. A 25 l. O. de Londres.

WARADIN (Gr.-) WAGY-OVATAD (*Emp. d'Autr.*), v. de Hongrie, c.-l. du cercle de son nom, sur la riv. de Sebes-Keres, à 24 l. O. de Clausenbourg, 31 N. E. de Temeswar. Long. E. 19° 42'; lat. N. 47° 15'. Archev., académie, gymnase, école normale. Fabr. de soieries; eaux thermales, bains. Pop. 7000 hab.

WARASDIN (*Emp. d'Autr.*), v. forte de la Croatie hongroise, sur la droite de la Drave, avec une fort., dans le cercle et à 15 l. N. N. E. d'Agram, 48 S. O. de de Presbourg. Long. E. 14° 5' 51"; lat. N. 46° 18° 18". Pop. 4500 hab.

WARBERG (*Suède*), cap. de la prov. de Halland, à 15 l. S. de Gottenbourg, 87 S. O. Stockholm. Long. E. 9° 55' 45"; lat. N. 57° 6' 18". Pet. port. 1500 hab.

WARBOURG (*Prusse*), pet. v. de la rég. de Minden, sur la Dymel, à 7 l. S. E. de Paderborn. Long. E. 6° 50'; lat. N. 51° 50'.

WARDE-MAUGER, vil. de Fr., dép. de la Somme (*Picardie*), à 4 l. S. d'*Amiens* ✉.

WARDEN (*Dan.*), v. du Nord-Jutland, à 7 l. N. de Ripen, 22 S. O. de Wiborg. Manuf. de soieries.

WARDHUS (*Suède*), b. de Norwège, dans une pet. île de ce nom, avec un fort, à 43 l. N. O. de Kola. Long. E. 28° 45'; lat. N. 70° 22' 36". C.-l. de la Laponie norwégienne.

WARE (*Angl.*), pet. v. du comté et à 1 l. E. S. de Hartford, 7 N. de Londres, sur le bord de la Lea. Pop. 3500 hab.

WAREMME (*Pays-Bas*), pet. v. sur la Jaar, à 5 l. O. N. de Liége.

WAREN (*Allem.*), pet. v. du duché de Mecklenbourg, sur le bord du lac, à 9 l. S. E. de Gustrow, 8 N. O. de Neustrelitz.

Long. E. 10° 25'; lat. N. 53° 34'. — b. à 7 l. O. de Gustrow, 2 et 1/2 E. S. de Wismar.

WARENDORF (*Prusse*), v. de la rég. de Munster sur l'Ems, à 6 l. E. q. S. de Munster. Comm. de toiles de lin. Pop. 4000 hab.

WARI ou OUARI (*Afr.*), pet. état sit. au S. E. du Benin, sur la riv. Formosa. Le c.-l. est entouré de forêts.

WARHAM (*Angl.*), pet. v. du comté de Dorset, sur la baie de Pool, à 7 l. E. E. S. de Dorchester.

WARINGTON (*Angl.*), b du comté et à 18 l. S. de Lancastre, 58 N. O. de Londres, sur la Mersey.

WARIZE, b. de Fr., dép. de la Moselle (*Lorraine*), arr. et à 5 l. E. de *Metz* ✉.

WARMINSTER (*Angl.*), v. du Viltshire, sur le Deveril. Comm. de blé et fromages. Fabr. de draps. Pop. 5600 hab. A 40 l. S. O. de Londres.

WARNEMUND (*Allem.*), b. du duché de Meklenbourg Schwerin, à 4 l. N. de Rostock.

WARNETON (*Pays-Bas*), pet. v. de la flandre occ., et à 3 l. S. q. E. d'Ypres, 14 S. S. O. de Bruges. 5854 hab.

WARNSFELD (*Pays-Bas*), vil. de Hollande, à 1 l. E. de Zutphen.

WARREN (*Amér. sept., Et.-Un.*), pet. v. avec un port, dans l'état de Rhode-Island, au comté et à 2 l. N. O. de Bristol. — autre, état du Maine, à 24 l. E. N. de Portland, sur la riv. de Georges. — comté de la Géorgie, dans le distr. supérieur. — comté de la Caroline du nord, distr. d'Halifax. Warrentou, cap. A 9 l. N. E. de Louisbourg.

WARRINGTON (*Angl.*), v. du comté de Lancastre, sur la Mersey, à 7 l. E. de Liverpool. Comm. de toiles, drèche, bétail. Manuf. de coton, toiles à voiles et sacs; filatures de coton; verreries, fonderies Pop. 11,800 hab.

WARSTEN (*Prusse*), pet. v. de la rég. et 5 l. E. d'Arnsberg. Martinet à cuivre.

WARTENBERG (*Prusse*), pet. v. de la rég. de Breslau, sur la Weida, à 9 l. E. de Breslau.

WARTHA (*Prusse*), pet. v. de la rég. de Breslau, sur la Neissa, à 8 l. O. de Munsterberg. — autre, en Pologne, palatinat de Kalish.

WARWICK (*Angl.*), cap. du comté de ce nom, arrosé par l'Avon. Pop. 6500 hab. A 26 l. N. O. de Londres. — comté, borné N. et O. par les comtés de Stafford, et de Leicester, E. par celui de Northampton, S. par ceux d'Oxford et de Glocester. 20 l. de long, 16 de large. Superficie 80 l. carrées. Pop. 100,000 hab. — (*Amér. sept. Et.-Un.*), pet. v. de l'état de Virginie, à 6 l. S. E. de Williamsbourg, sur la rive de James. — autre, au Maryland, sur la baie de Chesapeak, à 19 l. S. O. de Philadelphie. — autre, dans le Rhode-Island, à 3 l. S. de la Providence.

WASA (*Russie d'Eur.*), v. marit. de Finlande, sur le golfe de Bothnie. Patrie de Gustave Wasa. Pop. 2600 hab. L'arr. de Wasa a 134,000 hab. Long. E. 20° 3; lat. N. 63° 4' 35".

WASEN (*Suisse*), vil. du cant. d'Uri, sur la Reuss.

WASHINGTON (*Amér. sept., Et.-Un.*), contrée du centre de l'état de Vermont; c.-l. Montpellier. Un gr. nombre de comtés de l'Amér. du Nord portent ce nom. — ou VILLE FÉDÉRALE, v. cap. des Et.-Un. d'Amér., distr. de Colombia, sit. sur le Potowmack. Cette v., siége du gouv. fédéral, est bâtie avec magnificence. On y remarque l'hôtel de ville, le cirque, l'arsenal, la biblioth. nationale, le théâtre, etc. Le port offre un mouillage sûr et commode. Les établissemens philantropiques et scientifiques y sont nombreux, tels que l'institut colombien, divisé en 5 classes, des sociétés de médecine, de botanique, des écoles à la Lancastre, etc. Manuf. de verrerie, fonderie de canons, papet., etc. Pop. 14,000 ames; à 48 l. S. de Philadelphie, 166 S. de Boston, 210 N. de Charlestown. Long. occ. 79° 19'; lat. N. 38° 55'. — autre, en Pensylvanie, à 7 l. S. S. O. de Pittsbourg. — autre, dans la Caroline du Nord, avec un port, à 12 l. N. q. O. de Newbern. — autre, au Kentuckey, à 20 l. N. E. de Lexington. — autre, en Géorgie, à 16 l. N. O. q. N. d'Augusta.

WASILIGOROD (*Russie d'Eur.*), v. sit. à l'emb. de la Sura, dans le Wolga, à 20 l. E. de Nijneigorod, 112 E. de Moskou.

WASSENAER (*Pays-Bas*), vil. de la Hollande, à 2 l. O. S. de Leyde.

WASSERTRUDINGEN (*Bav.*), pet. v. du cercle de la Rezat, sur la Wernitz, à 4 l. N. O. d'Oettingen.

WASSIGNY, b. de Fr., dép. de l'Aisne (*Picardie*), c.-l. de cant., arr. et à 7 l. N. O. de Vervins, 3 de *Guise* ✉. Fabr. de serges croisées. Pop. du c. 12,850 hab.

WAST (*Emp. d'Autr.*), v. du Hongrie, sur le Danube, à 7 l. E. de Pest.

WATCHET (*Angl.*), pet. v. du Somerset, à 4 l. N. N. O. de Bridgewater. Long. O. 5° 45'; lat. N. 51° 12'.

WATECO (*Océanie*), île sit. au S. O. des îles de la Société. Long. occ. 160° 45′; lat. S 20° 1′.

WATELIN (*Antilles*), pet. île du golfe du Mexique, près de St.-Domingue. Long. occ. 76° 3′ 17″; lat. N. 23° 56′ 31″.

WATER (*Suède*), lac de la Westro-Gothie, qu'il sépare de l'Ostro-Gothie.

WATERFORD (*Gr.-Bret.*), v. d'Irlande, cap. du comté de même nom, avec un havre défendu par un château. Cathédrale, palais épiscopal, bourse, douanes, théâtre; établissemens philantropiques; exportation en viandes salées, toiles, peaux, suif, beurre et porcs. Pêche de Terre-Neuve; à 20 l. E. de Corck, 23 E. de Limerick. Long. occ. 10° 7′; lat. N. 52° 7′. Pop. 35,000 hab. Le comté a 16 l. de long sur 8 de large. Prov. de Munster. Pop. 110,000 hab. — Nombreux villages du même nom dans l'Amérique sept.

WATERLOO (*Pas-Bas*), vil. à 4 l. S. E. de Bruxelles, près du mont St.-Jean.

WATERTOWN (*Amér. sept., Et-Un.*), v. du Massachusetts, à 2 l. O. q. N. O. de Boston.

WATERVILLE (*Amér. sept., Et.-Un.*), v. de l'Etat du Maine, dans le comté de Kennebeck, à 76 l. N. N. E. de Boston.

WATTEN, pet. v. de Fr., dép. du Nord (*Flandre*), sur l'Aa, à 2 l. N. de *St.-Omer* ✉ (Pas-de-Calais).

WATTON (*Angl.*), b. du comté de Norfolk, à 6 l. S. S. O. de Norwich.

WATTEVILLE (*Suisse*), b. du cant. de St.-Gall, à 1 l. de Litchtensteig.

WAVRE (*Pays-Bas*), pet. v. du Brabant mér., à 6 l. N. E. de Nivelles.

WAYNESBOROUGH (*Amér. sept., Et.-Un.*), pet. v. de la Géorgie, à 10 l. N. E. de Louisville, autant S. O. d'Augusta.

WEBLEY (*Angl.*), b. du comté et à 5 l. N. O. de Hereford.

WECKELSHEIM, vil. de Fr., dép. du H.-Rhin (*Alsace*), sur le canal et à demi-l. S. de *Neuf-Brisach* ✉.

WEDEL (*Dan.*), b. du Holstein, sur l'Elbe, à 5 l. O. de Hambourg.

WÉE-CHAUNG-HOU (*Asie*), gr. lac de la Chine, séparant la prov. de Shantung de celle de Kiang-nan, le long du canal Impérial.

WEERDT (*Prusse*), pet. v. de la rég. de Munster, sur l'Yssel, à 6 l. N. de Wésel.

WEERT (*Pays-Bas*), pet. v. de la prov. de Limbourg, à 5 l. O. O. N. de Ruremonde, 10 N. de Maestricht.

WEESP (*Pays-Bas*), b. de la Hollande, à 2 l. et 1/2 S. E. d'Amsterdam.

WEHLAU (*Prusse*), pet. v. de la rég. et à 12 l. E. q. S. de Kœnigsberg.

WERLEN (*Saxe*), b. de la Misnie, sur l'Elbe, à 5 l. E. S. de Dresde.

WEHNER (*Et prussiens*), b. de Westphalie, à 5 l. E. E. S. de Windschotten, 7 et 1/2 S. q. E. d'Emden.

WEHR (*Et. prussiens*), b. du gr.-duché du B.-Rhin, à 3 l. S. de Bonn, 9 N. O. de Coblentz.

WEIBSTADT (*Allem.*), pet. v. du gr.-duché de Bade, à 5 l. E. S. d'Heidelberg, 9 E. de Spire.

WEICHSELBOURG (*Emp. d'Autr.*), pet. v. de la Carniole, à 5 l. S. E. de Leybach. Manuf. d'acier, beaucoup de forges dans les environs.

WEIKERSHEIM (*Wurtemberg*), pet. v. sur la Tauber, à 5 l. N. O. de Rotenbourg.

WEIDA (*Allem.*), v. du gr.-duché de Saxe-Weimar, à 7 l. N. O. de Plauen; 4 et 1/2 S. de Gera.

WEIDEN (*Bav.*), pet. v. sur la Nab, à 8 l. N. E. d'Ambert, 19 N. de Ratisbonne.

WEIDNAU (*Emp. d'Autr.*), v. de Silésie, à 4 l. S. O. de Neisse, 11 S. O. de Grotkau, 16 N. O. de Troppau.

WEIL (*Wurtemberg*), pet. v. de Souabe, sur la riv. de Wurn, à 5 l. O. de Stuttgard, 7 N. O. de Tubingen. Patrie de l'astronome Keppler.

WEILBOURG (*Allem.*), v. du duché de Nassau, sur la Lahn, à 8 l. N. q. O. de Francfort, 7 N. E. de Nassau.

WEILHEIM (*Wurtemberg*), pet. v. de Souabe, sur la Lauter, à 8 l. S. E. de Stuttgard. — autre (*Bav.*), sur la riv. d'Amber, à 11 l. S. O. de Munich, 14 N. O. d'Inspruck.

WEILMUNSTER (*Allem.*), b. de la princ. de Nassau-Weilbourg, à 3 l. S. E. de Weilbourg, 4 S. O. de Wetzlar.

WEIMAR (gr.-duché de) (*Allem.*). Le territ. qui forme cet état est borné par la Prusse, le duché de Saxe-Gotha, et quelques autres princ. Le grand-duc possède aussi quelques annexes assez considérables dans le roy. de Saxe. La surface totale de ses domaines peut être évaluée à 84 l. carrées, et la pop. à 202,000 hab. La cap. du gr.-duché est Weimar, sur l'Ilm, à 6 l. E. d'Erfurt, 9 E. de Gotha. Le palais du gr.-duc et la cathédrale sont des édifices remarquables. Weimar possède une bibl. pub., des sociétés savantes, des librairies, et des imprimeries nombreuses. On y fabrique aussi des draps,

de la toile, des cuirs, des ustensiles de fer. Pop. 8000 hab.

WEINGARTEN (*Allem.*), pet. v. du gr.-duché de Bade, à 1 l. et 1/2 N. E. de Durlach, 4 S. de Philisbourg.

WEINHEIM (*Allem.*), v. du gr. duché de Bade, à 6 l. S. E. de Worms, 4 N. de Heidelberg.

WEINTFELDEN, b. du cant. de Thurgovie, à 5 l. et 1/2 O. O. N. d'Arbon, 3 S. de Constance.

WEISSEMBERG (*Russie d'Eur.*), pet. v. près du golfe de Finlande, au gouv. et à 25 l. E. de Revel.

WEISSEMBOURG, v. de Fr., dép. du B.-Rhin (*Alsace*), ✉ 🚂, c.-l. d'arr., avec just. de paix et trib. A 131 l. N. N. E. de Strasbourg. Fabr. de chapeaux de paille, bonnetterie, savon, huiles, toiles et cuirs. La v. a 5700 hab.; son cant. 14,345; l'arr. en compte 88,940, répartis en 6 cant. et 104 communes. — (*Bav.*), v. de Franconie, sit. sur la Rednitz, à 5 l. E. d'Oettingen, 11 S. E. d'Anspach. Fabr. d'aiguilles, d'ouvrages en or et en argent. Pop. env. 5000 hab.

WEISSENBERG (*Saxe*), b. de la H.-Lusace, à 4 l. E. de Bautzen, 5 O. de Gorlitz.

WEISSENFELDS (*Prusse*), v. de la rég. et à 3 l. S. E. de Mersbourg, 4 et 1/2 O. O. S. de Leipsick.

WEISSENHORN (*Bav.*), pet. v. de Souabe, à 4 l. S. E. d'Ulm, 12 O. d'Ausbourg.

WEISSEN-KIRCHEN ou CRIES-KIRCHEN (*Emp. d'Autr.*), pet. v. de la H.-Autr., à 8 l. S. O. de Lintz.

WEISSENSTADT (*Prusse*), pet. v. de la rég. d'Erfurt, à 8 l. E. de Culmbach, 7 N. E. de Bareuth.

WEISSENSTEIN (*Russie d'Eur.*), pet. v. du gouv. et à 14 l. S. E. de Revel.

WELDORF (*Et. pruss.*), b. du gr.-duché du B.-Rhin, à 1 l. E. q. N. de Juliers.

WELLACH (*Emp. d'Autr.*), b. de la Carinthie, à 5 l. N. O. de Clagenfurth, 9 E. de Lienz.

WELLIN (*Pays-Bas*), b. du duché de Luxembourg, à 5 l. O. N. de St.-Hubert, 10 S. E. de Namur.

WELLINGTON (*Angl.*), v. du comté de Shrop, à env. 55 l. de Londres. Elle renferme un gr. nombre d'usines. Pop. env. 9000 hab. — autre dans le comté de Somerset, à 60 l. S. O. de Londres. Pop. 4000 hab.

WELLS (*Angl.*), pet. v. du comté de Somerset, à 5 l. S. O. de Bath, 41 O. de Londres. Sa cathédrale est fort remarquable. Eaux min. Pop. 5200 hab. — autre dans le comté de Norfolk, avec un pet. p., à env. 30 l. N. E. de Londres.

WELS (*Emp d'Autr.*), v. de la H.-Autr., sur la Traun, à 5 l. S. O. de Lintz.

WELSHEIN (*Wurtemberg*), pet. v. à 8 l. E. de Stuttgard.

WELSHOOL (*Angl.*), pet. v. du comté et à 2 l. de Mongomery, dans le pays de Galles. Manuf. de flanelles.

WEMDEL (St.-) (*Et. pruss.*), pet. v. de la rég. de Trèves, à 7 l. N. E. de Saarbruck.

WEMDINGEN (*Bav.*), pet. v. à 2 l. E. de Nordingen. Eaux min.

WENDOWER (*Angl.*), b. du comté et à 9 l. S. E. de Buckingham.

WENER (*Suède*), lac long de 33 l., large de 10. Il est couvert d'îles dont la plupart sont habitées.

WENERSBORG (*Suède*), pet. v. de la Westro-Gothie, entre les lacs de Wener et de Walbern, sur la Gotha-Elbe. Entrepôt de fer.

WENLOCK (*Angl.*), b. du comté de Shrop, à 4 l. S. E. de Shrewsbury, 47 N. O. de Londres.

WENSYSSEL (*Dan.*), pet. v. du Jutland, à 7 l. N. O. d'Aalborg.

WENTERSWICK (*Pays-Bas*), b. de Holl., à 10 l. S. E. de Zutphen.

WERDEN (*Prusse*), v. de la rég de Magdebourg, à 3 l. N. E. de Kavelberg. Fabr. de cuirs et de chapeaux.

WERDENBERG (*Suisse*), pet. v. du cant. de St.-Gall., à 4 l. N. de Sargans.

WERDOHL (*Et. pruss.*), b. du gr.-duché du B.-Rhin, à 10 l. S. d'Arensberg. Salines

WERDT (*Emp. d'Autr.*), pet. v. de Carinthie, à 3 l. S. O. de Clagenfurt

WERLE (*Et. pruss.*), pet. v. du gr. duché du B.-Rhin, à 6 l. N. O. d'Arensberg. Pop. 2300 hab. Salines aux env.

WERMSDORF (*Saxe*), b. de Misnie, à 7 l. E. de Leipsick.

WERNE (*Et. pruss.*), pet. v. du gr. duché du B.-Rhin, à 12 l. S. de Munster.

WERNIGERODE (*Et. pruss.*), v. de la rég. de Magdebourg, à 4 l. S. O. de Halberstadt.

WERRA (la) (*Allem.*), riv. de la H.-Saxe, qui prend sa source dans la Thuringe, et, après sa réunion avec la Fulda à Minden, forme le Weser.

WERTHEIN (*Allem.*), v. du gr.-duché de Bade, à 10 l. O. de Wurtzbourg. Pop. 3000 hab.

WERTHER (*Et. pruss.*), v. du gr.-duché du B.-Rhin, à 1 l. S. E. de Ravensberg.

WERWICK (*Pays-Bas*), b. sit. à 4 l. E. d'Ypres, 13 S. O. de Bruges.

WESEL (*Prusse*), v. forte de la rég. de Clèves, sur la droite du Rhin, à l'emb. de la Lippe, à 10 l. S. E. de Clèves. Manuf. de lainages, toileries et cuirs. Pop. 12,000 hab. — OBER (*Et. pruss.*), v. du gr.-duché du B.-Rhin, sur le Rhin, à 8 l. S. E. de Coblentz.

WESEN (*Suisse*), b. du cant. de St.-Gall, à l'extrémité du lac de Wallenstadt, près de la Lintz.

WESENBERG (*Russie d'Eur.*), pet. v. forte dans le gouv. et à 17 l. E. S. E. de Revel.

WESER, *Visurgis* (*Allem.*), riv. considérable qui se forme de la réunion de la Werra et de la Fulda, et se jette dans la mer du Nord.

WESOP (*Pays-Bas*), b. de la Holl., à 3 l. S. E. d'Amsterdam.

WESPRIM (*Emp. d'Autr.*), v. de Hongrie, à 14 l. S. E. de Raab, 23 O. de Bude.

WELTBURY (*Angl.*), b. du comté de Wilts, à 9 l. O. N. O. de Salisbury. Deux députés au parlement.

WESSENBERG (*Allem.*), pet. v. du duché de Mecklembourg, à 22 l. S. E. de Rostock.

WESTCAPELLE (*Pays-Bas*), pet. v. de Holl., dans l'île de Walcheren, près de la mer.

WESTCHESTER (*Amér. sept., Et.-Un.*), pet. v. de la Pensylvanie, à 8 l. O. de Philadelphie.

WESTERAS (*Suède*), v. sit. sur le lac Méler, à 7 l. E. de Koping, 17 N. O. de Stockholm.

WESTERBOURG (*Allem.*), b. du duché et à 8 l. N. de Nassau.

WESTERHAM (*Angl.*), b. du comté de Kent, à 7 l. S. S. E. de Londres.

WESTERHOFFEN (*Pays-Bas*), b. du Brabant hollandais, à 8 l. S. E. de Bois-le-Duc.

WESTERLOO (*Pays-Bas*), b. sit. sur la gr. Nèthe, à 7 l. S. de Turnhout, 8 N. E. de Malines.

WESTERLY (*Amér. sept., Et.-Un.*), v. du Rhode-Island, à 12 l. O. q. S. de Newport.

WESTERWICK (*Suède*), v. et port de mer, dans un golfe, sur la Baltique, à 24 l. N. E. de Calmar, 3 S. O. de Stockholm. Comm. de fer, bois; fabr. de draps.

WESTFIELD (*Amér. sept., Et.-Un.*), v. du Massachussetts, à 35 l. O. S. O. de Boston. — autre, au New-Jersey, à 2 O. d'Elisabeth-Town.

WESTHAM (*Amér. sept., Et.-Un.*), b. de Virginie, à 2 l. N. q. O. de Richmond.

WESTHOFEN (*Allem.*), pet. v. du gr.-duché de Hesse-Darmstadt, à 2 l. et 1/2 N. O. de Worms, 8 S. de Mayence. — autre, au dép. du B.-Rhin (*Alsace*), à 5 l. O. de *Strasbourg* ✉.

WESTMANIE, prov. de Suède, bornée, E. par celle d'Upland, S. par la Sudermanie et la Néricie, O. par le Wermeland, N. par la Dalécarlie. Le territ. en est assez fertile. Mines variées et riches.

WESTMEATH (*Gr.-Bret.*), comté d'Irlande, dans le Leinster, borné, E. par le comté d'East-Meath, S. par celui du Roi (*King's-County*), O. par le fleuve Shannon, N. O. par le comté de Longford, N. par celui de Cavan. Ce pays est fort marécageux; les pâturages y sont excellens. Mullingar en est la capitale.

WESTMORELAND (*Angl.*), comté sept., borné, S. par la mer d'Irlande, O. et N. par le comté de Cumberland, N. E. par celui de Durham, E. par celui d'York. Ce comté renferme les baronies de Kendal et de Westmoreland. Les parties montagneuses sont stériles; les vallées offrent de riches prairies, et sont fertiles en blé. Ce comté a 52,500 hab. Appleby, c.-l. — (*Amér. sept., Et.-Un.*), pet. v. de Virginie, c.-l. du comté de son nom, à 5 l. E. de Leeds, 25 N. E. de Richmond, sur le bord occ. de la Potowmak.

WESTPHALIE (*Et. prussiens*), anc. cercle d'Allemagne qui forme une prov. prussienne. Ce pays abonde particulièrement en pâturages et en bétail. La partie sept. est marécageuse, et beaucoup moins fertile en grains que la mérid. Les mont., couvertes de grandes forêts, fournissent bois, fer, cuivre, plomb, calamine et argent. Munster, capitale.

WESTPOINT (*Amér. sept.. Et.-Un.*), pet. v. de la Virginie, à 15 l. E. de Richmond, au confl. du Mettapony, dans la riv. d'York.

WESTUNG-CLAUSS (*Emp. d'Autr.*), b. de la H.-Autriche, à 8 l. O. de Weyer, 14 S. S. O. de Lintz.

WESTZAAN (*Pays-Bas*), vil. de Hollande, à 3 l. N. E. de Harlem.

WETERSFIEL (*Amér. sept., Et.-Un.*), pet. v. de l'Etat de Connecticut, à 1 l. et 1/2 de Hartford

WETTER (Ober-) (*Allem.*), pet. v. de la H.-Hesse, à 2 l. de Marpurg.

WETTEREN (*Pays-Bas*), b. de la

Flandre or., à 3 l. O. de Dendermonde, 3 S. E. de Gand.

WETTINGEN (*Suisse*), b. du canton d'Argovie, à demi-l. de Bade.

WETZELSHEIM, vil. de Fr., dép. du H.-Rhin (*Alsace*), à 1 l. S. O. de *Colmar* ✉.

WETZLAR (*Prusse*), v. de la rég. de Coblentz, à 9 l. N. de Francfort-sur-le-Mayn, 14 N. q. E. de Mayence. Tanneries, moulins à huile. Pop. 6000 hab.

WEXFORD (*Gr.-Bret.*), v. d'Irlande, cap. du comté de son nom, dans le Leinster, à l'emb. de la riv. de Slancy qui y forme un bon port; à 12 l. E. q. N. de Waterford, 27 S. de Dublin. Fabr. de draps. Pop. 9500 hab. — Le comté de Wexford est borné, E. et S. par la mer, O. par les comtés de Waterford et de Kilkenny, N. O. par celui de Carlow, N. par celui de Wicklow. La terre y est fertile en blé et en pâturages.

WEXIO (*Suède*), pet. v. épisc. sur le lac de Salen, à 18 l. O. N. de Colmar, 20 S. de Jonkioping.

WEYDEN (*Et. prussiens*), b. du gr.-duché du B.-Rhin, à 3 l. S. E. de Cologne, 11 E. d'Aix-la-Chapelle.

WEYER (*Emp. d'Autr.*), pet. v. de la H.-Autriche, sur l'Ems, à 13 l. S. q. E. de Lintz.

WEYMOUTH (*Angl.*), v. du comté de Dorset, à l'emb. de la riv. du Wey, à 4 l. S. de Dorchester, 16 S. O. de Salisbury. — (*Amér. sept., Et.-Un.*), pet. v. du Massachussetts, à 2 l. et 1/2 S. de Boston.

WHAHOO (*Océanie*), l'une des îles Sandwich, dans la mer Pacifique, par les 160 deg. 5′ de long. occ. et les 21 deg. 16′ de lat. N.

WHERT ou WORTH (*Bav.*), pet. v. près du Danube, à 6 l. E. de Ratisbonne.

WHITBY (*Angl.*), v. du comté et à 14 l. N. E. d'York. Elle est sit. près de l'emb. de l'Esk qui y forme un bon port. Elle fait un comm. actif de charbon de terre, de suif, d'alun et de beurre. Pop. 10,000 habitans.

WHITCHURCH (*Angl.*), v. du comté de Shrop, à 7 l. N. de Shrewsbury. Pop. env. 3000 hab. — b. dans le comté de Southampton, à env. 26 l. S. O. de Londres. 2 députés au parlement.

WHITEHAVEN (*Angl.*), v. marit. du comté de Cumberland, sur une baie, à 15 l. S. O. de Carlisle, 8 N. O. de Kendal. Comm. considérable. Pop. 16,000 hab.

WHITEHORN (*Gr.-Bret.*), pet. v. marit. de l'Ecosse mér., au comté, sur la baie et à 4 l. S. de Wigtown, 40 S. O. d'Edinbourg.

WHITESTOWN (*Amér. sept., Et.-Un.*), pet. v. de l'État et à 5 l. E. N. de New-York, sur la côte N. O. de Long-Island.

WIASMA (*Russie d'Eur.*), v. du gouv. et à 9 l. E. de Smolensk, 42 S. O. de Moscou.

WIBOURG (*Russie d'Eur.*), v. forte de la Finlande, cap. du gouv. du même nom, à 40 l. N. O. de St.-Pétersbourg. Elle a un port, et fait un comm. assez actif. — gouv. borné, N. O. par la Finlande suédoise, S. par le gouv. de St.-Pétersbourg et le golfe de Finlande, E. par le lac Ladoga. Ce pays est presque entièrement couvert de forêts, de lacs et de marais. La pêche est la principale ressource des habitans. — ou WIBORG (*Dan.*), v. du Nord-Jutland, sur le lac Water, dans une péninsule, à 34 l. N. O. de Sleswick, 44 N. q. O. de Copenhague. Belle cathédrale. Manuf. de toiles et d'étoffes de laine.

WICK (*Pays-Bas*), pet. v. forte sur la droite de la Meuse, vis-à-vis Maëstricht, avec laquelle elle est jointe par un pont. — autre (*Gr.-Bret.*), comté de Caithness, en Ecosse, avec un port, à 50 l. N. E. d'Edinbourg.

WICKLOW (*Gr.-Bret.*), v. d'Irlande, c.-l. du comté du même nom, avec un pet. port à l'emb. de la riv. de Leitrim, à 8 l. S. de Dublin. — Le comté de Wicklow est borné, E. par la mer, S. par les comtés de Wexford et de Carlow, O. par le comté de Kildare, N. par celui de Dublin. Ce pays est généralement montagneux et peu fertile. Il y a de bons pât.; riches mines de cuivre.

WICKRADE (*Et. prussiens*), vil. du gr.-duché du B.-Rhin, à 4 l. N. de Juliers.

WICKWARE (*Angl.*), v. du comté de Glocester, à 5 l. N. E. de Bristol.

WIDDIN (*Turq. d'Eur.*), v. de la Bulgarie, sur le Danube, à 25 l. N. de Nissa, 35 S. E. de Belgrade.

WIEHE (*Prusse*), pet. v., à 7 l. S. de Mansfeld, dans la rég. d'Erfurt.

WIELISCH (*Russie d'Eur.*), v. du gouv. de Mohilow, au confl. d'une riv. de ce nom avec la Dwina, à 23 l. E. de Witepsk.

WIELITSKA (*Emp. d'Autr.*), pet. v. de la Gallicie, à 9 l. N. E. de Cracovie. Célèbres mines de sel, en exploitation depuis l'année 1253.

WIELUN (*Emp. russe*), v. du roy. de

Pologne, à 8 l. S. de Siradie, sur une riv. qui se jette dans la Warta.

WIENHAUSEN (*Allem.*), b. de la princip. et à 1 l. E. de Zell, sur l'Aller.

WIERDEN (*Pays-Bas*), b. de la prov. et à 3 l. S. E. de Namur.

WIERINGEN (*Pays-Bas*), île du Zuyderzée, en Hollande. 3 l. de long, 1 de large.

WIERSEN (*Et. prussiens*), b. du gr.-duché du B.-Rhin, à 2 l. S. O. de Crevelt, 12 N. N. E. d'Aix-la-Chapelle.

WIESEN (*Allem.*), pet. riv. du gr.-duché de Bade, qui se jette dans le Rhin.

WIESENSTEIG (*Wurtemberg*), pet. v. près de Hohenberg, à 10 l. S. E. de Stuttgard.

WIESENTHAL (*Saxe*), v. de Misnie, dans le cercle d'Ertzgeburg, à 7 l. N. d'Elnbogen.

WIESSENBOURG (*Saxe*), pet. v. de Misnie, dans le cercle d'Ertzeburg, à 2 l. S. de Zwickau.

WIGAN (*Angl.*), b. du comté et à 10 l. S. de Lancastre. Filat. et manuf. de coton; fabr. d'ustensiles de cuivre et d'étain. 2 députés au parlement. Pop. env. 18,000 hab.

WIGHT, *Vectis* (*Angl.*), île sur la côte mér. au S. O. de Portsmouth. Elle a env. 9 l. de long et 5 de large. Elle est fertile, et abonde en pât. 25,000 hab. Newport, capitale.

WIGHTON (*Gr.-Bret.*), pet. v. d'Ecosse, c.-l. du comté du même nom, avec un havre, à l'emb. du Balduoth, à 23 l. S. O. d'Edinbourg, 116 N. O. de Londres. — Le comté a env. 40 l. carrées de superficie. La partie N. est montagneuse, mais couverte d'excellens pât. qui nourrissent de bons chevaux. — (*Angl.*), pet. v. du comté de Cumberland, à 4 l. S. O. de Carlisle.

WILDBAD (*Wurtemberg*), pet. v., sur l'Entz, à 10 l. de Stuttgard. Eaux thermales.

WILDBERG (*Wurtemberg*), pet. v., à 9 l. S. O de Stuttgard.

WILDEMANN (*Han.*), pet. v., à 3 l. S. O. de Goslar.

WILDENFELS (*Saxe*), v. de Misnie, à 2 l. E. de Zwickau.

WILDESHAUSEN (*Allem.*), pet. v. du duché et à 7 l. E. d'Oldenbourg.

WILDHAUSEN (*Suisse*), vil. du cant. de St.-Gall, à 8 l. S. d'Appenzell.

WILDUNGEN (*Allem.*), v. du comté et à 3 l. S. de Waldeck. Eaux minérales.

WILKES (*Amér. sept., Et.-Un.*), pet. v. de la Caroline du Nord, à 21 l. O. de Salem, près de la source mér. de la riv. d'Yadkin.

WILKESBURY (*Amér. sept., Et.-Un.*), pet. v. de Virginie, sur la Susquehannah, à 36 l. N. O. de Philadelphie, 20 N. E. de Sunbury.

WILKOMIERZ (*Russie d'Eur.*), v. du gouv. et à 2 l. N. O. de Wilna.

WILLAFANS, b. de Fr., dép. du Doubs (*Franche-Comté*), arr. et à 5 l. S. E. de Besançon.

WILLEBROECK, b. du Brabant mér., à 2 l. N. O. de Malines, 4 S. d'Anvers.

WILLEM-GLUSKBRUNN (*Allem.*), vil. de la princip. de Saxe-Eisenach. Salines.

WILLEMSTADT (*Pays-Bas*), v. forte du Brabant hollandais, à 6 l. N. O. de Breda.

WILLER (*Allem.*), b. du gr.-duché de Bade, à demi l. N. de Badenweiller.

WILLIAMSBOURG (*Amér. sept., Et.-Un.*), v. de l'Etat de Virginie, à 19 l. E. S. de Richmond, 45 S. de Washington.

WILLISAU (*Suisse*), b. du cant. et à 7 l. N. E. de Lucerne.

WILLISBACH (*Suisse*), pet. v. du cant. et à 2 l. E. N. de Soleure.

WILMANSTRAND (*Russie d'Eur.*), pet. v. du gouv. de Wilbourg, en Finlande, au bord du lac Saima, à 16 l. N. O. de Wibourg.

WILMINGTON (*Amér. sept., Et.-Un.*), v. de l'Etat de Delaware, à 16 l. N. de Dover, 10 S. O. de Philadelphie. — autre, dans la Caroline du Nord, comté de Hanovre, à 32 l. S. O. de Newbern.

WILNA (*Russie d'Eur.*), v. épisc., c.-l. du gouv. de son nom, à 36 l. N. E. de Grodno, 58 S. E. de Mittau, 145 S. O. de St.-Pétersbourg. Long. E. 22° 40'; lat. N. 54° 35'. Il s'y fait un comm. considérable, principalement en pelleteries. Pop. env. 25,000 hab. — Le gouv. de Wilna est borné au N. par celui de Courlande, à l'E. par celui de Minsk, au S. par celui de Grodno, et à l'O. par la Baltique, la Prusse et la Pologne. On évalue sa superficie à env. 2430 l. carrées, et sa pop. à près d'un million d'hab. Ce gouv. est en général fertile et bien cultivé.

WILSHOFEN (*Bav.*), pet. v. sur la rive droite du Danube, à 5 l. O. de Passaw, 11 S. E. de Straubing.

WILSNACH (*Prusse*), pet. v. de la rég. de Postdam, à 3 l. S. S. E. de Perleberg, 25 O. N. de Berlin.

WILSTER (*Dan.*), pet. v. du Holstein, sur la riv. de Stoer, à 2 l. O d'Itzehoa, 9 N. O. de Hambourg.

WILTON (*Angl.*), v. du comté de

Wilts, à 2 l. et 1/2 O. de Salisbury, 10 S. E. de Bath. Fabr. de tapis et de draps.

WILTS (*Angl.*), comté borné, E. par ceux de Berks et de Hant, S. par ceux de Hant et de Dorset, O. par celui de Somerset, N. par celui de Glocester. Il a env. 100 l. carrées de superficie, et une pop. de 226,700 hab. Au N. le pays est montagneux; les parties mér. sont unies et fertiles. Les pât. sont excellens, et nourrissent de nombreux troupeaux. L'industrie manufacturière est florissante dans ce comté. Salisbury, chef-lieu.

WILTZ (*Pays-Bas*), b. du duché de Luxembourg, à 3 l. O. de Diekirch.

WIMEREUX, pet. riv. de Fr., dép. du Pas-de-Calais (*Boulonnais*). Elle coule entre Boulogne et Marquise, et se jette dans l'Océan.

WIMES, vil. de Fr., dép. du Pas-de-Calais (*Artois*), arr. et à 3 l. et 1/2 S. O. de *St.-Omer* ✉.

WIMMIS (*Suisse*), b. du canton de Berne, au S. O. de Thun.

WIMPFEN (*Allem.*), pet. v. du gr.-duché de Hesse-Darmstadt, à 3 l. N. d'Hailbronn, 11 N. de Stuttgard. Salines.

WINCHELSEA (*Angl.*), pet. v. marit. du comté de Sussex, à 2 l. de Hastings, 21 S. E. de Londres.

WINCHESTER (*Amér. sept., Et.-Un.*), v. de l'Etat de Virginie, à 45 l. N. O. de Richmond, 25 O. N. O. d'Alexandrie. — (*Angl.*), v. cap. du comté de Hant, à 9 l. E. de Salisbury, 22 S. O. de Londres.

WINCKEL ou WINZEL, vil. de Fr., dép. du H.-Rhin (*Alsace*), à 7 l. S. O. d'Huningue, 4 S. q. E. d'*Altkirch* ✉.

WINDAU (*Russie d'Eur.*), v. du gouv. de Courlande, à l'emb. de la riv. de son nom, à 28 l. N. O. de Mittau, 30 O. O. N. de Riga.

WINDECKEN (*Allem.*), b. de la Hesse électorale, à 2 l. N. de Hanau, 4 N. E. de Francfort-sur-le-Mayn.

WIPPERFURT (*Et. prussiens*), pet. v. de la rég. et à 9 l. N. E. de Cologne.

WIRKSWORTH (*Angl.*), b. du comté et à 5 l. N. de Derby. Eaux minérales.

WIRNEBURG (*Et. prussiens*), pet. v. de la rég. de Cologne, à 5 l. S. O. de Bonn, 10 O. N. de Coblentz.

WISBADEN (*Allem.*), pet. v. cap. du duché de Nassau, à 3 l. N. de Mayence, 7 S. O. de Francfort. Pop. env. 5000 hab. Eaux minérales.

WISBY (*Suède*), v. cap. de l'île de Gothland, au bord de la mer Baltique, à 45 l. S. E. de Stockholm. Elle a un port commode, et des fabr. de tabacs et de toiles.

WISCASSET (*Amér. sept., Et.-Un.*), pet. v. de l'Etat de Massachussets, près de la baie de Penobscot, sur la riv. de Sheepscot, à 5 l. de la mer et près de New-Milford.

WISCHNEI-WOLOTSCHOK (*Russie d'Eur.*), pet. v., c.-l. d'un cercle du gouv. et à 32 l. N. O. de Twer, 57 S. E. de Novogorod.

WISEPPE, vil. de Fr., dép. de la Meuse (*Lorraine*), à 1 l. S. de *Stenay* ✉.

WISLOCH (Neu-) (*Allem.*), pet. v. du gr.-duché de Bade, à 2 l. et 1/2 S. de Heidelberg, 4 N. E. de Philisbourg.

WISMAR (*Allem.*), v. marit. du Mecklenbourg-Schwerin, au fond d'un golfe, avec un bon havre sur la mer Baltique, à 11 l. O. q. S. de Rostock, autant E. de Lubeck. Comm. marit. Fabr. de toiles, flanelles, draps. Pop. env. 7000 habitans.

WITEPSK (*Russie d'Eur.*), c.-l. du gouv. du même nom, à 24 l. E. de Polotsk, 30 N. de Mohilov. Elle a des fabr. de toiles, des tanneries. Pop. 13,000 hab. — Le gouv. est borné au N. par ceux de Pskov et de Livonie, à l'O. par celui de Courlande, au S. par les gouv. de Minsk et de Mohilov, à l'E. par celui de Smolensk. Ce pays est presque couvert de forêts. On en tire du miel, de la cire, du lin et du chanvre.

WITGENSTEIN (*Allem.*), pet. v. épisc. du duché de Hesse, à 8 l. N. O. de Marpurg, 5 N. N. E. de Dillenbourg.

WITLICH (*Et. prussiens*), pet. v. du gr.-duché du B.-Rhin, à 8 l. N. q. E. de Trèves.

WITMUND (*Et. prussiens*), b. de Westphalie, à 6 l. O. de Jevers, 5 N. d'Aurich.

WITTEM (*Pays-Bas*), b. du Brabant hollandais, à 4 l. E. S. de Maëstricht.

WITTEMBERG (*Prusse*), v. forte de la rég. de Mersebourg, sur la rive droite de l'Elbe, à 7 l. E. de Dessau, 20 S. O. de Berlin. Université célèbre. Pop. env. 7000 hab. — (*Allem.*), pet. v. du duché de Mecklenbourg, à 6 l. O. de Schwerin, 8 N. E. de Lauenbourg.

WITTENGEN (*Et. prussiens*), pet. v. de Westphalie, à 15 l. E. de Zell, 7 N. E. de Gifhorn.

WITTENHEIM, vil. de Fr., dép. du H.-Rhin (*Alsace*), à 3 l. E. de *Cernay* ✉, 7 S. q. E. de Colmar. — autre au

dép. du B.-Rhin (*Alsace*), à 4 l. N. O. de *Strasbourg* ✉.

WITTIGENAU (*Emp. d'Autr.*), v. de Bohème, à 4 l. E. de Budweis.

WITTSTOCK (*Prusse*), v. de la rég. de Potsdam, à 25 l. N. O. de Berlin. Fabr. de draps et de toiles. Pop. 5000 habitans.

WITHAUSEN (*Allem.*), pet. v. de la Hesse électorale, sur le Werra, à 4 l. E. de Cassel.

WLODIMIR (*Russie d'Eur.*), v. du gouv. de Volhinie, à 27 l. N. E. de Lemberg, 32 O. de Luck.

WOBURN (*Angl.*), b. du comté et à 4 l. S. q. O. de Bedford.

WOERLITZ (*Allem.*), pet. v. de la princ. et à 4 l. E. d'Anhalt-Dessau, sur l'Elbe.

WOERSTADT (*Allem.*), b. de la Hesse, à 5 l. S. de Mayence, 2 N. d'Alzay.

WOERTH, b. de Fr., dép. du B.-Rhin (*Alsace*), c.-l. de cant., arr. et à 4 l. S. O. de Weissembourg, 10 N. de Strasbourg, 3 d'*Haguenau* ✉. Pop. du cant. 11,945 hab.

WOKING (*Angl.*), pet. v. du comté de Surrey, à 10 l. S. O. q. O. de Londres.

WOLAW (*Prusse*), pet. v. de Silésie, près de l'Oder, à 12 l. N. de Breslau. Fabr. de draps et de toiles.

WOLCKAK (*Bav.*), pet. v. de Franconie, sur le Mayn, à 5 l. S. O. de Schweinfurt.

WOLDENBERG (*Prusse*), pet. v. de la Nouv.-Marche de Brandebourg, à 4 l. N. q. E. de Friedberg.

WOLDENSTEIN (*Han.*), pet. v., à 9 l. S. d'Hildesheim.

WOLFACH (*Allem.*), pet. v. du gr.-duché de Bade, à 8 l. N. E. de Fribourg.

WOLFENBUTTEL (*Allem.*), v. du duché de Brunswick, sur l'Ocker, à 2 l. S. de Brunswick, 12 O. d'Halberstadt. Elle possède une riche bibliot. et des fabr. diverses. Pop. env. 7000 hab.

WOLFERSHEIM (*Allem.*), b. du gr.-duché de Hesse-Darmstadt, à 2 l. N. E. de Friedbourg.

WOLFGAN (St.-) (*Emp. d'Autr.*), pet. v. de la H.-Autriche, sur le bord d'un lac, à 7 l. S. E. de Saltzbourg.

WOLFSBERG (*Emp. d'Autr.*), v. de la B.-Carinthie, à 7 l. S. de Judenbourg.

WOLFSHAGEN (*Allem.*), v. du gr.-duché de Hesse-Darmstadt, à 6 l. O. de Cassel.

WOLFSIRCHEN, b. de Fr., dép. du B.-Rhin (*Lorraine*), à 6 l. N. O. de Saverne, 1 de *Sarreweden* ✉.

WOLGA (le) (*Russie d'Eur.*), une des plus gr. riv. du monde. Elle prend sa source au lac Woronof, en Russie, sur les front. de la Lithuanie, et se jette dans la mer Caspienne, à 12 l. d'Astracan. Gr. nombre d'îles à son emb.; très poissonneuse; elle se déborde et gèle à la mi-avril; au mois de juin elle rentre dans son lit; communique avec le lac Ladoga par des canaux que Catherine II a fait terminer. Cours, 630 lieues.

WOLGAST (*Prusse*), v. forte et port à l'emb. de la Peene, dans la rég. et à 13 l. S. E. de Stralsund, 17 N. O. de Stettin.

WOLKENSTEIN (*Saxe*), pet. v. de Misnie, cercle d'Ertzgebirge, à 1 l. N. de Marienberg. Eaux thermales.

WOLKOVISCA (*Russie d'Eur.*), v. de Lithuanie, à 22 l. S. O. de Novogorodek.

WOLLHUSEN (*Suisse*), b. du cant. et à 3 l. S. O. de Lucerne.

WOLLIN (*Prusse*), v. de la Poméranie citér., avec un port à l'extrémité mér. de l'île de son nom, entre les emb. de l'Oder, sur la Divenow, à 4 l. S. O. de Camin. — L'île a 9 l. carrées, et une pop. d'env. 6000 hab. On y élève beaucoup de bestiaux.

WOLLON (*Angl.*), b. du comté et à 7 l. et 1/2 S. de Glocester.

WOLLUWE ST.-ÉTIENNE (*Pays-Bas*), b. et à 2 l. E. de Bruxelles.

WOLMAR (*Russie d'Eur.*), pet. v. du gouv. et à 22 l. N. E. de Riga.

WOLMERSTEDT (*Prusse*), pet. v. de la rég. et à 8 l. N. O. de Magdebourg, sur la riv. d'Ohra, qui se jette dans l'Elbe.

WOLODIMER, WLADIMIR (*Russie d'Eur.*), v. archiép., cap. du gouv. du même nom, à 45 l. E. q. N. de Moscou, 35 N. N. E. de Riazan. Tanneries, fabr. de toiles. Pop. 3000 hab. — Le gouv. est borné, N. par ceux de Jaroslav et de Kostroma, O. par celui de Tver, S. par ceux de Moscou et de Riazan, E. par celui de Nijnei-Novogorod. Ce pays est en grande partie couvert de marais et de forêts. La partie or. seule est assez fertile.

WOLOGDA (*Russie d'Eur.*), v. archiép., c.-l. du gouv. du même nom, à 45 l. N. N. O. de Kostrom, et 95 E. q. N. de Moscou. Elle possède des tanneries, des corderies, des fabr. de chandelles et de papier. Elle fait un comm. actif. Pop. env. 12,000 hab. — Le gouv. est borné

au N. par celui d'Archangel, à l'O. par ceux d'Olonetz et de Novogorod, au S. par ceux d'Iaroslav, de Kostroma et de Viatka, au S. E. et à l'E. par le gouv. de Perm et par la Sibérie. Ce pays, exposé à des froids très rigoureux, est peu productif. Il renferme beaucoup de lacs et de marais.

WOLWERHAMPTON (*Angl.*), pet. v. du comté de Stafford, à 11 l. S. O. de Londres. Fabr. d'ouvrages en fer.

WOLWERTHEIM (*Pays-Bas*), vil. à 2 l. N. de Bruxelles.

WOODBRIGE (*Angl.*), pet. v. du comté de Suffolk, à 2 l. N. N. E. d'Ipswich.

WOODBURY (*Amér. sept., Et.-Un.*), pet. v. de l'état de New-Jersey, à 4 l. O. S. de Philadelphie, 8 N. E. de Salem.

WOODFORD (*Amér. sept., Et.-Un.*), pet. v. de l'état de Kentuckey, au S. E. de Francfort.

WOODSTOCK (*Angl.*), b. du comté et à 2 l. N. d'Oxford, 20 N. O. de Londres. Deux députés au parlement.

WOOLWICH (*Angl.*), v. du comté de Kent, sur la Tamise, à 3 l. E. de Londres. Vastes chantiers de construction, école militaire, arsenal. Pop. 17,500 hab.

WORCESTER (*Angl.*), v. cap. du comté de son nom, sur la Severne, à 10 l. O. de Warwick, 39 N. O. de Londres. Belle cathédrale; manuf. de gants et d'étoffes de laine; fabr. de porcelaine estimée, de crêpe et de velours. Pop. 16,000 hab. — Le comté de Worcester est borné, E. par celui de Warwick, S. par celui de Glocester, O. par celui d'Hereford, N. O. et N. par ceux de Shrop et de Stafford. Il a env. 60 l. carrées et une pop. de 188,300 hab. Le sol en est fertile; on y élève de nombreux troupeaux. Le comm. de ce comté est très considérable. — (*Amér. sept. Et.-Un.*), pet. v. de l'état de Massachussets, dans le comté de son nom, à 16 l. O. de Boston.

WORDEN (*Han.*), pet. v., à 6 l. S. E. de Quackenbruck, 7 N. E. d'Osnabruck. — autre (*Et. prussiens*), dans le gr.-duché du B.-Rhin, à 8 l. N. E. de Paderborn.

WORINGEN, *Buruncum* (*Et. prussiens*), pet. v. du gr.-duché du B.-Rhin, (*Elect. de Cologne*), à 2 l. et 1/2 S. de Dusseldorf, 5 N. O. de Cologne.

WORKUM (*Pays-Bas*), pet. v. de la Frise, avec un port, sur le bord or. du Zuyderzée, à 5 l. S. de Harlingen, 18 N. E. d'Amsterdam.

WORMHOUT, pet. v. de Fr., dép. du Nord (*Flandre*), ✉, c.-l. de cant., arr. et à 4 l. de Dunkerque. Pop. de la ville 3650 hab.; du cant. 15,065.

WORMS (*Allem.*), v. du gr.-duché de Hesse-Darmstadt, sur le Rhin, à 8 l. N. de Spire, 10 S. E. de Mayence. Pop. env. 6000 hab.

WORONETZ ou VORONÈJE (*Russie d'Eur.*), v. cap. d'un gouv. du même nom, sur la riv. de Woronèje, près du Don, à 40 l. S. O. de Tambov, 235 S. S. E. de St.-Pétersbourg. Long. E. 36° 40'; lat. N. 51° 40' 30". Cette v., dont la pop. est de 15,000 hab., est le siége d'un archev. Elle est assez commerçante, et il y existe des manuf. de draps, fabr. de vitriol, etc. Elle était jadis soumise aux Tatares. — Gouv. borné N. par ceux d'Orel et de Tambov, E. et S. par le pays des Cosaques, O. et S. O. par les gouv. de Karkov et de Kousk. Il se divise en 15 cercles. Forêts considérables qui fournissent des bois de construction. Contrée fertile en grains et fruits; pêche abondante. Ce gouv. est arrosé par la Voronèje et le Don. Il y existe de nombreuses mines de fer et des forges. Pop. 815,000 habitans.

WOSCHITZ (*Emp. d'Allem.*), b. de Bohême, près duquel sont des mines d'argent. A 17 l. S. E. de Prague.

WOSCHNICK (*Prusse*), b. de la H.-Silésie, à 16 l. E. d'Oppeln, vers les front. de Pologne.

WOSTILZ (*Emp. d'Autr.*), b. de la Moravie, cercle de Znaim, à 7 l. S. E. de Brim. Pop. 1000 hab.

WOUBRUGGEN (*Pays-Bas*) vil. de Holl., près de Leyde.

WOULLI (*Afr.*), contrée sit. le long de la Gambie, bornée, O. par le Walli, S. par la Gambie, N. O. par une pet. riv. de même nom, N. E. par le pays de Bondou, E. par le Tenda.

WOYSLAWICH (*Russie d'Eur.*), pet. v. de Pologne dans le palatinat de Cublin, à 18 l. S. E. de cette ville.

WRACLAWEK (*Russie d'Eur.*), pet. v. de la Pologne, palatinat de Mazovie, sur la Vistule. Pop. 1500 hab. A 13 l. O. N. O. de Plock.

WREXHAM (*Angl.*), v. du pays de Galles, comté de Denbigh, à 8 l. S. E. de cette ville, sur une riv. qui tombe dans la Dee. Pop. 4500 hab. Manuf. considérable de flanelles; fonderies de canons. A 77 l. N. O. de Londres.

WRIETZEIN ou WIERTZEN (*Prusse*), pet. v. de la rég., à 8 l. N. O. de Custrin, 14 N. E. de Berlin, près de l'Oder. Long. E. 11° 55°; lat. N. 52° 43'.

WRINGTON (*Angl.*), b. du comté de Somerset, à 5 l. S. O. de Bristol, 6 N. O. de Wels, patrie de Locke.

WSETIN (*Emp. d'Autr.*), pet. v. de la Moravie, cercle de Hradisch. Pop. 2900 hab.

WUCK-TE-DUERSTÈDE (*Pays-Bas*), v. de Holl., sur le Rhin, près du Leck, avec chât. fort, à 7 l S. d'Amesfort, 10 O. N. de Nimégue. Long. E. 3° 8′; lat. N. 51° 57′.

WUISSAN ou WUYSSEN, b. de Fr., dép. du Pas-de-Calais (*Boulonnais*), à 3 l. N. de Boulogne, sur la Manche.

WULLER (*Angl.*), b. du comté de Northumberland, à 8 l. S. de Berwick, autant E. de Jedbourg.

WUNNENBERG (*Prusse*), pet. v. de la rég. de Minden, a 3 l. S. de Paderborn, sur l'Aa.

WUNSIEDEL (*Bav.*), pet. v. du cercle du B.-Mayn, à 8 l. N. E. de Bareith, 6 O. d'Egra. Fabr. d'alun, lainages, draps, toiles; forges, martinets. Mines de fer dans le voisinage. Pop. 3000 hab.

WUNSTORF (*Han.*), pet. v. d'Hanovre, à 5 l. O. N. de cette ville, 11 E. de Minden.

WURMSEE (*Bav.*), lac sur lequel est sit. le vil. de Staremberg. 15 l. carrées. A 6 l. S. O. de Munich.

WURSCHEN (*Saxe*), v. de la Lusace avec chât., près de Bautzen.

WURTEMBERG (*Allem.*), roy. borné, N. et E. par la Bav. et le gr.-duché de Bade, S. par le lac de Constance, la Bav. et le gr.-duché de Bade, et à l'O. par ce dernier état. Sa superficie est de 637 l. carrées, et sa pop. de 1,460,000 hab. On le divise en 4 cercles, le Neckar, la Forêt-Noire, le Danube et la Jaxt. Il est arrosé par le Danube, l'Iller, le Neckar, l'Ens, la Fils, la Muhr, le Kocher, la Lauter. Le sol est généralement fertile; on y cultive toutes les céréales, le chanvre, le lin, la vigne. Les paturâges y nourrissent de nombreux bestiaux, et il y existe de belles forêts. On y trouve des mines d'argent, de cuivre, de fer, de charbon de terre. L'industrie y est assez florissante, et l'on y compte des manuf. de glaces, de porcelaines, de draps, de toiles, d'horlogerie, de bijouterie, etc. Le gouv. de Wurtemberg est une monarchie tempérée par des États qui se réunissent tous les trois ans. Les revenus s'élevent à env. 28,000,000 de francs. L'armée sur le pied de paix est de 5943 hommes, et de 18,995 en temps de guerre. La religion luthérienne y est dominante. Le roi de Wurtemberg est membre de la confédération germanique, il a le 6e siége dans l'assemblée, et 4 voix dans les délibérations générales.

WURTZACH (*Wurtemberg*), pet. v. du cercle du Danube, comté de Waldbourg; à 6 l. S. O. de Memmingen.

WURTZBOURG (*Bav.*), v. du cercle du B.-Mayn, sur le Mayn, avec chât. Elle possède une université, école de médecine, bibliothèque, cabinet d'histoire naturelle, jardin botanique. Fabr. de chapeaux, lainages, potasse, instrumens de chimie, fonderies. A 16 l. S. O. de Bamberg, 18 N. O. de Nuremberg. Long. E. 8° 1′ 45″; lat. N. 49° 46′. Pop. 18,000 hab. — Le gr.-duché de Wurtzbourg a une superficie de 165 l. carrés, et une pop. de 280,000 habitans.

WURTZEN (*Saxe*), pet. v. de Misnie, sur la Mulda, à 6 l. E. de Leipsick. Pop. 2500 hab. Teintureries, blanchisseries. Fabr. de bas, toiles, etc.

WUSTERSHAUSEN (*Prusse*), v. de la rég. de Potsdam, à 6 l. O. de Neu-Ruppin. — autre, sur la Sprée, à 7 l. S. q. E. de Berlin.

WUSTROW (*Han.*), pet. v. au confl. du Jeetze et de la Dumme, c.-l. de baill. — autre dans la péninsule de Ribnitz. Pop. 1500 hab.

WICOME (*Angl.*), b. du comté de Buckingham, à 4 l. S. S. E. d'Aylesbury. Pop. 2500 hab.

WYL (*Suisse*), pet. v. du cant. de St.-Gall, près de la Thur. Pop. 1600 hab. A 5 l. E. de St.-Gall.

WYTHE (*Amér. sept., Et.-Un.*), pet. v. de Virginie, à l'O. des mont. Bleues, à 7 l. N. E. d'Aspinville; c.-l. d'un comté de même nom.

WYE (*Angl.*), riv. de la princ. de Galles. Elle se jette dans la Severne, au-dessous de Chepstow.

X.

XABEA (*Esp.*), v. marit. de la prov. de Valence. Pop. 4000 hab.

XACCA ou SACCA (*Naples*), v. de Sicile, avec un p., sur la côte mér., à 8 l. S. E. de Mazara. Long. E. 10° 44′; lat. N. 27° 34′.

XAGUA (*Antilles*), baie de la côte mér. de l'île de Cuba, entre l'île de Pino

et de Spiritu-Santo. Long. O. 83° 40′; lat. N. 22° 10′.

XALAPPA (*Amér. sept.*), pet. v. du Mexique, prov. de la Vera-Cruz, Siége d'un év. La racine purgative, nommée Jalap, y croît abondamment et en a pris son nom. A 50 l. S. E. de Mexico, 20 N. O. de Vera-Cruz. Pop. 15,000 hab.

XALISCO (*Amér. sept.*), v. du Mexique, sur l'océan Pacifique, à 8 l. N. de Compostelle, c.-l. d'une prov. de même nom.

XALON (*Esp.*), riv. qui a sa source dans la Nouv.-Castille, passe à Calataïud, et se jette dans l'Ebre, au-dessous de Saragosse.

XANDRE (St.-), b. de Fr., dép. de la Charente-Inf. (*Saintonge*, à 2 l. N. de *la Rochelle* ✉.

XARAMA (*Esp.*), riv. qui se jette dans le Tage, à l'O. d'Aranjuez.

XATIVA ou SAN-FELICE (*Esp.*), v. du roy. de Valence, prov. de Segura, à 13 l. S. O. de Valence, 20 N. O. d'Alicante. Long. occ. 2° 50′; lat. N. 39° 5′.

XAUCA (*Amér. mér.*), prov. du Pérou, bornée, N. N. E. par celle de Tarma, S. E. par la prov. de Huaneta, S. par celle d'Angaraes, O. par celle de Huarochi. Elle a 15 l. de long sur 12 de large. Elle produit du froment, de l'orge, etc. On y élève de nombreux troupeaux. Il y existe des mines d'argent. — v. sit. à 28 l. N. de Huancavelica, 42 E. q. S. de Lima. Long. occ. 77° 40′; lat. mér. 12° 15′.

XAVIER (*Esp.*), b. de la Navarre, à 1 l. N. E. de Sanguessa. — (*Amér. sept.*), pet. v. du Mexique, à 30 l. O. de Zacatecas.

XECIEN (*Asie*), v. de la Chine, prov. de Queit-cheou.

XELSA, *Celsa* (*Esp.*), pet. v. de l'Aragon, sur l'Ebre, à 9 l. E. S. de Saragosse, 16 O. de Lerida.

XENIL (*Esp.*), riv. qui prend sa source à l'E. de la ville de Grenade, et se jette dans le Guadalquivir, au N. d'Ecija.

XEREZ (*Amér. sept.*), pet. v. du Mexique, à 10 l. S. S. O. de Zacatecas. — autre, près du golfe de Fonseca, rép. de Guatemala, à 25 l. S. E. de San-Salvador. — DE BADAJOZ (*Esp.*), pet. v. de l'Estramadoure, près du torrent d'Ardilla, à 16 l. S. de Badajoz, 26 N. O. de Séville. Pop. 8800 hab. Territ. fertile en pât.; nombreux troupeaux. — DE LA FRONTERA (*Esp.*), v. de l'Andalousie, à 4 l. de la mer, 14 S. O. de Séville, 6 N. E. de Cadix. Long. occ. 8° 15′; lat. N. 36° 44′. Pop. 20,000 hab. Cette ville est bien bâtie, et l'on y remarque quelques beaux édifices. Fabr. de draps, toiles, rubans de fil. Vins renommés.

XERICA (*Esp.*), pet. v. du roy. et à 14 l. N. O. de Valence, 2 O. de Ségorbe.

XERT, *Indibilis* (*Esp.*), b. sit. à 25 l. N. N. E. de Valence, vers les front. de la Catalogne.

XERTIGNY, vil. de Fr., dép. des Vosges (*Lorraine*) : ✉ ; c.-l. de cant., arr. et à 3 l. S. d'Epinal. Pop. du cant. 14,385 hab.

XICAYAN (*Amér. sept.*), prov. du Mexique, c.-l. Xamiltepec, sur le bord de la mer du Sud. Cochenille, coton, cire, cacao et sel.

XICOCO (*Asie*), une des îles qui forment l'emp. du Japon, séparée par un détroit de l'île de Niphon. Elle a 40 l. de long sur 25 de large.

XICONA (*Esp.*), pet. v. du roy. de Valence, à 8 l. N. O. d'Alicante, 26 S. de Valence.

XILOCASTRO, *Ægira* (*Grèce*), b. de la Morée, à 1 l. du golfe de Lépante, 12 O. q. N. de Corinthe.

XILOTEPEC (*Amér. sept.*), v. du Mexique, à 25 l. N. de Mexico.

XIMO, SAÏKNOF ou KIOU-SIOU (*Asie*), une des trois îles du Japon. Elle a 80 l. de long sur 60 de large. C'est la seule où puissent aborder les Européens.

XIQUILPAN (*Amér. mér.*), v. du Mexique, dans le Méchoacan. Son comm. consiste en sucre et troupeaux.

XIVRY LE FRANC, vil. de Fr., dép. de la Moselle (*Lorraine*), à 4 l. S. de *Longwy* ✉. — LE PETIT est près de là.

XUCAR (le) (*Esp.*), riv. qui sort de la Sierra de Cuença, dans la Nouv.-Castille, et se jette dans la Médit., entre Collera et Gandia.

XUCHILMILCO (*Amér. sept.*), v. du Mexique, au S. de Mexico. On y cultive beaucoup de cochenille.

XULLA (*Océanie*), îles de la mer des Indes, au S. E. du passage des Moluques. Elles sont au nombre de quatre.

XUN (*Asie*), v. de la Chine, prov. de Se-tchuen. Long. E. 101° 10′; lat. N. 30° 18′.

XUXUY (*Amér. mér.*), v. du Tucuman, au pied des Andes, à 25 l. N. N. E. de Salla, sur une riv. qui se jette dans le Vermejo.

Y.

Y (l') ou L'YE (*Pays-Bas*), golfe du *Zuyderzée*, qui sépare presque entièrement la Hollande mérid. de la sept., et sur equel est sit. la ville d'Amsterdam.

YAENÉ (*Turq. d'Asie*), vil. de Palestine, sur les bords de la mer, à 5 l. S. le Jafa.

YAINANCHEOULM (*Indes or.*), b. le l'emp. birman, sur l'Irraouaddy, à 5o . S. O. d'Ummerapoura.

YALE (*Indes or.*), v. de l'île de Ceylan, dans la partie S. E. de l'île, à 11 l. S. de Trinquemale.

YAMBO (*Asie*), pet. v. de l'Arabie, ur la côte or. de la mer Rouge, avec un port. Long. E. 35° 47'; lat. N. 24° 7'.

YAMINA (*Afr.*), v. du Bambara, sur le Niger, à env. 35 l. O. S. O. de Sego.

YANDABON (*Indes or.*), v. de l'emp. birman, sur l'Irraouaddy, à 3o l. S. O. d'Ummerapoura.

YANGAIN-CHAIN-YAN (*Indes or.*), v. de l'emp. birman, à 15 l. N. de Rangoun, sur l'Irraouaddy.

YANG CHEU (*Asie*), v. de la Chine, sur une riv. qui communique au canal impérial, à 16 l. N. E. de Nankin. — T'SE KIANG (*Asie*), riv. de la Chine, qui a sa source dans les mont. de la Tatarie, au lac de Kou-Kou-Nor, et se jette dans la mer des Indes, après un cours de 800 l.

YAOGAN (*Asie*), v. de la Chine, dans la prov. d'Yu-nan.

YARE (*Angl.*), riv. qui baigne Norwich et se jette dans la mer à Yarmouth, au comté de Norfolk.

YARMOUTH (*Angl.*), v. marit. du comté de Norfolk, avec un bon port, à l'emb. de la riv. d'Yare, à 36 l. N. E. de Londres. Pop. 20,000 hab. Théâtre, muséum, biblioth.; bains de mer. Des bancs de sable gênent l'entrée de la rade. Pêche de harengs et maquereaux. Long. occ. 2° 32'; lat. N. 52° 36'. — autre, île de Wight, avec un port bien fortifié, à 33 l. S. O. de Londres. — autre (*Amér. sept., Et.-Un.*), au Massachusetts, près du cap Qôd, à 2 l. E. de Barnstaple.

YARUM (*Angl.*), b. du comté d'York, sur la Tees. Comm. de grains, beurre et plomb. A 12 l. N. q. O. d'York.

YAUYOS (*Amér. mér.*), prov. du Pérou, bornée, N et N. O. par celle de Guarochiri, E. par celles de Xauca et d'Angaraès, O. par celle de Cagnete. 34 l. de long du N. au S., et 38 de large de l'E. à l'Ouest. Troupeaux de vigognes, et comm. de laine.

YAXLAY (*Angl.*), pet. v. du comté de Huntingdon, à 3o l. N. O. de Londres. Pop. 1500 hab.

YAXTBERG (*Wurtemberg*), pet. v. sit. à 5 l. S. de Mergentheim, 13 l. O. d'Anspach. Long. E. 7° 3o'; lat. N. 49° 20.

YDANSKÉRIT (*Afr.*), contrée du Bilédulgérid, près du désert de Sahara.

YEBENNES (*Esp.*), v. de la Nouvelle-Castille, dans les mont. Manuf. de bas; à 11 l. S. de Tolède

YELL (*Gr.-Bret.*), une des îles de Schetland, au N. de Mainland. 8 l. de long sur 3 de large. Pâturages et troupeaux.

YEMEN (*Asie*), contrée connue sous le nom d'Arabie heureuse. Elle a 90 l. de long sur 4o de large, et 2500 l. carrées de superficie. Le souverain prend le titre d'iman. Pop. 1,000,000 d'hab. Force armée, 5,000 hommes; revenus, 1,900,000 fr. Ce pays produit le meilleur café connu, de l'aloès, de l'encens, de la myrrhe, des gommes, quelques céréales, du sucre, des dattes, etc. Les chevaux en sont estimés. Ville cap., Sana; ports, Aden, Beit el Fakih, etc.

YENISSEI, JENISCEI (*Russie asiat.*), fl. qui prend sa source dans la Tatarie chinoise, et se jette dans la mer Glaciale, entre le 80e et le 81e deg. de long. E.

YENNE (*Et. sardes*), pet. v. de Savoie, à 4 l. N. O. de Chambéry, sur le Rhône.

YEN PING FOU (*Asie*), v. de la Chine, prov. de Fo-kien, baignée par le Minho; à 22 l. N. O. de Fou-tchéou-fou. — TCHÉOU FOU (*Asie*), v. de la Chine, prov. de Chang-tong, entre deux riv.; à 28 l. S. de Tsi-nan-fou. — autre, prov. du Tché-kiang, et à 22 l. S. O. de Tchéou-fou.

YEOUNGBENZAH (*Indes or.*), v. de l'emp. birman, sur l'Irraouaddy, à 16 l. O. de Pégu.

YEOVILLE (*Angl.*), v. sur l'Yvel, comté de Somerset. Fabr. de gants, commerce de blé.

YERVILLE, b. de Fr., dép. de la Seine-Inf. (*Normandie*), c.-l. de cant., arr. et à 2 l. d'*Yvetot* ✉, à 6 l. N. O. de Rouen. Pop. du cant. 11,730 hab.

YESD ou YEZID (*Asie*), v. de Perse, dans l'Irâk-Adjemi, à 90 l. E. d'Ispahan. Terrain fertile en blé, fruits, citrons,

melons, raisins ; fabr. d'eau de rose ; laine très fine ; des manuf. d'étoffes de soie et coton, brocards, et tapis. Pop. 80,000 hab.

YEVRES, b. de Fr., dép. d'Eure-et-Loir (*Beauce*), arr. de *Châteaudun* ✉. — LE CHÂTEL, b. de Fr., dép. du Loiret (*Orléanais*), sur la Rinarde, à 1 l. et 1/2 E. S.de *Pithiviers* ✉. — LA VILLE, près de la première et au S.

YFFINIAC, vil. de Fr., dép. des Côtes-du-Nord (*Bretagne*), arr. et à 1 l. E. S. de *St.-Brieux* ✉.

YO-CHEU (*Asie*), v. de la Chine, prov. de Hong-quang, sur le fl. Kiang.

YOGAST (*Asie*), v. de l'Anatolie, à 30 l. E. d'Angorah.

YOLLET, vil. de Fr., dép. du Cantal (*Auvergne*), près d'Aurillac.

YONNE, *Icauna*, riv. de Fr., qui prend sa source dans les mont. du Morvan, dép. de la Nièvre, passe à Clamecy, à Auxerre, à Sens, et se jette dans la Seine à Montereau. Elle n'est navigable que depuis Auxerre et Cravant. Elle reçoit la Cure, le Cousin, le Serain, l'Armançon, la Vanne, etc. — (le dép. de l'), un des dép. de Fr., composé d'une partie de la Bourgogne, et de quelques cant. de la Champagne, borné, E. par le dép. de la Côte-d'Or, N. par celui de l'Aube, O. par le Loiret, S. par la Nièvre. Long. E. de 0° 30′ à 1° 58′ ; lat. N. de 47 22° à 48° 23′. Sa superficie est de 720,372 arpens métriques, dont 158,021 en forêts, et 36,000 en vignes. Sa pop. s'élève à 332,705 hab., répartis en 5 arr. de s.-préf., Auxerre, préf., Avallon, Joigny, Sens et Tonnerre ; 37 cant. et 479 communes. Il fait partie de la 18e div. milit., et ressortit à la cour royale de Paris. Il y a un archev. à Sens. Le revenu terr. est estimé à 17,520,000. Le territ. de ce dép. est fertile. Ses vins de Coulange, Tonnerre, Irancy, Chablis, sont estimés. Le comm. de bois à brûler y est très considérable, ainsi que celui du tan et du charbon. On y compte des verreries, des forges, des manuf. de sucre de betterave, etc.

YORK, *Eboracum* (*Angl.*), v. cap. du Yorkshire, sur l'Ouse, à 20 l. S. E. de Durham, 21 N. N. O. de Lincoln, 64 N. O. de Londres. Long. occ. 3° 26′ 22″ ; lat. N. 53° 57′ 45″. Cette v. a plusieurs manuf. de toiles, gants, dentelles, verreries, etc. Sa pop. est de 19,000 hab. Elle est remarquable par quelques édifices gothiques. Patrie de Sterne. — comté borné, E. par la mer, N. par le comté de Durham, O. par le comté de Lancastre, S. par deux de Lincoln, de Nottingham et de Derby. Il a 3851 l. carrées de superficie, et renferme 60 bourgs, 563 paroisses, 2330 villages, et 1,175,250 hab. On y trouve des mines de plomb et charbon de terre, des manuf. florissantes de draps et étoffes de laine, et de nombreux troupeaux. Il est arrosé par l'Ouse, le Derwent, le Calder, l'Youre, etc. — (*Amér. sep., Et.-Un.*), pet. v. du distr. du Maine, état de Massachussets, à 2 l. de la mer, et à 3 N. E. de Portsmouth. — autre, dans la Caroline, un des comtés du distr. de Pinckney, à 8 l. S. O. de Charlottesbourg. — autre, dans le Canada, au milieu de la contrée qui sépare le lac Ontario du lac Huron. — autre, en Virginie, vers l'emb. de la riv. d'York, à 5 l. E. de Willamsbourg, 6 S. O. de Glocester. — autre, en Pensylvanie, à 9 l. O. S. de Lancaster. — (le Fort), fort sit. sur la côte occ. de la baie de Hudson, à l'emb. de la riv. Nelson, et 200 l. N. O. du fort Albany ; entrepôt de fourrures.

YOUGHALL (*Gr.-Bret.*), pet. v. d'Irlande, au comté et à 10 l. E. de Cork, 5 N. E. de Cloyne, à l'emb. du Blackwater. Long. E. 10° 30′ 30″ ; lat. N. 51° 49′.

YOUSET, vil. de Fr., dép. du Gard (*Languedoc*), à 2 l. E. d'*Uzes* ✉. Eaux minérales.

YPRES (*Pays-Bas*), v. forte de la Flandre occ., sur le ruisseau d'Yperlée, à 7 l. N. de Lille, 11 S. O. de Bruges. Long. E. 0° 32′ 49″ ; lat N. 50° 51′ 10″. Fabr. de toiles, dentelles, étoffes, tissus de coton, raffineries de sucre. Pop. 15,500 hab. Foires le 2 mars et le 30 juillet.

YRIEIX (St.), pet. v. de Fr., dép. de la H.-Vienne (*Limousin*) ; ✉ ; c.-l. d'arr. avec just. de paix et trib. de 1re inst. ; à 8 l. S. q. O. de Limoges, 11 N. E. de Périgueux. Long. occ. 1° 9′ ; lat. N. 45° 31′. Manuf. de porcelaine et faïence ; fabr. de peaux de vache en cuirs forts, veaux et basanes ; serges, toiles ouvrées et de ménage. Mine d'antimoine aux env. La ville a 6413 hab. L'arr. en compte 40,175, répartis en 4 cant. et 30 communes. Le cant. de St.-Yrieix compte 11,494 hab.

YROUER, vil. de Fr., dép. de l'Yonne (*Bourgogne*), arr. et à 1 l. S. O. de *Tonnerre* ✉.

YRVILLAC, vil. de Fr., dép. du Finistère (*Bretagne*), arr. et à 6 l. E. de Brest, 9 N. O. de *Quimper* ✉.

YSCAR (*Esp.*), v. de la Vieille-Castille. Pop. 8000 hab. A 12 l. N. N. O. de Segovie.

YSENDICK (*Pays-Bas*), pet. v. forte

de la Flandre or., à 3 l. et 1/2 N. d'Eccloo, 7 N. de Gand. Long. E. 1° 18′; lat. N. 51° 20′.

YSSEL (*Pays-Bas*), riv. de la Hollande, qui prend sa source en Westphalie, traverse la Gueldre, une partie de l'Over-Yssel, et se jette dans le Zuyderzée, à l'O. de Campen.

YSSELBURG (*Prusse*), pet. v. du duché de Clèves, sur l'Yssel, à 6 l. N. N. O. de Wésel, 8 E. q. N. de Clèves. Long. E. 4° 9′; lat. N. 51° 54′.

YSSELMUNDE (*Pays-Bas*), île de Holl., au S. de Rotterdam, formée par le Leck et le Wahal. — b. sit. à 2 l. E. de Rotterdam.

YSSELSTEIN (*Pays-Bas*), pet. v. de la Holl., sur l'Yssel, à 3 l. S. O. d'Utrecht, 10 S. q. E. d'Amsterdam.

YSSENGEAUX, pet. v. de Fr., dép. de la H.-Loire (*B.-Languedoc*); ✉ 🖷; c.-l. d'arr., avec just. de p. et trib. de 1re inst. A 5 l. E. N. du Puy, 9 S. O. de St.-Etienne. Long. E. 1° 47′; lat. N. 45° 8′. Comm. de soierie, de dentelles, etc.; organsinage de soie. Pop. de la v. 5700 hab.; l'arr. en compte 75,686, répartis en 6 cant. et 37 comm. Le cant. d'Yssengeaux a 16,700 hab.

YSTADT (*Suède*), pet. v. de Scanie, avec un p. peu sûr; à 9 l. S. E. de Lunden. Lat. N. 55° 25′ 31″; long. E. 11° 28′ 15″. Pop. 2700 hab.

YUCATAN ou MÉRIDA (*Amér. sept.*), Prov. du Mexique qui forme une gr. péninsule entre le golfe du Mexique, à l'O. et au N. O., et la mer des Antilles au N. E. et à l'E. Longueur 140 l., largeur moyenne 50. Pop. 520,900 ames. Villes cap. Campêche et Mérida.

YUCAY (*Amér. mér.*), vallée fertile du Pérou, dans la prov. et à 5 l. de Cusco, sur les bords de la riv. d'Yuca. Les Incas et les grands de l'empire y avaient leurs maisons de plaisance.

YU-NAN (*Asie*), prov. mér. et la plus occ. de la Chine, aux front. du roy. d'Ava. C'est une des plus fertiles de l'empire. Elle possède des mines d'or, de cuivre et d'étain. Sa pop. est évaluée à 8,000,000 d'hab. Yu-nan-fou, cap., à 130 l. E. des ruines d'Ava, 200 N. O. de Canton.

YVERDUN (*Suisse*), pet. v. du cant. de Vaud, à 8 l. et 1/2 S. O. de Neufchâtel, 8 N. de Lausanne. Fabr. d'indiennes; mégisseries; comm. de transit.

YVES (St.-) (*Angl.*), b. du comté de Cornwall, à 10 l. N. O. de Falmouth, 25 S. O. de Launceston.

YVETOT, v. de Fr., dép. de la Seine-Inf. (*Normandie*); ✉ 🖷; c.-l. de s.-préf., trib. de 1re inst. et de comm., chambre des manuf. Comm. considérable en grains; fabr. de toiles, siamoises, basins, velours de coton; chapellerie, laines, teintureries. Cette v. est à 2 l. N. E. de Caudebec, 8 N. O. de Rouen. Yvetot a 9400 hab; son cant. 18,780; l'arr. en compte 131,410, répartis en 10 cant. et 177 communes.

YVETTE, riv. de Fr., dép. de Seine-et-Oise (*Isle-de-France*). Elle a sa source près de St.-Hubert, et se jette dans l'Orge à Savigny.

YVOY, pet. v. de Fr., dép. des Ardennes (*Pays messin*), ✉, à 5 l. S. de Sédan. Fab. d'étoffes de laine. — LE PRÉ, vil. de Fr., dép. du Cher (*Berri*), arr. et à 6 l. O. de Sancerre, 1 d'*Henrichemont* ✉. Forges, verreries à bouteilles.

YVRÉ-L'ÉVÊQUE, b. de Fr., dép. de la Sarthe (*Maine*), à 1 l. E. du *Mans* ✉.

Z.

ZAB (*Turq. d'Asie*), b. de l'Irâk-Arabi, sur l'Euphrate, à env. 30 l. S. O. de Bagdad

ZABELSTEIN (*Wurtemberg*), pet. v., à 10 l. S. O. de Stuttgard.

ZABOLA (*Emp. d'Autr.*), v. de la Transylvanie, à 4 l. N. de Brassow.

ZACATECAS (*Amér. sept.*), l'un des Etats de la républ. du Mexique, borné par ceux de Guanaxuato, de Xalisco, de Durango, de Cohahuila, du Nouv.-Léon, de San-Luis de Potosi. On estime sa superficie à 2355 l. carrées, et sa pop. à 171,000 hab. — La cap. est une v. du même nom, à 110 l. N. O. de Mexico. Elle a plus de 30,000 hab.

ZACATULA (*Amér. sept.*), v. du Mexique, à 80 l. S. O. de Mexico. C'est un port sit. à l'emb. de la riv. de Zacatula, dans l'Océan.

ZACHAU (*Prusse*), b. à 3 l. E. de Brandebourg, sur la Tavel.

ZACHIVERSK (*Russie d'Asie*), v. de Sibérie, sur l'Indigirska, à 165 l. N. E. d'Yakoutsk.

ZADAON (*Portug.*), riv. qui a sa source aux mont. des Algarves, et se

jette dans l'Océan, un peu au-dessous de Sétubal.

ZAFRA (*Esp.*), pet. v. forte de l'Estramadoure, à 2 l. N. de Medina de la Torrès.

ZAGLIA (*Fr.*), b. de l'île de Corse, à 10 l. S. O. de *Bastia* ✉.

ZAGORA (*Turq. d'Eur.*), v. de la Romélie, à 12 l. N. E. d'Andrinople, près de la mer Noire.

ZAGRAB (*Emp. d'Autr.*), v. épisc. de la Croatie, près de la Save, à 9 l. E. de Carlstadt, 59 S. de Vienne. Pop. env. 16,000 hab.

ZAHLÉ (*Turq. d'Asie*), vil. de Syrie, au pachalik d'Acre, à 13 l. E. de Baïrout.

ZAHURA (*Esp.*), v. de l'Andalousie, à la source du Guadalète, à 16 l. S. E. de Séville.

AÏRE (le) ou CONGO (*Afr.*), fl. considérable de la Guinée mér., qui se jette dans l'océan Atlantique, par 10° de long. E., 5 de lat. S. La source de ce fl. n'est pas encore connue.

ZAKROSIN (*Emp. de Russie*), v. du roy. de Pologne, sur le Bug, à l'endroit où il se jette dans la Vistule.

ZALATHANA (*Emp. d'Autr.*), v. de la Transylvanie, à 10 l. O. de Carlsbourg. Pop. env. 4000 hab.

ZAMBÈZE ou CUAMA (*Afr.*), gr. fl. du Monomotapa, qui se jette dans la mer des Indes

ZAMORA (*Esp.*), v. épiscop. du roy. de Léon, à 13 l. N. de Salamanque. Ecole du génie; fabr. de serges. Pop. 8000 hab. — autre (*Amér. sept.*), dans le Mexique, à env. 60 l. N. O. de Mexico. — (*Amér. mér.*), riv. de la Colombie, qui se perd dans l'Amazone.

ZAMOSKI (*Emp. d'Autr.*), v. de la Gallicie or., à 28 l. N. O. de Lemberg, autant E. de Sandomir. Bibliot. publ., université; fabr. de bougies; tanneries. Pop. 6500 hab.

ZANGUEBAR (*Afr.*), contrée sit. sur la côte or., qui s'étend du cap Delgado au Doara, dans une longueur d'env. 350 l. Elle est peu connue. Les Portugais y avaient formé des établ. qu'ils ont presque tous perdus.

ZANOW (*Prusse*), pet. v. de la Poméranie, à 9 l. E. de Colberg, 5 S. S. O. de Rugenwalde.

ZANTE, *Zacynthus* (*Archipel grec*), île de la mer Ionienne, près de la côte occ. de la Morée, à 7 l. S. E. de Céfalonie. Long. E. 18° 29'; lat. N. 37° 46' 32". Elle a env. 8 l. de longueur sur 4 de large, et compte 60,000 hab.; la plupart sont Grecs et catholiques romains. Elle est fertile, et abonde en raisins dits de Corinthe, en vins, figues, oranges, citrons et olives. On y trouve d'abondantes sources de bitume. — v. cap. de l'île, sur la côte or.; c'est le siége d'un évêché grec. Elle possède un lycée et diverses fabriques. Pop. env. 20,000 hab.

ZANZIBAR (les îles de) (*Afr.*), îles de la mer des Indes, près de la côte de Zanguebar. Elles sont fertiles, et fournissent du sucre, de la gomme, de l'antimoine, etc.

ZAPHRA (*Turq. d'Asie*), b. d'Anatolie, près de la mer Noire, à 8 l. S. O. de Terpoli.

ZARA (*Emp. d'Autr.*), v. forte, cap. de la Dalmatie, siége d'un archev., sur le golfe de Venise, à 21 l. N. O. de Spalatro, 10 O. N. de Sebenico. Elle a un arsenal, un théâtre, des fabr. de soieries et de cotonnades; des distilleries. Pop. env. 5000 hab.

ZARAÏSK (*Russie d'Eur.*), pet. v., c.-l. d'un cercle du gouv. et à 11 l. S. O. de Riazan.

ZARANG (*Asie*), v. de Perse, à 100 l. O. q. S. de Kandahar, 54 S. de Hérat.

ZARAUZ (*Esp.*), b. de Biscaye, près de la mer, à 3 l. O. de St.-Sébastien.

ZARGA (la) (*Esp.*), b. de la Castille-Nouv., à 6 l. E. d'Aranjuez, 15 E. N. de Tolède.

ZARISZYN (*Russie d'Eur.*), v. sit. dans le gouv. et à 74 l. S. S. O. de Saratov, 82 N. O. d'Astracan.

ZARNATE (*Grèce*), pet. v. forte de la Morée, à 8 l. O. de Misitra.

ZARUMA (*Amér. mér.*), v. de la Colombie, à 10 l. N. N. O. de Loxa, 92 S. de Quito.

ZARZA (la) (*Esp.*), pet. v. de l'Estramadoure, à 20 l. N. O. de Cordoue, 35 E. de Badajoz.

ZASLOW (*Russie d'Eur.*), v. sit. dans le gouv. de Volhinie, à 36 l. S. E. de Lucko, 30 N. N. E. de Kamieneck.

ZATMAR (*Emp. d'Autr.*), v. de Hongrie, vers les front. de Transylvanie, à 24 l. E. S. de Tokai, 26 N. de Clausenbourg.

ZATOR (*Emp. d'Autr.*), v. de la Gallicie occ., près du confl. de la Shawa, dans la Vistule, à 9 l. S. O. de Cracovie, 7 et 1/2 O. de Bochnia.

ZAUDITZ (*Prusse*), pet. v. de la Silésie, à 3 l. S. O. de Ratibor, 4 N. E. de Troppau.

ZAVATARELLO (*Et. sardes*), vil. du Piémont, à 2 l. et 1/2 N. de Bobbio.

ZAYULA (*Amér. sept.*), v. du Mexique, à env. 100 l. O. de Mexico.

ZBARAZ (*Emp. d'Autr.*), v. de la Gallicie or., à 30 l. E. de Lemberg, 26 N. E. de Kaminieck.

ZBOROW (*Emp. d'Autr.*), v. de la Gallicie or., à 15 l. E. de Lemberg, autant O. de Zbaraz.

ZBRASLAU (*Emp. d'Autr.*), pet. v. de Bohême, à 3 l. S. de Prague, au confl. de la Moldau et de la Beraun.

ZÉBID (*Asie*), v. d'Arabie, dans l'Yemen, à env. 20 l. N. de Moka.

ZÉDENICK (*Prusse*), pet. v. de la rég. de Potsdam, à 5 l. N. O. de Joachimstal, 16 N. de Berlin. Fonderies.

ZEDENITZ (*Emp. d'Autr.*), b. de Bohême, à 3 l. S. E. de Budweis.

ZEIL (*Bav.*), v. de Franconie, sur le Mayn, à 5 l. N. O. de Bamberg, 7 E. E. S. de Schweinfurth.

ZEILA (*Afr.*), v. de la côte d'Adel, pres des front. d'Abyssinie, à l'emb. de la riv. de Zeila, et à l'extrémité occ. du détroit de Bab-el-Mandeb.

ZEITUM (*Grèce*), v. de l'Epire, à 10 l. S. O. de Volo, 18 S. S. E. de Larisse.

ZEITZ (*Prusse*), pet. v. de la rég. de Mersebourg, à 6 l. S. E. de Naumbourg, 10 S. O. de Leipsick. Tanneries; fabr. de draps et de poterie. Pop. 7000 habitans.

ZÉLANDE (*Pays-Bas*), une des prov. de Hollande. Elle se divise en six îles principales : Schowen, Tolen, Nord-Béveland, Sud-Béveland, Duiveland et Walcheren. Elles produisent du blé et d'excellens pâturages. — (la Nouvelle) (*Océanie*). On désigne sous ce nom deux grandes îles séparées par le détroit de Cook. Elles sont comprises entre le 34e et le 47e deg. de lat. S., et entre le 164e et le 179e de long. E. Leur étendue est à peu près celle de la Grande-Bretagne, mais elles sont presque désertes. Ces deux îles sont fertiles, surtout la plus sept. Le froment et les légumes d'Europe y ont réussi. Le sol produit la patate, l'igname, un arbuste qui remplace le thé. Les habitans sont anthropophages.

ZÉLAYA (*Amér. sept.*), v. du Mexique, dans l'État du Méchoacan, à 40 l. N. E. de Valladolid, 30 N. N. E. de Mexico.

ZÉLÉ (*Pays-Bas*), b. de la Flandre or., à 1 l. et 1/2 N. O. de Dendermonde; 5 E. de Gand

ZELL ou CELLE (*Han.*), v. sit. dans la princip. de Lunebourg, à 6 l. N. O. de Brunswick. Ecole de chirurgie, sociétés savantes; fabr. d'ouvrages en or et argent, d'étoffes de laines, bas, chapeaux, toiles; comm. de commission. Pop. plus de 8000 hab. — autre (*Allem.*), au gr.-duché de Bade, à 6 l. S. de Bade, 17 S. O. de Stuttgard. — autre (*Et. prussiens*), au gr.-duché du B.-Rhin, à 12 l. de Coblentz, sur la Moselle. — autre (*Bav.*), sur le lac de Zell, à 12 l. S. de Saltzbourg. — autre (*Allem.*), dans la princip. de Saxe-Gotha. Bains et mines aux environs.

ZELLERFELD (*Han.*), v. sit. dans la prov. de Gottingue, à 4 l. S. O. de Goslar, 17 S. E. d'Hanovre. Mines nombreuses aux environs.

ZEMBLE (Nouv.-) (*Russie d'Eur.*), gr. île de l'océan Glacial, au N. de la Russie, dont elle est séparée par le détroit de Waigatz. Elle est inhabitée. Le sol ne produit que du lichen et quelques plantes sauvages.

ZEMPLIN (*Emp. d'Autr.*), v. de la H.-Hongrie, sur le Bodrog, à 10 l. S. E. de Cassovie.

ZEMPOALLA (*Amér. sept.*), pet. v. du Mexique, à environ 20 l. N. E. de Mexico.

ZEPHTE (*Afr.*), pet. v. d'Egypte, sur le Nil, à l'emb. de ce fleuve, près de Damiette.

ZERBST (*Allem.*), v. de la princip. d'Anhalt, à 4 l. N. de Dessau, avec un beau chât. Manuf. de tabac, cire, porcelaine, ouvrages d'orfévrerie. Pop. plus de 7000 hab.

ZERÉ (*Asie*), v. de la Perse, dans le Khoraçan, sur le lac de ce nom.

ZEUGAN (*Asie*), v. du Khoraçan, en Perse, à 20 l. N. de Hérat.

ZEVEN (*Han.*), v. sit. à 10 l. N. E. de Brême. Pop. 4600 hab.

ZHÉ-HOL (*Asie*), v. de la Tatarie chinoise, séjour d'été de l'empereur, à 32 l. N. E. de Pékin.

ZIA, *Ceos* (*Grèce*), île de l'Archipel, l'une des Cyclades, au S. O. de Négrepont, à 5 l. S. E. du cap Colonne. Elle a 3 l. de long sur 5 de large. Elle est assez fertile, et produit du blé, du vin, des fruits, du coton et de la soie. Pop. 6000 hab. — c.-l. sit. sur le bord de la mer. Cette pet. v. est la résidence d'un évêque, et elle a un bon port.

ZIB (*Turq. d'Asie*), b. de Palestine, dans le pachalik et au N. E. d'Acre.

ZIBID (*Asie*), v. de l'Arabie, dans l'Yémen, à 40 l. N. de Moka.

ZIEZENDRUCK (*Saxe*), pet. v. de Misnie, sur la Saale, à 4 l. E. de Saalfeld.

ZIEGENHALS (*Prusse*), pet. v. de la Silésie, à 2 l. S. de Neiss. Fabr. de toiles; martinets, verreries.

ZIEGENHAYN (*Allem.*), pet. v. forte de la Hesse électorale, à 9 l. N. E. de Marpurg, 12 S. q. O. de Cassel.

ZIÉGESER (*Prusse*), pet. v. du Brandebourg, à 8 l. O. de Potsdam.

ZIERENBERG (*Allem.*), pet. v. de la Hesse électorale, à 4 l. N. O. de Cassel.

ZIERICKZÉE (*Pays-Bas*), v. forte de la Zélande, dans l'île de Schowen, à l'emb. de l'Escaut. Gr. comm. de sel, d'hydromel et d'huîtres que l'on conserve dans des puits. Pop. 6000 hab.

ZILLISHEIM, vil. de Fr., dép. du H. Rhin (*Alsace*), à 1 l. S. de *Mulhausen* ✉.

ZIMAPAN (*Amér. sept.*), v. du Mexique, à env. 25 l. N. E. de Mexico. Mines d'argent et de plomb dans son territ.

ZIMATLAN (*Amér. sept.*), v. du Mexique, à 6 l. N. d'Oaxaca.

ZIMBAOE (*Afr.*), v. de la côte or. dans le Monomotapa, près du Zambese. Long. E. 29° 55′; lat. S. 19° 30′.

ZINCHAM (*Asie*), v. de Perse dans l'Irack-Adjémi, à 10 l. N. O. de Sultanieh.

ZINTEN (*Prusse*), pet. v. de la rég. et à 7 l. S. S. O. de Kœnigsberg. Tanneries, martinets, fabr. de draps.

ZIPAQUIRA (*Amér. mér.*), v. de la Colombie, à 5 l. N. de Santa-Fé de Bogota. Riches salines.

ZIRNITZ (*Emp. d'Autr.*), pet. v. de la Carniole, à 4 l. N. E. d'Adelsberg, 6 S. O. de Laybach, près du lac de son nom.

ZISTERSDORF (*Emp. d'Autr.*), v. de la B.-Autr., à 9 l. N. E. de Vienne, 6 S. E. de Falkenstein.

ZITTAU (*Saxe*), v. de la H.-Lusace, sur la Neisse, près des confins de la Bohême, à 19 l. S. E. de Dresde. Gymnase, cabinet d'histoire naturelle, etc. Fabr. de toiles, draps; imprimeries sur toiles; teintureries. Pop. 8000 hab.

ZNAYM (*Emp. d'Autr.*), v. de Moravie, aux front. d'Autr., sur la Taya, à 16 l. N. N. O. de Vienne, 30 S. O. d'Olmutz. Pop. 5000 hab.

ZOBEIR ou VIEUX BASRA (*Asie*), pet. v. d'Arabie, aux confins de l'Irâk-Arabi, à 4 l. O. de Basra ou Bassora

ZOFFINGEN, *Tobinium* (*Suisse*), v. du cant. d'Argovie, sur la riv. de Wigger, à 3 l. S. O. d'Arau, 10 N. q. O. de Lucerne. Manuf. de coton, de mousseline, de rubans et de fleurets.

ZOLNOCH (*Emp. d'Autr.*), v. de la B.-Hongrie, dans le cercle et à 7 l. E. de Pest, sur la riv. de Teys, au confl. de la Sageba.

ZONNEBECK (*Pays-Bas*), b. sit. à 2 l. E. N. d'Ypres, 5 O. N. de Courtray.

ZONS ou SONS (*Et. prussiens*), pet. v. du gr.-duché du B.-Rhin, à 5 l. N. N. O. de Cologne, 2 et 1/2 S. de Dusseldorf.

ZOOM (*Pays-Bas*), riv. du Brabant, qui passe à Berg-op-Zoom.

ZOSSEN (*Prusse*), pet. v. de la rég. de Potsdam, à 7 l. S. de Berlin.

ZOULNOUN (*Turq. d'Asie*), b. d'Anatolie, à 7 l. S. O. d'Amasieh.

ZUCKMANTEL (*Emp. d'Autr.*), pet. v. de la Moravie, à 6 l. S. de Neisse.

ZUCLAINES, vil. de Fr., dép. de la Mayenne (*Anjou*), arr. et à 3 l. N. O. de *Château-Gontier* ✉.

ZUG, *Turgium* (*Suisse*), v. c.-l. de cant. de son nom, à 5 l. N. O. de Schweitz, 6 N. E. de Lucerne. Fabr. d'étoffes de laine et de toiles. Pop. 2600 hab. Le cant. de Zug, au S. O de celui de Zurich, compte 14,400 hab. Il a de bons pâturages, produit du blé, beaucoup de fruits et un peu de vin. Les env. du lac fournissent quantité de châtaignes qui s'exportent dans les pays voisins. Les comptes se font à Zug en florins de 15 batzens ou 60 kreutzers, valant 1 franc 89 centimes.

ZUILA (*Afr.*), v. du Fezzan, à 6 journées S. de Mourzouk. Cette ville, jadis si florissante, est bien déchue.

ZULLICHAU (*Prusse*), v. de la rég. de Francfort sur l'Oder, à 9 l. E. N. E. de Grossen, 19 S. E. de Custrin. Long. E. 13° 22′; lat. N. 52° 5′. Manuf. considérables de draps et lainages. Pop. plus de 5000 hab.

ZULPICH (*Et. prussiens*), pet. v. du gr.-duché du B.-Rhin, à 7 l. S. O. de Cologne.

ZURICH (*Suisse*), cant. borné, N. par le duché de Bade et le cant. de Schaffhouse, E. par la Thurgovie et le cant. de St.-Gall, S. par les cant. de Zug et de Schweitz, et O. par le cant. d'Argovie. On évalue sa superficie à 84 l. carrées, et sa pop à 195,000 hab. Le sol en est fertile et cultivé avec soin. L'industrie manufacturière y est dans un état florissant. — ville cap. du cant. du même

nom, à l'extrémité sept. du lac de Zurich, et à 20 l. N. E. de Berne. Elle possède une riche bibl., un arsenal, un gr. nombre de sociétés savantes et philantropiques, et des fabr. d'étoffes de soie, mousselines, toiles de coton, bonneteries en soie. Patrie de Gessner, de Lavater. Pop. 12,000 hab. — (lac de) (*Suisse*). Il est à 1279 pieds au-dessus de la mer, a 10 l. de long et 1 de large. Ce lac abonde en poissons.

ZURITA (*Esp.*), pet. v. de la Nouv.-Castille, à 23 l. N. E. de Tolède.

ZURZACH (*Suisse*), v. du cant. d'Argovie, sur le Rhin, près de son confl. avec l'Aar, à 4 l. N. de Baden.

ZUTPHEN (*Pays-Bas*), v. forte de la Gueldre, sur les riv. d'Yssel et de Brekel, à 4 l. S. de Deventer, 22 S. E. d'Amsterdam. Pop. env. 8000 hab.

ZUYDERZÉE (*Pays-Bas*), golfe de la mer du Nord, dont l'entrée est obstruée par des îles et des bancs de sable. Il fut formé, en 1225, par l'Océan, qui engloutit un gr. nombre de vil. Il a 268 l. carrées.

ZWEL (*Emp. d'Autr.*), pet. v. de la B.-Autr., à 16 l. N. E. de Lintz.

ZWENKAU ou ZWENKE (*Saxe*), pet. v. sit. à 3 l. S. de Leipsick, sur la droite de l'Elster.

ZWIKAU (*Saxe*), pet. v. du cercle d'Ertzegebirge, à 7 l. N. E. de Plauen, 8 S. d'Altenbourg. Fabr. de draps, lainages, cuirs, toiles de coton, papet.; mines de charbon aux env. Pop. 4000 hab.

ZWINGENBERG (*Allem.*), pet. v. du gr.-duché de Hesse-Darmstadt, à 5 l. N. E. de Worms, 4 et 1/2 S. de Darmstadt.

ZWOL (*Pays-Bas*), v. forte de la prov. d'Over-Yssel, à 7 l. N. de Deventer, 19 S. de Leuwarden, 22 E. E. N. d'Amsterdam. Son comm. est très actif, et elle a une pop. d'env. 13,000 hab.

ZYDACZOW (*Emp. d'Autr.*), pet. v. de la Galicie, à 15 l. S. de Lemberg.

ZYTOMIERS ou JITOMIR (*Russie d'Eur.*), v. cap. du gouv. de Volhynie, à 80 l. env. de Minsk. Elle a des tanneries, des fabr. de chapeaux, et fait un comm. assez actif. Pop. env. 6000 hab.

FIN.

Couronne de Bavière.
5.ᵗ 3ᵖᶜ



Maximilien.
14.ᵉ 9ᵈᵉ



Carolin ou 3 Florins.
24.ᵉ 7ᵈᵉ



Danemarck. Rixdale.
5.ᵗ 3ᵖᶜ



Christian de Danemarck.
20.ᵗ 8ᵒˢ



Ducat d'Hambourg.
2.ᵗ 3ᵖᶜ



Rixdale.
5.ᵗ 7ᵖᶜ



Florin de Hollande.
2.ᵗ 3ᵖᶜ



Ducat.
n.ᵉ 6ᵒˢ



Ducat.



Dollar ou Couronne d'Angleterre.
5f



Escalin.
1f.



Ryder d'Hollande.
5f. 70c.



Tiers de Guinée.
8f. 40c.



Guinée.
25f. 50c.



Demi-Guinée.
12f. 75c.



Shilling.
2f.



Pièce Royale.
20f.



France.
5f.



République.
5f.



Empire.
20f.



MUSÉE DE L'HOMME

Geographia

